

Urgent Return receipt Expand Group Restricted Prevent Copy

From:

Sent: Friday, June 7, 2024 1:08 PM

To:

Subject: 申請編號A/yL-KTN/1001 25/3 19:57 & 9/4 09:42 email

申請編號A/yL-KTN/1001

致規劃處

本車場合共16個泊車位，一個進出門口、門口闊12尺/3.658米闊。

車場24小時開放，車主多於早上6時至8時開車外出，並在傍晚多於7時至10時駛回車場泊車。

車主會經尾逢路進出車場。

2024-3-25



申請編號 A/YL-KTN/1001

申請編號 A/YL-KTN/1001

致 規劃處

本車場合共 16 個泊車位，一個進
出門口，門口闊 12 尺 / 3.658 米闊。

車場 24 小時開放，車主多於早上 6 時
致 8 時開車外出，並在傍晚多於 7 時
致 10 時駛回車場泊車。

車主會經 尾逢路 進出車場。

2024-3-25

申請編號 A/YL-KTN/1001

致：規劃處


本車場是公眾停車場，合共16個泊車位，一個出入大門，門口闊度12尺/3.658米闊。

至於消防方面，會設有3支水劑滅火筒，放於車場3個位置，現附上圖片2張，其中一支滅火筒放在電錶房裡面，看圖上方紅點位置。

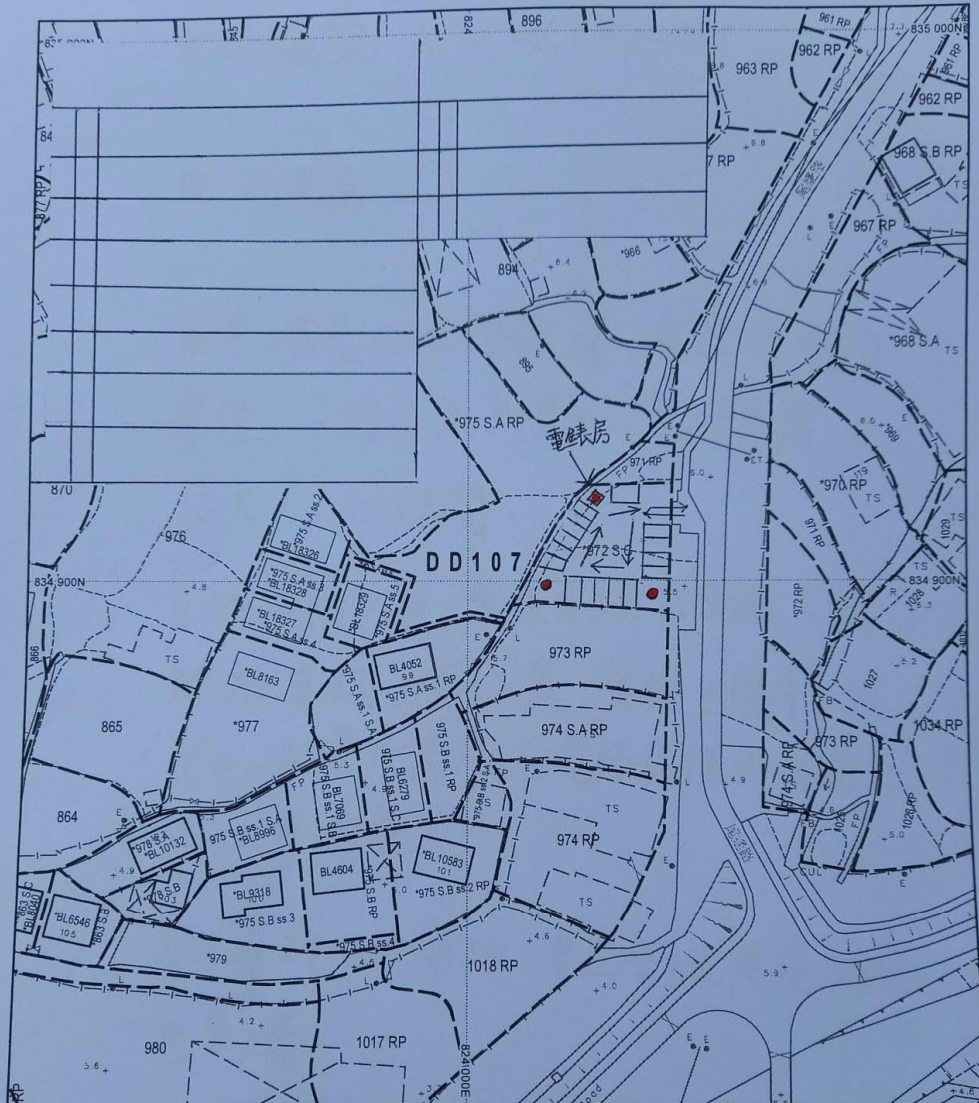
車場24小時開放，車主會經尾逢路進出車場。

黃軍豪

2024-4-9

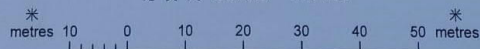


地段索引圖 LOT INDEX PLAN



地政總署測繪處 Survey and Mapping Office, Lands Department

比例尺 SCALE 1:1000



Locality : _____
 Lot Index Plan No. : LIP_ORDER_NUM _____
 District Survey Office : Lands Information Center _____
 Date : 07-Feb-2024 _____
 Reference No. : 6-NE-1D,6-NE-2C _____

摘要說明：本地段索引圖在其背景的地形圖上標示了各種永久和短期持有的土地的圖像界線。這些土地包括私人地段、政府撥地、短期租約批地，以及其他作核准用途的土地。請注意：(1)本索引圖上的資料會被不時更新而不作事先通知；(2)索引圖的更新或會延後於有關資料的實際變更；以及(3)本索引圖中顯示的界線僅供識別之用，資料是否準確可靠，應徵詢專業土地測量師的意見。
 免責說明：如因使用本地段索引圖，或因所依據的本索引圖資料出錯、遺漏、過時或有誤差而引致任何損失或損害，政府概不承擔任何法律責任。

Explanatory notes : This plan shows the graphical boundaries of different kinds of permanent and temporary land holdings with the topographic map in the backdrop. The land holdings as shown may include private land, government land, short-term leasehold land, and other land for approved uses. Please note: (1) the information on this index map will be updated from time to time without prior notice; (2) the updating of the index map may be delayed after the actual change of the information; and (3) the boundaries shown in this index map are for identification purposes only, and the accuracy and reliability of the information should be ascertained by a professional land surveyor.
 Disclaimer: The Lands Department will not be held liable for any loss or damage caused by the use of this index map, or by the error, omission, or outdated information of the index map.

申請編號 A/YL-KTN/1001

致：規劃處

本車場是公眾停車場，合共 16 個泊車位，一個出入大門，門口闊度 12 尺 / 3.658 米闊。

至於消防方面，會設有 3 支水劑滅火筒，放於車場 3 個位置，現附上圖片 2 張，其中一支滅火筒放在電錶房裡面，看圖上方紅點位置。

車場 24 小時開放，車主會經尾蓬路進出車場。

黃單豪

2024-4-9