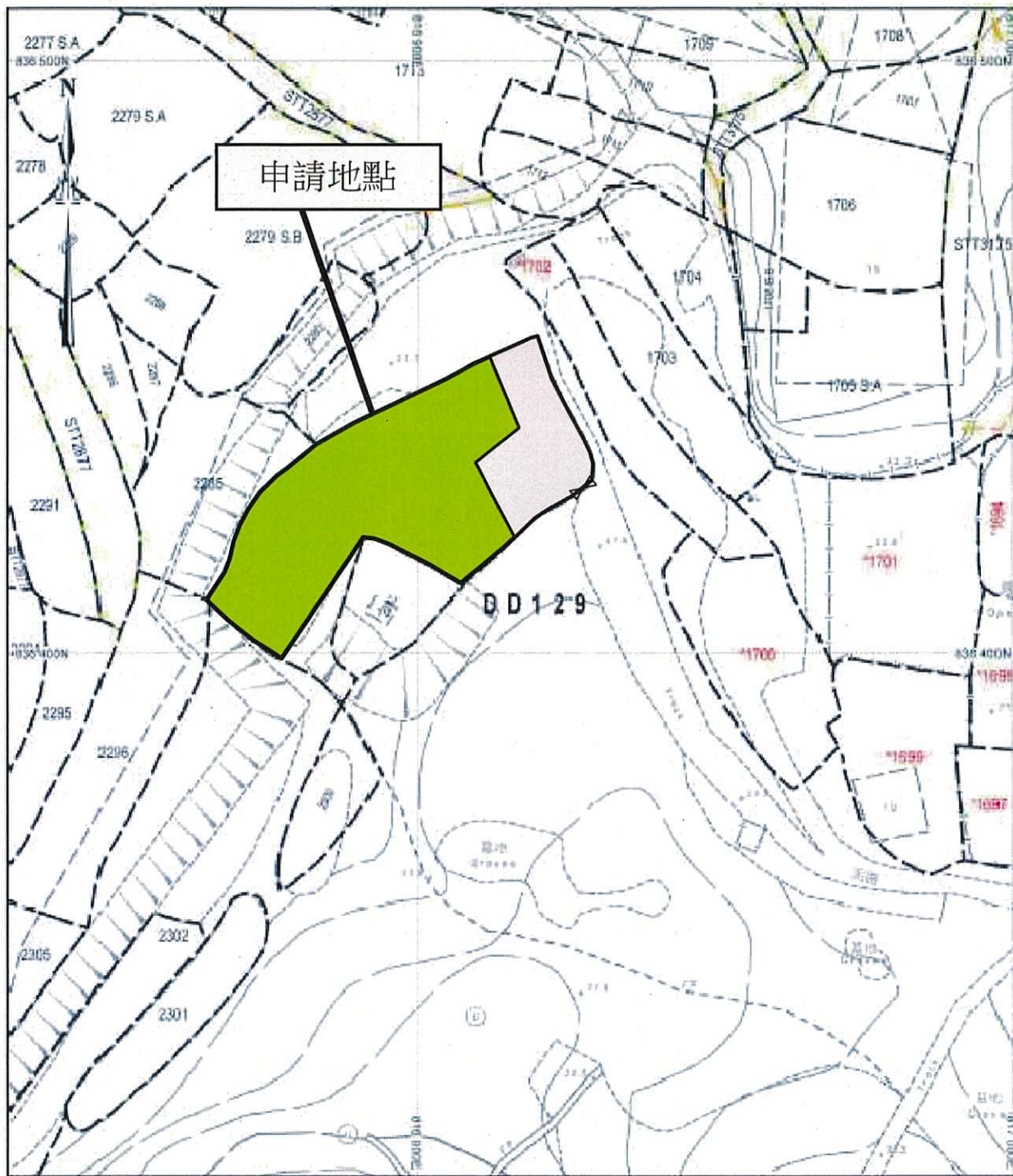




# 地段索引圖 LOT INDEX PLAN



地政總署測繪處 Survey and Mapping Office, Lands Department

比例尺 SCALE 1:1000



Project 項目名稱：  擬議臨時露天存放建築材料(為期3年) 新界元朗流浮山丈量約份第129 約地段第2282號及第2284號部份	Remarks 備註：  存放建築材料面積約1241平方米   露天面積約345平方米	Scale 比例：
	Drawing Title 圖紙標題： 使用位置圖	Drawing No 圖紙號： 圖 5