


地段界線由地區測量處提供
 LOT BOUNDARY PROVIDED BY DISTRICT SURVEY OFFICE

 申請範圍 (灰色標示)
 SUBJECT SITE (COLOURED Gray)

圖則所示第111約的地段
 LOT(S) AS SHOWN ON THIS PLAN
 IN DD111

SCALE 1: 1 000 比例尺

m 20 0 20 40 米

地段圖

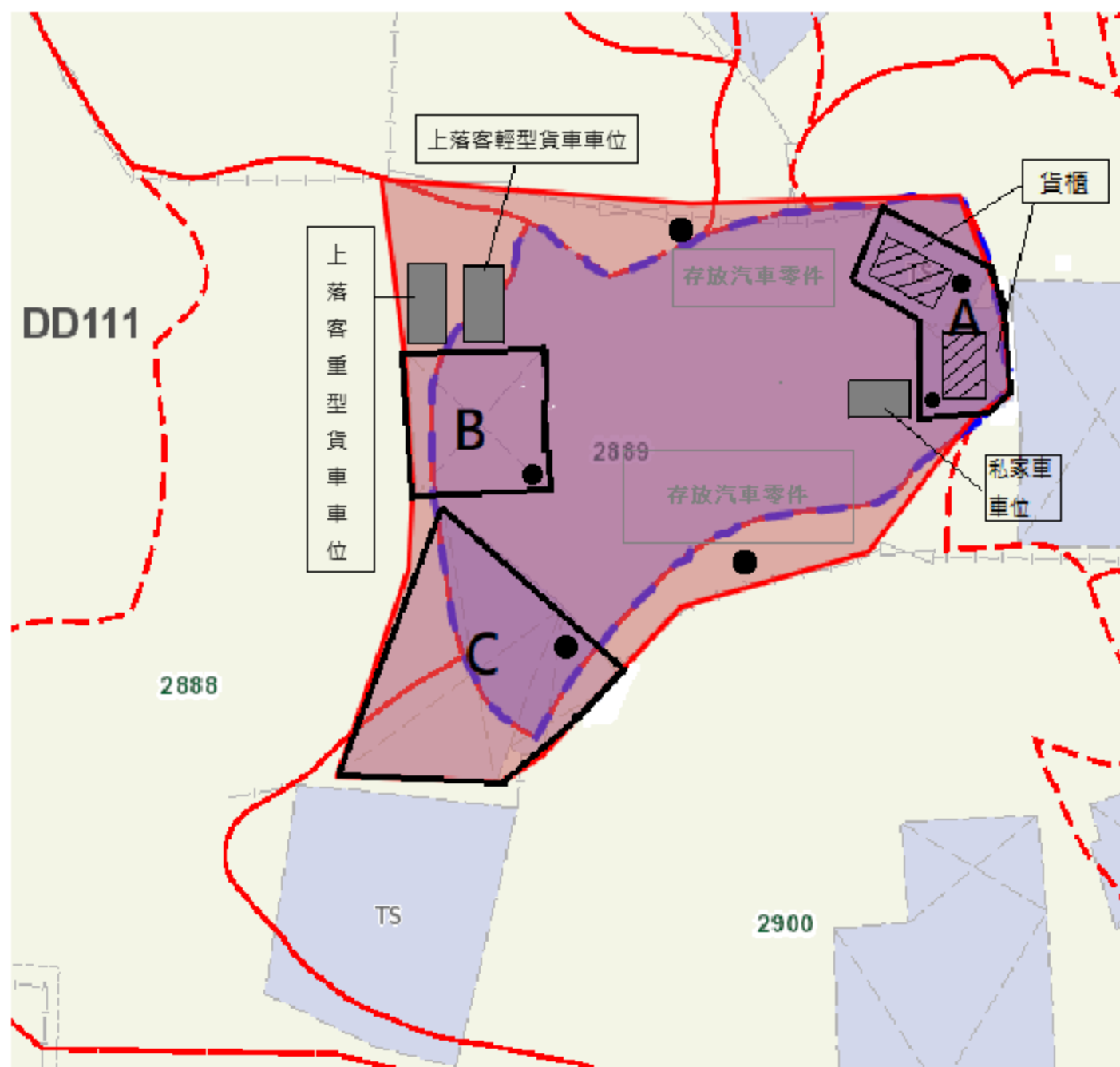
八鄉橫台山永寧里丈量約份第111約地段編號
 第2879(部份)、2881(部份)、2888(部份)
 、2889(部份)、2890(部份)、2900(部份)

DD111-LOT2879(部份),2881(部份),2888(部份),2889(部份),2890(部份),2900(部份)

申請面積1480平方米

規劃許可申請編號 TPB/A/YL-PH/

地盤平面圖



A: 遮蔭棚連臨時寫字樓寫字樓由4個貨櫃組成，分兩層，各佔兩個貨櫃，上蓋為遮蔭棚，由支柱構成，上蓋面積101.18平方米。A總樓面面積是131.18平方米。(包括貨櫃及遮蔭棚)

B: 遮蔭棚及上落客貨區由支柱構成，上蓋面積**101.59**平方米。(9.779 * x10.3886 *)高度5.18米

C: 遮蔭棚由支柱構成，上蓋面積234.95平方米(前面高約6.10米後面高度5.18米)

總上蓋面積:A+B+C= 437.72 平方米

總樓面面積:A+B+C+2個貨櫃= 467.72 平方米

圖樣	解釋
●	為擺放1支5公斤乾粉劑滅火筒及1個防火沙桶的位置
—	地界
■	私家車車位
■	輕型貨車車位
□	存放汽車零件位置
—	門口
—	綠色有坑鐵皮圍牆高8呎
■	貨櫃

行車路線圖

臨時露天存放機械、
二手汽車及汽車零件，
並闢設附屬辦公室
(為期三年)

DD111-

LOT2879(P.),2881(P.),
2888(P.),2889(P.),2890(P
) ,2900(P.)

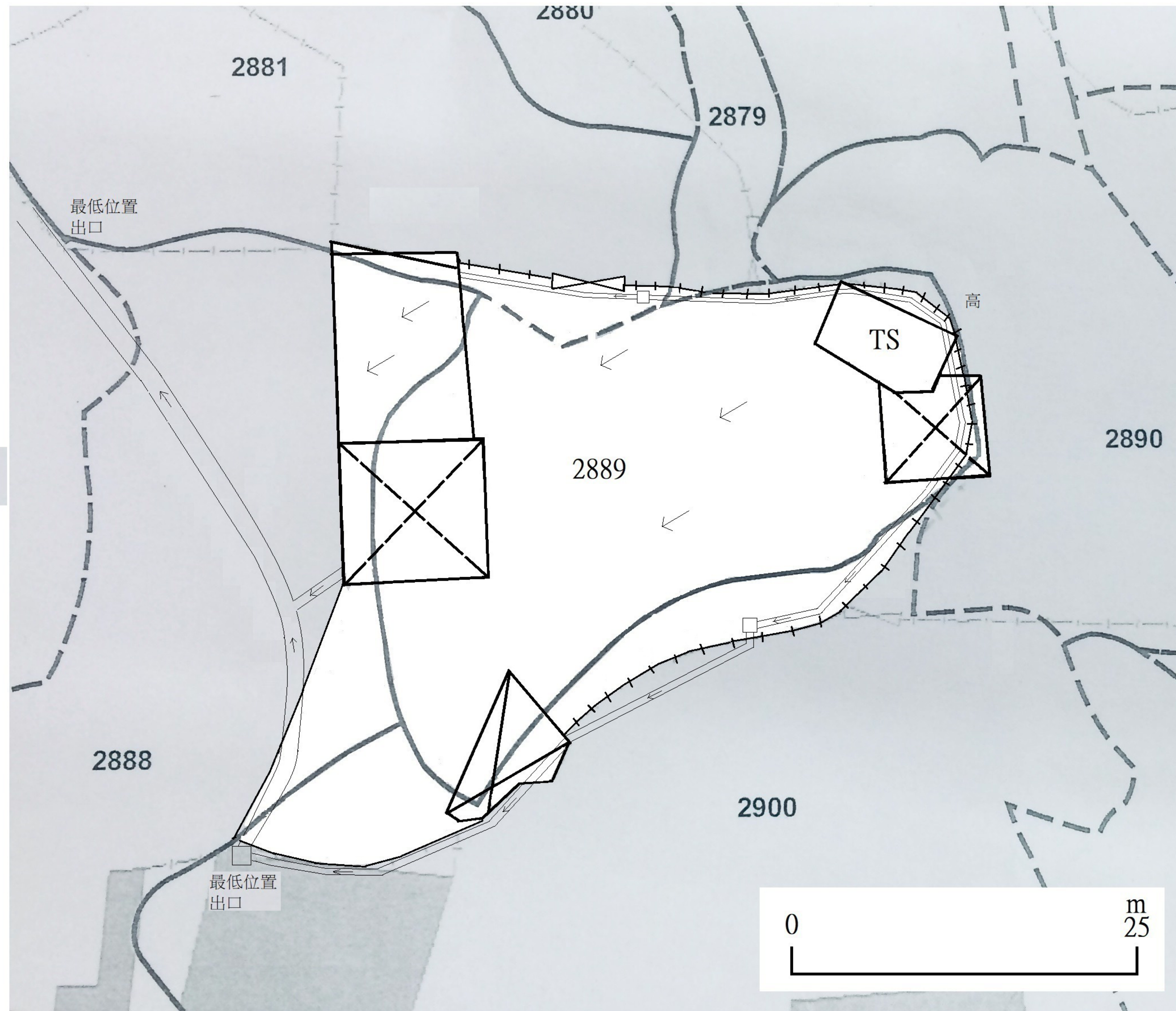
District:Kam Tin



DD111-LOT2879(部份), 2881(部份), 2888(部份), 2889(部份), 2890(部份), 2900(部份)

申請面積1480平方米

規劃許可編號



提交現有排水設施的記錄

圖案	說明
	貨櫃
	遮陰棚
	沙井 (闊0.7米, 深0.7米)
	渠道 (闊0.3米, 深0.3米)
	門口
	地界 (用作識別位置)
	綠色有坑鐵皮圍牆高8呎
	水流方向

申請場地外西面的去水渠
(約1米深1米闊)