

Representation Number:
TPB/R/S/H10/22- R1601

Submission Number:
TPB/R/S/H10/22- S1974

反對在薄扶林興建港大國際创新中心

本人反對城規會批准修改薄扶林分區計劃大綱核准圖編號: No. S/H10/22，理由如下:

1. 選址不當

位於靠近住宅區的綠化帶位置，包括：碧瑤灣和附近的其他屋苑，例如嘉林閣和沙宣道之住宅物業。完工後，碧瑤灣的許多居民將直接面對上層建築或一箭之遙的車輛通道。這些設施，如氮氣罐和實驗室在運作時可能對附近居民造成潛在危險。

鑑於創新思維上、中、下游互動的重要性，國際创新中心應設在新田科技城，以符合香港的最佳利益，這才對是一個明確且更好的選擇。

2. 成本極高

此位於陡峭的植被斜坡，如此大規模及艱巨的場地平整工程將耗資龐大，由納稅人承擔不必要支出。其他位置的價格可能會更具經濟效益。

現時此位置無異是採取一條更加艱難和漫長的道路來推進該項目，無助於香港科技事業的快速發展。

3. 規模龐大並大量砍伐樹木

國際创新中心規模龐大，擬從沙宣道至碧瑤灣跨距超過大約 500 米，需要砍伐約 2000 棵樹，這將嚴重降低這片優美土地的現有景觀和生態價值，亦令大量雀鳥、蝴蝶及其他生物失去棲息地，嚴重破壞大自然生態，亦不符合政府減炭的目標。

4. 施工期間嚴重擾民

在工程建設期間，此住宅區域之住戶將會面對嚴重噪音、灰塵滋擾、大型建築機器、泥頭車等大型車輛等或引至交通擠塞等難以忍受之情況。此外，建設工作將持續多久仍是未知數，在港大簡介會中，港大代表亦未能答覆何時完工的問題。

另外，鄰近地方亦會有多項建築工程，例如港大校園活化工程、華富村重建計劃、數碼港擴展計劃、瑪麗醫院重建工程等，本區路面交通需求極大，預計交通擠塞將會日益惡化。如有緊急事故如水災、火警，緊急救援車輛將無法儘快到達。

5. 車流量大幅增加

預計域多利道及薄扶林道在施工期間，將會出現嚴重交通堵塞，而且必然會伸延至落成之後。此區域沒有任何港鐵設施，住戶及建築工人及將來落成後之科研及工作人員只能依賴駕車及公共交通工具進出，故薄扶林區再次面臨每天都交通嚴重阻塞的境況。

此外，根據香港大學估算，預計未來將有約 15,000 人使用國際创新中心。即使不是這些人全部都使用公共交通，但可以肯定的是，這將大大增加目前已呈現不足的交通負荷。

6. 缺乏事先適當的諮詢

港大未有按照其向城規會之承諾，必須進行事前諮詢，並沒有直接接觸碧瑤灣及其他在薄扶林區住宅的業主立案法團及居民作諮詢，沒了解居民意見。碧瑤灣的居民在諮詢截止日期前不到 10 天才經一位前任區議員通知這事件，港大及南區區議會完全沒有進行事前諮詢，漠視民意及對居民的影響。

7. 削弱斜坡穩定性

多年前，碧瑤灣旁的斜坡曾發生致命山泥傾瀉事故。此大規模的施工可能會大大削弱邊坡的穩定性，恐怕或有危及居民的生命安全的危機。

結論

薄扶林區居民並不反對政府及國家大力推動創科及科研的計劃，但港大提出一個不適合作大型發展的綠化帶斜坡作為創新中心的選址，明顯是一個錯誤的選擇。

姓名: HON PO YING (需填上香港身份證/護照所在的全名)

香港身份證/護照號碼: [REDACTED] (英文字母及首 3 個數字)

日期: 17-05-2024

電郵地址: [REDACTED]

通訊地址: [REDACTED]



Representation Number:
TPB/R/S/H10/22- R1602

Submission Number:
TPB/R/S/H10/22- S1975

反對在薄扶林興建港大國際創新中心

本人反對城規會批准修改薄扶林分區計劃大綱核准圖編號: No. S/H10/22，理由如下:

1. 選址不當

位於靠近住宅區的綠化帶位置，包括：碧瑤灣和附近的其他屋苑，例如嘉林閣和沙宣道之住宅物業。完工後，碧瑤灣的許多居民將直接面對上層建築或一箭之遙的車輛通道。這些設施，如氬氣罐和實驗室在運作時可能對附近居民造成潛在危險。

鑑於創新思維上、中、下游互動的重要性，國際創新中心應設在新田科技城，以符合香港的最佳利益，這才對是一個明確且更好的選擇。

2. 成本極高

此位於陡峭的植被斜坡，如此大規模及艱巨的場地平整工程將耗資龐大，由納稅人承擔不必要支出。其他位置的價格可能會更具經濟效益。

現時此位置無異是採取一條更加艱難和漫長的道路來推進該項目，無助於香港科技事業的快速發展。

3. 規模龐大並大量砍伐樹木

國際創新中心規模龐大，擬從沙宣道至碧瑤灣跨距超過大約 500 米，需要砍伐約 2000 棵樹，這將嚴重降低這片優美土地的現有景觀和生態價值，亦令大量雀鳥、蝴蝶及其他生物失去棲息地，嚴重破壞大自然生態，亦不符合政府減炭的目標。

4. 施工期間嚴重擾民

在工程建設期間，此住宅區域之住戶將會面對嚴重噪音、灰塵滋擾、大型建築機器、泥頭車等大型車輛等或引至交通擠塞等難以忍受之情況。此外，建設工作將持續多久仍是未知數，在港大簡介會中，港大代表亦未能答覆何時完工的問題。

另外，鄰近地方亦會有多項建築工程，例如港大校園活化工程、華富村重建計劃、數碼港擴展計劃、瑪麗醫院重建工程等，本區路面交通需求極大，預計交通擠塞將會日益惡化。如有緊急事故如水災、火警，緊急救援車輛將無法儘快到達。

5. 車流量大幅增加

預計域多利道及薄扶林道在施工期間，將會出現嚴重交通堵塞，而且必然會伸延至落成之後。此區域沒有任何港鐵設施，住戶及建築工人及將來落成後之科研及工作人員只能依賴駕車及公共交通工具進出，故薄扶林區再次面臨每天都交通嚴重阻塞的境況。

此外，根據香港大學估算，預計未來將有約 15,000 人使用國際創新中心。即使不是這些人全部都會使用公共交通，但可以肯定的是，這將大大增加目前已呈現不足的交通負荷。

6. 缺乏事先適當的諮詢

港大未有按照其向城規會之承諾，必須進行事前諮詢，並沒有直接接觸碧瑤灣及其他在薄扶林區住宅的業主立案法團及居民作諮詢，沒了解居民意見。碧瑤灣的居民在諮詢截止日期前不到 10 天才經一位前任區議員通知這事件，港大及南區區議會完全沒有進行事前諮詢，漠視民意及對居民的影響。

7. 削弱斜坡穩定性

多年前，碧瑤灣旁的斜坡曾發生致命山泥傾瀉事故。此大規模的施工可能會大大削弱邊坡的穩定性，恐怕或有危及居民的生命安全的危機。

結論

薄扶林區居民並不反對政府及國家大力推動創科及科研的計劃，但港大提出一個不適合作大型發展的綠化帶斜坡作為創新中心的選址，明顯是一個錯誤的選擇。

姓名: 葉康年 (需填上香港身份證/護照所在的全名)

香港身份證/護照號碼: [REDACTED] (英文字母及首 3 個數字)

日期: 19-5-2024

電郵地址:

通訊地址:



反對在薄扶林興建港大國際创新中心

本人反對城規會批准修改薄扶林分區計劃大綱核准圖編號: No. S/H10/22，理由如下:

1. 選址不當

位於靠近住宅區的綠化帶位置，包括：碧瑤灣和附近的其他屋苑，例如嘉林閣和沙宣道之住宅物業。完工後，碧瑤灣的許多居民將直接面對上層建築或一箭之遙的車輛通道。這些設施，如氮氣罐和實驗室在運作時可能對附近居民造成潛在危險。

鑑於創新思維上、中、下游互動的重要性，國際创新中心應設在新田科技城，以符合香港的最佳利益，這才對是一個明確且更好的選擇。

2. 成本極高

此位於陡峭的植被斜坡，如此大規模及艱巨的場地平整工程將耗資龐大，由納稅人承擔不必要支出。其他位置的價格可能會更具經濟效益。

現時此位置無異是採取一條更加艱難和漫長的道路來推進該項目，無助於香港科技事業的快速發展。

3. 規模龐大並大量砍伐樹木

國際创新中心規模龐大，擬從沙宣道至碧瑤灣跨距超過大約 500 米，需要砍伐約 2000 棵樹，這將嚴重降低這片優美土地的現有景觀和生態價值，亦令大量雀鳥、蝴蝶及其他生物失去棲息地，嚴重破壞大自然生態，亦不符合政府減炭的目標。

4. 施工期間嚴重擾民

在工程建設期間，此住宅區域之住戶將會面對嚴重噪音、灰塵滋擾、大型建築機器、泥頭車等大型車輛等或引至交通擠塞等難以忍受之情況。此外，建設工作將持續多久仍是未知數，在港大簡介會中，港大代表亦未能答覆何時完工的問題。

另外，鄰近地方亦會有多項建築工程，例如港大校園活化工程、華富村重建計劃、數碼港擴展計劃、瑪麗醫院重建工程等，本區路面交通需求極大，預計交通擠塞將會日益惡化。如有緊急事故如水災、火警，緊急救援車輛將無法儘快到達。

5. 車流量大幅增加

預計域多利道及薄扶林道在施工期間，將會出現嚴重交通堵塞，而且必然會伸延至落成之後。此區域沒有任何港鐵設施，住戶及建築工人及將來落成後之科研及工作人員只能依賴駕車及公共交通工具進出，故薄扶林區再次面臨每天都交通嚴重阻塞的境況。

此外，根據香港大學估算，預計未來將有約 15,000 人使用國際创新中心。即使不是這些人全部都會使用公共交通，但可以肯定的是，這將大大增加目前已呈現不足的交通負荷。

6. 缺乏事先適當的諮詢

港大未有按照其向城規會之承諾，必須進行事前諮詢，並沒有直接接觸碧瑤灣及其他在薄扶林區住宅的業主立案法團及居民作諮詢，沒了解居民意見。碧瑤灣的居民在諮詢截止日期前不到 10 天才經一位前任區議員通知這事件，港大及南區區議會完全沒有進行事前諮詢，漠視民意及對居民的影響。

7. 削弱斜坡穩定性

多年前，碧瑤灣旁的斜坡曾發生致命山泥傾瀉事故。此大規模的施工可能會大大削弱邊坡的穩定性，恐怕或有危及居民的生命安全的危機。

結論

薄扶林區居民並不反對政府及國家大力推動創科及科研的計劃，但港大提出一個不適合作大型發展的綠化帶斜坡作為創新中心的選址，明顯是一個錯誤的選擇。

姓名: 梁嘉祥 (需填上香港身份證/護照所在的全名)

香港身份證/護照號碼: [REDACTED] (英文字母及首 3 個數字)

日期: 17/5/2024

電郵地址: _____

通訊地址: [REDACTED]



Representation Number:
TPB/R/S/H10/22- R1604

Submission Number:
TPB/R/S/H10/22- S1977

反對在薄扶林興建港大國際创新中心

本人反對城規會批准修改薄扶林分區計劃大綱核准圖編號: No. S/H10/22，理由如下:

1. 選址不當

位於靠近住宅區的綠化帶位置，包括：碧瑤灣和附近的其他屋苑，例如嘉林閣和沙宣道之住宅物業。完工後，碧瑤灣的許多居民將直接面對上層建築或一箭之遙的車輛通道。這些設施，如氮氣罐和實驗室在運作時可能對附近居民造成潛在危險。

鑑於創新思維上、中、下游互動的重要性，國際创新中心應設在新田科技城，以符合香港的最佳利益，這才對是一個明確且更好的選擇。

2. 成本極高

此位於陡峭的植被斜坡，如此大規模及艱巨的場地平整工程將耗資龐大，由納稅人承擔不必要支出。其他位置的價格可能會更具經濟效益。

現時此位置無異是採取一條更加艱難和漫長的道路來推進該項目，無助於香港科技事業的快速發展。

3. 規模龐大並大量砍伐樹木

國際创新中心規模龐大，擬從沙宣道至碧瑤灣跨距超過大約 500 米，需要砍伐約 2000 棵樹，這將嚴重降低這片優美土地的現有景觀和生態價值，亦令大量雀鳥、蝴蝶及其他生物失去棲息地，嚴重破壞大自然生態，亦不符合政府減炭的目標。

4. 施工期間嚴重擾民

在工程建設期間，此住宅區域之住戶將會面對嚴重噪音、灰塵滋擾、大型建築機器、泥頭車等大型車輛等或引至交通擠塞等難以忍受之情況。此外，建設工作將持續多久仍是未知數，在港大簡介會中，港大代表亦未能答覆何時完工的問題。

另外，鄰近地方亦會有多項建築工程，例如港大校園活化工程、華富村重建計劃、數碼港擴展計劃、瑪麗醫院重建工程等，本區路面交通需求極大，預計交通擠塞將會日益惡化。如有緊急事故如水災、火警，緊急救援車輛將無法儘快到達。

5. 車流量大幅增加

預計域多利道及薄扶林道在施工期間，將會出現嚴重交通堵塞，而且必然會伸延至落成之後。此區域沒有任何港鐵設施，住戶及建築工人及將來落成後之科研及工作人員只能依賴駕車及公共交通工具進出，故薄扶林區再次面臨每天都交通嚴重阻塞的境況。

此外，根據香港大學估算，預計未來將有約 15,000 人使用國際创新中心。即使不是這些人全部都使用公共交通，但可以肯定的是，這將大大增加目前已呈現不足的交通負荷。

6. 缺乏事先適當的諮詢

港大未有按照其向城規會之承諾，必須進行事前諮詢，並沒有直接接觸碧瑤灣及其他在薄扶林區住宅的業主立案法團及居民作諮詢，沒了解居民意見。碧瑤灣的居民在諮詢截止日期前不到 10 天才經一位前任區議員通知這事件，港大及南區區議會完全沒有進行事前諮詢，漠視民意及對居民的影響。

7. 削弱斜坡穩定性

多年前，碧瑤灣旁的斜坡曾發生致命山泥傾瀉事故。此大規模的施工可能會大大削弱邊坡的穩定性，恐怕或有危及居民的生命安全的危機。

結論

薄扶林區居民並不反對政府及國家大力推動創科及科研的計劃，但港大提出一個不適合作大型發展的綠化帶斜坡作為創新中心的選址，明顯是一個錯誤的選擇。

姓名: 葉志強 (需填上香港身份證/護照所在的全名)

香港身份證/護照號碼: [REDACTED] (英文字母及首 3 個數字)

日期: 17-5-2024

電郵地址: _____

通訊地址: [REDACTED]



Representation Number:
TPB/R/S/H10/22- R1605

Submission Number:
TPB/R/S/H10/22- S1978

反對在薄扶林興建港大國際创新中心

本人反對城規會批准修改薄扶林分區計劃大綱核准圖編號: No. S/H10/22，理由如下:

1. 選址不當

位於靠近住宅區的綠化帶位置，包括：碧瑤灣和附近的其他屋苑，例如嘉林閣和沙宣道之住宅物業。完工後，碧瑤灣的許多居民將直接面對上層建築或一箭之遙的車輛通道。這些設施，如氮氣罐和實驗室在運作時可能對附近居民造成潛在危險。

鑑於創新思維上、中、下游互動的重要性，國際创新中心應設在新田科技城，以符合香港的最佳利益，這才對是一個明確且更好的選擇。

2. 成本極高

此位於陡峭的植被斜坡，如此大規模及艱巨的場地平整工程將耗資龐大，由納稅人承擔不必要支出。其他位置的價格可能會更具經濟效益。

現時此位置無異是採取一條更加艱難和漫長的道路來推進該項目，無助於香港科技事業的快速發展。

3. 規模龐大並大量砍伐樹木

國際创新中心規模龐大，擬從沙宣道至碧瑤灣跨距超過大約 500 米，需要砍伐約 2000 棵樹，這將嚴重降低這片優美土地的現有景觀和生態價值，亦令大量雀鳥、蝴蝶及其他生物失去棲息地，嚴重破壞大自然生態，亦不符合政府減炭的目標。

4. 施工期間嚴重擾民

在工程建設期間，此住宅區域之住戶將會面對嚴重噪音、灰塵滋擾、大型建築機器、泥頭車等大型車輛等或引至交通擠塞等難以忍受之情況。此外，建設工作將持續多久仍是未知數，在港大簡介會中，港大代表亦未能答覆何時完工的問題。

另外，鄰近地方亦會有多項建築工程，例如港大校園活化工程、華富村重建計劃、數碼港擴展計劃、瑪麗醫院重建工程等，本區路面交通需求極大，預計交通擠塞將會日益惡化。如有緊急事故如水災、火警，緊急救援車輛將無法儘快到達。

5. 車流量大幅增加

預計域多利道及薄扶林道在施工期間，將會出現嚴重交通堵塞，而且必然會伸延至落成之後。此區域沒有任何港鐵設施，住戶及建築工人及將來落成後之科研及工作人員只能依賴駕車及公共交通工具進出，故薄扶林區再次面臨每天都交通嚴重阻塞的境況。

此外，根據香港大學估算，預計未來將有約 15,000 人使用國際创新中心。即使不是這些人全部都會使用公共交通，但可以肯定的是，這將大大增加目前已呈現不足的交通負荷。

6. 缺乏事先適當的諮詢

港大未有按照其向城規會之承諾，必須進行事前諮詢，並沒有直接接觸碧瑤灣及其他在薄扶林區住宅的業主立案法團及居民作諮詢，沒了解居民意見。碧瑤灣的居民在諮詢截止日期前不到 10 天才經一位前任區議員通知這事件，港大及南區區議會完全沒有進行事前諮詢，漠視民意及對居民的影響。

7. 削弱斜坡穩定性

多年前，碧瑤灣旁的斜坡曾發生致命山泥傾瀉事故。此大規模的施工可能會大大削弱邊坡的穩定性，恐怕或有危及居民的生命安全的危機。

結論

薄扶林區居民並不反對政府及國家大力推動創科及科研的計劃，但港大提出一個不適合作大型發展的綠化帶斜坡作為創新中心的選址，明顯是一個錯誤的選擇。

姓名: 陸航廷 (需填上香港身份證/護照所在的全名)

香港身份證/護照號碼: [REDACTED] (英文字母及首 3 個數字)

日期: 17/05/2024

電郵地址: [REDACTED]

通訊地址: [REDACTED]



Representation Number:
TPB/R/S/H10/22- R1606

Submission Number:
TPB/R/S/H10/22- S1979

反對在薄扶林興建港大國際创新中心

本人反對城規會批准修改薄扶林分區計劃大綱核准圖編號: No. S/H10/22，理由如下:

1. 選址不當

位於靠近住宅區的綠化帶位置，包括：碧瑤灣和附近的其他屋苑，例如嘉林閣和沙宣道之住宅物業。完工後，碧瑤灣的許多居民將直接面對上層建築或一箭之遙的車輛通道。這些設施，如氮氣罐和實驗室在運作時可能對附近居民造成潛在危險。

鑑於創新思維上、中、下游互動的重要性，國際创新中心應設在新田科技城，以符合香港的最佳利益，這才對是一個明確且更好的選擇。

2. 成本極高

此位於陡峭的植被斜坡，如此大規模及艱巨的場地平整工程將耗資龐大，由納稅人承擔不必要支出。其他位置的價格可能會更具經濟效益。

現時此位置無異是採取一條更加艱難和漫長的道路來推進該項目，無助於香港科技事業的快速發展。

3. 規模龐大並大量砍伐樹木

國際创新中心規模龐大，擬從沙宣道至碧瑤灣跨距超過大約 500 米，需要砍伐約 2000 棵樹，這將嚴重降低這片優美土地的現有景觀和生態價值，亦令大量雀鳥、蝴蝶及其他生物失去棲息地，嚴重破壞大自然生態，亦不符合政府減炭的目標。

4. 施工期間嚴重擾民

在工程建設期間，此住宅區域之住戶將會面對嚴重噪音、灰塵滋擾、大型建築機器、泥頭車等大型車輛等或引至交通擠塞等難以忍受之情況。此外，建設工作將持續多久仍是未知數，在港大簡介會中，港大代表亦未能答覆何時完工的問題。

另外，鄰近地方亦會有多項建築工程，例如港大校園活化工程、華富村重建計劃、數碼港擴展計劃、瑪麗醫院重建工程等，本區路面交通需求極大，預計交通擠塞將會日益惡化。如有緊急事故如水災、火警，緊急救援車輛將無法儘快到達。

5. 車流量大幅增加

預計域多利道及薄扶林道在施工期間，將會出現嚴重交通堵塞，而且必然會伸延至落成之後。此區域沒有任何港鐵設施，住戶及建築工人及將來落成後之科研及工作人員只能依賴駕車及公共交通工具進出，故薄扶林區再次面臨每天都交通嚴重阻塞的境況。

此外，根據香港大學估算，預計未來將有約 15,000 人使用國際创新中心。即使不是這些人全部都會使用公共交通，但可以肯定的是，這將大大增加目前已呈現不足的交通負荷。

6. 缺乏事先適當的諮詢

港大未有按照其向城規會之承諾，必須進行事前諮詢，並沒有直接接觸碧瑤灣及其他在薄扶林區住宅的業主立案法團及居民作諮詢，沒了解居民意見。碧瑤灣的居民在諮詢截止日期前不到 10 天才經一位前任區議員通知這事件，港大及南區區議會完全沒有進行事前諮詢，漠視民意及對居民的影響。

7. 削弱斜坡穩定性

多年前，碧瑤灣旁的斜坡曾發生致命山泥傾瀉事故。此大規模的施工可能會大大削弱邊坡的穩定性，恐怕或有危及居民的生命安全的危機。

結論

薄扶林區居民並不反對政府及國家大力推動創科及科研的計劃，但港大提出一個不適合作大型發展的綠化帶斜坡作為創新中心的選址，明顯是一個錯誤的選擇。

姓名: 李翠蓮 (需填上香港身份證/護照所在的全名)

香港身份證/護照號碼: [REDACTED] (英文字母及首 3 個數字)

日期: 19/5/2024

電郵地址: [REDACTED]

通訊地址: [REDACTED]



Representation Number:

TPB/R/S/H10/22- R1607

Submission Number:

TPB/R/S/H10/22- S1980

反對在薄扶林興建港大國際创新中心

本人反對城規會批准修改薄扶林分區計劃大綱核准圖編號: No. S/H10/22，理由如下:

1. 選址不當

位於靠近住宅區的綠化帶位置，包括：碧瑤灣和附近的其他屋苑，例如嘉林閣和沙宣道之住宅物業。完工後，碧瑤灣的許多居民將直接面對上層建築或一箭之遙的車輛通道。這些設施，如氬氣罐和實驗室在運作時可能對附近居民造成潛在危險。

鑑於創新思維上、中、下游互動的重要性，國際创新中心應設在新田科技城，以符合香港的最佳利益，這才對是一個明確且更好的選擇。

2. 成本極高

此位於陡峭的植被斜坡，如此大規模及艱巨的場地平整工程將耗資龐大，由納稅人承擔不必要支出。其他位置的價格可能會更具經濟效益。

現時此位置無異是採取一條更加艱難和漫長的道路來推進該項目，無助於香港科技事業的快速發展。

3. 規模龐大並大量砍伐樹木

國際创新中心規模龐大，擬從沙宣道至碧瑤灣跨距超過大約 500 米，需要砍伐約 2000 棵樹，這將嚴重降低這片優美土地的現有景觀和生態價值，亦令大量雀鳥、蝴蝶及其他生物失去棲息地，嚴重破壞大自然生態，亦不符合政府減炭的目標。

4. 施工期間嚴重擾民

在工程建設期間，此住宅區域之住戶將會面對嚴重噪音、灰塵滋擾、大型建築機器、泥頭車等大型車輛等或引至交通擠塞等難以忍受之情況。此外，建設工作將持續多久仍是未知數，在港大簡介會中，港大代表亦未能答覆何時完工的問題。

另外，鄰近地方亦會有多項建築工程，例如港大校園活化工程、華富村重建計劃、數碼港擴展計劃、瑪麗醫院重建工程等，本區路面交通需求極大，預計交通擠塞將會日益惡化。如有緊急事故如水災、火警，緊急救援車輛將無法儘快到達。

5. 車流量大幅增加

預計域多利道及薄扶林道在施工期間，將會出現嚴重交通堵塞，而且必然會伸延至落成之後。此區域沒有任何港鐵設施，住戶及建築工人及將來落成後之科研及工作人員只能依賴駕車及公共交通工具進出，故薄扶林區再次面臨每天都交通嚴重阻塞的境況。

此外，根據香港大學估算，預計未來將有約 15,000 人使用國際创新中心。即使不是這些人全部都使用公共交通，但可以肯定的是，這將大大增加目前已呈現不足的交通負荷。

6. 缺乏事先適當的諮詢

港大未有按照其向城規會之承諾，必須進行事前諮詢，並沒有直接接觸碧瑤灣及其他在薄扶林區住宅的業主立案法團及居民作諮詢，沒了解居民意見。碧瑤灣的居民在諮詢截止日期前不到 10 天才經一位前任區議員通知這事件，港大及南區區議會完全沒有進行事前諮詢，漠視民意及對居民的影響。

7. 削弱斜坡穩定性

多年前，碧瑤灣旁的斜坡曾發生致命山泥傾瀉事故。此大規模的施工可能會大大削弱邊坡的穩定性，恐怕或有危及居民的生命安全的危機。

結論

薄扶林區居民並不反對政府及國家大力推動創科及科研的計劃，但港大提出一個不適合大型發展的綠化帶斜坡作為創新中心的選址，明顯是一個錯誤的選擇。

姓名: YUEN KEITH SIK KEE (需填上香港身份證/護照所在的全名)

香港身份證/護照號碼: [REDACTED] (英文字母及首 3 個數字)

日期: 20/5/2024

電郵地址: [REDACTED]

通訊地址: [REDACTED]



Representation Number:
TPB/R/S/H10/22- R1608

Submission Number:
TPB/R/S/H10/22- S1981

反對在薄扶林興建港大國際创新中心

本人反對城規會批准修改薄扶林分區計劃大綱核准圖編號: No. S/H10/22，理由如下:

1. 選址不當

位於靠近住宅區的綠化帶位置，包括：碧瑤灣和附近的其他屋苑，例如嘉林閣和沙宣道之住宅物業。完工後，碧瑤灣的許多居民將直接面對上層建築或一箭之遙的車輛通道。這些設施，如氮氣罐和實驗室在運作時可能對附近居民造成潛在危險。

鑑於創新思維上、中、下游互動的重要性，國際创新中心應設在新田科技城，以符合香港的最佳利益，這才對是一個明確且更好的選擇。

2. 成本極高

此位於陡峭的植被斜坡，如此大規模及艱巨的場地平整工程將耗資龐大，由納稅人承擔不必要支出。其他位置的價格可能會更具經濟效益。

現時此位置無異是採取一條更加艱難和漫長的道路來推進該項目，無助於香港科技事業的快速發展。

3. 規模龐大並大量砍伐樹木

國際创新中心規模龐大，擬從沙宣道至碧瑤灣跨距超過大約 500 米，需要砍伐約 2000 棵樹，這將嚴重降低這片優美土地的現有景觀和生態價值，亦令大量雀鳥、蝴蝶及其他生物失去棲息地，嚴重破壞大自然生態，亦不符合政府減炭的目標。

4. 施工期間嚴重擾民

在工程建設期間，此住宅區域之住戶將會面對嚴重噪音、灰塵滋擾、大型建築機器、泥頭車等大型車輛等或引至交通擠塞等難以忍受之情況。此外，建設工作將持續多久仍是未知數，在港大簡介會中，港大代表亦未能答覆何時完工的問題。

另外，鄰近地方亦會有多項建築工程，例如港大校園活化工程、華富村重建計劃、數碼港擴展計劃、瑪麗醫院重建工程等，本區路面交通需求極大，預計交通擠塞將會日益惡化。如有緊急事故如水災、火警，緊急救援車輛將無法儘快到達。

5. 車流量大幅增加

預計域多利道及薄扶林道在施工期間，將會出現嚴重交通堵塞，而且必然會伸延至落成之後。此區域沒有任何港鐵設施，住戶及建築工人及將來落成後之科研及工作人員只能依賴駕車及公共交通工具進出，故薄扶林區再次面臨每天都交通嚴重阻塞的境況。

此外，根據香港大學估算，預計未來將有約 15,000 人使用國際创新中心。即使不是這些人全部都會使用公共交通，但可以肯定的是，這將大大增加目前已呈現不足的交通負荷。

6. 缺乏事先適當的諮詢

港大未有按照其向城規會之承諾，必須進行事前諮詢，並沒有直接接觸碧瑤灣及其他在薄扶林區住宅的業主立案法團及居民作諮詢，沒了解居民意見。碧瑤灣的居民在諮詢截止日期前不到 10 天才經一位前任區議員通知這事件，港大及南區區議會完全沒有進行事前諮詢，漠視民意及對居民的影響。

7. 削弱斜坡穩定性

多年前，碧瑤灣旁的斜坡曾發生致命山泥傾瀉事故。此大規模的施工可能會大大削弱邊坡的穩定性，恐怕或有危及居民的生命安全的危機。

結論

薄扶林區居民並不反對政府及國家大力推動創科及科研的計劃，但港大提出一個不適合作大型發展的綠化帶斜坡作為創新中心的選址，明顯是一個錯誤的選擇。

姓名: Cheung Sukling Barbara (需填上香港身份證/護照所在的全名)

香港身份證/護照號碼: [REDACTED] (英文字母及首 3 個數字)

日期: May 20, 2024

電郵地址: [REDACTED]

通訊地址: [REDACTED]



反對在薄扶林興建港大國際创新中心

本人反對城規會批准修改薄扶林分區計劃大綱核准圖編號: No. S/H10/22，理由如下:

1. 選址不當

位於靠近住宅區的綠化帶位置，包括：碧瑤灣和附近的其他屋苑，例如嘉林閣和沙宣道之住宅物業。完工後，碧瑤灣的許多居民將直接面對上層建築或一箭之遙的車輛通道。這些設施，如氬氣罐和實驗室在運作時可能對附近居民造成潛在危險。

鑑於創新思維上、中、下游互動的重要性，國際创新中心應設在新田科技城，以符合香港的最佳利益，這才對是一個明確且更好的選擇。

2. 成本極高

此位於陡峭的植被斜坡，如此大規模及艱巨的場地平整工程將耗資龐大，由納稅人承擔不必要支出。其他位置的價格可能會更具經濟效益。

現時此位置無異是採取一條更加艱難和漫長的道路來推進該項目，無助於香港科技事業的快速發展。

3. 規模龐大並大量砍伐樹木

國際创新中心規模龐大，擬從沙宣道至碧瑤灣跨距超過大約 500 米，需要砍伐約 2000 棵樹，這將嚴重降低這片優美土地的現有景觀和生態價值，亦令大量雀鳥、蝴蝶及其他生物失去棲息地，嚴重破壞大自然生態，亦不符合政府減炭的目標。

4. 施工期間嚴重擾民

在工程建設期間，此住宅區域之住戶將會面對嚴重噪音、灰塵滋擾、大型建築機器、泥頭車等大型車輛等或引至交通擠塞等難以忍受之情況。此外，建設工作將持續多久仍是未知數，在港大簡介會中，港大代表亦未能答覆何時完工的問題。

另外，鄰近地方亦會有多項建築工程，例如港大校園活化工程、華富村重建計劃、數碼港擴展計劃、瑪麗醫院重建工程等，本區路面交通需求極大，預計交通擠塞將會日益惡化。如有緊急事故如水災、火警，緊急救援車輛將無法儘快到達。

5. 車流量大幅增加

預計域多利道及薄扶林道在施工期間，將會出現嚴重交通堵塞，而且必然會伸延至落成之後。此區域沒有任何港鐵設施，住戶及建築工人及將來落成後之科研及工作人員只能依賴駕車及公共交通工具進出，故薄扶林區再次面臨每天都交通嚴重阻塞的境況。

此外，根據香港大學估算，預計未來將有約 15,000 人使用國際创新中心。即使不是這些人全部都會使用公共交通，但可以肯定的是，這將大大增加目前已呈現不足的交通負荷。

6. 缺乏事先適當的諮詢

港大未有按照其向城規會之承諾，必須進行事前諮詢，並沒有直接接觸碧瑤灣及其他在薄扶林區住宅的業主立案法團及居民作諮詢，沒了解居民意見。碧瑤灣的居民在諮詢截止日期前不到 10 天才經一位前任區議員通知這事件，港大及南區區議會完全沒有進行事前諮詢，漠視民意及對居民的影響。

7. 削弱斜坡穩定性

多年前，碧瑤灣旁的斜坡曾發生致命山泥傾瀉事故。此大規模的施工可能會大大削弱邊坡的穩定性，恐怕或有危及居民的生命安全的危機。

結論

薄扶林區居民並不反對政府及國家大力推動創科及科研的計劃，但港大提出一個不適合作大型發展的綠化帶斜坡作為創新中心的選址，明顯是一個錯誤的選擇。

姓名: Lam Jim Ming (需填上香港身份證/護照所在的全名)

香港身份證/護照號碼: [REDACTED] (英文字母及首 3 個數字)

日期: 20.5.2024

電郵地址: [REDACTED]

通訊地址: [REDACTED]



Representation Number:

TPB/R/S/H10/22- R1610

Submission Number:

TPB/R/S/H10/22- S1984

反對在薄扶林興建港大國際创新中心

本人反對城規會批准修改薄扶林分區計劃大綱核准圖編號: No. S/H10/22，理由如下:

1. 選址不當

位於靠近住宅區的綠化帶位置，包括：碧瑤灣和附近的其他屋苑，例如嘉林閣和沙宣道之住宅物業。完工後，碧瑤灣的許多居民將直接面對上層建築或一箭之遙的車輛通道。這些設施，如氮氣罐和實驗室在運作時可能對附近居民造成潛在危險。

鑑於創新思維上、中、下游互動的重要性，國際创新中心應設在新田科技城，以符合香港的最佳利益，這才對是一個明確且更好的選擇。

2. 成本極高

此位於陡峭的植被斜坡，如此大規模及艱巨的場地平整工程將耗資龐大，由納稅人承擔不必要支出。其他位置的價格可能會更具經濟效益。

現時此位置無異是採取一條更加艱難和漫長的道路來推進該項目，無助於香港科技事業的快速發展。

3. 規模龐大並大量砍伐樹木

國際创新中心規模龐大，擬從沙宣道至碧瑤灣跨距超過大約 500 米，需要砍伐約 2000 棵樹，這將嚴重降低這片優美土地的現有景觀和生態價值，亦令大量雀鳥、蝴蝶及其他生物失去棲息地，嚴重破壞大自然生態，亦不符合政府減炭的目標。

4. 施工期間嚴重擾民

在工程建設期間，此住宅區域之住戶將會面對嚴重噪音、灰塵滋擾、大型建築機器、泥頭車等大型車輛等或引至交通擠塞等難以忍受之情況。此外，建設工作將持續多久仍是未知數，在港大簡介會中，港大代表亦未能答覆何時完工的問題。

另外，鄰近地方亦會有多項建築工程，例如港大校園活化工程、華富村重建計劃、數碼港擴展計劃、瑪麗醫院重建工程等，本區路面交通需求極大，預計交通擠塞將會日益惡化。如有緊急事故如水災、火警，緊急救援車輛將無法儘快到達。

5. 車流量大幅增加

預計域多利道及薄扶林道在施工期間，將會出現嚴重交通堵塞，而且必然會伸延至落成之後。此區域沒有任何港鐵設施，住戶及建築工人及將來落成後之科研及工作人員只能依賴駕車及公共交通工具進出，故薄扶林區再次面臨每天都交通嚴重阻塞的境況。

此外，根據香港大學估算，預計未來將有約 15,000 人使用國際创新中心。即使不是這些人全部都使用公共交通，但可以肯定的是，這將大大增加目前已呈現不足的交通負荷。

6. 缺乏事先適當的諮詢

港大未有按照其向城規會之承諾，必須進行事前諮詢，並沒有直接接觸碧瑤灣及其他在薄扶林區住宅的業主立案法團及居民作諮詢，沒了解居民意見。碧瑤灣的居民在諮詢截止日期前不到 10 天才經一位前任區議員通知這事件，港大及南區區議會完全沒有進行事前諮詢，漠視民意及對居民的影響。

7. 削弱斜坡穩定性

多年前，碧瑤灣旁的斜坡曾發生致命山泥傾瀉事故。此大規模的施工可能會大大削弱邊坡的穩定性，恐怕或有危及居民的生命安全的危機。

結論

薄扶林區居民並不反對政府及國家大力推動創科及科研的計劃，但港大提出一個不適合作大型發展的綠化帶斜坡作為創新中心的選址，明顯是一個錯誤的選擇。

姓名: LEE YUET (需填上香港身份證/護照所在的全名)

香港身份證/護照號碼: [REDACTED] (英文字母及首 3 個數字)

日期: 19/5/24

電郵地址:

通訊地址:



Representation Number:
TPB/R/S/H10/22- R1611

Submission Number:
TPB/R/S/H10/22- S1985

反對在薄扶林興建港大國際创新中心

本人反對城規會批准修改薄扶林分區計劃大綱核准圖編號: No. S/H10/22，理由如下:

1. 選址不當

位於靠近住宅區的綠化帶位置，包括：碧瑤灣和附近的其他屋苑，例如嘉林閣和沙宣道之住宅物業。完工後，碧瑤灣的許多居民將直接面對上層建築或一箭之遙的車輛通道。這些設施，如氮氣罐和實驗室在運作時可能對附近居民造成潛在危險。

鑑於創新思維上、中、下游互動的重要性，國際创新中心應設在新田科技城，以符合香港的最佳利益，這才對是一個明確且更好的選擇。

2. 成本極高

此位於陡峭的植被斜坡，如此大規模及艱巨的場地平整工程將耗資龐大，由納稅人承擔不必要支出。其他位置的價格可能會更具經濟效益。

現時此位置無異是採取一條更加艱難和漫長的道路來推進該項目，無助於香港科技事業的快速發展。

3. 規模龐大並大量砍伐樹木

國際创新中心規模龐大，擬從沙宣道至碧瑤灣跨距超過大約 500 米，需要砍伐約 2000 棵樹，這將嚴重降低這片優美土地的現有景觀和生態價值，亦令大量雀鳥、蝴蝶及其他生物失去棲息地，嚴重破壞大自然生態，亦不符合政府減炭的目標。

4. 施工期間嚴重擾民

在工程建設期間，此住宅區域之住戶將會面對嚴重噪音、灰塵滋擾、大型建築機器、泥頭車等大型車輛等或引至交通擠塞等難以忍受之情況。此外，建設工作將持續多久仍是未知數，在港大簡介會中，港大代表亦未能答覆何時完工的問題。

另外，鄰近地方亦會有多項建築工程，例如港大校園活化工程、華富村重建計劃、數碼港擴展計劃、瑪麗醫院重建工程等，本區路面交通需求極大，預計交通擠塞將會日益惡化。如有緊急事故如水災、火警，緊急救援車輛將無法儘快到達。

5. 車流量大幅增加

預計域多利道及薄扶林道在施工期間，將會出現嚴重交通堵塞，而且必然會伸延至落成之後。此區域沒有任何港鐵設施，住戶及建築工人及將來落成後之科研及工作人員只能依賴駕車及公共交通工具進出，故薄扶林區再次面臨每天都交通嚴重阻塞的境況。

此外，根據香港大學估算，預計未來將有約 15,000 人使用國際创新中心。即使不是這些人全部都會使用公共交通，但可以肯定的是，這將大大增加目前已呈現不足的交通負荷。

6. 缺乏事先適當的諮詢

港大未有按照其向城規會之承諾，必須進行事前諮詢，並沒有直接接觸碧瑤灣及其他在薄扶林區住宅的業主立案法團及居民作諮詢，沒了解居民意見。碧瑤灣的居民在諮詢截止日期前不到 10 天才經一位前任區議員通知這事件，港大及南區區議會完全沒有進行事前諮詢，漠視民意及對居民的影響。

7. 削弱斜坡穩定性

多年前，碧瑤灣旁的斜坡曾發生致命山泥傾瀉事故。此大規模的施工可能會大大削弱邊坡的穩定性，恐怕或有危及居民的生命安全的危機。

結論

薄扶林區居民並不反對政府及國家大力推動創科及科研的計劃，但港大提出一個不適合作大型發展的綠化帶斜坡作為創新中心的選址，明顯是一個錯誤的選擇。

姓名: Tuen Muk Lai Ting (需填上香港身份證/護照所在的全名)

香港身份證/護照號碼: [REDACTED] (英文字母及首 3 個數字)

日期: 20 MAY 2024

電郵地址:

通訊地址:



Representation Number:
TPB/R/S/H10/22- R1612

Submission Number:
TPB/R/S/H10/22- S1986

反對在薄扶林興建港大國際创新中心

本人反對城規會批准修改薄扶林分區計劃大綱核准圖編號: No. S/H10/22，理由如下:

1. 選址不當

位於靠近住宅區的綠化帶位置，包括：碧瑤灣和附近的其他屋苑，例如嘉林閣和沙宣道之住宅物業。完工後，碧瑤灣的許多居民將直接面對上層建築或一箭之遙的車輛通道。這些設施，如氮氣罐和實驗室在運作時可能對附近居民造成潛在危險。

鑑於創新思維上、中、下游互動的重要性，國際创新中心應設在新田科技城，以符合香港的最佳利益，這才對是一個明確且更好的選擇。

2. 成本極高

此位於陡峭的植被斜坡，如此大規模及艱巨的場地平整工程將耗資龐大，由納稅人承擔不必要支出。其他位置的價格可能會更具經濟效益。

現時此位置無異是採取一條更加艱難和漫長的道路來推進該項目，無助於香港科技事業的快速發展。

3. 規模龐大並大量砍伐樹木

國際创新中心規模龐大，擬從沙宣道至碧瑤灣跨距超過大約 500 米，需要砍伐約 2000 棵樹，這將嚴重降低這片優美土地的現有景觀和生態價值，亦令大羣雀鳥、蝴蝶及其他生物失去棲息地，嚴重破壞大自然生態，亦不符合政府減炭的目標。

4. 施工期間嚴重擾民

在工程建設期間，此住宅區域之住戶將會面對嚴重噪音、灰塵滋擾、大型建築機器、泥頭車等大型車輛等或引至交通擠塞等難以忍受之情況。此外，建設工作將持續多久仍是未知數，在港大簡介會中，港大代表亦未能答覆何時完工的問題。

另外，鄰近地方亦會有多項建築工程，例如港大校園活化工程、華富村重建計劃、數碼港擴展計劃、瑪麗醫院重建工程等，本區路面交通需求極大，預計交通擠塞將會日益惡化。如有緊急事故如水災、火警，緊急救援車輛將無法儘快到達。

5. 車流量大幅增加

預計域多利道及薄扶林道在施工期間，將會出現嚴重交通堵塞，而且必然會伸延至落成之後。此區域沒有任何港鐵設施，住戶及建築工人及將來落成後之科研及工作人員只能依賴駕車及公共交通工具進出，故薄扶林區再次面臨每天都交通嚴重阻塞的境況。

此外，根據香港大學估算，預計未來將有約 15,000 人使用國際创新中心。即使不是這些人全部都使用公共交通，但可以肯定的是，這將大大增加目前已呈現不足的交通負荷。

6. 缺乏事先適當的諮詢

港大未有按照其向城規會之承諾，必須進行事前諮詢，並沒有直接接觸碧瑤灣及其他在薄扶林區住宅的業主立案法團及居民作諮詢，沒了解居民意見。碧瑤灣的居民在諮詢截止日期前不到 10 天才經一位前任區議員通知這事件，港大及南區區議會完全沒有進行事前諮詢，漠視民意及對居民的影響。

7. 削弱斜坡穩定性

多年前，碧瑤灣旁的斜坡曾發生致命山泥傾瀉事故。此大規模的施工可能會大大削弱邊坡的穩定性，恐怕或有危及居民的生命安全的危機。

結論

薄扶林區居民並不反對政府及國家大力推動創科及科研的計劃，但港大提出一個不適合作大型發展的綠化帶斜坡作為創新中心的選址，明顯是一個錯誤的選擇。

姓名: 何頌偉 (需填上香港身份證/護照所在的全名)

香港身份證/護照號碼: [REDACTED] (英文字母及首 3 個數字)

日期: 17/5/2024

電郵地址: [REDACTED]

通訊地址: [REDACTED]



Representation Number:
TPB/R/S/H10/22- R1613

Submission Number:
TPB/R/S/H10/22- S1987

反對在薄扶林興建港大國際创新中心

本人反對城規會批准修改薄扶林分區計劃大綱核准圖編號: No. S/H10/22，理由如下:

1. 選址不當

位於靠近住宅區的綠化帶位置，包括：碧瑤灣和附近的其他屋苑，例如嘉林閣和沙宣道之住宅物業。完工後，碧瑤灣的許多居民將直接面對上層建築或一箭之遙的車輛通道。這些設施，如氮氣罐和實驗室在運作時可能對附近居民造成潛在危險。

鑑於創新思維上、中、下游互動的重要性，國際创新中心應設在新田科技城，以符合香港的最佳利益，這才對是一個明確且更好的選擇。

2. 成本極高

此位於陡峭的植被斜坡，如此大規模及艱巨的場地平整工程將耗資龐大，由納稅人承擔不必要支出。其他位置的價格可能會更具經濟效益。

現時此位置無異是採取一條更加艱難和漫長的道路來推進該項目，無助於香港科技事業的快速發展。

3. 規模龐大並大量砍伐樹木

國際创新中心規模龐大，擬從沙宣道至碧瑤灣跨距超過大約 500 米，需要砍伐約 2000 棵樹，這將嚴重降低這片優美土地的現有景觀和生態價值，亦令大量雀鳥、蝴蝶及其他生物失去棲息地，嚴重破壞大自然生態，亦不符合政府減炭的目標。

4. 施工期間嚴重擾民

在工程建設期間，此住宅區域之住戶將會面對嚴重噪音、灰塵滋擾、大型建築機器、泥頭車等大型車輛等或引至交通擠塞等難以忍受之情況。此外，建設工作將持續多久仍是未知數，在港大簡介會中，港大代表亦未能答覆何時完工的問題。

另外，鄰近地方亦會有多項建築工程，例如港大校園活化工程、華富村重建計劃、數碼港擴展計劃、瑪麗醫院重建工程等，本區路面交通需求極大，預計交通擠塞將會日益惡化。如有緊急事故如水災、火警，緊急救援車輛將無法儘快到達。

5. 車流量大幅增加

預計域多利道及薄扶林道在施工期間，將會出現嚴重交通堵塞，而且必然會伸延至落成之後。此區域沒有任何港鐵設施，住戶及建築工人及將來落成後之科研及工作人員只能依賴駕車及公共交通工具進出，故薄扶林區再次面臨每天都交通嚴重阻塞的境況。

此外，根據香港大學估算，預計未來將有約 15,000 人使用國際创新中心。即使不是這些人全部都會使用公共交通，但可以肯定的是，這將大大增加目前已呈現不足的交通負荷。

6. 缺乏事先適當的諮詢

港大未有按照其向城規會之承諾，必須進行事前諮詢，並沒有直接接觸碧瑤灣及其他在薄扶林區住宅的業主立案法團及居民作諮詢，沒了解居民意見。碧瑤灣的居民在諮詢截止日期前不到 10 天才經一位前任區議員通知這事件，港大及南區區議會完全沒有進行事前諮詢，漠視民意及對居民的影響。

7. 削弱斜坡穩定性

多年前，碧瑤灣旁的斜坡曾發生致命山泥傾瀉事故。此大規模的施工可能會大大削弱邊坡的穩定性，恐怕或有危及居民的生命安全的危機。

結論

薄扶林區居民並不反對政府及國家大力推動創科及科研的計劃，但港大提出一個不適合作大型發展的綠化帶斜坡作為創新中心的選址，明顯是一個錯誤的選擇。

姓名: 常婷婷 (需填上香港身份證/護照所在的全名)

香港身份證/護照號碼: [REDACTED] (英文字母及首 3 個數字)

日期: 17/5/2024

電郵地址:

通訊地址:



Representation Number:

TPB/R/S/H10/22- R1614

Submission Number:

TPB/R/S/H10/22- S1988

反對在薄扶林興建港大國際创新中心

本人反對城規會批准修改薄扶林分區計劃大綱核准圖編號: No. S/H10/22，理由如下:

1. 選址不當

位於靠近住宅區的綠化帶位置，包括：碧瑤灣和附近的其他屋苑，例如嘉林閣和沙宣道之住宅物業。完工後，碧瑤灣的許多居民將直接面對上層建築或一箭之遙的車輛通道。這些設施，如氧氣罐和實驗室在運作時可能對附近居民造成潛在危險。

鑑於創新思維上、中、下游互動的重要性，國際创新中心應設在新田科技城，以符合香港的最佳利益，這才對是一個明確且更好的選擇。

2. 成本極高

此位於陡峭的植被斜坡，如此大規模及艱巨的場地平整工程將耗資龐大，由納稅人承擔不必要支出。其他位置的價格可能會更具經濟效益。

現時此位置無異是採取一條更加艱難和漫長的道路來推進該項目，無助於香港科技事業的快速發展。

3. 規模龐大並大量砍伐樹木

國際创新中心規模龐大，擬從沙宣道至碧瑤灣跨距超過大約 500 米，需要砍伐約 2000 棵樹，這將嚴重降低這片優美土地的現有景觀和生態價值，亦令大量雀鳥、蝴蝶及其他生物失去棲息地，嚴重破壞大自然生態，亦不符合政府減碳的目標。

4. 施工期間嚴重擾民

在工程建設期間，此住宅區域之住戶將會面對嚴重噪音、灰塵滋擾、大型建築機器、泥頭車等大型車輛等或引至交通擠塞等難以忍受之情況。此外，建設工作將持續多久仍是未知數，在港大簡介會中，港大代表亦未能答覆何時完工的問題。

另外，鄰近地方亦會有多項建築工程，例如港大校園活化工程、華富村重建計劃、數碼港擴展計劃、瑪麗醫院重建工程等，本區路面交通需求極大，預計交通擠塞將會日益惡化。如有緊急事故如水災、火警，緊急救援車輛將無法儘快到達。

5. 車流量大幅增加

預計域多利道及薄扶林道在施工期間，將會出現嚴重交通堵塞，而且必然會伸延至落成之後。此區域沒有任何港鐵設施，住戶及建築工人及將來落成後之科研及工作人員只能依賴駕車及公共交通工具進出，故薄扶林區再次面臨每天都交通嚴重阻塞的境況。

此外，根據香港大學估算，預計未來將有約 15,000 人使用國際创新中心。即使不是這些人全部都會使用公共交通，但可以肯定的是，這將大大增加目前已呈現不足的交通負荷。

6. 缺乏事先適當的諮詢

港大未有按照其向城規會之承諾，必須進行事前諮詢，並沒有直接接觸碧瑤灣及其他在薄扶林區住宅的業主立案法團及居民作諮詢，沒了解居民意見。碧瑤灣的居民在諮詢截止日期前不到 10 天才經一位前任區議員通知這事件，港大及南區區議會完全沒有進行事前諮詢，漠視民意及對居民的影響。

7. 削弱斜坡穩定性

多年前，碧瑤灣旁的斜坡曾發生致命山泥傾瀉事故。此大規模的施工可能會大大削弱邊坡的穩定性，恐怕或有危及居民的生命安全的危機。

結論

薄扶林區居民並不反對政府及國家大力推動創科及科研的計劃，但港大提出一個不適合作大型發展的綠化帶斜坡作為創新中心的選址，明顯是一個錯誤的選擇。

姓名: 李樹泉 (需填上香港身份證/護照所在的全名)

香港身份證/護照號碼: [REDACTED] (英文字母及首 3 個數字)

日期: May 17, 2024

電郵地址: _____

通訊地址: [REDACTED]



Representation Number:
TPB/R/S/H10/22- R1615

Submission Number:
TPB/R/S/H10/22- S1989

反對在薄扶林興建港大國際创新中心

本人反對城規會批准修改薄扶林分區計劃大綱核准圖編號: No. S/H10/22，理由如下:

1. 選址不當

位於靠近住宅區的綠化帶位置，包括：碧瑤灣和附近的其他屋苑，例如嘉林閣和沙宣道之住宅物業。完工後，碧瑤灣的許多居民將直接面對上層建築或一箭之遙的車輛通道。這些設施，如氮氣罐和實驗室在運作時可能對附近居民造成潛在危險。

鑑於創新思維上、中、下游互動的重要性，國際创新中心應設在新田科技城，以符合香港的最佳利益，這才對是一個明確且更好的選擇。

2. 成本極高

此位於陡峭的植被斜坡，如此大規模及艱巨的場地平整工程將耗資龐大，由納稅人承擔不必要支出。其他位置的價格可能會更具經濟效益。

現時此位置無異是採取一條更加艱難和漫長的道路來推進該項目，無助於香港科技事業的快速發展。

3. 規模龐大並大量砍伐樹木

國際创新中心規模龐大，擬從沙宣道至碧瑤灣跨距超過大約 500 米，需要砍伐約 2000 棵樹，這將嚴重降低這片優美土地的現有景觀和生態價值，亦令大量雀鳥、蝴蝶及其他生物失去棲息地，嚴重破壞大自然生態，亦不符合政府減炭的目標。

4. 施工期間嚴重擾民

在工程建設期間，此住宅區域之住戶將會面對嚴重噪音、灰塵滋擾、大型建築機器、泥頭車等大型車輛等或引至交通擠塞等難以忍受之情況。此外，建設工作將持續多久仍是未知數，在港大簡介會中，港大代表亦未能答覆何時完工的問題。

另外，鄰近地方亦會有多項建築工程，例如港大校園活化工程、華富村重建計劃、數碼港擴展計劃、瑪麗醫院重建工程等，本區路面交通需求極大，預計交通擠塞將會日益惡化。如有緊急事故如水災、火警，緊急救援車輛將無法儘快到達。

5. 車流量大幅增加

預計域多利道及薄扶林道在施工期間，將會出現嚴重交通堵塞，而且必然會伸延至落成之後。此區域沒有任何港鐵設施，住戶及建築工人及將來落成後之科研及工作人員只能依賴駕車及公共交通工具進出，故薄扶林區再次面臨每天都交通嚴重阻塞的境況。

此外，根據香港大學估算，預計未來將有約 15,000 人使用國際创新中心。即使不是這些人全部都會使用公共交通，但可以肯定的是，這將大大增加目前已呈現不足的交通負荷。

6. 缺乏事先適當的諮詢

港大未有按照其向城規會之承諾，必須進行事前諮詢，並沒有直接接觸碧瑤灣及在薄扶林區住宅的業主立案法團及居民作諮詢，沒了解居民意見。碧瑤灣的居民在諮詢截止日期前不到 10 天才經一位前任區議員通知這事件，港大及南區區議會完全沒有進行事前諮詢，漠視民意及對居民的影響。

7. 削弱斜坡穩定性

多年前，碧瑤灣旁的斜坡曾發生致命山泥傾瀉事故。此大規模的施工可能會大大削弱邊坡的穩定性，恐怕或有危及居民的生命安全的危機。

結論

薄扶林區居民並不反對政府及國家大力推動創科及科研的計劃，但港大提出一個不適合大型發展的綠化帶斜坡作為創新中心的選址，明顯是一個錯誤的選擇。

姓名: 葉心怡 (需填上香港身份證/護照所在的全名)

香港身份證/護照號碼: [REDACTED] (英文字母及首 3 個數字)

日期: 2024年5月17日

電郵地址: [REDACTED]

通訊地址: [REDACTED]



Representation Number:
TPB/R/S/H10/22- R1616

Submission Number:
TPB/R/S/H10/22- S1990

反對在薄扶林興建港大國際创新中心

本人反對城規會批准修改薄扶林分區計劃大綱核准圖編號: No. S/H10/22，理由如下:

1. 選址不當

位於靠近住宅區的綠化帶位置，包括：碧瑤灣和附近的其他屋苑，例如嘉林閣和沙宣道之住宅物業。完工後，碧瑤灣的許多居民將直接面對上層建築或一箭之遙的車輛通道。這些設施，如氮氣罐和實驗室在運作時可能對附近居民造成潛在危險。

鑑於創新思維上、中、下游互動的重要性，國際创新中心應設在新田科技城，以符合香港的最佳利益，這才對是一個明確且更好的選擇。

2. 成本極高

此位於陡峭的植被斜坡，如此大規模及艱巨的場地平整工程將耗資龐大，由納稅人承擔不必要支出。其他位置的價格可能會更具經濟效益。

現時此位置無異是採取一條更加艱難和漫長的道路來推進該項目，無助於香港科技事業的快速發展。

3. 規模龐大並大量砍伐樹木

國際创新中心規模龐大，擬從沙宣道至碧瑤灣跨距超過大約 500 米，需要砍伐約 2000 棵樹，這將嚴重降低這片優美土地的現有景觀和生態價值，亦令大量雀鳥、蝴蝶及其他生物失去棲息地，嚴重破壞大自然生態，亦不符合政府減炭的目標。

4. 施工期間嚴重擾民

在工程建設期間，此住宅區域之住戶將會面對嚴重噪音、灰塵滋擾、大型建築機器、泥頭車等大型車輛等或引至交通擠塞等難以忍受之情況。此外，建設工作將持續多久仍是未知數，在港大簡介會中，港大代表亦未能答覆何時完工的問題。

另外，鄰近地方亦會有多項建築工程，例如港大校園活化工程、華富村重建計劃、數碼港擴展計劃、瑪麗醫院重建工程等，本區路面交通需求極大，預計交通擠塞將會日益惡化。如有緊急事故如水災、火警，緊急救援車輛將無法儘快到達。

5. 車流量大幅增加

預計域多利道及薄扶林道在施工期間，將會出現嚴重交通堵塞，而且必然會伸延至落成之後。此區域沒有任何港鐵設施，住戶及建築工人及將來落成後之科研及工作人員只能依賴駕車及公共交通工具進出，故薄扶林區再次面臨每天都交通嚴重阻塞的境況。

此外，根據香港大學估算，預計未來將有約 15,000 人使用國際创新中心。即使不是這些人全部都使用公共交通，但可以肯定的是，這將大大增加目前已呈現不足的交通負荷。

6. 缺乏事先適當的諮詢

港大未有按照其向城規會之承諾，必須進行事前諮詢，並沒有直接接觸碧瑤灣及其他在薄扶林區住宅的業主立案法團及居民作諮詢，沒了解居民意見。碧瑤灣的居民在諮詢截止日期前不到 10 天才經一位前任區議員通知這事件，港大及南區區議會完全沒有進行事前諮詢，漠視民意及對居民的影響。

7. 削弱斜坡穩定性

多年前，碧瑤灣旁的斜坡曾發生致命山泥傾瀉事故。此大規模的施工可能會大大削弱邊坡的穩定性，恐怕或有危及居民的生命安全的危機。

結論

薄扶林區居民並不反對政府及國家大力推動創科及科研的計劃，但港大提出一個不適合作大型發展的綠化帶斜坡作為創新中心的選址，明顯是一個錯誤的選擇。

姓名: 葉立橋 (需填上香港身份證/護照所在的全名)

香港身份證/護照號碼: [REDACTED] (英文字母及首 3 個數字)

日期: 2024年5月17日

電郵地址: [REDACTED]

通訊地址: [REDACTED]



Representation Number:
TPB/R/S/H10/22- R1617

Submission Number:
TPB/R/S/H10/22- S1991

反對在薄扶林興建港大國際創新中心

本人反對城規會批准修改薄扶林分區計劃大綱核准圖編號: No. S/H10/22，理由如下:

1. 選址不當

位於靠近住宅區的綠化帶位置，包括：碧瑤灣和附近的其他屋苑，例如嘉林閣和沙宣道之住宅物業。完工後，碧瑤灣的許多居民將直接面對上層建築或一箭之遙的車輛通道。這些設施，如氮氣罐和實驗室在運作時可能對附近居民造成潛在危險。

鑑於創新思維上、中、下游互動的重要性，國際創新中心應設在新田科技城，以符合香港的最佳利益，這才對是一個明確且更好的選擇。

2. 成本極高

此位於陡峭的植被斜坡，如此大規模及艱巨的場地平整工程將耗資龐大，由納稅人承擔不必要支出。其他位置的價格可能會更具經濟效益。

現時此位置無異是採取一條更加艱難和漫長的道路來推進該項目，無助於香港科技事業的快速發展。

3. 規模龐大並大量砍伐樹木

國際創新中心規模龐大，擬從沙宣道至碧瑤灣跨距超過大約 500 米，需要砍伐約 2000 棵樹，這將嚴重降低這片優美土地的現有景觀和生態價值，亦令大量雀鳥、蝴蝶及其他生物失去棲息地，嚴重破壞大自然生態，亦不符合政府減炭的目標。

4. 施工期間嚴重擾民

在工程建設期間，此住宅區域之住戶將會面對嚴重噪音、灰塵滋擾、大型建築機器、泥頭車等大型車輛等或引至交通擠塞等難以忍受之情況。此外，建設工作將持續多久仍是未知數，在港大簡介會中，港大代表亦未能答覆何時完工的問題。

另外，鄰近地方亦會有多項建築工程，例如港大校園活化工程、華富村重建計劃、數碼港擴展計劃、瑪麗醫院重建工程等，本區路面交通需求極大，預計交通擠塞將會日益惡化。如有緊急事故如水災、火警，緊急救援車輛將無法儘快到達。

5. 車流量大幅增加

預計域多利道及薄扶林道在施工期間，將會出現嚴重交通堵塞，而且必然會伸延至落成之後。此區域沒有任何港鐵設施，住戶及建築工人及將來落成後之科研及工作人員只能依賴駕車及公共交通工具進出，故薄扶林區再次面臨每天都交通嚴重阻塞的境況。

此外，根據香港大學估算，預計未來將有約 15,000 人使用國際創新中心。即使不是這些人全部都會使用公共交通，但可以肯定的是，這將大大增加目前已呈現不足的交通負荷。

6. 缺乏事先適當的諮詢

港大未有按照其向城規會之承諾，必須進行事前諮詢，並沒有直接接觸碧瑤灣及其他在薄扶林區住宅的業主立案法團及居民作諮詢，沒了解居民意見。碧瑤灣的居民在諮詢截止日期前不到 10 天才經一位前任區議員通知這事件，港大及南區區議會完全沒有進行事前諮詢，漠視民意及對居民的影響。

7. 削弱斜坡穩定性

多年前，碧瑤灣旁的斜坡曾發生致命山泥傾瀉事故。此大規模的施工可能會大大削弱邊坡的穩定性，恐怕或有危及居民的生命安全的危機。

結論

薄扶林區居民並不反對政府及國家大力推動創科及科研的計劃，但港大提出一個不適合作大型發展的綠化帶斜坡作為創新中心的選址，明顯是一個錯誤的選擇。

姓名: 葉建華 (需填上香港身份證/護照所在的全名)

香港身份證/護照號碼: [REDACTED] (英文字母及首 3 個數字)

日期: 17/5/2024

電郵地址: [REDACTED]

通訊地址: [REDACTED]



Representation Number:
TPB/R/S/H10/22- R1618

Submission Number:
TPB/R/S/H10/22- S1992

反對在薄扶林興建港大國際创新中心

本人反對城規會批准修改薄扶林分區計劃大綱核准圖編號: No. S/H10/22，理由如下:

1. 選址不當

位於靠近住宅區的綠化帶位置，包括：碧瑤灣和附近的其他屋苑，例如嘉林閣和沙宣道之住宅物業。完工後，碧瑤灣的許多居民將直接面對上層建築或一箭之遙的車輛通道。這些設施，如氮氣罐和實驗室在運作時可能對附近居民造成潛在危險。

鑑於創新思維上、中、下游互動的重要性，國際创新中心應設在新田科技城，以符合香港的最佳利益，這才對是一個明確且更好的選擇。

2. 成本極高

此位於陡峭的植被斜坡，如此大規模及艱巨的場地平整工程將耗資龐大，由納稅人承擔不必要支出。其他位置的價格可能會更具經濟效益。

現時此位置無異是採取一條更加艱難和漫長的道路來推進該項目，無助於香港科技事業的快速發展。

3. 規模龐大並大量砍伐樹木

國際创新中心規模龐大，擬從沙宣道至碧瑤灣跨距超過大約 500 米，需要砍伐約 2000 棵樹，這將嚴重降低這片優美土地的現有景觀和生態價值，亦令大量雀鳥、蝴蝶及其他生物失去棲息地，嚴重破壞大自然生態，亦不符合政府減炭的目標。

4. 施工期間嚴重擾民

在工程建設期間，此住宅區域之住戶將會面對嚴重噪音、灰塵滋擾、大型建築機器、泥頭車等大型車輛等或引至交通擠塞等難以忍受之情況。此外，建設工作將持續多久仍是未知數，在港大簡介會中，港大代表亦未能答覆何時完工的問題。

另外，鄰近地方亦會有多項建築工程，例如港大校園活化工程、華富村重建計劃、數碼港擴展計劃、瑪麗醫院重建工程等，本區路面交通需求極大，預計交通擠塞將會日益惡化。如有緊急事故如水災、火警，緊急救援車輛將無法儘快到達。

5. 車流量大幅增加

預計域多利道及薄扶林道在施工期間，將會出現嚴重交通堵塞，而且必然會伸延至落成之後。此區域沒有任何港鐵設施，住戶及建築工人及將來落成後之科研及工作人員只能依賴駕車及公共交通工具進出，故薄扶林區再次面臨每天都交通嚴重阻塞的境況。

此外，根據香港大學估算，預計未來將有約 15,000 人使用國際创新中心。即使不是這些人全部都會使用公共交通，但可以肯定的是，這將大大增加目前已呈現不足的交通負荷。

6. 缺乏事先適當的諮詢

港大未有按照其向城規會之承諾，必須進行事前諮詢，並沒有直接接觸碧瑤灣及其他在薄扶林區住宅的業主立案法團及居民作諮詢，沒了解居民意見。碧瑤灣的居民在諮詢截止日期前不到 10 天才經一位前任區議員通知這事件，港大及南區區議會完全沒有進行事前諮詢，漠視民意及對居民的影響。

7. 削弱斜坡穩定性

多年前，碧瑤灣旁的斜坡曾發生致命山泥傾瀉事故。此大規模的施工可能會大大削弱邊坡的穩定性，恐怕或有危及居民的生命安全的危機。

結論

薄扶林區居民並不反對政府及國家大力推動創科及科研的計劃，但港大提出一個不適合作大型發展的綠化帶斜坡作為創新中心的選址，明顯是一個錯誤的選擇。

姓名: Cheung Wai Man (需填上香港身份證/護照所在的全名)

香港身份證/護照號碼: [REDACTED] (英文字母及首 3 個數字)

日期: 17 May 2024

電郵地址:

通訊地址:



Representation Number:

TPB/R/S/H10/22- R1619

Submission Number:

TPB/R/S/H10/22- S1993

反對在薄扶林興建港大國際创新中心

本人反對城規會批准修改薄扶林分區計劃大綱核准圖編號: No. S/H10/22，理由如下:

1. 選址不當

位於靠近住宅區的綠化帶位置，包括：碧瑤灣和附近的其他屋苑，例如嘉林閣和沙宣道之住宅物業。完工後，碧瑤灣的許多居民將直接面對上層建築或一箭之遙的車輛通道。這些設施，如氮氣罐和實驗室在運作時可能對附近居民造成潛在危險。

鑑於創新思維上、中、下游互動的重要性，國際创新中心應設在新田科技城，以符合香港的最佳利益，這才對是一個明確且更好的選擇。

2. 成本極高

此位於陡峭的植被斜坡，如此大規模及艱巨的場地平整工程將耗資龐大，由納稅人承擔不必要支出。其他位置的價格可能會更具經濟效益。

現時此位置無異是採取一條更加艱難和漫長的道路來推進該項目，無助於香港科技事業的快速發展。

3. 規模龐大並大量砍伐樹木

國際创新中心規模龐大，擬從沙宣道至碧瑤灣跨距超過大約 500 米，需要砍伐約 2000 棵樹，這將嚴重降低這片優美土地的現有景觀和生態價值，亦令大量雀鳥、蝴蝶及其他生物失去棲息地，嚴重破壞大自然生態，亦不符合政府減炭的目標。

4. 施工期間嚴重擾民

在工程建設期間，此住宅區域之住戶將會面對嚴重噪音、灰塵滋擾、大型建築機器、泥頭車等大型車輛等或引至交通擠塞等難以忍受之情況。此外，建設工作將持續多久仍是未知數，在港大簡介會中，港大代表亦未能答覆何時完工的問題。

另外，鄰近地方亦會有多項建築工程，例如港大校園活化工程、華富村重建計劃、數碼港擴展計劃、瑪麗醫院重建工程等，本區路面交通需求極大，預計交通擠塞將會日益惡化。如有緊急事故如水災、火警，緊急救援車輛將無法儘快到達。

5. 車流量大幅增加

預計域多利道及薄扶林道在施工期間，將會出現嚴重交通堵塞，而且必然會伸延至落成之後。此區域沒有任何港鐵設施，住戶及建築工人及將來落成後之科研及工作人員只能依賴駕車及公共交通工具進出，故薄扶林區再次面臨每天都交通嚴重阻塞的境況。

此外，根據香港大學估算，預計未來將有約 15,000 人使用國際创新中心。即使不是這些人全部都使用公共交通，但可以肯定的是，這將大大增加目前已呈現不足的交通負荷。

6. 缺乏事先適當的諮詢

港大未有按照其向城規會之承諾，必須進行事前諮詢，並沒有直接接觸碧瑤灣及其他在薄扶林區住宅的業主立案法團及居民作諮詢，沒了解居民意見。碧瑤灣的居民在諮詢截止日期前不到 10 天才經一位前任區議員通知這事件，港大及南區區議會完全沒有進行事前諮詢，漠視民意及對居民的影響。

7. 削弱斜坡穩定性

多年前，碧瑤灣旁的斜坡曾發生致命山泥傾瀉事故。此大規模的施工可能會大大削弱邊坡的穩定性，恐怕或有危及居民的生命安全的危機。

結論

薄扶林區居民並不反對政府及國家大力推動創科及科研的計劃，但港大提出一個不適合作大型發展的綠化帶斜坡作為創新中心的選址，明顯是一個錯誤的選擇。

姓名: ALMA YABUT (需填上香港身份證/護照所在的全名)

香港身份證/護照號碼: [REDACTED] (英文字母及首 3 個數字)

日期: 18/5/24

電郵地址: _____

通訊地址: [REDACTED]



Representation Number:
TPB/R/S/H10/22- R1620

Submission Number:
TPB/R/S/H10/22- S1994

反對在薄扶林興建港大國際創新中心

本人反對城規會批准修改薄扶林分區計劃大綱核准圖編號: No. S/H10/22，理由如下:

1. 選址不當

位於靠近住宅區的綠化帶位置，包括：碧瑤灣和附近的其他屋苑，例如嘉林閣和沙宣道之住宅物業。完工後，碧瑤灣的許多居民將直接面對上層建築或一箭之遙的車輛通道。這些設施，如氮氣罐和實驗室在運作時可能對附近居民造成潛在危險。

鑑於創新思維上、中、下游互動的重要性，國際創新中心應設在新田科技城，以符合香港的最佳利益，這才對是一個明確且更好的選擇。

2. 成本極高

此位於陡峭的植被斜坡，如此大規模及艱巨的場地平整工程將耗資龐大，由納稅人承擔不必要支出。其他位置的價格可能會更具經濟效益。

現時此位置無異是採取一條更加艱難和漫長的道路來推進該項目，無助於香港科技事業的快速發展。

3. 規模龐大並大量砍伐樹木

國際創新中心規模龐大，擬從沙宣道至碧瑤灣跨距超過大約 500 米，需要砍伐約 2000 棵樹，這將嚴重降低這片優美土地的現有景觀和生態價值，亦令大量雀鳥、蝴蝶及其他生物失去棲息地，嚴重破壞大自然生態，亦不符合政府減炭的目標。

4. 施工期間嚴重擾民

在工程建設期間，此住宅區域之住戶將會面對嚴重噪音、灰塵滋擾、大型建築機器、泥頭車等大型車輛等或引至交通擠塞等難以忍受之情況。此外，建設工作將持續多久仍是未知數，在港大簡介會中，港大代表亦未能答覆何時完工的問題。

另外，鄰近地方亦會有多項建築工程，例如港大校園活化工程、華富村重建計劃、數碼港擴展計劃、瑪麗醫院重建工程等，本區路面交通需求極大，預計交通擠塞將會日益惡化。如有緊急事故如水災、火警，緊急救援車輛將無法儘快到達。

5. 車流量大幅增加

預計域多利道及薄扶林道在施工期間，將會出現嚴重交通堵塞，而且必然會伸延至落成之後。此區域沒有任何港鐵設施，住戶及建築工人及將來落成後之科研及工作人員只能依賴駕車及公共交通工具進出，故薄扶林區再次面臨每天都交通嚴重阻塞的境況。

此外，根據香港大學估算，預計未來將有約 15,000 人使用國際創新中心。即使不是這些人全部都會使用公共交通，但可以肯定的是，這將大大增加目前已呈現不足的交通負荷。

6. 缺乏事先適當的諮詢

港大未有按照其向城規會之承諾，必須進行事前諮詢，並沒有直接接觸碧瑤灣及其他在薄扶林區住宅的業主立案法團及居民作諮詢，沒了解居民意見。碧瑤灣的居民在諮詢截止日期前不到 10 天才經一位前任區議員通知這事件，港大及南區區議會完全沒有進行事前諮詢，漠視民意及對居民的影響。

7. 削弱斜坡穩定性

多年前，碧瑤灣旁的斜坡曾發生致命山泥傾瀉事故。此大規模的施工可能會大大削弱邊坡的穩定性，恐怕或有危及居民的生命安全的危機。

結論

薄扶林區居民並不反對政府及國家大力推動創科及科研的計劃，但港大提出一個不適合作大型發展的綠化帶斜坡作為創新中心的選址，明顯是一個錯誤的選擇。

姓名: TONG HO WING YUZE (需填上香港身份證/護照所在的全名)

香港身份證/護照號碼: [REDACTED] (英文字母及首 3 個數字)

日期: 18/05/2024

電郵地址: _____

通訊地址: _____



反對在薄扶林興建港大國際创新中心

本人反對城規會批准修改薄扶林分區計劃大綱核准圖編號: No. S/H10/22，理由如下:

1. 選址不當

位於靠近住宅區的綠化帶位置，包括：碧瑤灣和附近的其他屋苑，例如嘉林閣和沙宣道之住宅物業。完工後，碧瑤灣的許多居民將直接面對上層建築或一箭之遙的車輛通道。這些設施，如氮氣罐和實驗室在運作時可能對附近居民造成潛在危險。

鑑於創新思維上、中、下游互動的重要性，國際创新中心應設在新田科技城，以符合香港的最佳利益，這才對是一個明確且更好的選擇。

2. 成本極高

此位於陡峭的植被斜坡，如此大規模及艱巨的場地平整工程將耗資龐大，由納稅人承擔不必要支出。其他位置的價格可能會更具經濟效益。

現時此位置無異是採取一條更加艱難和漫長的道路來推進該項目，無助於香港科技事業的快速發展。

3. 規模龐大並大量砍伐樹木

國際创新中心規模龐大，擬從沙宣道至碧瑤灣跨距超過大約 500 米，需要砍伐約 2000 棵樹，這將嚴重降低這片優美土地的現有景觀和生態價值，亦令大量雀鳥、蝴蝶及其他生物失去棲息地，嚴重破壞大自然生態，亦不符合政府減炭的目標。

4. 施工期間嚴重擾民

在工程建設期間，此住宅區域之住戶將會面對嚴重噪音、灰塵滋擾、大型建築機器、泥頭車等大型車輛等或引至交通擠塞等難以忍受之情況。此外，建設工作將持續多久仍是未知數，在港大簡介會中，港大代表亦未能答覆何時完工的問題。

另外，鄰近地方亦會有多項建築工程，例如港大校園活化工程、華富村重建計劃、數碼港擴展計劃、瑪麗醫院重建工程等，本區路面交通需求極大，預計交通擠塞將會日益惡化。如有緊急事故如水災、火警，緊急救援車輛將無法儘快到達。

5. 車流量大幅增加

預計域多利道及薄扶林道在施工期間，將會出現嚴重交通堵塞，而且必然會伸延至落成之後。此區域沒有任何港鐵設施，住戶及建築工人及將來落成後之科研及工作人員只能依賴駕車及公共交通工具進出，故薄扶林區再次面臨每天都交通嚴重阻塞的境況。

此外，根據香港大學估算，預計未來將有約 15,000 人使用國際创新中心。即使不是這些人全部都會使用公共交通，但可以肯定的是，這將大大增加目前已呈現不足的交通負荷。

6. 缺乏事先適當的諮詢

港大未有按照其向城規會之承諾，必須進行事前諮詢，並沒有直接接觸碧瑤灣及其他在薄扶林區住宅的業主立案法團及居民作諮詢，沒了解居民意見。碧瑤灣的居民在諮詢截止日期前不到 10 天才經一位前任區議員通知這事件，港大及南區區議會完全沒有進行事前諮詢，漠視民意及對居民的影響。

7. 削弱斜坡穩定性

多年前，碧瑤灣旁的斜坡曾發生致命山泥傾瀉事故。此大規模的施工可能會大大削弱邊坡的穩定性，恐怕或有危及居民的生命安全的危機。

結論

薄扶林區居民並不反對政府及國家大力推動創科及科研的計劃，但港大提出一個不適合大型發展的綠化帶斜坡作為創新中心的選址，明顯是一個錯誤的選擇。

姓名: TONG HANG CHAN PETER (需填上香港身份證/護照所在的全名)

香港身份證/護照號碼: [REDACTED] (英文字母及首 3 個數字)

日期: 18/05/2024

電郵地址: _____

通訊地址: [REDACTED]



Representation Number:
TPB/R/S/H10/22- R1622

Submission Number:
TPB/R/S/H10/22- S1996

反對在薄扶林興建港大國際創新中心

本人反對城規會批准修改薄扶林分區計劃大綱核准圖編號: No. S/H10/22，理由如下:

1. 選址不當

位於靠近住宅區的綠化帶位置，包括：碧瑤灣和附近的其他屋苑，例如嘉林閣和沙宣道之住宅物業。完工後，碧瑤灣的許多居民將直接面對上層建築或一箭之遙的車輛通道。這些設施，如氮氣罐和實驗室在運作時可能對附近居民造成潛在危險。

鑑於創新思維上、中、下游互動的重要性，國際創新中心應設在新田科技城，以符合香港的最佳利益，這才對是一個明確且更好的選擇。

2. 成本極高

此位於陡峭的植被斜坡，如此大規模及艱巨的場地平整工程將耗資龐大，由納稅人承擔不必要支出。其他位置的價格可能會更具經濟效益。

現時此位置無異是採取一條更加艱難和漫長的道路來推進該項目，無助於香港科技事業的快速發展。

3. 規模龐大並大量砍伐樹木

國際創新中心規模龐大，擬從沙宣道至碧瑤灣跨距超過大約 500 米，需要砍伐約 2000 棵樹，這將嚴重降低這片優美土地的現有景觀和生態價值，亦令大量雀鳥、蝴蝶及其他生物失去棲息地，嚴重破壞大自然生態，亦不符合政府減炭的目標。

4. 施工期間嚴重擾民

在工程建設期間，此住宅區域之住戶將會面對嚴重噪音、灰塵滋擾、大型建築機器、泥頭車等大型車輛等或引至交通擠塞等難以忍受之情況。此外，建設工作將持續多久仍是未知數，在港大簡介會中，港大代表亦未能答覆何時完工的問題。

另外，鄰近地方亦會有多項建築工程，例如港大校園活化工程、華富村重建計劃、數碼港擴展計劃、瑪麗醫院重建工程等，本區路面交通需求極大，預計交通擠塞將會日益惡化。如有緊急事故如水災、火警，緊急救援車輛將無法儘快到達。

5. 車流量大幅增加

預計域多利道及薄扶林道在施工期間，將會出現嚴重交通堵塞，而且必然會伸延至落成之後。此區域沒有任何港鐵設施，住戶及建築工人及將來落成後之科研及工作人員只能依賴駕車及公共交通工具進出，故薄扶林區再次面臨每天都交通嚴重阻塞的境況。

此外，根據香港大學估算，預計未來將有約 15,000 人使用國際創新中心。即使不是這些人全部都會使用公共交通，但可以肯定的是，這將大大增加目前已呈現不足的交通負荷。

6. 缺乏事先適當的諮詢

港大未有按照其向城規會之承諾，必須進行事前諮詢，並沒有直接接觸碧瑤灣及其他在薄扶林區住宅的業主立案法團及居民作諮詢，沒了解居民意見。碧瑤灣的居民在諮詢截止日期前不到 10 天才經一位前任區議員通知這事件，港大及南區區議會完全沒有進行事前諮詢，漠視民意及對居民的影響。

7. 削弱斜坡穩定性

多年前，碧瑤灣旁的斜坡曾發生致命山泥傾瀉事故。此大規模的施工可能會大大削弱邊坡的穩定性，恐怕或有危及居民的生命安全的危機。

結論

薄扶林區居民並不反對政府及國家大力推動創科及科研的計劃，但港大提出一個不適合大型發展的綠化帶斜坡作為創新中心的選址，明顯是一個錯誤的選擇。

姓名: 陸智珩 (需填上香港身份證/護照所在的全名)

香港身份證/護照號碼: [REDACTED] (英文字母及首 3 個數字)

日期: 18 May 2024

電郵地址: [REDACTED]

通訊地址: [REDACTED]



反對在薄扶林興建港大國際创新中心

Submission Number:
TPB/R/S/H10/22- S2838

本人反對城規會批准修改薄扶林分區計劃大綱核准圖編號: No. S/H10/22，理由如下:

1. 選址不當

位於靠近住宅區的綠化帶位置，包括：碧瑤灣和附近的其他屋苑，例如嘉林閣和沙宣道之住宅物業。完工後，碧瑤灣的許多居民將直接面對上層建築或一箭之遙的車輛通道。這些設施，如氮氣罐和實驗室在運作時可能對附近居民造成潛在危險。

鑑於創新思維上、中、下游互動的重要性，國際创新中心應設在新田科技城，以符合香港的最佳利益，這才對是一個明確且更好的選擇。

2. 成本極高

此位於陡峭的植被斜坡，如此大規模及艱巨的場地平整工程將耗資龐大，由納稅人承擔不必要支出。其他位置的價格可能會更具經濟效益。

現時此位置無異是採取一條更加艱難和漫長的道路來推進該項目，無助於香港科技事業的快速發展。

3. 規模龐大並大量砍伐樹木

國際创新中心規模龐大，擬從沙宣道至碧瑤灣跨距超過大約 500 米，需要砍伐約 2000 棵樹，這將嚴重降低這片優美土地的現有景觀和生態價值，亦令大量雀鳥、蝴蝶及其他生物失去棲息地，嚴重破壞大自然生態，亦不符合政府減炭的目標。

4. 施工期間嚴重擾民

在工程建設期間，此住宅區域之住戶將會面對嚴重噪音、灰塵滋擾、大型建築機器、泥頭車等大型車輛等或引至交通擠塞等難以忍受之情況。此外，建設工作將持續多久仍是未知數，在港大簡介會中，港大代表亦未能答覆何時完工的問題。

另外，鄰近地方亦會有多項建築工程，例如港大校園活化工程、華富村重建計劃、數碼港擴展計劃、瑪麗醫院重建工程等，本區路面交通需求極大，預計交通擠塞將會日益惡化。如有緊急事故如水災、火警，緊急救援車輛將無法儘快到達。

5. 車流量大幅增加

預計域多利道及薄扶林道在施工期間，將會出現嚴重交通堵塞，而且必然會伸延至落成之後。此區域沒有任何港鐵設施，住戶及建築工人及將來落成後之科研及工作人員只能依賴駕車及公共交通工具進出，故薄扶林區再次面臨每天都交通嚴重阻塞的境況。

此外，根據香港大學估算，預計未來將有約 15,000 人使用國際创新中心。即使不是這些人全部都會使用公共交通，但可以肯定的是，這將大大增加目前已呈現不足的交通負荷。

6. 缺乏事先適當的諮詢

港大未有按照其向城規會之承諾，必須進行事前諮詢，並沒有直接接觸碧瑤灣及其他在薄扶林區住宅的業主立案法團及居民作諮詢，沒了解居民意見。碧瑤灣的居民在諮詢截止日期前不到 10 天才經一位前任區議員通知這事件，港大及南區區議會完全沒有進行事前諮詢，漠視民意及對居民的影響。

7. 削弱斜坡穩定性

多年前，碧瑤灣旁的斜坡曾發生致命山泥傾瀉事故。此大規模的施工可能會大大削弱邊坡的穩定性，恐怕或有危及居民的生命安全的危機。

結論

薄扶林區居民並不反對政府及國家大力推動創科及科研的計劃，但港大提出一個不適合作大型發展的綠化帶斜坡作為創新中心的選址，明顯是一個錯誤的選擇。

姓名: 陸麗珍 (需填上香港身份證/護照所在的全名)

香港身份證/護照號碼: [REDACTED] (英文字母及首 3 個數字)

日期: 21-5-2024

電郵地址: [REDACTED]

通訊地址: [REDACTED]



反對在薄扶林興建港大國際创新中心

本人反對城規會批准修改薄扶林分區計劃大綱核准圖編號: No. S/H10/22，理由如下:

1. 選址不當

位於靠近住宅區的綠化帶位置，包括：碧瑤灣和附近的其他屋苑，例如嘉林閣和沙宣道之住宅物業。完工後，碧瑤灣的許多居民將直接面對上層建築或一箭之遙的車輛通道。這些設施，如氮氣罐和實驗室在運作時可能對附近居民造成潛在危險。

鑑於創新思維上、中、下游互動的重要性，國際创新中心應設在新田科技城，以符合香港的最佳利益，這才對是一個明確且更好的選擇。

2. 成本極高

此位於陡峭的植被斜坡，如此大規模及艱巨的場地平整工程將耗資龐大，由納稅人承擔不必要支出。其他位置的價格可能會更具經濟效益。

現時此位置無異是採取一條更加艱難和漫長的道路來推進該項目，無助於香港科技事業的快速發展。

3. 規模龐大並大量砍伐樹木

國際创新中心規模龐大，擬從沙宣道至碧瑤灣跨距超過大約 500 米，需要砍伐約 2000 棵樹，這將嚴重降低這片優美土地的現有景觀和生態價值，亦令大量雀鳥、蝴蝶及其他生物失去棲息地，嚴重破壞大自然生態，亦不符合政府減炭的目標。

4. 施工期間嚴重擾民

在工程建設期間，此住宅區域之住戶將會面對嚴重噪音、灰塵滋擾、大型建築機器、泥頭車等大型車輛等或引至交通擠塞等難以忍受之情況。此外，建設工作將持續多久仍是未知數，在港大簡介會中，港大代表亦未能答覆何時完工的問題。

另外，鄰近地方亦會有多項建築工程，例如港大校園活化工程、華富村重建計劃、數碼港擴展計劃、瑪麗醫院重建工程等，本區路面交通需求極大，預計交通擠塞將會日益惡化。如有緊急事故如水災、火警，緊急救援車輛將無法儘快到達。

5. 車流量大幅增加

預計域多利道及薄扶林道在施工期間，將會出現嚴重交通堵塞，而且必然會伸延至落成之後。此區域沒有任何港鐵設施，住戶及建築工人及將來落成後之科研及工作人員只能依賴駕車及公共交通工具進出，故薄扶林區再次面臨每天都交通嚴重阻塞的境況。

此外，根據香港大學估算，預計未來將有約 15,000 人使用國際创新中心。即使不是這些人全部都會使用公共交通，但可以肯定的是，這將大大增加目前已呈現不足的交通負荷。

6. 缺乏事先適當的諮詢

港大未有按照其向城規會之承諾，必須進行事前諮詢，並沒有直接接觸碧瑤灣及其他在薄扶林區住宅的業主立案法團及居民作諮詢，沒了解居民意見。碧瑤灣的居民在諮詢截止日期前不到 10 天才經一位前任區議員通知這事件，港大及南區區議會完全沒有進行事前諮詢，漠視民意及對居民的影響。

7. 削弱斜坡穩定性

多年前，碧瑤灣旁的斜坡曾發生致命山泥傾瀉事故。此大規模的施工可能會大大削弱邊坡的穩定性，恐怕或有危及居民的生命安全的危機。

結論

薄扶林區居民並不反對政府及國家大力推動創科及科研的計劃，但港大提出一個不適合作大型發展的綠化帶斜坡作為創新中心的選址，明顯是一個錯誤的選擇。

姓名: 蘇漢初 (需填上香港身份證/護照所在的全名)

香港身份證/護照號碼: [REDACTED] (英文字母及首 3 個數字)

日期: _____

電郵地址: _____

通訊地址: [REDACTED]



反對在薄扶林興建港大國際创新中心

Submission Number:
TPB/R/S/H10/22- S2837

本人反對城規會批准修改薄扶林分區計劃大綱核准圖編號: No. S/H10/22，理由如下:

1. 選址不當

位於靠近住宅區的綠化帶位置，包括：碧瑤灣和附近的其他屋苑，例如嘉林閣和沙宣道之住宅物業。完工後，碧瑤灣的許多居民將直接面對上層建築或一箭之遙的車輛通道。這些設施，如氮氣罐和實驗室在運作時可能對附近居民造成潛在危險。

鑑於創新思維上、中、下游互動的重要性，國際创新中心應設在新田科技城，以符合香港的最佳利益，這才對是一個明確且更好的選擇。

2. 成本極高

此位於陡峭的植被斜坡，如此大規模及艱巨的場地平整工程將耗資龐大，由納稅人承擔不必要支出。其他位置的價格可能會更具經濟效益。

現時此位置無異是採取一條更加艱難和漫長的道路來推進該項目，無助於香港科技事業的快速發展。

3. 規模龐大並大量砍伐樹木

國際创新中心規模龐大，擬從沙宣道至碧瑤灣跨距超過大約 500 米，需要砍伐約 2000 棵樹，這將嚴重降低這片優美土地的現有景觀和生態價值，亦令大量雀鳥、蝴蝶及其他生物失去棲息地，嚴重破壞大自然生態，亦不符合政府減炭的目標。

4. 施工期間嚴重擾民

在工程建設期間，此住宅區域之住戶將會面對嚴重噪音、灰塵滋擾、大型建築機器、泥頭車等大型車輛等或引至交通擠塞等難以忍受之情況。此外，建設工作將持續多久仍是未知數，在港大簡介會中，港大代表亦未能答覆何時完工的問題。

另外，鄰近地方亦會有多項建築工程，例如港大校園活化工程、華富村重建計劃、數碼港擴展計劃、瑪麗醫院重建工程等，本區路面交通需求極大，預計交通擠塞將會日益惡化。如有緊急事故如水災、火警，緊急救援車輛將無法儘快到達。

5. 車流量大幅增加

預計域多利道及薄扶林道在施工期間，將會出現嚴重交通堵塞，而且必然會伸延至落成之後。此區域沒有任何港鐵設施，住戶及建築工人及將來落成後之科研及工作人員只能依賴駕車及公共交通工具進出，故薄扶林區再次面臨每天都交通嚴重阻塞的境況。

此外，根據香港大學估算，預計未來將有約 15,000 人使用國際创新中心。即使不是這些人全部都會使用公共交通，但可以肯定的是，這將大大增加目前已呈現不足的交通負荷。

6. 缺乏事先適當的諮詢

港大未有按照其向城規會之承諾，必須進行事前諮詢，並沒有直接接觸碧瑤灣及其他在薄扶林區住宅的業主立案法團及居民作諮詢，沒了解居民意見。碧瑤灣的居民在諮詢截止日期前不到 10 天才經一位前任區議員通知這事件，港大及南區區議會完全沒有進行事前諮詢，漠視民意及對居民的影響。

7. 削弱斜坡穩定性

多年前，碧瑤灣旁的斜坡曾發生致命山泥傾瀉事故。此大規模的施工可能會大大削弱邊坡的穩定性，恐怕或有危及居民的生命安全的危機。

結論

薄扶林區居民並不反對政府及國家大力推動創科及科研的計劃，但港大提出一個不適合作大型發展的綠化帶斜坡作為創新中心的選址，明顯是一個錯誤的選擇。

姓名: 蘇漢初 (需填上香港身份證/護照所在的全名)

香港身份證/護照號碼: [REDACTED] (英文字母及首 3 個數字)

日期: 21.5.2024

電郵地址: [REDACTED]

通訊地址: [REDACTED]



Representation Number:
TPB/R/S/H10/22- R1624

Submission Number:
TPB/R/S/H10/22- S1998

反對在薄扶林興建港大國際创新中心

本人反對城規會批准修改薄扶林分區計劃大綱核准圖編號: No. S/H10/22，理由如下:

1. 選址不當

位於靠近住宅區的綠化帶位置，包括：碧瑤灣和附近的其他屋苑，例如嘉林閣和沙宣道之住宅物業。完工後，碧瑤灣的許多居民將直接面對上層建築或一箭之遙的車輛通道。這些設施，如氮氣罐和實驗室在運作時可能對附近居民造成潛在危險。

鑑於創新思維上、中、下游互動的重要性，國際创新中心應設在新田科技城，以符合香港的最佳利益，這才對是一個明確且更好的選擇。

2. 成本極高

此位於陡峭的植被斜坡，如此大規模及艱巨的場地平整工程將耗資龐大，由納稅人承擔不必要支出。其他位置的價格可能會更具經濟效益。

現時此位置無異是採取一條更加艱難和漫長的道路來推進該項目，無助於香港科技事業的快速發展。

3. 規模龐大並大量砍伐樹木

國際创新中心規模龐大，擬從沙宣道至碧瑤灣跨距超過大約 500 米，需要砍伐約 2000 棵樹，這將嚴重降低這片優美土地的現有景觀和生態價值，亦令大量雀鳥、蝴蝶及其他生物失去棲息地，嚴重破壞大自然生態，亦不符合政府減炭的目標。

4. 施工期間嚴重擾民

在工程建設期間，此住宅區域之住戶將會面對嚴重噪音、灰塵滋擾、大型建築機器、泥頭車等大型車輛等或引至交通擠塞等難以忍受之情況。此外，建設工作將持續多久仍是未知數，在港大簡介會中，港大代表亦未能答覆何時完工的問題。

另外，鄰近地方亦會有多項建築工程，例如港大校園活化工程、華富村重建計劃、數碼港擴展計劃、瑪麗醫院重建工程等，本區路面交通需求極大，預計交通擠塞將會日益惡化。如有緊急事故如水災、火警，緊急救援車輛將無法儘快到達。

5. 車流量大幅增加

預計域多利道及薄扶林道在施工期間，將會出現嚴重交通堵塞，而且必然會伸延至落成之後。此區域沒有任何港鐵設施，住戶及建築工人及將來落成後之科研及工作人員只能依賴駕車及公共交通工具進出，故薄扶林區再次面臨每天都交通嚴重阻塞的境況。

此外，根據香港大學估算，預計未來將有約 15,000 人使用國際创新中心。即使不是這些人全部都會使用公共交通，但可以肯定的是，這將大大增加目前已呈現不足的交通負荷。

6. 缺乏事先適當的諮詢

港大未有按照其向城規會之承諾，必須進行事前諮詢，並沒有直接接觸碧瑤灣及其他在薄扶林區住宅的業主立案法團及居民作諮詢，沒了解居民意見。碧瑤灣的居民在諮詢截止日期前不到 10 天才經一位前任區議員通知這事件，港大及南區區議會完全沒有進行事前諮詢，漠視民意及對居民的影響。

7. 削弱斜坡穩定性

多年前，碧瑤灣旁的斜坡曾發生致命山泥傾瀉事故。此大規模的施工可能會大大削弱邊坡的穩定性，恐怕或有危及居民的生命安全的危機。

結論

薄扶林區居民並不反對政府及國家大力推動創科及科研的計劃，但港大提出一個不適合作大型發展的綠化帶斜坡作為創新中心的選址，明顯是一個錯誤的選擇。

姓名: 陳麗敏 (需填上香港身份證/護照所在的全名)

香港身份證/護照號碼: [REDACTED] (英文字母及首 3 個數字)

日期: 19/5/24

電郵地址: [REDACTED]

通訊地址: [REDACTED]



反對在薄扶林興建港大國際创新中心

本人反對城規會批准修改薄扶林分區計劃大綱核准圖編號: No. S/H10/22，理由如下:

1. 選址不當

位於靠近住宅區的綠化帶位置，包括：碧瑤灣和附近的其他屋苑，例如嘉林閣和沙宣道之住宅物業。完工後，碧瑤灣的許多居民將直接面對上層建築或一箭之遙的車輛通道。這些設施，如氮氣罐和實驗室在運作時可能對附近居民造成潛在危險。

鑑於創新思維上、中、下游互動的重要性，國際创新中心應設在新田科技城，以符合香港的最佳利益，這才對是一個明確且更好的選擇。

2. 成本極高

此位於陡峭的植被斜坡，如此大規模及艱巨的場地平整工程將耗資龐大，由納稅人承擔不必要支出。其他位置的價格可能會更具經濟效益。

現時此位置無異是採取一條更加艱難和漫長的道路來推進該項目，無助於香港科技事業的快速發展。

3. 規模龐大並大量砍伐樹木

國際创新中心規模龐大，擬從沙宣道至碧瑤灣跨距超過大約 500 米，需要砍伐約 2000 棵樹，這將嚴重降低這片優美土地的現有景觀和生態價值，亦令大量雀鳥、蝴蝶及其他生物失去棲息地，嚴重破壞大自然生態，亦不符合政府減炭的目標。

4. 施工期間嚴重擾民

在工程建設期間，此住宅區域之住戶將會面對嚴重噪音、灰塵滋擾、大型建築機器、泥頭車等大型車輛等或引至交通擠塞等難以忍受之情況。此外，建設工作將持續多久仍是未知數，在港大簡介會中，港大代表亦未能答覆何時完工的問題。

另外，鄰近地方亦會有多項建築工程，例如港大校園活化工程、華富村重建計劃、數碼港擴展計劃、瑪麗醫院重建工程等，本區路面交通需求極大，預計交通擠塞將會日益惡化。如有緊急事故如水災、火警，緊急救援車輛將無法儘快到達。

5. 車流量大幅增加

預計域多利道及薄扶林道在施工期間，將會出現嚴重交通堵塞，而且必然會伸延至落成之後。此區域沒有任何港鐵設施，住戶及建築工人及將來落成後之科研及工作人員只能依賴駕車及公共交通工具進出，故薄扶林區再次面臨每天都交通嚴重阻塞的境況。

此外，根據香港大學估算，預計未來將有約 15,000 人使用國際创新中心。即使不是這些人全部都會使用公共交通，但可以肯定的是，這將大大增加目前已呈現不足的交通負荷。

6. 缺乏事先適當的諮詢

港大未有按照其向城規會之承諾，必須進行事前諮詢，並沒有直接接觸碧瑤灣及其他在薄扶林區住宅的業主立案法團及居民作諮詢，沒了解居民意見。碧瑤灣的居民在諮詢截止日期前不到 10 天才經一位前任區議員通知這事件，港大及南區區議會完全沒有進行事前諮詢，漠視民意及對居民的影響。

7. 削弱斜坡穩定性

多年前，碧瑤灣旁的斜坡曾發生致命山泥傾瀉事故。此大規模的施工可能會大大削弱邊坡的穩定性，恐怕或有危及居民的生命安全的危機。

結論

薄扶林區居民並不反對政府及國家大力推動創科及科研的計劃，但港大提出一個不適合作大型發展的綠化帶斜坡作為創新中心的選址，明顯是一個錯誤的選擇。

姓名: 許志威 (需填上香港身份證/護照所在的全名)

香港身份證/護照號碼: [REDACTED] (英文字母及首 3 個數字)

日期: 20/5/2024

電郵地址: [REDACTED]

通訊地址: [REDACTED]



反對在薄扶林興建港大國際创新中心

本人反對城規會批准修改薄扶林分區計劃大綱核准圖編號: No. S/H10/22，理由如下:

1. 選址不當

位於靠近住宅區的綠化帶位置，包括：碧瑤灣和附近的其他屋苑，例如嘉林閣和沙宣道之住宅物業。完工後，碧瑤灣的許多居民將直接面對上層建築或一箭之遙的車輛通道。這些設施，如氮氣罐和實驗室在運作時可能對附近居民造成潛在危險。

鑑於創新思維上、中、下游互動的重要性，國際创新中心應設在新田科技城，以符合香港的最佳利益，這才對是一個明確且更好的選擇。

2. 成本極高

此位於陡峭的植被斜坡，如此大規模及艱巨的場地平整工程將耗資龐大，由納稅人承擔不必要支出。其他位置的價格可能會更具經濟效益。

現時此位置無異是採取一條更加艱難和漫長的道路來推進該項目，無助於香港科技事業的快速發展。

3. 規模龐大並大量砍伐樹木

國際创新中心規模龐大，擬從沙宣道至碧瑤灣跨距超過大約 500 米，需要砍伐約 2000 棵樹，這將嚴重降低這片優美土地的現有景觀和生態價值，亦令大量雀鳥、蝴蝶及其他生物失去棲息地，嚴重破壞大自然生態，亦不符合政府減炭的目標。

4. 施工期間嚴重擾民

在工程建設期間，此住宅區域之住戶將會面對嚴重噪音、灰塵滋擾、大型建築機器、泥頭車等大型車輛等或引至交通擠塞等難以忍受之情況。此外，建設工作將持續多久仍是未知數，在港大簡介會中，港大代表亦未能答覆何時完工的問題。

另外，鄰近地方亦會有多項建築工程，例如港大校園活化工程、華富村重建計劃、數碼港擴展計劃、瑪麗醫院重建工程等，本區路面交通需求極大，預計交通擠塞將會日益惡化。如有緊急事故如水災、火警，緊急救援車輛將無法儘快到達。

5. 車流量大幅增加

預計域多利道及薄扶林道在施工期間，將會出現嚴重交通堵塞，而且必然會伸延至落成之後。此區域沒有任何港鐵設施，住戶及建築工人及將來落成後之科研及工作人員只能依賴駕車及公共交通工具進出，故薄扶林區再次面臨每天都交通嚴重阻塞的境況。

此外，根據香港大學估算，預計未來將有約 15,000 人使用國際创新中心。即使不是這些人全部都使用公共交通，但可以肯定的是，這將大大增加目前已呈現不足的交通負荷。

6. 缺乏事先適當的諮詢

港大未有按照其向城規會之承諾，必須進行事前諮詢，並沒有直接接觸碧瑤灣及其他在薄扶林區住宅的業主立案法團及居民作諮詢，沒了解居民意見。碧瑤灣的居民在諮詢截止日期前不到 10 天才經一位前任區議員通知這事件，港大及南區區議會完全沒有進行事前諮詢，漠視民意及對居民的影響。

7. 削弱斜坡穩定性

多年前，碧瑤灣旁的斜坡曾發生致命山泥傾瀉事故。此大規模的施工可能會大大削弱邊坡的穩定性，恐怕或有危及居民的生命安全的危機。

結論

薄扶林區居民並不反對政府及國家大力推動創科及科研的計劃，但港大提出一個不適合大型發展的綠化帶斜坡作為創新中心的選址，明顯是一個錯誤的選擇。

姓名: NG WAI KEE (需填上香港身份證/護照所在的全名)

香港身份證/護照號碼: [REDACTED] (英文字母及首 3 個數字)

日期: 20-5-2024

電郵地址: [REDACTED]

通訊地址: [REDACTED]



Representation Number:
TPB/R/S/H10/22- R1627

Submission Number:
TPB/R/S/H10/22- S2001

反對在薄扶林興建港大國際创新中心

本人反對城規會批准修改薄扶林分區計劃大綱核准圖編號: No. S/H10/22，理由如下:

1. 選址不當

位於靠近住宅區的綠化帶位置，包括：碧瑤灣和附近的其他屋苑，例如嘉林閣和沙宣道之住宅物業。完工後，碧瑤灣的許多居民將直接面對上層建築或一箭之遙的車輛通道。這些設施，如氮氣罐和實驗室在運作時可能對附近居民造成潛在危險。

鑑於創新思維上、中、下游互動的重要性，國際创新中心應設在新田科技城，以符合香港的最佳利益，這才對是一個明確且更好的選擇。

2. 成本極高

此位於陡峭的植被斜坡，如此大規模及艱巨的場地平整工程將耗資龐大，由納稅人承擔不必要支出。其他位置的價格可能會更具經濟效益。

現時此位置無異是採取一條更加艱難和漫長的道路來推進該項目，無助於香港科技事業的快速發展。

3. 規模龐大並大量砍伐樹木

國際创新中心規模龐大，擬從沙宣道至碧瑤灣跨距超過大約 500 米，需要砍伐約 2000 棵樹，這將嚴重降低這片優美土地的現有景觀和生態價值，亦令大量雀鳥、蝴蝶及其他生物失去棲息地，嚴重破壞大自然生態，亦不符合政府減炭的目標。

4. 施工期間嚴重擾民

在工程建設期間，此住宅區域之住戶將會面對嚴重噪音、灰塵滋擾、大型建築機器、泥頭車等大型車輛等或引至交通擠塞等難以忍受之情況。此外，建設工作將持續多久仍是未知數，在港大簡介會中，港大代表亦未能答覆何時完工的問題。

另外，鄰近地方亦會有多項建築工程，例如港大校園活化工程、華富村重建計劃、數碼港擴展計劃、瑪麗醫院重建工程等，本區路面交通需求極大，預計交通擠塞將會日益惡化。如有緊急事故如水災、火警，緊急救援車輛將無法儘快到達。

5. 車流量大幅增加

預計域多利道及薄扶林道在施工期間，將會出現嚴重交通堵塞，而且必然會伸延至落成之後。此區域沒有任何港鐵設施，住戶及建築工人及將來落成後之科研及工作人員只能依賴駕車及公共交通工具進出，故薄扶林區再次面臨每天都交通嚴重阻塞的境況。

此外，根據香港大學估算，預計未來將有約 15,000 人使用國際创新中心。即使不是這些人全部都會使用公共交通，但可以肯定的是，這將大大增加目前已呈現不足的交通負荷。

6. 缺乏事先適當的諮詢

港大未有按照其向城規會之承諾，必須進行事前諮詢，並沒有直接接觸碧瑤灣及其他在薄扶林區住宅的業主立案法團及居民作諮詢，沒了解居民意見。碧瑤灣的居民在諮詢截止日期前不到 10 天才經一位前任區議員通知這事件，港大及南區區議會完全沒有進行事前諮詢，漠視民意及對居民的影響。

7. 削弱斜坡穩定性

多年前，碧瑤灣旁的斜坡曾發生致命山泥傾瀉事故。此大規模的施工可能會大大削弱邊坡的穩定性，恐怕或有危及居民的生命安全的危機。

結論

薄扶林區居民並不反對政府及國家大力推動創科及科研的計劃，但港大提出一個不適合作大型發展的綠化帶斜坡作為創新中心的選址，明顯是一個錯誤的選擇。

姓名: Leung Tiu WA (需填上香港身份證/護照所在的全名)

香港身份證/護照號碼: [REDACTED] (英文字母及首 3 個數字)

日期: 18 May 2024

電郵地址: [REDACTED]

通訊地址: [REDACTED]



Representation Number:
TPB/R/S/H10/22- R1628

Submission Number:
TPB/R/S/H10/22- S2002

反對在薄扶林興建港大國際创新中心

本人反對城規會批准修改薄扶林分區計劃大綱核准圖編號: No. S/H10/22，理由如下:

1. 選址不當

位於靠近住宅區的綠化帶位置，包括：碧瑤灣和附近的其他屋苑，例如嘉林閣和沙宣道之住宅物業。完工後，碧瑤灣的許多居民將直接面對上層建築或一箭之遙的車輛通道。這些設施，如氮氣罐和實驗室在運作時可能對附近居民造成潛在危險。

鑑於創新思維上、中、下游互動的重要性，國際创新中心應設在新田科技城，以符合香港的最佳利益，這才對是一個明確且更好的選擇。

2. 成本極高

此位於陡峭的植被斜坡，如此大規模及艱巨的場地平整工程將耗資龐大，由納稅人承擔不必要支出。其他位置的價格可能會更具經濟效益。

現時此位置無異是採取一條更加艱難和漫長的道路來推進該項目，無助於香港科技事業的快速發展。

3. 規模龐大並大量砍伐樹木

國際创新中心規模龐大，擬從沙宣道至碧瑤灣跨距超過大約 500 米，需要砍伐約 2000 棵樹，這將嚴重降低這片優美土地的現有景觀和生態價值，亦令大量雀鳥、蝴蝶及其他生物失去棲息地，嚴重破壞大自然生態，亦不符合政府減炭的目標。

4. 施工期間嚴重擾民

在工程建設期間，此住宅區域之住戶將會面對嚴重噪音、灰塵滋擾、大型建築機器、泥頭車等大型車輛等或引至交通擠塞等難以忍受之情況。此外，建設工作將持續多久仍是未知數，在港大簡介會中，港大代表亦未能答覆何時完工的問題。

另外，鄰近地方亦會有多項建築工程，例如港大校園活化工程、華富村重建計劃、數碼港擴展計劃、瑪麗醫院重建工程等，本區路面交通需求極大，預計交通擠塞將會日益惡化。如有緊急事故如水災、火警，緊急救援車輛將無法儘快到達。

5. 車流量大幅增加

預計域多利道及薄扶林道在施工期間，將會出現嚴重交通堵塞，而且必然會伸延至落成之後。此區域沒有任何港鐵設施，住戶及建築工人及將來落成後之科研及工作人員只能依賴駕車及公共交通工具進出，故薄扶林區再次面臨每天都交通嚴重阻塞的境況。

此外，根據香港大學估算，預計未來將有約 15,000 人使用國際创新中心。即使不是這些人全部都會使用公共交通，但可以肯定的是，這將大大增加目前已呈現不足的交通負荷。

6. 缺乏事先適當的諮詢

港大未有按照其向城規會之承諾，必須進行事前諮詢，並沒有直接接觸碧瑤灣及其他在薄扶林區住宅的業主立案法團及居民作諮詢，沒了解居民意見。碧瑤灣的居民在諮詢截止日期前不到 10 天才經一位前任區議員通知這事件，港大及南區區議會完全沒有進行事前諮詢，漠視民意及對居民的影響。

7. 削弱斜坡穩定性

多年前，碧瑤灣旁的斜坡曾發生致命山泥傾瀉事故。此大規模的施工可能會大大削弱邊坡的穩定性，恐怕或有危及居民的生命安全的危機。

結論

薄扶林區居民並不反對政府及國家大力推動創科及科研的計劃，但港大提出一個不適合作大型發展的綠化帶斜坡作為創新中心的選址，明顯是一個錯誤的選擇。

姓名: 黃碧瑤 (需填上香港身份證/護照所在的全名)

香港身份證/護照號碼: [REDACTED] (英文字母及首 3 個數字)

日期: 18/5/2024

電郵地址:

通訊地址:



Representation Number:
TPB/R/S/H10/22- R1629

Submission Number:
TPB/R/S/H10/22- S2003

反對在薄扶林興建港大國際创新中心

本人反對城規會批准修改薄扶林分區計劃大綱核准圖編號: No. S/H10/22，理由如下:

1. 選址不當

位於靠近住宅區的綠化帶位置，包括：碧瑤灣和附近的其他屋苑，例如嘉林閣和沙宣道之住宅物業。完工後，碧瑤灣的許多居民將直接面對上層建築或一箭之遙的車輛通道。這些設施，如氮氣罐和實驗室在運作時可能對附近居民造成潛在危險。

鑑於創新思維上、中、下游互動的重要性，國際创新中心應設在新田科技城，以符合香港的最佳利益，這才對是一個明確且更好的選擇。

2. 成本極高

此位於陡峭的植被斜坡，如此大規模及艱巨的場地平整工程將耗資龐大，由納稅人承擔不必要支出。其他位置的價格可能會更具經濟效益。

現時此位置無異是採取一條更加艱難和漫長的道路來推進該項目，無助於香港科技事業的快速發展。

3. 規模龐大並大量砍伐樹木

國際创新中心規模龐大，擬從沙宣道至碧瑤灣跨距超過大約 500 米，需要砍伐約 2000 棵樹，這將嚴重降低這片優美土地的現有景觀和生態價值，亦令大量雀鳥、蝴蝶及其他生物失去棲息地，嚴重破壞大自然生態，亦不符合政府減炭的目標。

4. 施工期間嚴重擾民

在工程建設期間，此住宅區域之住戶將會面對嚴重噪音、灰塵滋擾、大型建築機器、泥頭車等大型車輛等或引至交通擠塞等難以忍受之情況。此外，建設工作將持續多久仍是未知數，在港大簡介會中，港大代表亦未能答覆何時完工的問題。

另外，鄰近地方亦會有多項建築工程，例如港大校園活化工程、華富村重建計劃、數碼港擴展計劃、瑪麗醫院重建工程等，本區路面交通需求極大，預計交通擠塞將會日益惡化。如有緊急事故如水災、火警，緊急救援車輛將無法儘快到達。

5. 車流量大幅增加

預計域多利道及薄扶林道在施工期間，將會出現嚴重交通堵塞，而且必然會伸延至落成之後。此區域沒有任何港鐵設施，住戶及建築工人及將來落成後之科研及工作人員只能依賴駕車及公共交通工具進出，故薄扶林區再次面臨每天都交通嚴重阻塞的境況。

此外，根據香港大學估算，預計未來將有約 15,000 人使用國際创新中心。即使不是這些人全部都會使用公共交通，但可以肯定的是，這將大大增加目前已呈現不足的交通負荷。

6. 缺乏事先適當的諮詢

港大未有按照其向城規會之承諾，必須進行事前諮詢，並沒有直接接觸碧瑤灣及其他在薄扶林區住宅的業主立案法團及居民作諮詢，沒了解居民意見。碧瑤灣的居民在諮詢截止日期前不到 10 天才經一位前任區議員通知這事件，港大及南區區議會完全沒有進行事前諮詢，漠視民意及對居民的影響。

7. 削弱斜坡穩定性

多年前，碧瑤灣旁的斜坡曾發生致命山泥傾瀉事故。此大規模的施工可能會大大削弱邊坡的穩定性，恐怕或有危及居民的生命安全的危機。

結論

薄扶林區居民並不反對政府及國家大力推動創科及科研的計劃，但港大提出一個不適合作大型發展的綠化帶斜坡作為創新中心的選址，明顯是一個錯誤的選擇。

姓名: 張達成 (需填上香港身份證/護照所在的全名)

香港身份證/護照號碼: [REDACTED] (英文字母及首 3 個數字)

日期: 18/5/2024

電郵地址: /

通訊地址: [REDACTED]



Representation Number:

TPB/R/S/H10/22- R1630

Submission Number:

TPB/R/S/H10/22- S2004

反對在薄扶林興建港大國際创新中心

本人反對城規會批准修改薄扶林分區計劃大綱核准圖編號: No. S/H10/22，理由如下:

1. 選址不當

位於靠近住宅區的綠化帶位置，包括：碧瑤灣和附近的其他屋苑，例如嘉林閣和沙宣道之住宅物業。完工後，碧瑤灣的許多居民將直接面對上層建築或一箭之遙的車輛通道。這些設施，如氮氣罐和實驗室在運作時可能對附近居民造成潛在危險。

鑑於創新思維上、中、下游互動的重要性，國際创新中心應設在新田科技城，以符合香港的最佳利益，這才對是一個明確且更好的選擇。

2. 成本極高

此位於陡峭的植被斜坡，如此大規模及艱巨的場地平整工程將耗資龐大，由納稅人承擔不必要支出。其他位置的價格可能會更具經濟效益。

現時此位置無異是採取一條更加艱難和漫長的道路來推進該項目，無助於香港科技事業的快速發展。

3. 規模龐大並大量砍伐樹木

國際创新中心規模龐大，擬從沙宣道至碧瑤灣跨距超過大約 500 米，需要砍伐約 2000 棵樹，這將嚴重降低這片優美土地的現有景觀和生態價值，亦令大量雀鳥、蝴蝶及其他生物失去棲息地，嚴重破壞大自然生態，亦不符合政府減炭的目標。

4. 施工期間嚴重擾民

在工程建設期間，此住宅區域之住戶將會面對嚴重噪音、灰塵滋擾、大型建築機器、泥頭車等大型車輛等或引至交通擠塞等難以忍受之情況。此外，建設工作將持續多久仍是未知數，在港大簡介會中，港大代表亦未能答覆何時完工的問題。

另外，鄰近地方亦會有多項建築工程，例如港大校園活化工程、華富村重建計劃、數碼港擴展計劃、瑪麗醫院重建工程等，本區路面交通需求極大，預計交通擠塞將會日益惡化。如有緊急事故如水災、火警，緊急救援車輛將無法儘快到達。

5. 車流量大幅增加

預計域多利道及薄扶林道在施工期間，將會出現嚴重交通堵塞，而且必然會伸延至落成之後。此區域沒有任何港鐵設施，住戶及建築工人及將來落成後之科研及工作人員只能依賴駕車及公共交通工具進出，故薄扶林區再次面臨每天都交通嚴重阻塞的境況。

此外，根據香港大學估算，預計未來將有約 15,000 人使用國際创新中心。即使不是這些人全部都會使用公共交通，但可以肯定的是，這將大大增加目前已呈現不足的交通負荷。

6. 缺乏事先適當的諮詢

港大未有按照其向城規會之承諾，必須進行事前諮詢，並沒有直接接觸碧瑤灣及其他在薄扶林區住宅的業主立案法團及居民作諮詢，沒了解居民意見。碧瑤灣的居民在諮詢截止日期前不到 10 天才經一位前任區議員通知這事件，港大及南區區議會完全沒有進行事前諮詢，漠視民意及對居民的影響。

7. 削弱斜坡穩定性

多年前，碧瑤灣旁的斜坡曾發生致命山泥傾瀉事故。此大規模的施工可能會大大削弱邊坡的穩定性，恐怕或有危及居民的生命安全的危機。

結論

薄扶林區居民並不反對政府及國家大力推動創科及科研的計劃，但港大提出一個不適合作大型發展的綠化帶斜坡作為創新中心的選址，明顯是一個錯誤的選擇。

姓名: 何卓堯 Debby (需填上香港身份證/護照所在的全名)

香港身份證/護照號碼: [REDACTED] (英文字母及首 3 個數字)

日期: 18.5.2024

電郵地址: [REDACTED]

通訊地址: [REDACTED]



Representation Number:
TPB/R/S/H10/22- R1631

Submission Number:
TPB/R/S/H10/22- S2005

反對在薄扶林興建港大國際创新中心

本人反對城規會批准修改薄扶林分區計劃大綱核准圖編號: No. S/H10/22，理由如下:

1. 選址不當

位於靠近住宅區的綠化帶位置，包括：碧瑤灣和附近的其他屋苑，例如嘉林閣和沙宣道之住宅物業。完工後，碧瑤灣的許多居民將直接面對上層建築或一箭之遙的車輛通道。這些設施，如氮氣罐和實驗室在運作時可能對附近居民造成潛在危險。

鑑於創新思維上、中、下游互動的重要性，國際创新中心應設在新田科技城，以符合香港的最佳利益，這才對是一個明確且更好的選擇。

2. 成本極高

此位於陡峭的植被斜坡，如此大規模及艱巨的場地平整工程將耗資龐大，由納稅人承擔不必要支出。其他位置的價格可能會更具經濟效益。

現時此位置無異是採取一條更加艱難和漫長的道路來推進該項目，無助於香港科技事業的快速發展。

3. 規模龐大並大量砍伐樹木

國際创新中心規模龐大，擬從沙宣道至碧瑤灣跨距超過大約 500 米，需要砍伐約 2000 棵樹，這將嚴重降低這片優美土地的現有景觀和生態價值，亦令大量雀鳥、蝴蝶及其他生物失去棲息地，嚴重破壞大自然生態，亦不符合政府減炭的目標。

4. 施工期間嚴重擾民

在工程建設期間，此住宅區域之住戶將會面對嚴重噪音、灰塵滋擾、大型建築機器、泥頭車等大型車輛等或引至交通擠塞等難以忍受之情況。此外，建設工作將持續多久仍是未知數，在港大簡介會中，港大代表亦未能答覆何時完工的問題。

另外，鄰近地方亦會有多項建築工程，例如港大校園活化工程、華富村重建計劃、數碼港擴展計劃、瑪麗醫院重建工程等，本區路面交通需求極大，預計交通擠塞將會日益惡化。如有緊急事故如水災、火警，緊急救援車輛將無法儘快到達。

5. 車流量大幅增加

預計域多利道及薄扶林道在施工期間，將會出現嚴重交通堵塞，而且必然會伸延至落成之後。此區域沒有任何港鐵設施，住戶及建築工人及將來落成後之科研及工作人員只能依賴駕車及公共交通工具進出，故薄扶林區再次面臨每天都交通嚴重阻塞的境況。

此外，根據香港大學估算，預計未來將有約 15,000 人使用國際创新中心。即使不是這些人全部都會使用公共交通，但可以肯定的是，這將大大增加目前已呈現不足的交通負荷。

6. 缺乏事先適當的諮詢

港大未有按照其向城規會之承諾，必須進行事前諮詢，並沒有直接接觸碧瑤灣及其他在薄扶林區住宅的業主立案法團及居民作諮詢，沒了解居民意見。碧瑤灣的居民在諮詢截止日期前不到 10 天才經一位前任區議員通知這事件，港大及南區區議會完全沒有進行事前諮詢，漠視民意及對居民的影響。

7. 削弱斜坡穩定性

多年前，碧瑤灣旁的斜坡曾發生致命山泥傾瀉事故。此大規模的施工可能會大大削弱邊坡的穩定性，恐怕或有危及居民的生命安全的危機。

結論

薄扶林區居民並不反對政府及國家大力推動創科及科研的計劃，但港大提出一個不適合作大型發展的綠化帶斜坡作為創新中心的選址，明顯是一個錯誤的選擇。

姓名: 吳漢文 (需填上香港身份證/護照所在的全名)

香港身份證/護照號碼: [REDACTED] (英文字母及首 3 個數字)

日期: 18 May 2024

電郵地址: [REDACTED]

通訊地址: [REDACTED]



Representation Number:
TPB/R/S/H10/22- R1632

Submission Number:
TPB/R/S/H10/22- S2006

反對在薄扶林興建港大國際创新中心

本人反對城規會批准修改薄扶林分區計劃大綱核准圖編號: No. S/H10/22，理由如下:

1. 選址不當

位於靠近住宅區的綠化帶位置，包括：碧瑤灣和附近的其他屋苑，例如嘉林閣和沙宣道之住宅物業。完工後，碧瑤灣的許多居民將直接面對上層建築或一箭之遙的車輛通道。這些設施，如氮氣罐和實驗室在運作時可能對附近居民造成潛在危險。

鑑於創新思維上、中、下游互動的重要性，國際创新中心應設在新田科技城，以符合香港的最佳利益，這才對是一個明確且更好的選擇。

2. 成本極高

此位於陡峭的植被斜坡，如此大規模及艱巨的場地平整工程將耗資龐大，由納稅人承擔不必要支出。其他位置的價格可能會更具經濟效益。

現時此位置無異是採取一條更加艱難和漫長的道路來推進該項目，無助於香港科技事業的快速發展。

3. 規模龐大並大量砍伐樹木

國際创新中心規模龐大，擬從沙宣道至碧瑤灣跨距超過大約 500 米，需要砍伐約 2000 棵樹，這將嚴重降低這片優美土地的現有景觀和生態價值，亦令大量雀鳥、蝴蝶及其他生物失去棲息地，嚴重破壞大自然生態，亦不符合政府減炭的目標。

4. 施工期間嚴重擾民

在工程建設期間，此住宅區域之住戶將會面對嚴重噪音、灰塵滋擾、大型建築機器、泥頭車等大型車輛等或引至交通擠塞等難以忍受之情況。此外，建設工作將持續多久仍是未知數，在港大簡介會中，港大代表亦未能答覆何時完工的問題。

另外，鄰近地方亦會有多項建築工程，例如港大校園活化工程、華富村重建計劃、數碼港擴展計劃、瑪麗醫院重建工程等，本區路面交通需求極大，預計交通擠塞將會日益惡化。如有緊急事故如水災、火警，緊急救援車輛將無法儘快到達。

5. 車流量大幅增加

預計域多利道及薄扶林道在施工期間，將會出現嚴重交通堵塞，而且必然會伸延至落成之後。此區域沒有任何港鐵設施，住戶及建築工人及將來落成後之科研及工作人員只能依賴駕車及公共交通工具進出，故薄扶林區再次面臨每天都交通嚴重阻塞的境況。

此外，根據香港大學估算，預計未來將有約 15,000 人使用國際创新中心。即使不是這些人全部都使用公共交通，但可以肯定的是，這將大大增加目前已呈現不足的交通負荷。

6. 缺乏事先適當的諮詢

港大未有按照其向城規會之承諾，必須進行事前諮詢，並沒有直接接觸碧瑤灣及其他在薄扶林區住宅的業主立案法團及居民作諮詢，沒了解居民意見。碧瑤灣的居民在諮詢截止日期前不到 10 天才經一位前任區議員通知這事件，港大及南區區議會完全沒有進行事前諮詢，漠視民意及對居民的影響。

7. 削弱斜坡穩定性

多年前，碧瑤灣旁的斜坡曾發生致命山泥傾瀉事故。此大規模的施工可能會大大削弱邊坡的穩定性，恐怕或有危及居民的生命安全的危機。

結論

薄扶林區居民並不反對政府及國家大力推動創科及科研的計劃，但港大提出一個不適合作大型發展的綠化帶斜坡作為創新中心的選址，明顯是一個錯誤的選擇。

姓名: 吳慧欣 (需填上香港身份證/護照所在的全名)

香港身份證/護照號碼: [REDACTED] (英文字母及首 3 個數字)

日期: 18 May 2024

電郵地址: [REDACTED]

通訊地址: [REDACTED]



Representation Number:
TPB/R/S/H10/22- R1633

Submission Number:
TPB/R/S/H10/22- S2007

反對在薄扶林興建港大國際创新中心

本人反對城規會批准修改薄扶林分區計劃大綱核准圖編號: No. S/H10/22，理由如下:

1. 選址不當

位於靠近住宅區的綠化帶位置，包括：碧瑤灣和附近的其他屋苑，例如嘉林閣和沙宣道之住宅物業。完工後，碧瑤灣的許多居民將直接面對上層建築或一箭之遙的車輛通道。這些設施，如氮氣罐和實驗室在運作時可能對附近居民造成潛在危險。

鑑於創新思維上、中、下游互動的重要性，國際创新中心應設在新田科技城，以符合香港的最佳利益，這才對是一個明確且更好的選擇。

2. 成本極高

此位於陡峭的植被斜坡，如此大規模及艱巨的場地平整工程將耗資龐大，由納稅人承擔不必要支出。其他位置的價格可能會更具經濟效益。

現時此位置無異是採取一條更加艱難和漫長的道路來推進該項目，無助於香港科技事業的快速發展。

3. 規模龐大並大量砍伐樹木

國際创新中心規模龐大，擬從沙宣道至碧瑤灣跨距超過大約 500 米，需要砍伐約 2000 棵樹，這將嚴重降低這片優美土地的現有景觀和生態價值，亦令大量雀鳥、蝴蝶及其他生物失去棲息地，嚴重破壞大自然生態，亦不符合政府減炭的目標。

4. 施工期間嚴重擾民

在工程建設期間，此住宅區域之住戶將會面對嚴重噪音、灰塵滋擾、大型建築機器、泥頭車等大型車輛等或引至交通擠塞等難以忍受之情況。此外，建設工作將持續多久仍是未知數，在港大簡介會中，港大代表亦未能答覆何時完工的問題。

另外，鄰近地方亦會有多項建築工程，例如港大校園活化工程、華富村重建計劃、數碼港擴展計劃、瑪麗醫院重建工程等，本區路面交通需求極大，預計交通擠塞將會日益惡化。如有緊急事故如水災、火警，緊急救援車輛將無法儘快到達。

5. 車流量大幅增加

預計域多利道及薄扶林道在施工期間，將會出現嚴重交通堵塞，而且必然會伸延至落成之後。此區域沒有任何港鐵設施，住戶及建築工人及將來落成後之科研及工作人員只能依賴駕車及公共交通工具進出，故薄扶林區再次面臨每天都交通嚴重阻塞的境況。

此外，根據香港大學估算，預計未來將有約 15,000 人使用國際创新中心。即使不是這些人全部都會使用公共交通，但可以肯定的是，這將大大增加目前已呈現不足的交通負荷。

6. 缺乏事先適當的諮詢

港大未有按照其向城規會之承諾，必須進行事前諮詢，並沒有直接接觸碧瑤灣及其他在薄扶林區住宅的業主立案法團及居民作諮詢，沒了解居民意見。碧瑤灣的居民在諮詢截止日期前不到 10 天才經一位前任區議員通知這事件，港大及南區區議會完全沒有進行事前諮詢，漠視民意及對居民的影響。

7. 削弱斜坡穩定性

多年前，碧瑤灣旁的斜坡曾發生致命山泥傾瀉事故。此大規模的施工可能會大大削弱邊坡的穩定性，恐怕或有危及居民的生命安全的危機。

結論

薄扶林區居民並不反對政府及國家大力推動創科及科研的計劃，但港大提出一個不適合作大型發展的綠化帶斜坡作為創新中心的選址，明顯是一個錯誤的選擇。

姓名: 吳慧婷 (需填上香港身份證/護照所在的全名)

香港身份證/護照號碼: [REDACTED] (英文字母及首 3 個數字)

日期: 18 May 2024

電郵地址: [REDACTED]

通訊地址: [REDACTED]
[REDACTED]



Representation Number:
TPB/R/S/H10/22- R1634

Submission Number:
TPB/R/S/H10/22- S2008

反對在薄扶林興建港大國際创新中心

本人反對城規會批准修改薄扶林分區計劃大綱核准圖編號: No. S/H10/22，理由如下:

1. 選址不當

位於靠近住宅區的綠化帶位置，包括：碧瑤灣和附近的其他屋苑，例如嘉林閣和沙宣道之住宅物業。完工後，碧瑤灣的許多居民將直接面對上層建築或一箭之遙的車輛通道。這些設施，如氮氣罐和實驗室在運作時可能對附近居民造成潛在危險。

鑑於創新思維上、中、下游互動的重要性，國際创新中心應設在新田科技城，以符合香港的最佳利益，這才對是一個明確且更好的選擇。

2. 成本極高

此位於陡峭的植被斜坡，如此大規模及艱巨的場地平整工程將耗資龐大，由納稅人承擔不必要支出。其他位置的價格可能會更具經濟效益。

現時此位置無異是採取一條更加艱難和漫長的道路來推進該項目，無助於香港科技事業的快速發展。

3. 規模龐大並大量砍伐樹木

國際创新中心規模龐大，擬從沙宣道至碧瑤灣跨距超過大約 500 米，需要砍伐約 2000 棵樹，這將嚴重降低這片優美土地的現有景觀和生態價值，亦令大量雀鳥、蝴蝶及其他生物失去棲息地，嚴重破壞大自然生態，亦不符合政府減炭的目標。

4. 施工期間嚴重擾民

在工程建設期間，此住宅區域之住戶將會面對嚴重噪音、灰塵滋擾、大型建築機器、泥頭車等大型車輛等或引至交通擠塞等難以忍受之情況。此外，建設工作將持續多久仍是未知數，在港大簡介會中，港大代表亦未能答覆何時完工的問題。

另外，鄰近地方亦會有多項建築工程，例如港大校園活化工程、華富村重建計劃、數碼港擴展計劃、瑪麗醫院重建工程等，本區路面交通需求極大，預計交通擠塞將會日益惡化。如有緊急事故如水災、火警，緊急救援車輛將無法儘快到達。

5. 車流量大幅增加

預計域多利道及薄扶林道在施工期間，將會出現嚴重交通堵塞，而且必然會伸延至落成之後。此區域沒有任何港鐵設施，住戶及建築工人及將來落成後之科研及工作人員只能依賴駕車及公共交通工具進出，故薄扶林區再次面臨每天都交通嚴重阻塞的境況。

此外，根據香港大學估算，預計未來將有約 15,000 人使用國際创新中心。即使不是這些人全部都使用公共交通，但可以肯定的是，這將大大增加目前已呈現不足的交通負荷。

6. 缺乏事先適當的諮詢

港大未有按照其向城規會之承諾，必須進行事前諮詢，並沒有直接接觸碧瑤灣及其他在薄扶林區住宅的業主立案法團及居民作諮詢，沒了解居民意見。碧瑤灣的居民在諮詢截止日期前不到 10 天才經一位前任區議員通知這事件，港大及南區區議會完全沒有進行事前諮詢，漠視民意及對居民的影響。

7. 削弱斜坡穩定性

多年前，碧瑤灣旁的斜坡曾發生致命山泥傾瀉事故。此大規模的施工可能會大大削弱邊坡的穩定性，恐怕或有危及居民的生命安全的危機。

結論

薄扶林區居民並不反對政府及國家大力推動創科及科研的計劃，但港大提出一個不適合大型發展的綠化帶斜坡作為創新中心的選址，明顯是一個錯誤的選擇。

姓名: 吳區熾兒 (需填上香港身份證/護照所在的全名)

香港身份證/護照號碼: [REDACTED] (英文字母及首 3 個數字)

日期: 18 May 2024

電郵地址: [REDACTED]

通訊地址: [REDACTED]



Representation Number:
TPB/R/S/H10/22- R1635

Submission Number:
TPB/R/S/H10/22- S2009

反對在薄扶林興建港大國際創新中心

本人反對城規會批准修改薄扶林分區計劃大綱核准圖編號: No. S/H10/22，理由如下:

1. 選址不當

位於靠近住宅區的綠化帶位置，包括：碧瑤灣和附近的其他屋苑，例如嘉林閣和沙宣道之住宅物業。完工後，碧瑤灣的許多居民將直接面對上層建築或一箭之遙的車輛通道。這些設施，如氮氣罐和實驗室在運作時可能對附近居民造成潛在危險。

鑑於創新思維上、中、下游互動的重要性，國際創新中心應設在新田科技城，以符合香港的最佳利益，這才對是一個明確且更好的選擇。

2. 成本極高

此位於陡峭的植被斜坡，如此大規模及艱巨的場地平整工程將耗資龐大，由納稅人承擔不必要支出。其他位置的價格可能會更具經濟效益。

現時此位置無異是採取一條更加艱難和漫長的道路來推進該項目，無助於香港科技事業的快速發展。

3. 規模龐大並大量砍伐樹木

國際創新中心規模龐大，擬從沙宣道至碧瑤灣跨距超過大約 500 米，需要砍伐約 2000 棵樹，這將嚴重降低這片優美土地的現有景觀和生態價值，亦令大量雀鳥、蝴蝶及其他生物失去棲息地，嚴重破壞大自然生態，亦不符合政府減炭的目標。

4. 施工期間嚴重擾民

在工程建設期間，此住宅區域之住戶將會面對嚴重噪音、灰塵滋擾、大型建築機器、泥頭車等大型車輛等或引至交通擠塞等難以忍受之情況。此外，建設工作將持續多久仍是未知數，在港大簡介會中，港大代表亦未能答覆何時完工的問題。

另外，鄰近地方亦會有多項建築工程，例如港大校園活化工程、華富村重建計劃、數碼港擴展計劃、瑪麗醫院重建工程等，本區路面交通需求極大，預計交通擠塞將會日益惡化。如有緊急事故如水災、火警，緊急救援車輛將無法儘快到達。

5. 車流量大幅增加

預計域多利道及薄扶林道在施工期間，將會出現嚴重交通堵塞，而且必然會伸延至落成之後。此區域沒有任何港鐵設施，住戶及建築工人及將來落成後之科研及工作人員只能依賴駕車及公共交通工具進出，故薄扶林區再次面臨每天都交通嚴重阻塞的境況。

此外，根據香港大學估算，預計未來將有約 15,000 人使用國際創新中心。即使不是這些人全部都使用公共交通，但可以肯定的是，這將大大增加目前已呈現不足的交通負荷。

6. 缺乏事先適當的諮詢

港大未有按照其向城規會之承諾，必須進行事前諮詢，並沒有直接接觸碧瑤灣及其他在薄扶林區住宅的業主立案法團及居民作諮詢，沒了解居民意見。碧瑤灣的居民在諮詢截止日期前不到 10 天才經一位前任區議員通知這事件，港大及南區區議會完全沒有進行事前諮詢，漠視民意及對居民的影響。

7. 削弱斜坡穩定性

多年前，碧瑤灣旁的斜坡曾發生致命山泥傾瀉事故。此大規模的施工可能會大大削弱邊坡的穩定性，恐怕或有危及居民的生命安全的危機。

結論

薄扶林區居民並不反對政府及國家大力推動創科及科研的計劃，但港大提出一個不適合作大型發展的綠化帶斜坡作為創新中心的選址，明顯是一個錯誤的選擇。

姓名: 傅啟盛 (需填上香港身份證/護照所在的全名)

香港身份證/護照號碼: [REDACTED] (英文字母及首 3 個數字)

日期: 18/5/24

電郵地址: _____

通訊地址: [REDACTED]



反對在薄扶林興建港大國際创新中心

本人反對城規會批准修改薄扶林分區計劃大綱核准圖編號: No. S/H10/22，理由如下:

1. 選址不當

位於靠近住宅區的綠化帶位置，包括：碧瑤灣和附近的其他屋苑，例如嘉林閣和沙宣道之住宅物業。完工後，碧瑤灣的許多居民將直接面對上層建築或一箭之遙的車輛通道。這些設施，如氮氣罐和實驗室在運作時可能對附近居民造成潛在危險。

鑑於創新思維上、中、下游互動的重要性，國際创新中心應設在新田科技城，以符合香港的最佳利益，這才對是一個明確且更好的選擇。

2. 成本極高

此位於陡峭的植被斜坡，如此大規模及艱巨的場地平整工程將耗資龐大，由納稅人承擔不必要支出。其他位置的價格可能會更具經濟效益。

現時此位置無異是採取一條更加艱難和漫長的道路來推進該項目，無助於香港科技事業的快速發展。

3. 規模龐大並大量砍伐樹木

國際创新中心規模龐大，擬從沙宣道至碧瑤灣跨距超過大約 500 米，需要砍伐約 2000 棵樹，這將嚴重降低這片優美土地的現有景觀和生態價值，亦令大量雀鳥、蝴蝶及其他生物失去棲息地，嚴重破壞大自然生態，亦不符合政府減碳的目標。

4. 施工期間嚴重擾民

在工程建設期間，此住宅區域之住戶將會面對嚴重噪音、灰塵滋擾、大型建築機器、泥頭車等大型車輛等或引至交通擠塞等難以忍受之情況。此外，建設工作將持續多久仍是未知數，在港大簡介會中，港大代表亦未能答覆何時完工的問題。

另外，鄰近地方亦會有多項建築工程，例如港大校園活化工程、華富村重建計劃、數碼港擴展計劃、瑪麗醫院重建工程等，本區路面交通需求極大，預計交通擠塞將會日益惡化。如有緊急事故如水災、火警，緊急救援車輛將無法儘快到達。

5. 車流量大幅增加

預計域多利道及薄扶林道在施工期間，將會出現嚴重交通堵塞，而且必然會伸延至落成之後。此區域沒有任何港鐵設施，住戶及建築工人及將來落成後之科研及工作人員只能依賴駕車及公共交通工具進出，故薄扶林區再次面臨每天都交通嚴重阻塞的境況。

此外，根據香港大學估算，預計未來將有約 15,000 人使用國際创新中心。即使不是這些人全部都會使用公共交通，但可以肯定的是，這將大大增加目前已呈現不足的交通負荷。

6. 缺乏事先適當的諮詢

港大未有按照其向城規會之承諾，必須進行事前諮詢，並沒有直接接觸碧瑤灣及其他在薄扶林區住宅的業主立案法團及居民作諮詢，沒了解居民意見。碧瑤灣的居民在諮詢截止日期前不到 10 天才經一位前任區議員通知這事件，港大及南區區議會完全沒有進行事前諮詢，漠視民意及對居民的影響。

7. 削弱斜坡穩定性

多年前，碧瑤灣旁的斜坡曾發生致命山泥傾瀉事故。此大規模的施工可能會大大削弱邊坡的穩定性，恐怕或有危及居民的生命安全的危機。

結論

薄扶林區居民並不反對政府及國家大力推動創科及科研的計劃，但港大提出一個不適合作大型發展的綠化帶斜坡作為創新中心的選址，明顯是一個錯誤的選擇。

姓名: 梁樂之 (需填上香港身份證/護照所在的全名)

香港身份證/護照號碼: [REDACTED] (英文字母及首 3 個數字)

日期: 19/5/2024

電郵地址:

通訊地址:



反對在薄扶林興建港大國際创新中心

本人反對城規會批准修改薄扶林分區計劃大綱核准圖編號: No. S/H10/22，理由如下:

1. 選址不當

位於靠近住宅區的綠化帶位置，包括：碧瑤灣和附近的其他屋苑，例如嘉林閣和沙宣道之住宅物業。完工後，碧瑤灣的許多居民將直接面對上層建築或一箭之遙的車輛通道。這些設施，如氮氣罐和實驗室在運作時可能對附近居民造成潛在危險。

鑑於創新思維上、中、下游互動的重要性，國際创新中心應設在新田科技城，以符合香港的最佳利益，這才對是一個明確且更好的選擇。

2. 成本極高

此位於陡峭的植被斜坡，如此大規模及艱巨的場地平整工程將耗資龐大，由納稅人承擔不必要支出。其他位置的價格可能會更具經濟效益。

現時此位置無異是採取一條更加艱難和漫長的道路來推進該項目，無助於香港科技事業的快速發展。

3. 規模龐大並大量砍伐樹木

國際创新中心規模龐大，擬從沙宣道至碧瑤灣跨距超過大約 500 米，需要砍伐約 2000 棵樹，這將嚴重降低這片優美土地的現有景觀和生態價值，亦令大量雀鳥、蝴蝶及其他生物失去棲息地，嚴重破壞大自然生態，亦不符合政府減炭的目標。

4. 施工期間嚴重擾民

在工程建設期間，此住宅區域之住戶將會面對嚴重噪音、灰塵滋擾、大型建築機器、泥頭車等大型車輛等或引至交通擠塞等難以忍受之情況。此外，建設工作將持續多久仍是未知數，在港大簡介會中，港大代表亦未能答覆何時完工的問題。

另外，鄰近地方亦會有多項建築工程，例如港大校園活化工程、華富村重建計劃、數碼港擴展計劃、瑪麗醫院重建工程等，本區路面交通需求極大，預計交通擠塞將會日益惡化。如有緊急事故如水災、火警，緊急救援車輛將無法儘快到達。

5. 車流量大幅增加

預計域多利道及薄扶林道在施工期間，將會出現嚴重交通堵塞，而且必然會伸延至落成之後。此區域沒有任何港鐵設施，住戶及建築工人及將來落成後之科研及工作人員只能依賴駕車及公共交通工具進出，故薄扶林區再次面臨每天都交通嚴重阻塞的境況。

此外，根據香港大學估算，預計未來將有約 15,000 人使用國際创新中心。即使不是這些人全部都會使用公共交通，但可以肯定的是，這將大大增加目前已呈現不足的交通負荷。

6. 缺乏事先適當的諮詢

港大未有按照其向城規會之承諾，必須進行事前諮詢，並沒有直接接觸碧瑤灣及其他在薄扶林區住宅的業主立案法團及居民作諮詢，沒了解居民意見。碧瑤灣的居民在諮詢截止日期前不到 10 天才經一位前任區議員通知這事件，港大及南區區議會完全沒有進行事前諮詢，漠視民意及對居民的影響。

7. 削弱斜坡穩定性

多年前，碧瑤灣旁的斜坡曾發生致命山泥傾瀉事故。此大規模的施工可能會大大削弱邊坡的穩定性，恐怕或有危及居民的生命安全的危機。

結論

薄扶林區居民並不反對政府及國家大力推動創科及科研的計劃，但港大提出一個不適合作大型發展的綠化帶斜坡作為創新中心的選址，明顯是一個錯誤的選擇。

姓名: Chan Lai Ning Heidi (需填上香港身份證/護照所在的全名)

香港身份證/護照號碼: [REDACTED] (英文字母及首 3 個數字)

日期: 20/4/2024

電郵地址:

通訊地址:



Representation Number:
TPB/R/S/H10/22- R1638

Submission Number:
TPB/R/S/H10/22- S2012

反對在薄扶林興建港大國際创新中心

本人反對城規會批准修改薄扶林分區計劃大綱核准圖編號: No. S/H10/22，理由如下:

1. 選址不當

位於靠近住宅區的綠化帶位置，包括：碧瑤灣和附近的其他屋苑，例如嘉林閣和沙宣道之住宅物業。完工後，碧瑤灣的許多居民將直接面對上層建築或一箭之遙的車輛通道。這些設施，如氮氣罐和實驗室在運作時可能對附近居民造成潛在危險。

鑑於創新思維上、中、下游互動的重要性，國際创新中心應設在新田科技城，以符合香港的最佳利益，這才對是一個明確且更好的選擇。

2. 成本極高

此位於陡峭的植被斜坡，如此大規模及艱巨的場地平整工程將耗資龐大，由納稅人承擔不必要支出。其他位置的價格可能會更具經濟效益。

現時此位置無異是採取一條更加艱難和漫長的道路來推進該項目，無助於香港科技事業的快速發展。

3. 規模龐大並大量砍伐樹木

國際创新中心規模龐大，擬從沙宣道至碧瑤灣跨距超過大約 500 米，需要砍伐約 2000 棵樹，這將嚴重降低這片優美土地的現有景觀和生態價值，亦令大量雀鳥、蝴蝶及其他生物失去棲息地，嚴重破壞大自然生態，亦不符合政府減炭的目標。

4. 施工期間嚴重擾民

在工程建設期間，此住宅區域之住戶將會面對嚴重噪音、灰塵滋擾、大型建築機器、泥頭車等大型車輛等或引至交通擠塞等難以忍受之情況。此外，建設工作將持續多久仍是未知數，在港大簡介會中，港大代表亦未能答覆何時完工的問題。

另外，鄰近地方亦會有多項建築工程，例如港大校園活化工程、華富村重建計劃、數碼港擴展計劃、瑪麗醫院重建工程等，本區路面交通需求極大，預計交通擠塞將會日益惡化。如有緊急事故如水災、火警，緊急救援車輛將無法儘快到達。

5. 車流量大幅增加

預計域多利道及薄扶林道在施工期間，將會出現嚴重交通堵塞，而且必然會伸延至落成之後。此區域沒有任何港鐵設施，住戶及建築工人及將來落成後之科研及工作人員只能依賴駕車及公共交通工具進出，故薄扶林區再次面臨每天都交通嚴重阻塞的境況。

此外，根據香港大學估算，預計未來將有約 15,000 人使用國際创新中心。即使不是這些人全部都會使用公共交通，但可以肯定的是，這將大大增加目前已呈現不足的交通負荷。

6. 缺乏事先適當的諮詢

港大未有按照其向城規會之承諾，必須進行事前諮詢，並沒有直接接觸碧瑤灣及其他在薄扶林區住宅的業主立案法團及居民作諮詢，沒了解居民意見。碧瑤灣的居民在諮詢截止日期前不到 10 天才經一位前任區議員通知這事件，港大及南區區議會完全沒有進行事前諮詢，漠視民意及對居民的影響。

7. 削弱斜坡穩定性

多年前，碧瑤灣旁的斜坡曾發生致命山泥傾瀉事故。此大規模的施工可能會大大削弱邊坡的穩定性，恐怕或有危及居民的生命安全的危機。

結論

薄扶林區居民並不反對政府及國家大力推動創科及科研的計劃，但港大提出一個不適合作大型發展的綠化帶斜坡作為創新中心的選址，明顯是一個錯誤的選擇。

姓名: 周偉明 (需填上香港身份證/護照所在的全名)


香港身份證/護照號碼: [REDACTED] (英文字母及首 3 個數字)

日期: 19/5/2024

電郵地址: [REDACTED]

通訊地址: [REDACTED]

[REDACTED]



Representation Number:

TPB/R/S/H10/22- R1639

Submission Number:

TPB/R/S/H10/22- S2013

反對在薄扶林興建港大國際创新中心

本人反對城規會批准修改薄扶林分區計劃大綱核准圖編號: No. S/H10/22，理由如下:

1. 選址不當

位於靠近住宅區的綠化帶位置，包括：碧瑤灣和附近的其他屋苑，例如嘉林閣和沙宣道之住宅物業。完工後，碧瑤灣的許多居民將直接面對上層建築或一箭之遙的車輛通道。這些設施，如氮氣罐和實驗室在運作時可能對附近居民造成潛在危險。

鑑於創新思維上、中、下游互動的重要性，國際创新中心應設在新田科技城，以符合香港的最佳利益，這才對是一個明確且更好的選擇。

2. 成本極高

此位於陡峭的植被斜坡，如此大規模及艱巨的場地平整工程將耗資龐大，由納稅人承擔不必要支出。其他位置的價格可能會更具經濟效益。

現時此位置無異是採取一條更加艱難和漫長的道路來推進該項目，無助於香港科技事業的快速發展。

3. 規模龐大並大量砍伐樹木

國際创新中心規模龐大，擬從沙宣道至碧瑤灣跨距超過大約 500 米，需要砍伐約 2000 棵樹，這將嚴重降低這片優美土地的現有景觀和生態價值，亦令大量雀鳥、蝴蝶及其他生物失去棲息地，嚴重破壞大自然生態，亦不符合政府減炭的目標。

4. 施工期間嚴重擾民

在工程建設期間，此住宅區域之住戶將會面對嚴重噪音、灰塵滋擾、大型建築機器、泥頭車等大型車輛等或引至交通擠塞等難以忍受之情況。此外，建設工作將持續多久仍是未知數，在港大簡介會中，港大代表亦未能答覆何時完工的問題。

另外，鄰近地方亦會有多項建築工程，例如港大校園活化工程、華富村重建計劃、數碼港擴展計劃、瑪麗醫院重建工程等，本區路面交通需求極大，預計交通擠塞將會日益惡化。如有緊急事故如水災、火警，緊急救援車輛將無法儘快到達。

5. 車流量大幅增加

預計域多利道及薄扶林道在施工期間，將會出現嚴重交通堵塞，而且必然會伸延至落成之後。此區域沒有任何港鐵設施，住戶及建築工人及將來落成後之科研及工作人員只能依賴駕車及公共交通工具進出，故薄扶林區再次面臨每天都交通嚴重阻塞的境況。

此外，根據香港大學估算，預計未來將有約 15,000 人使用國際创新中心。即使不是這些人全部都會使用公共交通，但可以肯定的是，這將大大增加目前已呈現不足的交通負荷。

6. 缺乏事先適當的諮詢

港大未有按照其向城規會之承諾，必須進行事前諮詢，並沒有直接接觸碧瑤灣及其他在薄扶林區住宅的業主立案法團及居民作諮詢，沒了解居民意見。碧瑤灣的居民在諮詢截止日期前不到 10 天才經一位前任區議員通知這事件，港大及南區區議會完全沒有進行事前諮詢，漠視民意及對居民的影響。

7. 削弱斜坡穩定性

多年前，碧瑤灣旁的斜坡曾發生致命山泥傾瀉事故。此大規模的施工可能會大大削弱邊坡的穩定性，恐怕或有危及居民的生命安全的危機。

結論

薄扶林區居民並不反對政府及國家大力推動創科及科研的計劃，但港大提出一個不適合作大型發展的綠化帶斜坡作為創新中心的選址，明顯是一個錯誤的選擇。

姓名: 周之翰 (需填上香港身份證/護照所在的全名)

香港身份證/護照號碼: [REDACTED] (英文字母及首 3 個數字)

日期: 19/5/2024

電郵地址: [REDACTED]

通訊地址: [REDACTED]



Representation Number:
TPB/R/S/H10/22- R1640

Submission Number:
TPB/R/S/H10/22- S2014

反對在薄扶林興建港大國際创新中心

本人反對城規會批准修改薄扶林分區計劃大綱核准圖編號: No. S/H10/22，理由如下:

1. 選址不當

位於靠近住宅區的綠化帶位置，包括：碧瑤灣和附近的其他屋苑，例如嘉林閣和沙宣道之住宅物業。完工後，碧瑤灣的許多居民將直接面對上層建築或一箭之遙的車輛通道。這些設施，如氮氣罐和實驗室在運作時可能對附近居民造成潛在危險。

鑑於創新思維上、中、下游互動的重要性，國際创新中心應設在新田科技城，以符合香港的最佳利益，這才對是一個明確且更好的選擇。

2. 成本極高

此位於陡峭的植被斜坡，如此大規模及艱巨的場地平整工程將耗資龐大，由納稅人承擔不必要支出。其他位置的價格可能會更具經濟效益。

現時此位置無異是採取一條更加艱難和漫長的道路來推進該項目，無助於香港科技事業的快速發展。

3. 規模龐大並大量砍伐樹木

國際创新中心規模龐大，擬從沙宣道至碧瑤灣跨距超過大約 500 米，需要砍伐約 2000 棵樹，這將嚴重降低這片優美土地的現有景觀和生態價值，亦令大量雀鳥、蝴蝶及其他生物失去棲息地，嚴重破壞大自然生態，亦不符合政府減炭的目標。

4. 施工期間嚴重擾民

在工程建設期間，此住宅區域之住戶將會面對嚴重噪音、灰塵滋擾、大型建築機器、泥頭車等大型車輛等或引至交通擠塞等難以忍受之情況。此外，建設工作將持續多久仍是未知數，在港大簡介會中，港大代表亦未能答覆何時完工的問題。

另外，鄰近地方亦會有多項建築工程，例如港大校園活化工程、華富村重建計劃、數碼港擴展計劃、瑪麗醫院重建工程等，本區路面交通需求極大，預計交通擠塞將會日益惡化。如有緊急事故如水災、火警，緊急救援車輛將無法儘快到達。

5. 車流量大幅增加

預計域多利道及薄扶林道在施工期間，將會出現嚴重交通堵塞，而且必然會伸延至落成之後。此區域沒有任何港鐵設施，住戶及建築工人及將來落成後之科研及工作人員只能依賴駕車及公共交通工具進出，故薄扶林區再次面臨每天都交通嚴重阻塞的境況。

此外，根據香港大學估算，預計未來將有約 15,000 人使用國際创新中心。即使不是這些人全部都會使用公共交通，但可以肯定的是，這將大大增加目前已呈現不足的交通負荷。

6. 缺乏事先適當的諮詢

港大未有按照其向城規會之承諾，必須進行事前諮詢，並沒有直接接觸碧瑤灣及其他在薄扶林區住宅的業主立案法團及居民作諮詢，沒了解居民意見。碧瑤灣的居民在諮詢截止日期前不到 10 天才經一位前任區議員通知這事件，港大及南區區議會完全沒有進行事前諮詢，漠視民意及對居民的影響。

7. 削弱斜坡穩定性

多年前，碧瑤灣旁的斜坡曾發生致命山泥傾瀉事故。此大規模的施工可能會大大削弱邊坡的穩定性，恐怕或有危及居民的生命安全的危機。

結論

薄扶林區居民並不反對政府及國家大力推動創科及科研的計劃，但港大提出一個不適合作大型發展的綠化帶斜坡作為創新中心的選址，明顯是一個錯誤的選擇。

姓名: LAM TAI WAI STEPHEN (需填上香港身份證/護照所在的全名)

香港身份證/護照號碼: [REDACTED] (英文字母及首 3 個數字)

日期: 18/5/2024

電郵地址: [REDACTED]

通訊地址: [REDACTED]



反對在薄扶林興建港大國際创新中心

本人反對城規會批准修改薄扶林分區計劃大綱核准圖編號: No. S/H10/22，理由如下:

1. 選址不當

位於靠近住宅區的綠化帶位置，包括：碧瑤灣和附近的其他屋苑，例如嘉林閣和沙宣道之住宅物業。完工後，碧瑤灣的許多居民將直接面對上層建築或一箭之遙的車輛通道。這些設施，如氬氣罐和實驗室在運作時可能對附近居民造成潛在危險。

鑑於創新思維上、中、下游互動的重要性，國際创新中心應設在新田科技城，以符合香港的最佳利益，這才對是一個明確且更好的選擇。

2. 成本極高

此位於陡峭的植被斜坡，如此大規模及艱巨的場地平整工程將耗資龐大，由納稅人承擔不必要支出。其他位置的價格可能會更具經濟效益。

現時此位置無異是採取一條更加艱難和漫長的道路來推進該項目，無助於香港科技事業的快速發展。

3. 規模龐大並大量砍伐樹木

國際创新中心規模龐大，擬從沙宣道至碧瑤灣跨距超過大約 500 米，需要砍伐約 2000 棵樹，這將嚴重降低這片優美土地的現有景觀和生態價值，亦令大量雀鳥、蝴蝶及其他生物失去棲息地，嚴重破壞大自然生態，亦不符合政府減炭的目標。

4. 施工期間嚴重擾民

在工程建設期間，此住宅區域之住戶將會面對嚴重噪音、灰塵滋擾、大型建築機器、泥頭車等大型車輛等或引至交通擠塞等難以忍受之情況。此外，建設工作將持續多久仍是未知數，在港大簡介會中，港大代表亦未能答覆何時完工的問題。

另外，鄰近地方亦會有多項建築工程，例如港大校園活化工程、華富村重建計劃、數碼港擴展計劃、瑪麗醫院重建工程等，本區路面交通需求極大，預計交通擠塞將會日益惡化。如有緊急事故如水災、火警，緊急救援車輛將無法儘快到達。

5. 車流量大幅增加

預計域多利道及薄扶林道在施工期間，將會出現嚴重交通堵塞，而且必然會伸延至落成之後。此區域沒有任何港鐵設施，住戶及建築工人及將來落成後之科研及工作人員只能依賴駕車及公共交通工具進出，故薄扶林區再次面臨每天都交通嚴重阻塞的境況。

此外，根據香港大學估算，預計未來將有約 15,000 人使用國際创新中心。即使不是這些人全部都會使用公共交通，但可以肯定的是，這將大大增加目前已呈現不足的交通負荷。

6. 缺乏事先適當的諮詢

港大未有按照其向城規會之承諾，必須進行事前諮詢，並沒有直接接觸碧瑤灣及其他在薄扶林區住宅的業主立案法團及居民作諮詢，沒了解居民意見。碧瑤灣的居民在諮詢截止日期前不到 10 天才經一位前任區議員通知這事件，港大及南區區議會完全沒有進行事前諮詢，漠視民意及對居民的影響。

7. 削弱斜坡穩定性

多年前，碧瑤灣旁的斜坡曾發生致命山泥傾瀉事故。此大規模的施工可能會大大削弱邊坡的穩定性，恐怕或有危及居民的生命安全的危機。

結論

薄扶林區居民並不反對政府及國家大力推動創科及科研的計劃，但港大提出一個不適合作大型發展的綠化帶斜坡作為創新中心的選址，明顯是一個錯誤的選擇。

姓名: LAI NGAR YI LILLIAN (需填上香港身份證/護照所在的全名)

香港身份證/護照號碼: [REDACTED] (英文字母及首 3 個數字)

日期: 18/5/2024

電郵地址: [REDACTED]

通訊地址: [REDACTED]



反對在薄扶林興建港大國際创新中心

本人反對城規會批准修改薄扶林分區計劃大綱核准圖編號: No. S/H10/22，理由如下:

1. 選址不當

位於靠近住宅區的綠化帶位置，包括：碧瑤灣和附近的其他屋苑，例如嘉林閣和沙宣道之住宅物業。完工後，碧瑤灣的許多居民將直接面對上層建築或一箭之遙的車輛通道。這些設施，如氮氣罐和實驗室在運作時可能對附近居民造成潛在危險。

鑑於創新思維上、中、下游互動的重要性，國際创新中心應設在新田科技城，以符合香港的最佳利益，這才對是一個明確且更好的選擇。

2. 成本極高

此位於陡峭的植被斜坡，如此大規模及艱巨的場地平整工程將耗資龐大，由納稅人承擔不必要支出。其他位置的價格可能會更具經濟效益。

現時此位置無異是採取一條更加艱難和漫長的道路來推進該項目，無助於香港科技事業的快速發展。

3. 規模龐大並大量砍伐樹木

國際创新中心規模龐大，擬從沙宣道至碧瑤灣跨距超過大約 500 米，需要砍伐約 2000 棵樹，這將嚴重降低這片優美土地的現有景觀和生態價值，亦令大量雀鳥、蝴蝶及其他生物失去棲息地，嚴重破壞大自然生態，亦不符合政府減炭的目標。

4. 施工期間嚴重擾民

在工程建設期間，此住宅區域之住戶將會面對嚴重噪音、灰塵滋擾、大型建築機器、泥頭車等大型車輛等或引至交通擠塞等難以忍受之情況。此外，建設工作將持續多久仍是未知數，在港大簡介會中，港大代表亦未能答覆何時完工的問題。

另外，鄰近地方亦會有多項建築工程，例如港大校園活化工程、華富村重建計劃、數碼港擴展計劃、瑪麗醫院重建工程等，本區路面交通需求極大，預計交通擠塞將會日益惡化。如有緊急事故如水災、火警，緊急救援車輛將無法儘快到達。

5. 車流量大幅增加

預計域多利道及薄扶林道在施工期間，將會出現嚴重交通堵塞，而且必然會伸延至落成之後。此區域沒有任何港鐵設施，住戶及建築工人及將來落成後之科研及工作人員只能依賴駕車及公共交通工具進出，故薄扶林區再次面臨每天都交通嚴重阻塞的境況。

此外，根據香港大學估算，預計未來將有約 15,000 人使用國際创新中心。即使不是這些人全部都使用公共交通，但可以肯定的是，這將大大增加目前已呈現不足的交通負荷。

6. 缺乏事先適當的諮詢

港大未有按照其向城規會之承諾，必須進行事前諮詢，並沒有直接接觸碧瑤灣及其他在薄扶林區住宅的業主立案法團及居民作諮詢，沒了解居民意見。碧瑤灣的居民在諮詢截止日期前不到 10 天才經一位前任區議員通知這事件，港大及南區區議會完全沒有進行事前諮詢，漠視民意及對居民的影響。

7. 削弱斜坡穩定性

多年前，碧瑤灣旁的斜坡曾發生致命山泥傾瀉事故。此大規模的施工可能會大大削弱邊坡的穩定性，恐怕或有危及居民的生命安全的危機。

結論

薄扶林區居民並不反對政府及國家大力推動創科及科研的計劃，但港大提出一個不適合作大型發展的綠化帶斜坡作為創新中心的選址，明顯是一個錯誤的選擇。

姓名: Ni George Shih-Lin (需填上香港身份證/護照所在的全名)

香港身份證/護照號碼: [REDACTED] (英文字母及首 3 個數字)

日期: 19.5.2024

電郵地址: [REDACTED]

通訊地址: [REDACTED]



反對在薄扶林興建港大國際创新中心

本人反對城規會批准修改薄扶林分區計劃大綱核准圖編號: No. S/H10/22，理由如下:

1. 選址不當

位於靠近住宅區的綠化帶位置，包括：碧瑤灣和附近的其他屋苑，例如嘉林閣和沙宣道之住宅物業。完工後，碧瑤灣的許多居民將直接面對上層建築或一箭之遙的車輛通道。這些設施，如氮氣罐和實驗室在運作時可能對附近居民造成潛在危險。

鑑於創新思維上、中、下游互動的重要性，國際创新中心應設在新田科技城，以符合香港的最佳利益，這才對是一個明確且更好的選擇。

2. 成本極高

此位於陡峭的植被斜坡，如此大規模及艱巨的場地平整工程將耗資龐大，由納稅人承擔不必要支出。其他位置的價格可能會更具經濟效益。

現時此位置無異是採取一條更加艱難和漫長的道路來推進該項目，無助於香港科技事業的快速發展。

3. 規模龐大並大量砍伐樹木

國際创新中心規模龐大，擬從沙宣道至碧瑤灣跨距超過大約 500 米，需要砍伐約 2000 棵樹，這將嚴重降低這片優美土地的現有景觀和生態價值，亦令大量雀鳥、蝴蝶及其他生物失去棲息地，嚴重破壞大自然生態，亦不符合政府減炭的目標。

4. 施工期間嚴重擾民

在工程建設期間，此住宅區域之住戶將會面對嚴重噪音、灰塵滋擾、大型建築機器、泥頭車等大型車輛等或引至交通擠塞等難以忍受之情況。此外，建設工作將持續多久仍是未知數，在港大簡介會中，港大代表亦未能答覆何時完工的問題。

另外，鄰近地方亦會有多項建築工程，例如港大校園活化工程、華富村重建計劃、數碼港擴展計劃、瑪麗醫院重建工程等，本區路面交通需求極大，預計交通擠塞將會日益惡化。如有緊急事故如水災、火警，緊急救援車輛將無法儘快到達。

5. 車流量大幅增加

預計域多利道及薄扶林道在施工期間，將會出現嚴重交通堵塞，而且必然會伸延至落成之後。此區域沒有任何港鐵設施，住戶及建築工人及將來落成後之科研及工作人員只能依賴駕車及公共交通工具進出，故薄扶林區再次面臨每天都交通嚴重阻塞的境況。

此外，根據香港大學估算，預計未來將有約 15,000 人使用國際创新中心。即使不是這些人全部都會使用公共交通，但可以肯定的是，這將大大增加目前已呈現不足的交通負荷。

6. 缺乏事先適當的諮詢

港大未有按照其向城規會之承諾，必須進行事前諮詢，並沒有直接接觸碧瑤灣及其他在薄扶林區住宅的業主立案法團及居民作諮詢，沒了解居民意見。碧瑤灣的居民在諮詢截止日期前不到 10 天才經一位前任區議員通知這事件，港大及南區區議會完全沒有進行事前諮詢，漠視民意及對居民的影響。

7. 削弱斜坡穩定性

多年前，碧瑤灣旁的斜坡曾發生致命山泥傾瀉事故。此大規模的施工可能會大大削弱邊坡的穩定性，恐怕或有危及居民的生命安全的危機。

結論

薄扶林區居民並不反對政府及國家大力推動創科及科研的計劃，但港大提出一個不適合作大型發展的綠化帶斜坡作為創新中心的選址，明顯是一個錯誤的選擇。

姓名: Cheung Sophia (需填上香港身份證/護照所在的全名)

香港身份證/護照號碼: [REDACTED] (英文字母及首 3 個數字)

日期: 19 May 2022

電郵地址: _____

通訊地址: [REDACTED]



反對在薄扶林興建港大國際创新中心

本人反對城規會批准修改薄扶林分區計劃大綱核准圖編號: No. S/H10/22，理由如下:

1. 選址不當

位於靠近住宅區的綠化帶位置，包括：碧瑤灣和附近的其他屋苑，例如嘉林閣和沙宣道之住宅物業。完工後，碧瑤灣的許多居民將直接面對上層建築或一箭之遙的車輛通道。這些設施，如氮氣罐和實驗室在運作時可能對附近居民造成潛在危險。

鑑於創新思維上、中、下游互動的重要性，國際创新中心應設在新田科技城，以符合香港的最佳利益，這才對是一個明確且更好的選擇。

2. 成本極高

此位於陡峭的植被斜坡，如此大規模及艱巨的場地平整工程將耗資龐大，由納稅人承擔不必要支出。其他位置的價格可能會更具經濟效益。

現時此位置無異是採取一條更加艱難和漫長的道路來推進該項目，無助於香港科技事業的快速發展。

3. 規模龐大並大量砍伐樹木

國際创新中心規模龐大，擬從沙宣道至碧瑤灣跨距超過大約 500 米，需要砍伐約 2000 棵樹，這將嚴重降低這片優美土地的現有景觀和生態價值，亦令大量雀鳥、蝴蝶及其他生物失去棲息地，嚴重破壞大自然生態，亦不符合政府減炭的目標。

4. 施工期間嚴重擾民

在工程建設期間，此住宅區域之住戶將會面對嚴重噪音、灰塵滋擾、大型建築機器、泥頭車等大型車輛等或引至交通擠塞等難以忍受之情況。此外，建設工作將持續多久仍是未知數，在港大簡介會中，港大代表亦未能答覆何時完工的問題。

另外，鄰近地方亦會有多項建築工程，例如港大校園活化工程、華富村重建計劃、數碼港擴展計劃、瑪麗醫院重建工程等，本區路面交通需求極大，預計交通擠塞將會日益惡化。如有緊急事故如水災、火警，緊急救援車輛將無法儘快到達。

5. 車流量大幅增加

預計域多利道及薄扶林道在施工期間，將會出現嚴重交通堵塞，而且必然會伸延至落成之後。此區域沒有任何港鐵設施，住戶及建築工人及將來落成後之科研及工作人員只能依賴駕車及公共交通工具進出，故薄扶林區再次面臨每天都交通嚴重阻塞的境況。

此外，根據香港大學估算，預計未來將有約 15,000 人使用國際创新中心。即使不是這些人全部都會使用公共交通，但可以肯定的是，這將大大增加目前已呈現不足的交通負荷。

6. 缺乏事先適當的諮詢

港大未有按照其向城規會之承諾， 必須進行事前諮詢， 並沒有直接接觸碧瑤灣及其他在薄扶林區住宅的業主立案法團及居民作諮詢， 沒了解居民意見。碧瑤灣的居民在諮詢截止日期前不到 10 天才經一位前任區議員通知這事件，港大及南區區議會完全沒有進行事前諮詢，漠視民意及對居民的影響。

7. 削弱斜坡穩定性

多年前，碧瑤灣旁的斜坡曾發生致命山泥傾瀉事故。 此大規模的施工可能會大大削弱邊坡的穩定性，恐怕或有危及居民的生命安全的危機。

結論

薄扶林區居民並不反對政府及國家大力推動創科及科研的計劃， 但港大提出一個不適合作大型發展的綠化帶斜坡作為創新中心的選址， 明顯是一個錯誤的選擇。

姓名: SI Tou Man Wai (需填上香港身份證/護照所在的全名)

香港身份證/護照號碼: [REDACTED] (英文字母及首 3 個數字)

日期: _____

電郵地址: [REDACTED]

通訊地址: [REDACTED]



反對在薄扶林興建港大國際创新中心

本人反對城規會批准修改薄扶林分區計劃大綱核准圖編號: No. S/H10/22，理由如下:

1. 選址不當

位於靠近住宅區的綠化帶位置，包括：碧瑤灣和附近的其他屋苑，例如嘉林閣和沙宣道之住宅物業。完工後，碧瑤灣的許多居民將直接面對上層建築或一箭之遙的車輛通道。這些設施，如氮氣罐和實驗室在運作時可能對附近居民造成潛在危險。

鑑於創新思維上、中、下游互動的重要性，國際创新中心應設在新田科技城，以符合香港的最佳利益，這才對是一個明確且更好的選擇。

2. 成本極高

此位於陡峭的植被斜坡，如此大規模及艱巨的場地平整工程將耗資龐大，由納稅人承擔不必要支出。其他位置的價格可能會更具經濟效益。

現時此位置無異是採取一條更加艱難和漫長的道路來推進該項目，無助於香港科技事業的快速發展。

3. 規模龐大並大量砍伐樹木

國際创新中心規模龐大，擬從沙宣道至碧瑤灣跨距超過大約 500 米，需要砍伐約 2000 棵樹，這將嚴重降低這片優美土地的現有景觀和生態價值，亦令大量雀鳥、蝴蝶及其他生物失去棲息地，嚴重破壞大自然生態，亦不符合政府減炭的目標。

4. 施工期間嚴重擾民

在工程建設期間，此住宅區域之住戶將會面對嚴重噪音、灰塵滋擾、大型建築機器、泥頭車等大型車輛等或引至交通擠塞等難以忍受之情況。此外，建設工作將持續多久仍是未知數，在港大簡介會中，港大代表亦未能答覆何時完工的問題。

另外，鄰近地方亦會有多項建築工程，例如港大校園活化工程、華富村重建計劃、數碼港擴展計劃、瑪麗醫院重建工程等，本區路面交通需求極大，預計交通擠塞將會日益惡化。如有緊急事故如水災、火警，緊急救援車輛將無法儘快到達。

5. 車流量大幅增加

預計域多利道及薄扶林道在施工期間，將會出現嚴重交通堵塞，而且必然會伸延至落成之後。此區域沒有任何港鐵設施，住戶及建築工人及將來落成後之科研及工作人員只能依賴駕車及公共交通工具進出，故薄扶林區再次面臨每天都交通嚴重阻塞的境況。

此外，根據香港大學估算，預計未來將有約 15,000 人使用國際创新中心。即使不是這些人全部都會使用公共交通，但可以肯定的是，這將大大增加目前已呈現不足的交通負荷。

6. 缺乏事先適當的諮詢

港大未有按照其向城規會之承諾，必須進行事前諮詢，並沒有直接接觸碧瑤灣及其他在薄扶林區住宅的業主立案法團及居民作諮詢，沒了解居民意見。碧瑤灣的居民在諮詢截止日期前不到 10 天才經一位前任區議員通知這事件，港大及南區區議會完全沒有進行事前諮詢，漠視民意及對居民的影響。

7. 削弱斜坡穩定性

多年前，碧瑤灣旁的斜坡曾發生致命山泥傾瀉事故。此大規模的施工可能會大大削弱邊坡的穩定性，恐怕或有危及居民的生命安全的危機。

結論

薄扶林區居民並不反對政府及國家大力推動創科及科研的計劃，但港大提出一個不適合作大型發展的綠化帶斜坡作為創新中心的選址，明顯是一個錯誤的選擇。

姓名: Si Tingting (需填上香港身份證/護照所在的全名)

香港身份證/護照號碼: [REDACTED] (英文字母及首 3 個數字)

日期: 10 May 2024

電郵地址: [REDACTED]
通訊地址: [REDACTED]



Opposition to the Constructing HKU Global Innovation Center (GIC) in Pok Fu Lam

反對在薄扶林興建港大國際创新中心

本人反對城規會批准修改薄扶林分區計劃大綱核准圖編號: No. S/H10/22，理由如下:

1. 選址不當 (Inappropriate Location)

位於靠近住宅區的綠化帶位置，包括：碧瑤灣和附近的其他屋苑，例如嘉林閣和沙宣道之住宅物業。完工後，碧瑤灣的許多居民將直接面對上層建築或一箭之遙的車輛通道。這些設施，如氬氣罐和實驗室在運作時可能對附近居民造成潛在危險。

鑑於創新思維上、中、下游互動的重要性，國際创新中心應設在新田科技城，以符合香港的最佳利益，這才對是一個明確且更好的選擇。

2. 成本極高 (Very high cost)

此位於陡峭的植被斜坡，如此大規模及艱巨的場地平整工程將耗資龐大，由納稅人承擔不必要支出。其他位置的價格可能會更具經濟效益。

現時此位置無異是採取一條更加艱難和漫長的道路來推進該項目，無助於香港科技事業的快速發展。

3. 規模龐大並大量砍伐樹木 (Large Scale and massive tree removal)

國際创新中心規模龐大，擬從沙宣道至碧瑤灣跨距超過大約 500 米，需要砍伐約 2000 棵樹，這將嚴重降低這片優美土地的現有景觀和生態價值，亦令大量雀鳥、蝴蝶及其他生物失去棲息地，嚴重破壞大自然生態，亦不符合政府減炭的目標。

4. 施工期間嚴重擾民 (Nuisance and damage to the environment)

在工程建設期間，此住宅區域之住戶將會面對嚴重噪音、灰塵滋擾、大型建築機器、泥頭車等大型車輛等或引至交通擠塞等難以忍受之情況。此外，建設工作將持續多久仍是未知數，在港大簡介會中，港大代表亦未能答覆何時完工的問題。

另外，鄰近地方亦會有多項建築工程，例如港大校園活化工程、華富村重建計劃、數碼港擴展計劃、瑪麗醫院重建工程等，本區路面交通需求極大，預計交通擠塞將會日益惡化。如有緊急事故如水災、火警，緊急救援車輛將無法儘快到達。

5. 車流量大幅增加 (Huge increase in traffic flow)

預計域多利道及薄扶林道在施工期間，將會出現嚴重交通堵塞，而且必然會伸延至落成之後。此區域沒有任何港鐵設施，住戶及建築工人及將來落成後之科研及工作人員只能依賴駕車及公共交通工具進出，故薄扶林區再次面臨每天都交通嚴重阻塞的境況。

此外，根據香港大學估算，預計未來將有約 15,000 人使用國際创新中心。即使不是這些人全部都會使用公共交通，但可以肯定的是，這將大大增加目前已呈現不足的交通負荷。

6. 缺乏事先適當的諮詢 (Lack of prior proper Consultation)

港大未有按照其向城規會之承諾，必須進行事前諮詢，並沒有直接接觸碧瑤灣及其他在薄扶林區住宅的業主立案法團及居民作諮詢，沒了解居民意見。碧瑤灣的居民在諮詢截止日期前不到 10 天才經一位前任區議員通知這事件，港大及南區區議會完全沒有進行事前諮詢，漠視民意及對居民的影響。

7. 削弱斜坡穩定性 (Weakening Slope Stability)

多年前，碧瑤灣旁的斜坡曾發生致命山泥傾瀉事故。此大規模的施工可能會大大削弱邊坡的穩定性，恐怕或有危及居民的生命安全的危機。

結論

薄扶林區居民並不反對政府及國家大力推動創科及科研的計劃，但港大提出一個不適合作大型發展的綠化帶斜坡作為創新中心的選址，明顯是一個錯誤的選擇。

姓名: (Name) CHAU Chun Carson (Full name on Hong Kong ID card)
(需填上香港身份證/護照所在的全名)
香港身份證/護照號碼: [REDACTED] (English letters and first 3 digits)
(英文字母及首 3 個數字)
日期: (Date) 20/5/24
電郵地址: (Email Address) [REDACTED]
通訊地址: (Correspondence Address) [REDACTED]



Opposition to the Constructing HKU Global Innovation Center (GIC) in Pok Fu Lam

反對在薄扶林興建港大國際創新中心

本人反對城規會批准修改薄扶林分區計劃大綱核准圖編號: No. S/H10/22，理由如下:

1. 選址不當 (Inappropriate Location)

位於靠近住宅區的綠化帶位置，包括：碧瑤灣和附近的其他屋苑，例如嘉林閣和沙宣道之住宅物業。完工後，碧瑤灣的許多居民將直接面對上層建築或一箭之遙的車輛通道。這些設施，如氮氣罐和實驗室在運作時可能對附近居民造成潛在危險。

鑑於創新思維上、中、下游互動的重要性，國際創新中心應設在新田科技城，以符合香港的最佳利益，這才對是一個明確且更好的選擇。

2. 成本極高 (Very high cost)

此位於陡峭的植被斜坡，如此大規模及艱巨的場地平整工程將耗資龐大，由納稅人承擔不必要支出。其他位置的價格可能會更具經濟效益。

現時此位置無異是採取一條更加艱難和漫長的道路來推進該項目，無助於香港科技事業的快速發展。

3. 規模龐大並大量砍伐樹木 (Large Scale and massive tree removal)

國際創新中心規模龐大，擬從沙宣道至碧瑤灣跨距超過大約 500 米，需要砍伐約 2000 棵樹，這將嚴重降低這片優美土地的現有景觀和生態價值，亦令大量雀鳥、蝴蝶及其他生物失去棲息地，嚴重破壞大自然生態，亦不符合政府減炭的目標。

4. 施工期間嚴重擾民 (Nuisance and damage to the environment)

在工程建設期間，此住宅區域之住戶將會面對嚴重噪音、灰塵滋擾、大型建築機器、泥頭車等大型車輛等或引至交通擠塞等難以忍受之情況。此外，建設工作將持續多久仍是未知數，在港大簡介會中，港大代表亦未能答覆何時完工的問題。

另外，鄰近地方亦會有多項建築工程，例如港大校園活化工程、華富村重建計劃、數碼港擴展計劃、瑪麗醫院重建工程等，本區路面交通需求極大，預計交通擠塞將會日益惡化。如有緊急事故如水災、火警，緊急救援車輛將無法儘快到達。

5. 車流量大幅增加 (Huge increase in traffic flow)

預計域多利道及薄扶林道在施工期間，將會出現嚴重交通堵塞，而且必然會伸延至落成之後。此區域沒有任何港鐵設施，住戶及建築工人及將來落成後之科研及工作人員只能依賴駕車及公共交通工具進出，故薄扶林區再次面臨每天都交通嚴重阻塞的境況。

此外，根據香港大學估算，預計未來將有約 15,000 人使用國際創新中心。即使不是這些人全部都使用公共交通，但可以肯定的是，這將大大增加目前已呈現不足的交通負荷。

6. 缺乏事先適當的諮詢 (Lack of prior proper consultation)

港大未有按照其向城規會之承諾，必須進行事前諮詢，並沒有直接接觸碧瑤灣及其他在薄扶林區住宅的業主立案法團及居民作諮詢，沒了解居民意見。碧瑤灣的居民在諮詢截止日期前不到 10 天才經一位前任區議員通知這事件，港大及南區區議會完全沒有進行事前諮詢，漠視民意及對居民的影響。

7. 削弱斜坡穩定性 (Weakening Slope Stability)

多年前，碧瑤灣旁的斜坡曾發生致命山泥傾瀉事故。此大規模的施工可能會大大削弱邊坡的穩定性，恐怕或有危及居民的生命安全的危機。

結論

薄扶林區居民並不反對政府及國家大力推動創科及科研的計劃，但港大提出一個不適合作大型發展的綠化帶斜坡作為創新中心的選址，明顯是一個錯誤的選擇。

姓名: (Name) CUSU ^{Cok Nick} ~~Chan~~ (Full name on Hong Kong ID card)
(需填上香港身份證/護照所在的全名)

香港身份證/護照號碼: [REDACTED] (English letters and first 3 digits)
(英文字母及首 3 個數字)

日期: (Date) 21/5/24

電郵地址: (Email Address) [REDACTED]

通訊地址: (Correspondence Address) [REDACTED]



Opposition to the Constructing HKU Global Innovation Center (GIC) in Pok Fu Lam

反對在薄扶林興建港大國際創新中心

本人反對城規會批准修改薄扶林分區計劃大綱核准圖編號: No. S/H10/22，理由如下:

1. 選址不當 (Inappropriate Location)

位於靠近住宅區的綠化帶位置，包括：碧瑤灣和附近的其他屋苑，例如嘉林閣和沙宣道之住宅物業。完工後，碧瑤灣的許多居民將直接面對上層建築或一箭之遙的車輛通道。這些設施，如氮氣罐和實驗室在運作時可能對附近居民造成潛在危險。

鑑於創新思維上、中、下游互動的重要性，國際創新中心應設在新田科技城，以符合香港的最佳利益，這才對是一個明確且更好的選擇。

2. 成本極高 (Very high cost)

此位於陡峭的植被斜坡，如此大規模及艱巨的場地平整工程將耗資龐大，由納稅人承擔不必要支出。其他位置的價格可能會更具經濟效益。

現時此位置無異是採取一條更加艱難和漫長的道路來推進該項目，無助於香港科技事業的快速發展。

3. 規模龐大並大量砍伐樹木 (Large scale and massive tree removal)

國際創新中心規模龐大，擬從沙宣道至碧瑤灣跨距超過大約 500 米，需要砍伐約 2000 棵樹，這將嚴重降低這片優美土地的現有景觀和生態價值，亦令大量雀鳥、蝴蝶及其他生物失去棲息地，嚴重破壞大自然生態，亦不符合政府減炭的目標。

4. 施工期間嚴重擾民 (Nuisance and Damage to the Environment)

在工程建設期間，此住宅區域之住戶將會面對嚴重噪音、灰塵滋擾、大型建築機器、泥頭車等大型車輛等或引至交通擠塞等難以忍受之情況。此外，建設工作將持續多久仍是未知數，在港大簡介會中，港大代表亦未能答覆何時完工的問題。

另外，鄰近地方亦會有多項建築工程，例如港大校園活化工程、華富村重建計劃、數碼港擴展計劃、瑪麗醫院重建工程等，本區路面交通需求極大，預計交通擠塞將會日益惡化。如有緊急事故如水災、火警，緊急救援車輛將無法儘快到達。

5. 車流量大幅增加 (Huge increase in traffic flow)

預計域多利道及薄扶林道在施工期間，將會出現嚴重交通堵塞，而且必然會伸延至落成之後。此區域沒有任何港鐵設施，住戶及建築工人及將來落成後之科研及工作人員只能依賴駕車及公共交通工具進出，故薄扶林區再次面臨每天都交通嚴重阻塞的境況。

此外，根據香港大學估算，預計未來將有約 15,000 人使用國際創新中心。即使不是這些人全部都會使用公共交通，但可以肯定的是，這將大大增加目前已呈現不足的交通負荷。

6. 缺乏事先適當的諮詢 (Lack of prior proper consultation)

港大未有按照其向城規會之承諾，必須進行事前諮詢，並沒有直接接觸碧瑤灣及其他在薄扶林區住宅的業主立案法團及居民作諮詢，沒了解居民意見。碧瑤灣的居民在諮詢截止日期前不到 10 天才經一位前任區議員通知這事件，港大及南區區議會完全沒有進行事前諮詢，漠視民意及對居民的影響。

7. 削弱斜坡穩定性 (Weakening Slope stability)

多年前，碧瑤灣旁的斜坡曾發生致命山泥傾瀉事故。此大規模的施工可能會大大削弱邊坡的穩定性，恐怕或有危及居民的生命安全的危機。

結論

薄扶林區居民並不反對政府及國家大力推動創科及科研的計劃，但港大提出一個不適合大型發展的綠化帶斜坡作為創新中心的選址，明顯是一個錯誤的選擇。

姓名: (Name) CHAN KATE KAREN (Full name on Hong Kong ID card)
(需填上香港身份證/護照所在的全名)

(HK ID number) [REDACTED] (English letters and first 3 digits)
香港身份證/護照號碼: (英文字母及首 3 個數字)

日期: (Date) 20/5/24

電郵地址: (Email Address) [REDACTED]

通訊地址: (Correspondence Address) [REDACTED]



反對在薄扶林興建港大國際创新中心

本人反對城規會批准修改薄扶林分區計劃大綱核准圖編號: No. S/H10/22，理由如下:

1. 選址不當

位於靠近住宅區的綠化帶位置，包括：碧瑤灣和附近的其他屋苑，例如嘉林閣和沙宣道之住宅物業。完工後，碧瑤灣的許多居民將直接面對上層建築或一箭之遙的車輛通道。這些設施，如氮氣罐和實驗室在運作時可能對附近居民造成潛在危險。

鑑於創新思維上、中、下游互動的重要性，國際创新中心應設在新田科技城，以符合香港的最佳利益，這才對是一個明確且更好的選擇。

2. 成本極高

此位於陡峭的植被斜坡，如此大規模及艱巨的場地平整工程將耗資龐大，由納稅人承擔不必要支出。其他位置的價格可能會更具經濟效益。

現時此位置無異是採取一條更加艱難和漫長的道路來推進該項目，無助於香港科技事業的快速發展。

3. 規模龐大並大量砍伐樹木

國際创新中心規模龐大，擬從沙宣道至碧瑤灣跨距超過大約 500 米，需要砍伐約 2000 棵樹，這將嚴重降低這片優美土地的現有景觀和生態價值，亦令大量雀鳥、蝴蝶及其他生物失去棲息地，嚴重破壞大自然生態，亦不符合政府減炭的目標。

4. 施工期間嚴重擾民

在工程建設期間，此住宅區域之住戶將會面對嚴重噪音、灰塵滋擾、大型建築機器、泥頭車等大型車輛等或引至交通擠塞等難以忍受之情況。此外，建設工作將持續多久仍是未知數，在港大簡介會中，港大代表亦未能答覆何時完工的問題。

另外，鄰近地方亦會有多項建築工程，例如港大校園活化工程、華富村重建計劃、數碼港擴展計劃、瑪麗醫院重建工程等，本區路面交通需求極大，預計交通擠塞將會日益惡化。如有緊急事故如水災、火警，緊急救援車輛將無法儘快到達。

5. 車流量大幅增加

預計域多利道及薄扶林道在施工期間，將會出現嚴重交通堵塞，而且必然會伸延至落成之後。此區域沒有任何港鐵設施，住戶及建築工人及將來落成後之科研及工作人員只能依賴駕車及公共交通工具進出，故薄扶林區再次面臨每天都交通嚴重阻塞的境況。

此外，根據香港大學估算，預計未來將有約 15,000 人使用國際创新中心。即使不是這些人全部都使用公共交通，但可以肯定的是，這將大大增加目前已呈現不足的交通負荷。

6. 缺乏事先適當的諮詢

港大未有按照其向城規會之承諾，必須進行事前諮詢，並沒有直接接觸碧瑤灣及其他在薄扶林區住宅的業主立案法團及居民作諮詢，沒了解居民意見。碧瑤灣的居民在諮詢截止日期前不到 10 天才經一位前任區議員通知這事件，港大及南區區議會完全沒有進行事前諮詢，漠視民意及對居民的影響。

7. 削弱斜坡穩定性

多年前，碧瑤灣旁的斜坡曾發生致命山泥傾瀉事故。此大規模的施工可能會大大削弱邊坡的穩定性，恐怕或有危及居民的生命安全的危機。

結論

薄扶林區居民並不反對政府及國家大力推動創科及科研的計劃，但港大提出一個不適合作大型發展的綠化帶斜坡作為創新中心的選址，明顯是一個錯誤的選擇。

姓名: Marvin Lam Chun Yuen (需填上香港身份證/護照所在的全名)

香港身份證/護照號碼: [REDACTED] (英文字母及首 3 個數字)

日期: 19-5-2024

電郵地址: [REDACTED]

通訊地址: [REDACTED]



反對在薄扶林興建港大國際創新中心

本人反對城規會批准修改薄扶林分區計劃大綱核准圖編號: No. S/H10/22，理由如下:

1. 選址不當

位於靠近住宅區的綠化帶位置，包括：碧瑤灣和附近的其他屋苑，例如嘉林閣和沙宣道之住宅物業。完工後，碧瑤灣的許多居民將直接面對上層建築或一箭之遙的車輛通道。這些設施，如氮氣罐和實驗室在運作時可能對附近居民造成潛在危險。

鑑於創新思維上、中、下游互動的重要性，國際創新中心應設在新田科技城，以符合香港的最佳利益，這才對是一個明確且更好的選擇。

2. 成本極高

此位於陡峭的植被斜坡，如此大規模及艱巨的場地平整工程將耗資龐大，由納稅人承擔不必要支出。其他位置的價格可能會更具經濟效益。

現時此位置無異是採取一條更加艱難和漫長的道路來推進該項目，無助於香港科技事業的快速發展。

3. 規模龐大並大量砍伐樹木

國際創新中心規模龐大，擬從沙宣道至碧瑤灣跨距超過大約 500 米，需要砍伐約 2000 棵樹，這將嚴重降低這片優美土地的現有景觀和生態價值，亦令大量雀鳥、蝴蝶及其他生物失去棲息地，嚴重破壞大自然生態，亦不符合政府減炭的目標。

4. 施工期間嚴重擾民

在工程建設期間，此住宅區域之住戶將會面對嚴重噪音、灰塵滋擾、大型建築機器、泥頭車等大型車輛等或引至交通擠塞等難以忍受之情況。此外，建設工作將持續多久仍是未知數，在港大簡介會中，港大代表亦未能答覆何時完工的問題。

另外，鄰近地方亦會有多項建築工程，例如港大校園活化工程、華富村重建計劃、數碼港擴展計劃、瑪麗醫院重建工程等，本區路面交通需求極大，預計交通擠塞將會日益惡化。如有緊急事故如水災、火警，緊急救援車輛將無法儘快到達。

5. 車流量大幅增加

預計域多利道及薄扶林道在施工期間，將會出現嚴重交通堵塞，而且必然會伸延至落成之後。此區域沒有任何港鐵設施，住戶及建築工人及將來落成後之科研及工作人員只能依賴駕車及公共交通工具進出，故薄扶林區再次面臨每天都交通嚴重阻塞的境況。

此外，根據香港大學估算，預計未來將有約 15,000 人使用國際創新中心。即使不是這些人全部都會使用公共交通，但可以肯定的是，這將大大增加目前已呈現不足的交通負荷。

6. 缺乏事先適當的諮詢

港大未有按照其向城規會之承諾，必須進行事前諮詢，並沒有直接接觸碧瑤灣及其他在薄扶林區住宅的業主立案法團及居民作諮詢，沒了解居民意見。碧瑤灣的居民在諮詢截止日期前不到 10 天才經一位前任區議員通知這事件，港大及南區區議會完全沒有進行事前諮詢，漠視民意及對居民的影響。

7. 削弱斜坡穩定性

多年前，碧瑤灣旁的斜坡曾發生致命山泥傾瀉事故。此大規模的施工可能會大大削弱邊坡的穩定性，恐怕或有危及居民的生命安全的危機。

結論

薄扶林區居民並不反對政府及國家大力推動創科及科研的計劃，但港大提出一個不適合作大型發展的綠化帶斜坡作為創新中心的選址，明顯是一個錯誤的選擇。

姓名: Lim She Theng (需填上香港身份證/護照所在的全名)

香港身份證/護照號碼: [REDACTED] (英文字母及首 3 個數字)

日期: 19-5-2024

電郵地址: [REDACTED]

通訊地址: [REDACTED]



反對在薄扶林興建港大國際创新中心

本人反對城規會批准修改薄扶林分區計劃大綱核准圖編號: No. S/H10/22，理由如下:

1. 選址不當

位於靠近住宅區的綠化帶位置，包括：碧瑤灣和附近的其他屋苑，例如嘉林閣和沙宣道之住宅物業。完工後，碧瑤灣的許多居民將直接面對上層建築或一箭之遙的車輛通道。這些設施，如氮氣罐和實驗室在運作時可能對附近居民造成潛在危險。

鑑於創新思維上、中、下游互動的重要性，國際创新中心應設在新田科技城，以符合香港的最佳利益，這才對是一個明確且更好的選擇。

2. 成本極高

此位於陡峭的植被斜坡，如此大規模及艱巨的場地平整工程將耗資龐大，由納稅人承擔不必要支出。其他位置的價格可能會更具經濟效益。

現時此位置無異是採取一條更加艱難和漫長的道路來推進該項目，無助於香港科技事業的快速發展。

3. 規模龐大並大量砍伐樹木

國際创新中心規模龐大，擬從沙宣道至碧瑤灣跨距超過大約 500 米，需要砍伐約 2000 棵樹，這將嚴重降低這片優美土地的現有景觀和生態價值，亦令大量雀鳥、蝴蝶及其他生物失去棲息地，嚴重破壞大自然生態，亦不符合政府減炭的目標。

4. 施工期間嚴重擾民

在工程建設期間，此住宅區域之住戶將會面對嚴重噪音、灰塵滋擾、大型建築機器、泥頭車等大型車輛等或引至交通擠塞等難以忍受之情況。此外，建設工作將持續多久仍是未知數，在港大簡介會中，港大代表亦未能答覆何時完工的問題。

另外，鄰近地方亦會有多項建築工程，例如港大校園活化工程、華富村重建計劃、數碼港擴展計劃、瑪麗醫院重建工程等，本區路面交通需求極大，預計交通擠塞將會日益惡化。如有緊急事故如水災、火警，緊急救援車輛將無法儘快到達。

5. 車流量大隔增加

預計域多利道及薄扶林道在施工期間，將會出現嚴重交通堵塞，而且必然會伸延至落成之後。此區域沒有任何港鐵設施，住戶及建築工人及將來落成後之科研及工作人員只能依賴駕車及公共交通工具進出，故薄扶林區再次面臨每天都交通嚴重阻塞的境況。

此外，根據香港大學估算，預計未來將有約 15,000 人使用國際创新中心。即使不是這些人全部都使用公共交通，但可以肯定的是，這將大大增加目前已呈現不足的交通負荷。

6. 缺乏事先適當的諮詢

港大未有按照其向城規會之承諾，必須進行事前諮詢，並沒有直接接觸碧瑤灣及其他在薄扶林區住宅的業主立案法團及居民作諮詢，沒了解居民意見。碧瑤灣的居民在諮詢截止日期前不到 10 天才經一位前任區議員通知這事件，港大及南區區議會完全沒有進行事前諮詢，漠視民意及對居民的影響。

7. 削弱斜坡穩定性

多年前，碧瑤灣旁的斜坡曾發生致命山泥傾瀉事故。此大規模的施工可能會大大削弱邊坡的穩定性，恐怕或有危及居民的生命安全的危機。

結論

薄扶林區居民並不反對政府及國家大力推動創科及科研的計劃，但港大提出一個不適合作大型發展的綠化帶斜坡作為創新中心的選址，明顯是一個錯誤的選擇。

姓名: Ng Yan Hiu Sally (需填上香港身份證/護照所在的全名)

香港身份證/護照號碼: [REDACTED] (英文字母及首 3 個數字)

日期: 19-5-2024

電郵地址:

通訊地址:



Representation Number:

TPB/R/S/H10/22- R1652

Submission Number:

TPB/R/S/H10/22- S2028

反對在薄扶林興建港大國際创新中心

本人反對城規會批准修改薄扶林分區計劃大綱核准圖編號: No. S/H10/22，理由如下:

1. 選址不當

位於靠近住宅區的綠化帶位置，包括：碧瑤灣和附近的其他屋苑，例如嘉林閣和沙宣道之住宅物業。完工後，碧瑤灣的許多居民將直接面對上層建築或一箭之遙的車輛通道。這些設施，如氮氣罐和實驗室在運作時可能對附近居民造成潛在危險。

鑑於創新思維上、中、下游互動的重要性，國際创新中心應設在新田科技城，以符合香港的最佳利益，這才對是一個明確且更好的選擇。

2. 成本極高

此位於陡峭的植被斜坡，如此大規模及艱巨的場地平整工程將耗資龐大，由納稅人承擔不必要支出。其他位置的價格可能會更具經濟效益。

現時此位置無異是採取一條更加艱難和漫長的道路來推進該項目，無助於香港科技事業的快速發展。

3. 規模龐大並大量砍伐樹木

國際创新中心規模龐大，擬從沙宣道至碧瑤灣跨距超過大約 500 米，需要砍伐約 2000 棵樹，這將嚴重降低這片優美土地的現有景觀和生態價值，亦令大量雀鳥、蝴蝶及其他生物失去棲息地，嚴重破壞大自然生態，亦不符合政府減炭的目標。

4. 施工期間嚴重擾民

在工程建設期間，此住宅區域之住戶將會面對嚴重噪音、灰塵滋擾、大型建築機器、泥頭車等大型車輛等或引至交通擠塞等難以忍受之情況。此外，建設工作將持續多久仍是未知數，在港大簡介會中，港大代表亦未能答覆何時完工的問題。

另外，鄰近地方亦會有多項建築工程，例如港大校園活化工程、華富村重建計劃、數碼港擴展計劃、瑪麗醫院重建工程等，本區路面交通需求極大，預計交通擠塞將會日益惡化。如有緊急事故如水災、火警，緊急救援車輛將無法儘快到達。

5. 車流量大幅增加

預計域多利道及薄扶林道在施工期間，將會出現嚴重交通堵塞，而且必然會伸延至落成之後。此區域沒有任何港鐵設施，住戶及建築工人及將來落成後之科研及工作人員只能依賴駕車及公共交通工具進出，故薄扶林區再次面臨每天都交通嚴重阻塞的境況。

此外，根據香港大學估算，預計未來將有約 15,000 人使用國際创新中心。即使不是這些人全部都使用公共交通，但可以肯定的是，這將大大增加目前已呈現不足的交通負荷。

6. 缺乏事先適當的諮詢

港大未有按照其向城規會之承諾，必須進行事前諮詢，並沒有直接接觸碧瑤灣及其他在薄扶林區住宅的業主立案法團及居民作諮詢，沒了解居民意見。碧瑤灣的居民在諮詢截止日期前不到 10 天才經一位前任區議員通知這事件，港大及南區區議會完全沒有進行事前諮詢，漠視民意及對居民的影響。

7. 削弱斜坡穩定性

多年前，碧瑤灣旁的斜坡曾發生致命山泥傾瀉事故。此大規模的施工可能會大大削弱邊坡的穩定性，恐怕或有危及居民的生命安全的危機。

結論

薄扶林區居民並不反對政府及國家大力推動創科及科研的計劃，但港大提出一個不適合作大型發展的綠化帶斜坡作為創新中心的選址，明顯是一個錯誤的選擇。

姓名: Lam Hoi Ming (需填上香港身份證/護照所在的全名)

香港身份證/護照號碼: [REDACTED] (英文字母及首 3 個數字)

日期: 19-5-2024

電郵地址:

通訊地址:



Representation Number:

TPB/R/S/H10/22- R1653

Submission Number:

TPB/R/S/H10/22- S2029

反對在薄扶林興建港大國際创新中心

本人反對城規會批准修改薄扶林分區計劃大綱核准圖編號: No. S/H10/22，理由如下:

1. 選址不當

位於靠近住宅區的綠化帶位置，包括：碧瑤灣和附近的其他屋苑，例如嘉林閣和沙宣道之住宅物業。完工後，碧瑤灣的許多居民將直接面對上層建築或一箭之遙的車輛通道。這些設施，如氮氣罐和實驗室在運作時可能對附近居民造成潛在危險。

鑑於創新思維上、中、下游互動的重要性，國際创新中心應設在新田科技城，以符合香港的最佳利益，這才對是一個明確且更好的選擇。

2. 成本極高

此位於陡峭的植被斜坡，如此大規模及艱巨的場地平整工程將耗資龐大，由納稅人承擔不必要支出。其他位置的價格可能會更具經濟效益。

現時此位置無異是採取一條更加艱難和漫長的道路來推進該項目，無助於香港科技事業的快速發展。

3. 規模龐大並大量砍伐樹木

國際创新中心規模龐大，擬從沙宣道至碧瑤灣跨距超過大約 500 米，需要砍伐約 2000 棵樹，這將嚴重降低這片優美土地的現有景觀和生態價值，亦令大量雀鳥、蝴蝶及其他生物失去棲息地，嚴重破壞大自然生態，亦不符合政府減炭的目標。

4. 施工期間嚴重擾民

在工程建設期間，此住宅區域之住戶將會面對嚴重噪音、灰塵滋擾、大型建築機器、泥頭車等大型車輛等或引至交通擠塞等難以忍受之情況。此外，建設工作將持續多久仍是未知數，在港大簡介會中，港大代表亦未能答覆何時完工的問題。

另外，鄰近地方亦會有多項建築工程，例如港大校園活化工程、華富村重建計劃、數碼港擴展計劃、瑪麗醫院重建工程等，本區路面交通需求極大，預計交通擠塞將會日益惡化。如有緊急事故如水災、火警，緊急救援車輛將無法儘快到達。

5. 車流量大幅增加

預計域多利道及薄扶林道在施工期間，將會出現嚴重交通堵塞，而且必然會伸延至落成之後。此區域沒有任何港鐵設施，住戶及建築工人及將來落成後之科研及工作人員只能依賴駕車及公共交通工具進出，故薄扶林區再次面臨每天都交通嚴重阻塞的境況。

此外，根據香港大學估算，預計未來將有約 15,000 人使用國際创新中心。即使不是這些人全部都會使用公共交通，但可以肯定的是，這將大大增加目前已呈現不足的交通負荷。

6. 缺乏事先適當的諮詢

港大未有按照其向城規會之承諾，必須進行事前諮詢，並沒有直接接觸碧瑤灣及其他在薄扶林區住宅的業主立案法團及居民作諮詢，沒了解居民意見。碧瑤灣的居民在諮詢截止日期前不到 10 天才經一位前任區議員通知這事件，港大及南區區議會完全沒有進行事前諮詢，漠視民意及對居民的影響。

7. 削弱斜坡穩定性

多年前，碧瑤灣旁的斜坡曾發生致命山泥傾瀉事故。此大規模的施工可能會大大削弱邊坡的穩定性，恐怕或有危及居民的生命安全的危機。

結論

薄扶林區居民並不反對政府及國家大力推動創科及科研的計劃，但港大提出一個不適合作大型發展的綠化帶斜坡作為創新中心的選址，明顯是一個錯誤的選擇。

姓名: Lau sau Kuen (需填上香港身份證/護照所在的全名)

香港身份證/護照號碼: [REDACTED] (英文字母及首 3 個數字)

日期: 19-5-2024

電郵地址: [REDACTED]

通訊地址: [REDACTED]



反對在薄扶林興建港大國際创新中心

本人反對城規會批准修改薄扶林分區計劃大綱核准圖編號: No. S/H10/22，理由如下:

1. 選址不當

位於靠近住宅區的綠化帶位置，包括：碧瑤灣和附近的其他屋苑，例如嘉林閣和沙宣道之住宅物業。完工後，碧瑤灣的許多居民將直接面對上層建築或一箭之遙的車輛通道。這些設施，如氮氣罐和實驗室在運作時可能對附近居民造成潛在危險。

鑑於創新思維上、中、下游互動的重要性，國際创新中心應設在新田科技城，以符合香港的最佳利益，這才對是一個明確且更好的選擇。

2. 成本極高

此位於陡峭的植被斜坡，如此大規模及艱巨的場地平整工程將耗資龐大，由納稅人承擔不必要支出。其他位置的價格可能會更具經濟效益。

現時此位置無異是採取一條更加艱難和漫長的道路來推進該項目，無助於香港科技事業的快速發展。

3. 規模龐大並大量砍伐樹木

國際创新中心規模龐大，擬從沙宣道至碧瑤灣跨距超過大約 500 米，需要砍伐約 2000 棵樹，這將嚴重降低這片優美土地的現有景觀和生態價值，亦令大量雀鳥、蝴蝶及其他生物失去棲息地，嚴重破壞大自然生態，亦不符合政府減炭的目標。

4. 施工期間嚴重擾民

在工程建設期間，此住宅區域之住戶將會面對嚴重噪音、灰塵滋擾、大型建築機器、泥頭車等大型車輛等或引至交通擠塞等難以忍受之情況。此外，建設工作將持續多久仍是未知數，在港大簡介會中，港大代表亦未能答覆何時完工的問題。

另外，鄰近地方亦會有多項建築工程，例如港大校園活化工程、華富村重建計劃、數碼港擴展計劃、瑪麗醫院重建工程等，本區路面交通需求極大，預計交通擠塞將會日益惡化。如有緊急事故如水災、火警，緊急救援車輛將無法儘快到達。

5. 車流量大幅增加

預計域多利道及薄扶林道在施工期間，將會出現嚴重交通堵塞，而且必然會伸延至落成之後。此區域沒有任何港鐵設施，住戶及建築工人及將來落成後之科研及工作人員只能依賴駕車及公共交通工具進出，故薄扶林區再次面臨每天都交通嚴重阻塞的境況。

此外，根據香港大學估算，預計未來將有約 15,000 人使用國際创新中心。即使不是這些人全部都會使用公共交通，但可以肯定的是，這將大大增加目前已呈現不足的交通負荷。

6. 缺乏事先適當的諮詢

港大未有按照其向城規會之承諾，必須進行事前諮詢，並沒有直接接觸碧瑤灣及其他在薄扶林區住宅的業主立案法團及居民作諮詢，沒了解居民意見。碧瑤灣的居民在諮詢截止日期前不到 10 天才經一位前任區議員通知這事件，港大及南區區議會完全沒有進行事前諮詢，漠視民意及對居民的影響。

7. 削弱斜坡穩定性

多年前，碧瑤灣旁的斜坡曾發生致命山泥傾瀉事故。此大規模的施工可能會大大削弱邊坡的穩定性，恐怕或有危及居民的生命安全的危機。

結論

薄扶林區居民並不反對政府及國家大力推動創科及科研的計劃，但港大提出一個不適合作大型發展的綠化帶斜坡作為創新中心的選址，明顯是一個錯誤的選擇。

姓名: LUN YEE KAI ANGEL (需填上香港身份證/護照所在的全名)

香港身份證/護照號碼: [REDACTED] (英文字母及首 3 個數字)

日期: 17.5.2024

電郵地址: [REDACTED]

通訊地址: [REDACTED]



反對在薄扶林興建港大國際创新中心

本人反對城規會批准修改薄扶林分區計劃大綱核准圖編號: No. S/H10/22，理由如下:

1. 選址不當

位於靠近住宅區的綠化帶位置，包括：碧瑤灣和附近的其他屋苑，例如嘉林閣和沙宣道之住宅物業。完工後，碧瑤灣的許多居民將直接面對上層建築或一箭之遙的車輛通道。這些設施，如氮氣罐和實驗室在運作時可能對附近居民造成潛在危險。

鑑於創新思維上、中、下游互動的重要性，國際创新中心應設在新田科技城，以符合香港的最佳利益，這才對是一個明確且更好的選擇。

2. 成本極高

此位於陡峭的植被斜坡，如此大規模及艱巨的場地平整工程將耗資龐大，由納稅人承擔不必要支出。其他位置的價格可能會更具經濟效益。

現時此位置無異是採取一條更加艱難和漫長的道路來推進該項目，無助於香港科技事業的快速發展。

3. 規模龐大並大量砍伐樹木

國際创新中心規模龐大，擬從沙宣道至碧瑤灣跨距超過大約 500 米，需要砍伐約 2000 棵樹，這將嚴重降低這片優美土地的現有景觀和生態價值，亦令大量雀鳥、蝴蝶及其他生物失去棲息地，嚴重破壞大自然生態，亦不符合政府減炭的目標。

4. 施工期間嚴重擾民

在工程建設期間，此住宅區域之住戶將會面對嚴重噪音、灰塵滋擾、大型建築機器、泥頭車等大型車輛等或引至交通擠塞等難以忍受之情況。此外，建設工作將持續多久仍是未知數，在港大簡介會中，港大代表亦未能答覆何時完工的問題。

另外，鄰近地方亦會有多項建築工程，例如港大校園活化工程、華富村重建計劃、數碼港擴展計劃、瑪麗醫院重建工程等，本區路面交通需求極大，預計交通擠塞將會日益惡化。如有緊急事故如水災、火警，緊急救援車輛將無法儘快到達。

5. 車流量大幅增加

預計域多利道及薄扶林道在施工期間，將會出現嚴重交通堵塞，而且必然會伸延至落成之後。此區域沒有任何港鐵設施，住戶及建築工人及將來落成後之科研及工作人員只能依賴駕車及公共交通工具進出，故薄扶林區再次面臨每天都交通嚴重阻塞的境況。

此外，根據香港大學估算，預計未來將有約 15,000 人使用國際创新中心。即使不是這些人全部都會使用公共交通，但可以肯定的是，這將大大增加目前已呈現不足的交通負荷。

6. 缺乏事先適當的諮詢

港大未有按照其向城規會之承諾，必須進行事前諮詢，並沒有直接接觸碧瑤灣及其他在薄扶林區住宅的業主立案法團及居民作諮詢，沒了解居民意見。碧瑤灣的居民在諮詢截止日期前不到 10 天才經一位前任區議員通知這事件，港大及南區區議會完全沒有進行事前諮詢，漠視民意及對居民的影響。

7. 削弱斜坡穩定性

多年前，碧瑤灣旁的斜坡曾發生致命山泥傾瀉事故。此大規模的施工可能會大大削弱邊坡的穩定性，恐怕或有危及居民的生命安全的危機。

結論

薄扶林區居民並不反對政府及國家大力推動創科及科研的計劃，但港大提出一個不適合作大型發展的綠化帶斜坡作為創新中心的選址，明顯是一個錯誤的選擇。

姓名: Michele Kong (需填上香港身份證/護照所在的全名)

香港身份證/護照號碼: [REDACTED] (英文字母及首 3 個數字)

日期: May 20, 2024

電郵地址: [REDACTED]

通訊地址: [REDACTED]



Representation Number:
TPB/R/S/H10/22- R1656

Submission Number:
TPB/R/S/H10/22- S2034

反對在薄扶林興建港大國際创新中心

本人反對城規會批准修改薄扶林分區計劃大綱核准圖編號: No. S/H10/22，理由如下:

1. 選址不當

位於靠近住宅區的綠化帶位置，包括：碧瑤灣和附近的其他屋苑，例如嘉林閣和沙宣道之住宅物業。完工後，碧瑤灣的許多居民將直接面對上層建築或一箭之遙的車輛通道。這些設施，如氮氣罐和實驗室在運作時可能對附近居民造成潛在危險。

鑑於創新思維上、中、下游互動的重要性，國際创新中心應設在新田科技城，以符合香港的最佳利益，這才對是一個明確且更好的選擇。

2. 成本極高

此位於陡峭的植被斜坡，如此大規模及艱巨的場地平整工程將耗資龐大，由納稅人承擔不必要支出。其他位置的價格可能會更具經濟效益。

現時此位置無異是採取一條更加艱難和漫長的道路來推進該項目，無助於香港科技事業的快速發展。

3. 規模龐大並大量砍伐樹木

國際创新中心規模龐大，擬從沙宣道至碧瑤灣跨距超過大約 500 米，需要砍伐約 2000 棵樹，這將嚴重降低這片優美土地的現有景觀和生態價值，亦令大量雀鳥、蝴蝶及其他生物失去棲息地，嚴重破壞大自然生態，亦不符合政府減炭的目標。

4. 施工期間嚴重擾民

在工程建設期間，此住宅區域之住戶將會面對嚴重噪音、灰塵滋擾、大型建築機器、泥頭車等大型車輛等或引至交通擠塞等難以忍受之情況。此外，建設工作將持續多久仍是未知數，在港大簡介會中，港大代表亦未能答覆何時完工的問題。

另外，鄰近地方亦會有多項建築工程，例如港大校園活化工程、華富村重建計劃、數碼港擴展計劃、瑪麗醫院重建工程等，本區路面交通需求極大，預計交通擠塞將會日益惡化。如有緊急事故如水災、火警，緊急救援車輛將無法儘快到達。

5. 車流量大幅增加

預計域多利道及薄扶林道在施工期間，將會出現嚴重交通堵塞，而且必然會伸延至落成之後。此區域沒有任何港鐵設施，住戶及建築工人及將來落成後之科研及工作人員只能依賴駕車及公共交通工具進出，故薄扶林區再次面臨每天都交通嚴重阻塞的境況。

此外，根據香港大學估算，預計未來將有約 15,000 人使用國際创新中心。即使不是這些人全部都會使用公共交通，但可以肯定的是，這將大大增加目前已呈現不足的交通負荷。

6. 缺乏事先適當的諮詢

港大未有按照其向城規會之承諾，必須進行事前諮詢，並沒有直接接觸碧瑤灣及其他在薄扶林區住宅的業主立案法團及居民作諮詢，沒了解居民意見。碧瑤灣的居民在諮詢截止日期前不到 10 天才經一位前任區議員通知這事件，港大及南區區議會完全沒有進行事前諮詢，漠視民意及對居民的影響。

7. 削弱斜坡穩定性

多年前，碧瑤灣旁的斜坡曾發生致命山泥傾瀉事故。此大規模的施工可能會大大削弱邊坡的穩定性，恐怕或有危及居民的生命安全的危機。

結論

薄扶林區居民並不反對政府及國家大力推動創科及科研的計劃，但港大提出一個不適合大型發展的綠化帶斜坡作為創新中心的選址，明顯是一個錯誤的選擇。

姓名: LAM Vai Man (需填上香港身份證/護照所在的全名)

香港身份證/護照號碼: [REDACTED] (英文字母及首 3 個數字)

日期: 20/May/2024

電郵地址: [REDACTED]

通訊地址: [REDACTED]

[REDACTED]



反對在薄扶林興建港大國際创新中心

本人反對城規會批准修改薄扶林分區計劃大綱核准圖編號: No. S/H10/22，理由如下:

1. 選址不當

位於靠近住宅區的綠化帶位置，包括：碧瑤灣和附近的其他屋苑，例如嘉林閣和沙宣道之住宅物業。完工後，碧瑤灣的許多居民將直接面對上層建築或一箭之遙的車輛通道。這些設施，如氮氣罐和實驗室在運作時可能對附近居民造成潛在危險。

鑑於創新思維上、中、下游互動的重要性，國際创新中心應設在新田科技城，以符合香港的最佳利益，這才對是一個明確且更好的選擇。

2. 成本極高

此位於陡峭的植被斜坡，如此大規模及艱巨的場地平整工程將耗資龐大，由納稅人承擔不必要支出。其他位置的價格可能會更具經濟效益。

現時此位置無異是採取一條更加艱難和漫長的道路來推進該項目，無助於香港科技事業的快速發展。

3. 規模龐大並大量砍伐樹木

國際创新中心規模龐大，擬從沙宣道至碧瑤灣跨距超過大約 500 米，需要砍伐約 2000 棵樹，這將嚴重降低這片優美土地的現有景觀和生態價值，亦令大量雀鳥、蝴蝶及其他生物失去棲息地，嚴重破壞大自然生態，亦不符合政府減炭的目標。

4. 施工期間嚴重擾民

在工程建設期間，此住宅區域之住戶將會面對嚴重噪音、灰塵滋擾、大型建築機器、泥頭車等大型車輛等或引至交通擠塞等難以忍受之情況。此外，建設工作將持續多久仍是未知數，在港大簡介會中，港大代表亦未能答覆何時完工的問題。

另外，鄰近地方亦會有多項建築工程，例如港大校園活化工程、華富村重建計劃、數碼港擴展計劃、瑪麗醫院重建工程等，本區路面交通需求極大，預計交通擠塞將會日益惡化。如有緊急事故如水災、火警，緊急救援車輛將無法儘快到達。

5. 車流量大幅增加

預計域多利道及薄扶林道在施工期間，將會出現嚴重交通堵塞，而且必然會伸延至落成之後。此區域沒有任何港鐵設施，住戶及建築工人及將來落成後之科研及工作人員只能依賴駕車及公共交通工具進出，故薄扶林區再次面臨每天都交通嚴重阻塞的境況。

此外，根據香港大學估算，預計未來將有約 15,000 人使用國際创新中心。即使不是這些人全部都會使用公共交通，但可以肯定的是，這將大大增加目前已呈現不足的交通負荷。

6. 缺乏事先適當的諮詢

港大未有按照其向城規會之承諾，必須進行事前諮詢，並沒有直接接觸碧瑤灣及其他在薄扶林區住宅的業主立案法團及居民作諮詢，沒了解居民意見。碧瑤灣的居民在諮詢截止日期前不到 10 天才經一位前任區議員通知這事件，港大及南區區議會完全沒有進行事前諮詢，漠視民意及對居民的影響。

7. 削弱斜坡穩定性

多年前，碧瑤灣旁的斜坡曾發生致命山泥傾瀉事故。此大規模的施工可能會大大削弱邊坡的穩定性，恐怕或有危及居民的生命安全的危機。

結論

薄扶林區居民並不反對政府及國家大力推動創科及科研的計劃，但港大提出一個不適合作大型發展的綠化帶斜坡作為創新中心的選址，明顯是一個錯誤的選擇。

姓名: 張永進 (需填上香港身份證/護照所在的全名)

香港身份證/護照號碼: [REDACTED] (英文字母及首 3 個數字)

日期: 20/5/2024

電郵地址: [REDACTED]

通訊地址: [REDACTED]



反對在薄扶林興建港大國際创新中心

本人反對城規會批准修改薄扶林分區計劃大綱核准圖編號: No. S/H10/22，理由如下:

1. 選址不當

位於靠近住宅區的綠化帶位置，包括：碧瑤灣和附近的其他屋苑，例如嘉林閣和沙宣道之住宅物業。完工後，碧瑤灣的許多居民將直接面對上層建築或一箭之遙的車輛通道。這些設施，如氮氣罐和實驗室在運作時可能對附近居民造成潛在危險。

鑑於創新思維上、中、下游互動的重要性，國際创新中心應設在新田科技城，以符合香港的最佳利益，這才對是一個明確且更好的選擇。

2. 成本極高

此位於陡峭的植被斜坡，如此大規模及艱巨的場地平整工程將耗資龐大，由納稅人承擔不必要支出。其他位置的價格可能會更具經濟效益。

現時此位置無異是採取一條更加艱難和漫長的道路來推進該項目，無助於香港科技事業的快速發展。

3. 規模龐大並大量砍伐樹木

國際创新中心規模龐大，擬從沙宣道至碧瑤灣跨距超過大約 500 米，需要砍伐約 2000 棵樹，這將嚴重降低這片優美土地的現有景觀和生態價值，亦令大量雀鳥、蝴蝶及其他生物失去棲息地，嚴重破壞大自然生態，亦不符合政府減炭的目標。

4. 施工期間嚴重擾民

在工程建設期間，此住宅區域之住戶將會面對嚴重噪音、灰塵滋擾、大型建築機器、泥頭車等大型車輛等或引至交通擠塞等難以忍受之情況。此外，建設工作將持續多久仍是未知數，在港大簡介會中，港大代表亦未能答覆何時完工的問題。

另外，鄰近地方亦會有多項建築工程，例如港大校園活化工程、華富村重建計劃、數碼港擴展計劃、瑪麗醫院重建工程等，本區路面交通需求極大，預計交通擠塞將會日益惡化。如有緊急事故如水災、火警，緊急救援車輛將無法儘快到達。

5. 車流量大幅增加

預計域多利道及薄扶林道在施工期間，將會出現嚴重交通堵塞，而且必然會伸延至落成之後。此區域沒有任何港鐵設施，住戶及建築工人及將來落成後之科研及工作人員只能依賴駕車及公共交通工具進出，故薄扶林區再次面臨每天都交通嚴重阻塞的境況。

此外，根據香港大學估算，預計未來將有約 15,000 人使用國際创新中心。即使不是這些人全部都會使用公共交通，但可以肯定的是，這將大大增加目前已呈現不足的交通負荷。

6. 缺乏事先適當的諮詢

港大未有按照其向城規會之承諾，必須進行事前諮詢，並沒有直接接觸碧瑤灣及其他在薄扶林區住宅的業主立案法團及居民作諮詢，沒了解居民意見。碧瑤灣的居民在諮詢截止日期前不到 10 天才經一位前任區議員通知這事件，港大及南區區議會完全沒有進行事前諮詢，漠視民意及對居民的影響。

7. 削弱斜坡穩定性

多年前，碧瑤灣旁的斜坡曾發生致命山泥傾瀉事故。此大規模的施工可能會大大削弱邊坡的穩定性，恐怕或有危及居民的生命安全的危機。

結論

薄扶林區居民並不反對政府及國家大力推動創科及科研的計劃，但港大提出一個不適合作大型發展的綠化帶斜坡作為創新中心的選址，明顯是一個錯誤的選擇。

姓名: POON TIK FUNG (需填上香港身份證/護照所在的全名)

香港身份證/護照號碼: [REDACTED] (英文字母及首 3 個數字)

日期: 19/5/2024

電郵地址: [REDACTED]

通訊地址: [REDACTED]



反對在薄扶林興建港大國際创新中心

本人反對城規會批准修改薄扶林分區計劃大綱核准圖編號: No. S/H10/22，理由如下:

1. 選址不當

位於靠近住宅區的綠化帶位置，包括：碧瑤灣和附近的其他屋苑，例如嘉林閣和沙宣道之住宅物業。完工後，碧瑤灣的許多居民將直接面對上層建築或一箭之遙的車輛通道。這些設施，如氮氣罐和實驗室在運作時可能對附近居民造成潛在危險。

鑑於創新思維上、中、下游互動的重要性，國際创新中心應設在新田科技城，以符合香港的最佳利益，這才對是一個明確且更好的選擇。

2. 成本極高

此位於陡峭的植被斜坡，如此大規模及艱巨的場地平整工程將耗資龐大，由納稅人承擔不必要支出。其他位置的價格可能會更具經濟效益。

現時此位置無異是採取一條更加艱難和漫長的道路來推進該項目，無助於香港科技事業的快速發展。

3. 規模龐大並大量砍伐樹木

國際创新中心規模龐大，擬從沙宣道至碧瑤灣跨距超過大約 500 米，需要砍伐約 2000 棵樹，這將嚴重降低這片優美土地的現有景觀和生態價值，亦令大量雀鳥、蝴蝶及其他生物失去棲息地，嚴重破壞大自然生態，亦不符合政府減炭的目標。

4. 施工期間嚴重擾民

在工程建設期間，此住宅區域之住戶將會面對嚴重噪音、灰塵滋擾、大型建築機器、泥頭車等大型車輛等或引至交通擠塞等難以忍受之情況。此外，建設工作將持續多久仍是未知數，在港大簡介會中，港大代表亦未能答覆何時完工的問題。

另外，鄰近地方亦會有多項建築工程，例如港大校園活化工程、華富村重建計劃、數碼港擴展計劃、瑪麗醫院重建工程等，本區路面交通需求極大，預計交通擠塞將會日益惡化。如有緊急事故如水災、火警，緊急救援車輛將無法儘快到達。

5. 車流量大幅增加

預計域多利道及薄扶林道在施工期間，將會出現嚴重交通堵塞，而且必然會伸延至落成之後。此區域沒有任何港鐵設施，住戶及建築工人及將來落成後之科研及工作人員只能依賴駕車及公共交通工具進出，故薄扶林區再次面臨每天都交通嚴重阻塞的境況。

此外，根據香港大學估算，預計未來將有約 15,000 人使用國際创新中心。即使不是這些人全部都會使用公共交通，但可以肯定的是，這將大大增加目前已呈現不足的交通負荷。

6. 缺乏事先適當的諮詢

港大未有按照其向城規會之承諾，必須進行事前諮詢，並沒有直接接觸碧瑤灣及其他在薄扶林區住宅的業主立案法團及居民作諮詢，沒了解居民意見。碧瑤灣的居民在諮詢截止日期前不到 10 天才經一位前任區議員通知這事件，港大及南區區議會完全沒有進行事前諮詢，漠視民意及對居民的影響。

7. 削弱斜坡穩定性

多年前，碧瑤灣旁的斜坡曾發生致命山泥傾瀉事故。此大規模的施工可能會大大削弱邊坡的穩定性；恐怕或有危及居民的生命安全的危機。

結論

薄扶林區居民並不反對政府及國家大力推動創科及科研的計劃，但港大提出一個不適合作大型發展的綠化帶斜坡作為創新中心的選址，明顯是一個錯誤的選擇。

姓名: 黃佩玲 (需填上香港身份證/護照所在的全名)

香港身份證/護照號碼: [REDACTED] (英文字母及首 3 個數字)

日期: 20-May-2024

電郵地址: _____

通訊地址: [REDACTED]



反對在薄扶林興建港大國際创新中心

本人反對城規會批准修改薄扶林分區計劃大綱核准圖編號: No. S/H10/22，理由如下:

1. 選址不當

位於靠近住宅區的綠化帶位置，包括：碧瑤灣和附近的其他屋苑，例如嘉林閣和沙宣道之住宅物業。完工後，碧瑤灣的許多居民將直接面對上層建築或一箭之遙的車輛通道。這些設施，如氮氣罐和實驗室在運作時可能對附近居民造成潛在危險。

鑑於創新思維上、中、下游互動的重要性，國際创新中心應設在新田科技城，以符合香港的最佳利益，這才對是一個明確且更好的選擇。

2. 成本極高

此位於陡峭的植被斜坡，如此大規模及艱巨的場地平整工程將耗資龐大，由納稅人承擔不必要支出。其他位置的價格可能會更具經濟效益。

現時此位置無異是採取一條更加艱難和漫長的道路來推進該項目，無助於香港科技事業的快速發展。

3. 規模龐大並大量砍伐樹木

國際创新中心規模龐大，擬從沙宣道至碧瑤灣跨距超過大約 500 米，需要砍伐約 2000 棵樹，這將嚴重降低這片優美土地的現有景觀和生態價值，亦令大量雀鳥、蝴蝶及其他生物失去棲息地，嚴重破壞大自然生態，亦不符合政府減炭的目標。

4. 施工期間嚴重擾民

在工程建設期間，此住宅區域之住戶將會面對嚴重噪音、灰塵滋擾、大型建築機器、泥頭車等大型車輛等或引至交通擠塞等難以忍受之情況。此外，建設工作將持續多久仍是未知數，在港大簡介會中，港大代表亦未能答覆何時完工的問題。

另外，鄰近地方亦會有多項建築工程，例如港大校園活化工程、華富村重建計劃、數碼港擴展計劃、瑪麗醫院重建工程等，本區路面交通需求極大，預計交通擠塞將會日益惡化。如有緊急事故如水災、火警，緊急救援車輛將無法儘快到達。

5. 車流量大幅增加

預計域多利道及薄扶林道在施工期間，將會出現嚴重交通堵塞，而且必然會伸延至落成之後。此區域沒有任何港鐵設施，住戶及建築工人及將來落成後之科研及工作人員只能依賴駕車及公共交通工具進出，故薄扶林區再次面臨每天都交通嚴重阻塞的境況。

此外，根據香港大學估算，預計未來將有約 15,000 人使用國際创新中心。即使不是這些人全部都使用公共交通，但可以肯定的是，這將大大增加目前已呈現不足的交通負荷。

6. 缺乏事先適當的諮詢

港大未有按照其向城規會之承諾，必須進行事前諮詢，並沒有直接接觸碧瑤灣及其他在薄扶林區住宅的業主立案法團及居民作諮詢，沒了解居民意見。碧瑤灣的居民在諮詢截止日期前不到 10 天才經一位前任區議員通知這事件，港大及南區區議會完全沒有進行事前諮詢，漠視民意及對居民的影響。

7. 削弱斜坡穩定性

多年前，碧瑤灣旁的斜坡曾發生致命山泥傾瀉事故。此大規模的施工可能會大大削弱邊坡的穩定性，恐怕或有危及居民的生命安全的危機。

結論

薄扶林區居民並不反對政府及國家大力推動創科及科研的計劃，但港大提出一個不適合大型發展的綠化帶斜坡作為創新中心的選址，明顯是一個錯誤的選擇。

姓名: Siu Wai Kwan (需填上香港身份證/護照所在的全名)

香港身份證/護照號碼: [REDACTED] (英文字母及首 3 個數字)

日期: 20/5/2024

電郵地址: [REDACTED]

通訊地址: [REDACTED]



反對在薄扶林興建港大國際创新中心

本人反對城規會批准修改薄扶林分區計劃大綱核准圖編號: No. S/H10/22，理由如下:

1. 選址不當

位於靠近住宅區的綠化帶位置，包括：碧瑤灣和附近的其他屋苑，例如嘉林閣和沙宣道之住宅物業。完工後，碧瑤灣的許多居民將直接面對上層建築或一箭之遙的車輛通道。這些設施，如氮氣罐和實驗室在運作時可能對附近居民造成潛在危險。

鑑於創新思維上、中、下游互動的重要性，國際创新中心應設在新田科技城，以符合香港的最佳利益，這才對是一個明確且更好的選擇。

2. 成本極高

此位於陡峭的植被斜坡，如此大規模及艱巨的場地平整工程將耗資龐大，由納稅人承擔不必要支出。其他位置的價格可能會更具經濟效益。

現時此位置無異是採取一條更加艱難和漫長的道路來推進該項目，無助於香港科技事業的快速發展。

3. 規模龐大並大量砍伐樹木

國際创新中心規模龐大，擬從沙宣道至碧瑤灣跨距超過大約 500 米，需要砍伐約 2000 棵樹，這將嚴重降低這片優美土地的現有景觀和生態價值，亦令大量雀鳥、蝴蝶及其他生物失去棲息地，嚴重破壞大自然生態，亦不符合政府減炭的目標。

4. 施工期間嚴重擾民

在工程建設期間，此住宅區域之住戶將會面對嚴重噪音、灰塵滋擾、大型建築機器、泥頭車等大型車輛等或引至交通擠塞等難以忍受之情況。此外，建設工作將持續多久仍是未知數，在港大簡介會中，港大代表亦未能答覆何時完工的問題。

另外，鄰近地方亦會有多項建築工程，例如港大校園活化工程、華富村重建計劃、數碼港擴展計劃、瑪麗醫院重建工程等，本區路面交通需求極大，預計交通擠塞將會日益惡化。如有緊急事故如水災、火警，緊急救援車輛將無法儘快到達。

5. 車流量大幅增加

預計域多利道及薄扶林道在施工期間，將會出現嚴重交通堵塞，而且必然會伸延至落成之後。此區域沒有任何港鐵設施，住戶及建築工人及將來落成後之科研及工作人員只能依賴駕車及公共交通工具進出，故薄扶林區再次面臨每天都交通嚴重阻塞的境況。

此外，根據香港大學估算，預計未來將有約 15,000 人使用國際创新中心。即使不是這些人全部都會使用公共交通，但可以肯定的是，這將大大增加目前已呈現不足的交通負荷。

6. 缺乏事先適當的諮詢

港大未有按照其向城規會之承諾，必須進行事前諮詢，並沒有直接接觸碧瑤灣及其他在薄扶林區住宅的業主立案法團及居民作諮詢，沒了解居民意見。碧瑤灣的居民在諮詢截止日期前不到 10 天才經一位前任區議員通知這事件，港大及南區區議會完全沒有進行事前諮詢，漠視民意及對居民的影響。

7. 削弱斜坡穩定性

多年前，碧瑤灣旁的斜坡曾發生致命山泥傾瀉事故。此大規模的施工可能會大大削弱邊坡的穩定性，恐怕或有危及居民的生命安全的危機。

結論

薄扶林區居民並不反對政府及國家大力推動創科及科研的計劃，但港大提出一個不適合作大型發展的綠化帶斜坡作為創新中心的選址，明顯是一個錯誤的選擇。

姓名: Wong Wing Sam (需填上香港身份證/護照所在的全名)

香港身份證/護照號碼: [REDACTED] (英文字母及首 3 個數字)

日期: 171512624

電郵地址: [REDACTED]

通訊地址: [REDACTED]



反對在薄扶林興建港大國際创新中心

本人反對城規會批准修改薄扶林分區計劃大綱核准圖編號: No. S/H10/22，理由如下:

1. 選址不當

位於靠近住宅區的綠化帶位置，包括：碧瑤灣和附近的其他屋苑，例如嘉林閣和沙宣道之住宅物業。完工後，碧瑤灣的許多居民將直接面對上層建築或一箭之遙的車輛通道。這些設施，如氮氣罐和實驗室在運作時可能對附近居民造成潛在危險。

鑑於創新思維上、中、下游互動的重要性，國際创新中心應設在新田科技城，以符合香港的最佳利益，這才對是一個明確且更好的選擇。

2. 成本極高

此位於陡峭的植被斜坡，如此大規模及艱巨的場地平整工程將耗資龐大，由納稅人承擔不必要支出。其他位置的價格可能會更具經濟效益。

現時此位置無異是採取一條更加艱難和漫長的道路來推進該項目，無助於香港科技事業的快速發展。

3. 規模龐大並大量砍伐樹木

國際创新中心規模龐大，擬從沙宣道至碧瑤灣跨距超過大約 500 米，需要砍伐約 2000 棵樹，這將嚴重降低這片優美土地的現有景觀和生態價值，亦令大量雀鳥、蝴蝶及其他生物失去棲息地，嚴重破壞大自然生態，亦不符合政府減炭的目標。

4. 施工期間嚴重擾民

在工程建設期間，此住宅區域之住戶將會面對嚴重噪音、灰塵滋擾、大型建築機器、泥頭車等大型車輛等或引至交通擠塞等難以忍受之情況。此外，建設工作將持續多久仍是未知數，在港大簡介會中，港大代表亦未能答覆何時完工的問題。

另外，鄰近地方亦會有多項建築工程，例如港大校園活化工程、華富村重建計劃、數碼港擴展計劃、瑪麗醫院重建工程等，本區路面交通需求極大，預計交通擠塞將會日益惡化。如有緊急事故如水災、火警，緊急救援車輛將無法儘快到達。

5. 車流量大幅增加

預計域多利道及薄扶林道在施工期間，將會出現嚴重交通堵塞，而且必然會伸延至落成之後。此區域沒有任何港鐵設施，住戶及建築工人及將來落成後之科研及工作人員只能依賴駕車及公共交通工具進出，故薄扶林區再次面臨每天都交通嚴重阻塞的境況。

此外，根據香港大學估算，預計未來將有約 15,000 人使用國際创新中心。即使不是這些人全部都會使用公共交通，但可以肯定的是，這將大大增加目前已呈現不足的交通負荷。

6. 缺乏事先適當的諮詢

港大未有按照其向城規會之承諾，必須進行事前諮詢，並沒有直接接觸碧瑤灣及其他在薄扶林區住宅的業主立案法團及居民作諮詢，沒了解居民意見。碧瑤灣的居民在諮詢截止日期前不到 10 天才經一位前任區議員通知這事件，港大及南區區議會完全沒有進行事前諮詢，漠視民意及對居民的影響。

7. 削弱斜坡穩定性

多年前，碧瑤灣旁的斜坡曾發生致命山泥傾瀉事故。此大規模的施工可能會大大削弱邊坡的穩定性，恐怕或有危及居民的生命安全的危機。

結論

薄扶林區居民並不反對政府及國家大力推動創科及科研的計劃，但港大提出一個不適合作大型發展的綠化帶斜坡作為創新中心的選址，明顯是一個錯誤的選擇。

姓名: 梁培光 (需填上香港身份證/護照所在的全名)

香港身份證/護照號碼: [REDACTED] (英文字母及首 3 個數字)

日期: 19-5-2024

電郵地址: [REDACTED]

通訊地址: [REDACTED]



反對在薄扶林興建港大國際创新中心

本人反對城規會批准修改薄扶林分區計劃大綱核准圖編號: No. S/H10/22，理由如下:

1. 選址不當

位於靠近住宅區的綠化帶位置，包括：碧瑤灣和附近的其他屋苑，例如嘉林閣和沙宣道之住宅物業。完工後，碧瑤灣的許多居民將直接面對上層建築或一箭之遙的車輛通道。這些設施，如氮氣罐和實驗室在運作時可能對附近居民造成潛在危險。

鑑於創新思維上、中、下游互動的重要性，國際创新中心應設在新田科技城，以符合香港的最佳利益，這才對是一個明確且更好的選擇。

2. 成本極高

此位於陡峭的植被斜坡，如此大規模及艱巨的場地平整工程將耗資龐大，由納稅人承擔不必要支出。其他位置的價格可能會更具經濟效益。

現時此位置無異是採取一條更加艱難和漫長的道路來推進該項目，無助於香港科技事業的快速發展。

3. 規模龐大並大量砍伐樹木

國際创新中心規模龐大，擬從沙宣道至碧瑤灣跨距超過大約 500 米，需要砍伐約 2000 棵樹，這將嚴重降低這片優美土地的現有景觀和生態價值，亦令大量雀鳥、蝴蝶及其他生物失去棲息地，嚴重破壞大自然生態，亦不符合政府減炭的目標。

4. 施工期間嚴重擾民

在工程建設期間，此住宅區域之住戶將會面對嚴重噪音、灰塵滋擾、大型建築機器、泥頭車等大型車輛等或引至交通擠塞等難以忍受之情況。此外，建設工作將持續多久仍是未知數，在港大簡介會中，港大代表亦未能答覆何時完工的問題。

另外，鄰近地方亦會有多項建築工程，例如港大校園活化工程、華富村重建計劃、數碼港擴展計劃、瑪麗醫院重建工程等，本區路面交通需求極大，預計交通擠塞將會日益惡化。如有緊急事故如水災、火警，緊急救援車輛將無法儘快到達。

5. 車流量大幅增加

預計域多利道及薄扶林道在施工期間，將會出現嚴重交通堵塞，而且必然會伸延至落成之後。此區域沒有任何港鐵設施，住戶及建築工人及將來落成後之科研及工作人員只能依賴駕車及公共交通工具進出，故薄扶林區再次面臨每天都交通嚴重阻塞的境況。

此外，根據香港大學估算，預計未來將有約 15,000 人使用國際创新中心。即使不是這些人全部都會使用公共交通，但可以肯定的是，這將大大增加目前已呈現不足的交通負荷。

6. 缺乏事先適當的諮詢

港大未有按照其向城規會之承諾，必須進行事前諮詢，並沒有直接接觸碧瑤灣及其他在薄扶林區住宅的業主立案法團及居民作諮詢，沒了解居民意見。碧瑤灣的居民在諮詢截止日期前不到 10 天才經一位前任區議員通知這事件，港大及南區區議會完全沒有進行事前諮詢，漠視民意及對居民的影響。

7. 削弱斜坡穩定性

多年前，碧瑤灣旁的斜坡曾發生致命山泥傾瀉事故。此大規模的施工可能會大大削弱邊坡的穩定性，恐怕或有危及居民的生命安全的危機。

結論

薄扶林區居民並不反對政府及國家大力推動創科及科研的計劃，但港大提出一個不適合作大型發展的綠化帶斜坡作為創新中心的選址，明顯是一個錯誤的選擇。

姓名: YE ZHUOXING SUSIE (需填上香港身份證/護照所在的全名)

香港身份證/護照號碼: [REDACTED] (英文字母及首 3 個數字)

日期: May 20 2024

電郵地址: [REDACTED]

通訊地址: [REDACTED]



反對在薄扶林興建港大國際创新中心

本人反對城規會批准修改薄扶林分區計劃大綱核准圖編號: No. S/H10/22，理由如下:

1. 選址不當

位於靠近住宅區的綠化帶位置，包括：碧瑤灣和附近的其他屋苑，例如嘉林閣和沙宣道之住宅物業。完工後，碧瑤灣的許多居民將直接面對上層建築或一箭之遙的車輛通道。這些設施，如氮氣罐和實驗室在運作時可能對附近居民造成潛在危險。

鑑於創新思維上、中、下游互動的重要性，國際创新中心應設在新田科技城，以符合香港的最佳利益，這才對是一個明確且更好的選擇。

2. 成本極高

此位於陡峭的植被斜坡，如此大規模及艱巨的場地平整工程將耗資龐大，由納稅人承擔不必要支出。其他位置的價格可能會更具經濟效益。

現時此位置無異是採取一條更加艱難和漫長的道路來推進該項目，無助於香港科技事業的快速發展。

3. 規模龐大並大量砍伐樹木

國際创新中心規模龐大，擬從沙宣道至碧瑤灣跨距超過大約 500 米，需要砍伐約 2000 棵樹，這將嚴重降低這片優美土地的現有景觀和生態價值，亦令大量雀鳥、蝴蝶及其他生物失去棲息地，嚴重破壞大自然生態，亦不符合政府減碳的目標。

4. 施工期間嚴重擾民

在工程建設期間，此住宅區域之住戶將會面對嚴重噪音、灰塵滋擾、大型建築機器、泥頭車等大型車輛等或引至交通擠塞等難以忍受之情況。此外，建設工作將持續多久仍是未知數，在港大簡介會中，港大代表亦未能答覆何時完工的問題。

另外，鄰近地方亦會有多項建築工程，例如港大校園活化工程、華富村重建計劃、數碼港擴展計劃、瑪麗醫院重建工程等，本區路面交通需求極大，預計交通擠塞將會日益惡化。如有緊急事故如水災、火警，緊急救援車輛將無法儘快到達。

5. 車流量大幅增加

預計域多利道及薄扶林道在施工期間，將會出現嚴重交通堵塞，而且必然會伸延至落成之後。此區域沒有任何港鐵設施，住戶及建築工人及將來落成後之科研及工作人員只能依賴駕車及公共交通工具進出，故薄扶林區再次面臨每天都交通嚴重阻塞的境況。

此外，根據香港大學估算，預計未來將有約 15,000 人使用國際创新中心。即使不是這些人全部都會使用公共交通，但可以肯定的是，這將大大增加目前已呈現不足的交通負荷。

6. 缺乏事先適當的諮詢

港大未有按照其向城規會之承諾，必須進行事前諮詢，並沒有直接接觸碧瑤灣及其他在薄扶林區住宅的業主立案法團及居民作諮詢，沒了解居民意見。碧瑤灣的居民在諮詢截止日期前不到 10 天才經一位前任區議員通知這事件，港大及南區區議會完全沒有進行事前諮詢，漠視民意及對居民的影響。

7. 削弱斜坡穩定性

多年前，碧瑤灣旁的斜坡曾發生致命山泥傾瀉事故。此大規模的施工可能會大大削弱邊坡的穩定性，恐怕或有危及居民的生命安全的危機。

結論

薄扶林區居民並不反對政府及國家大力推動創科及科研的計劃，但港大提出一個不適合作大型發展的綠化帶斜坡作為創新中心的選址，明顯是一個錯誤的選擇。

姓名: LUN LAWRENCE WAI LAM (需填上香港身份證/護照所在的全名)

香港身份證/護照號碼: [REDACTED] (英文字母及首 3 個數字)

日期: May 20 2024

電郵地址:

通訊地址:



Representation Number:

TPB/R/S/H10/22- R1665

Submission Number:

TPB/R/S/H10/22- S2047

反對在薄扶林興建港大國際创新中心

本人反對城規會批准修改薄扶林分區計劃大綱核准圖編號: No. S/H10/22，理由如下:

1. 選址不當

位於靠近住宅區的綠化帶位置，包括：碧瑤灣和附近的其他屋苑，例如嘉林閣和沙宣道之住宅物業。完工後，碧瑤灣的許多居民將直接面對上層建築或一箭之遙的車輛通道。這些設施，如氮氣罐和實驗室在運作時可能對附近居民造成潛在危險。

鑑於創新思維上、中、下游互動的重要性，國際创新中心應設在新田科技城，以符合香港的最佳利益，這才對是一個明確且更好的選擇。

2. 成本極高

此位於陡峭的植被斜坡，如此大規模及艱巨的場地平整工程將耗資龐大，由納稅人承擔不必要支出。其他位置的價格可能會更具經濟效益。

現時此位置無異是採取一條更加艱難和漫長的道路來推進該項目，無助於香港科技事業的快速發展。

3. 規模龐大並大量砍伐樹木

國際创新中心規模龐大，擬從沙宣道至碧瑤灣跨距超過大約 500 米，需要砍伐約 2000 棵樹，這將嚴重降低這片優美土地的現有景觀和生態價值，亦令大量雀鳥、蝴蝶及其他生物失去棲息地，嚴重破壞大自然生態，亦不符合政府減炭的目標。

4. 施工期間嚴重擾民

在工程建設期間，此住宅區域之住戶將會面對嚴重噪音、灰塵滋擾、大型建築機器、泥頭車等大型車輛等或引至交通擠塞等難以忍受之情況。此外，建設工作將持續多久仍是未知數，在港大簡介會中，港大代表亦未能答覆何時完工的問題。

另外，鄰近地方亦會有多項建築工程，例如港大校園活化工程、華富村重建計劃、數碼港擴展計劃、瑪麗醫院重建工程等，本區路面交通需求極大，預計交通擠塞將會日益惡化。如有緊急事故如水災、火警，緊急救援車輛將無法儘快到達。

5. 車流量大幅增加

預計域多利道及薄扶林道在施工期間，將會出現嚴重交通堵塞，而且必然會伸延至落成之後。此區域沒有任何港鐵設施，住戶及建築工人及將來落成後之科研及工作人員只能依賴駕車及公共交通工具進出，故薄扶林區再次面臨每天都交通嚴重阻塞的境況。

此外，根據香港大學估算，預計未來將有約 15,000 人使用國際创新中心。即使不是這些人全部都會使用公共交通，但可以肯定的是，這將大大增加目前已呈現不足的交通負荷。

6. 缺乏事先適當的諮詢

港大未有按照其向城規會之承諾，必須進行事前諮詢，並沒有直接接觸碧瑤灣及其他在薄扶林區住宅的業主立案法團及居民作諮詢，沒了解居民意見。碧瑤灣的居民在諮詢截止日期前不到 10 天才經一位前任區議員通知這事件，港大及南區區議會完全沒有進行事前諮詢，漠視民意及對居民的影響。

7. 削弱斜坡穩定性

多年前，碧瑤灣旁的斜坡曾發生致命山泥傾瀉事故。此大規模的施工可能會大大削弱邊坡的穩定性，恐怕或有危及居民的生命安全的危機。

結論

薄扶林區居民並不反對政府及國家大力推動創科及科研的計劃，但港大提出一個不適合作大型發展的綠化帶斜坡作為創新中心的選址，明顯是一個錯誤的選擇。

姓名: Ho Hok Kung (需填上香港身份證/護照所在的全名)

香港身份證/護照號碼: [REDACTED] (英文字母及首 3 個數字)

日期: 20 May 2024

電郵地址: [REDACTED]

通訊地址: [REDACTED]



Representation Number:

TPB/R/S/H10/22- R1666

Submission Number:

TPB/R/S/H10/22- S2048

反對在薄扶林興建港大國際创新中心

本人反對城規會批准修改薄扶林分區計劃大綱核准圖編號: No. S/H10/22，理由如下:

1. 選址不當

位於靠近住宅區的綠化帶位置，包括：碧瑤灣和附近的其他屋苑，例如嘉林閣和沙宣道之住宅物業。完工後，碧瑤灣的許多居民將直接面對上層建築或一箭之遙的車輛通道。這些設施，如氮氣罐和實驗室在運作時可能對附近居民造成潛在危險。

鑑於創新思維上、中、下游互動的重要性，國際创新中心應設在新田科技城，以符合香港的最佳利益，這才對是一個明確且更好的選擇。

2. 成本極高

此位於陡峭的植被斜坡，如此大規模及艱巨的場地平整工程將耗資龐大，由納稅人承擔不必要支出。其他位置的價格可能會更具經濟效益。

現時此位置無異是採取一條更加艱難和漫長的道路來推進該項目，無助於香港科技事業的快速發展。

3. 規模龐大並大量砍伐樹木

國際创新中心規模龐大，擬從沙宣道至碧瑤灣跨距超過大約 500 米，需要砍伐約 2000 棵樹，這將嚴重降低這片優美土地的現有景觀和生態價值，亦令大量雀鳥、蝴蝶及其他生物失去棲息地，嚴重破壞大自然生態，亦不符合政府減炭的目標。

4. 施工期間嚴重擾民

在工程建設期間，此住宅區域之住戶將會面對嚴重噪音、灰塵滋擾、大型建築機器、泥頭車等大型車輛等或引至交通擠塞等難以忍受之情況。此外，建設工作將持續多久仍是未知數，在港大簡介會中，港大代表亦未能答覆何時完工的問題。

另外，鄰近地方亦會有多項建築工程，例如港大校園活化工程、華富村重建計劃、數碼港擴展計劃、瑪麗醫院重建工程等，本區路面交通需求極大，預計交通擠塞將會日益惡化。如有緊急事故如水災、火警，緊急救援車輛將無法儘快到達。

5. 車流量大幅增加

預計域多利道及薄扶林道在施工期間，將會出現嚴重交通堵塞，而且必然會伸延至落成之後。此區域沒有任何港鐵設施，住戶及建築工人及將來落成後之科研及工作人員只能依賴駕車及公共交通工具進出，故薄扶林區再次面臨每天都交通嚴重阻塞的境況。

此外，根據香港大學估算，預計未來將有約 15,000 人使用國際创新中心。即使不是這些人全部都會使用公共交通，但可以肯定的是，這將大大增加目前已呈現不足的交通負荷。

6. 缺乏事先適當的諮詢

港大未有按照其向城規會之承諾，必須進行事前諮詢，並沒有直接接觸碧瑤灣及其他在薄扶林區住宅的業主立案法團及居民作諮詢，沒了解居民意見。碧瑤灣的居民在諮詢截止日期前不到 10 天才經一位前任區議員通知這事件，港大及南區區議會完全沒有進行事前諮詢，漠視民意及對居民的影響。

7. 削弱斜坡穩定性

多年前，碧瑤灣旁的斜坡曾發生致命山泥傾瀉事故。此大規模的施工可能會大大削弱邊坡的穩定性，恐怕或有危及居民的生命安全的危機。

結論

薄扶林區居民並不反對政府及國家大力推動創科及科研的計劃，但港大提出一個不適合大型發展的綠化帶斜坡作為創新中心的選址，明顯是一個錯誤的選擇。

姓名: 葉廣堂 (需填上香港身份證/護照所在的全名)

香港身份證/護照號碼: [REDACTED] (英文字母及首 3 個數字)

日期: 2024-05-19

電郵地址:

通訊地址:



Representation Number:
TPB/R/S/H10/22- R1667

Submission Number:
TPB/R/S/H10/22- S2049

反對在薄扶林興建港大國際创新中心

本人反對城規會批准修改薄扶林分區計劃大綱核准圖編號: No. S/H10/22，理由如下:

1. 選址不當

位於靠近住宅區的綠化帶位置，包括：碧瑤灣和附近的其他屋苑，例如嘉林閣和沙宣道之住宅物業。完工後，碧瑤灣的許多居民將直接面對上層建築或一箭之遙的車輛通道。這些設施，如氮氣罐和實驗室在運作時可能對附近居民造成潛在危險。

鑑於創新思維上、中、下游互動的重要性，國際创新中心應設在新田科技城，以符合香港的最佳利益，這才對是一個明確且更好的選擇。

2. 成本極高

此位於陡峭的植被斜坡，如此大規模及艱巨的場地平整工程將耗資龐大，由納稅人承擔不必要支出。其他位置的價格可能會更具經濟效益。

現時此位置無異是採取一條更加艱難和漫長的道路來推進該項目，無助於香港科技事業的快速發展。

3. 規模龐大並大量砍伐樹木

國際创新中心規模龐大，擬從沙宣道至碧瑤灣跨距超過大約 500 米，需要砍伐約 2000 棵樹，這將嚴重降低這片優美土地的現有景觀和生態價值，亦令大量雀鳥、蝴蝶及其他生物失去棲息地，嚴重破壞大自然生態，亦不符合政府減炭的目標。

4. 施工期間嚴重擾民

在工程建設期間，此住宅區域之住戶將會面對嚴重噪音、灰塵滋擾、大型建築機器、泥頭車等大型車輛等或引至交通擠塞等難以忍受之情況。此外，建設工作將持續多久仍是未知數，在港大簡介會中，港大代表亦未能答覆何時完工的問題。

另外，鄰近地方亦會有多項建築工程，例如港大校園活化工程、華富村重建計劃、數碼港擴展計劃、瑪麗醫院重建工程等，本區路面交通需求極大，預計交通擠塞將會日益惡化。如有緊急事故如水災、火警，緊急救援車輛將無法儘快到達。

5. 車流量大幅增加

預計域多利道及薄扶林道在施工期間，將會出現嚴重交通堵塞，而且必然會伸延至落成之後。此區域沒有任何港鐵設施，住戶及建築工人及將來落成後之科研及工作人員只能依賴駕車及公共交通工具進出，故薄扶林區再次面臨每天都交通嚴重阻塞的境況。

此外，根據香港大學估算，預計未來將有約 15,000 人使用國際创新中心。即使不是這些人全部都會使用公共交通，但可以肯定的是，這將大大增加目前已呈現不足的交通負荷。

6. 缺乏事先適當的諮詢

港大未有按照其向城規會之承諾，必須進行事前諮詢，並沒有直接接觸碧瑤灣及其他在薄扶林區住宅的業主立案法團及居民作諮詢，沒了解居民意見。碧瑤灣的居民在諮詢截止日期前不到 10 天才經一位前任區議員通知這事件，港大及南區區議會完全沒有進行事前諮詢，漠視民意及對居民的影響。

7. 削弱斜坡穩定性

多年前，碧瑤灣旁的斜坡曾發生致命山泥傾瀉事故。此大規模的施工可能會大大削弱邊坡的穩定性，恐怕或有危及居民的生命安全的危機。

結論

薄扶林區居民並不反對政府及國家大力推動創科及科研的計劃，但港大提出一個不適合作大型發展的綠化帶斜坡作為創新中心的選址，明顯是一個錯誤的選擇。

姓名: 葉玉萍 (需填上香港身份證/護照所在的全名)

香港身份證/護照號碼: [REDACTED] (英文字母及首 3 個數字)

日期: 2024-05-19

電郵地址: [REDACTED]

通訊地址: [REDACTED]



Representation Number:
TPB/R/S/H10/22- R1668

Submission Number:
TPB/R/S/H10/22- S2050

反對在薄扶林興建港大國際创新中心

本人反對城規會批准修改薄扶林分區計劃大綱核准圖編號: No. S/H10/22，理由如下:

1. 選址不當

位於靠近住宅區的綠化帶位置，包括：碧瑤灣和附近的其他屋苑，例如嘉林閣和沙宣道之住宅物業。完工後，碧瑤灣的許多居民將直接面對上層建築或一箭之遙的車輛通道。這些設施，如氮氣罐和實驗室在運作時可能對附近居民造成潛在危險。

鑑於創新思維上、中、下游互動的重要性，國際创新中心應設在新田科技城，以符合香港的最佳利益，這才對是一個明確且更好的選擇。

2. 成本極高

此位於陡峭的植被斜坡，如此大規模及艱巨的場地平整工程將耗資龐大，由納稅人承擔不必要支出。其他位置的價格可能會更具經濟效益。

現時此位置無異是採取一條更加艱難和漫長的道路來推進該項目，無助於香港科技事業的快速發展。

3. 規模龐大並大量砍伐樹木

國際创新中心規模龐大，擬從沙宣道至碧瑤灣跨距超過大約 500 米，需要砍伐約 2000 棵樹，這將嚴重降低這片優美土地的現有景觀和生態價值，亦令大量雀鳥、蝴蝶及其他生物失去棲息地，嚴重破壞大自然生態，亦不符合政府減炭的目標。

4. 施工期間嚴重擾民

在工程建設期間，此住宅區域之住戶將會面對嚴重噪音、灰塵滋擾、大型建築機器、泥頭車等大型車輛等或引至交通擠塞等難以忍受之情況。此外，建設工作將持續多久仍是未知數，在港大簡介會中，港大代表亦未能答覆何時完工的問題。

另外，鄰近地方亦會有多項建築工程，例如港大校園活化工程、華富村重建計劃、數碼港擴展計劃、瑪麗醫院重建工程等，本區路面交通需求極大，預計交通擠塞將會日益惡化。如有緊急事故如水災、火警，緊急救援車輛將無法儘快到達。

5. 車流量大幅增加

預計域多利道及薄扶林道在施工期間，將會出現嚴重交通堵塞，而且必然會伸延至落成之後。此區域沒有任何港鐵設施，住戶及建築工人及將來落成後之科研及工作人員只能依賴駕車及公共交通工具進出，故薄扶林區再次面臨每天都交通嚴重阻塞的境況。

此外，根據香港大學估算，預計未來將有約 15,000 人使用國際创新中心。即使不是這些人全部都使用公共交通，但可以肯定的是，這將大大增加目前已呈現不足的交通負荷。

6. 缺乏事先適當的諮詢

港大未有按照其向城規會之承諾，必須進行事前諮詢，並沒有直接接觸碧瑤灣及其他在薄扶林區住宅的業主立案法團及居民作諮詢，沒了解居民意見。碧瑤灣的居民在諮詢截止日期前不到 10 天才經一位前任區議員通知這事件，港大及南區區議會完全沒有進行事前諮詢，漠視民意及對居民的影響。

7. 削弱斜坡穩定性

多年前，碧瑤灣旁的斜坡曾發生致命山泥傾瀉事故。此大規模的施工可能會大大削弱邊坡的穩定性，恐怕或有危及居民的生命安全的危機。

結論

薄扶林區居民並不反對政府及國家大力推動創科及科研的計劃，但港大提出一個不適合作大型發展的綠化帶斜坡作為創新中心的選址，明顯是一個錯誤的選擇。

姓名: 葉寶瑋 (需填上香港身份證/護照所在的全名)

香港身份證/護照號碼: [REDACTED] (英文字母及首 3 個數字)

日期: 2024-05-19

電郵地址: -

通訊地址: [REDACTED]



Representation Number:

TPB/R/S/H10/22- R1669

Submission Number:

TPB/R/S/H10/22- S2052

反對在薄扶林興建港大國際创新中心

本人反對城規會批准修改薄扶林分區計劃大綱核准圖編號: No. S/H10/22，理由如下:

1. 選址不當

位於靠近住宅區的綠化帶位置，包括：碧瑤灣和附近的其他屋苑，例如嘉林閣和沙宣道之住宅物業。完工後，碧瑤灣的許多居民將直接面對上層建築或一箭之遙的車輛通道。這些設施，如氮氣罐和實驗室在運作時可能對附近居民造成潛在危險。

鑑於創新思維上、中、下游互動的重要性，國際创新中心應設在新田科技城，以符合香港的最佳利益，這才對是一個明確且更好的選擇。

2. 成本極高

此位於陡峭的植被斜坡，如此大規模及艱巨的場地平整工程將耗資龐大，由納稅人承擔不必要支出。其他位置的價格可能會更具經濟效益。

現時此位置無異是採取一條更加艱難和漫長的道路來推進該項目，無助於香港科技事業的快速發展。

3. 規模龐大並大量砍伐樹木

國際创新中心規模龐大，擬從沙宣道至碧瑤灣跨距超過大約 500 米，需要砍伐約 2000 棵樹，這將嚴重降低這片優美土地的現有景觀和生態價值，亦令大量雀鳥、蝴蝶及其他生物失去棲息地，嚴重破壞大自然生態，亦不符合政府減炭的目標。

4. 施工期間嚴重擾民

在工程建設期間，此住宅區域之住戶將會面對嚴重噪音、灰塵滋擾、大型建築機器、泥頭車等大型車輛等或引至交通擠塞等難以忍受之情況。此外，建設工作將持續多久仍是未知數，在港大簡介會中，港大代表亦未能答覆何時完工的問題。

另外，鄰近地方亦會有多項建築工程，例如港大校園活化工程、華富村重建計劃、數碼港擴展計劃、瑪麗醫院重建工程等，本區路面交通需求極大，預計交通擠塞將會日益惡化。如有緊急事故如水災、火警，緊急救援車輛將無法儘快到達。

5. 車流量大幅增加

預計域多利道及薄扶林道在施工期間，將會出現嚴重交通堵塞，而且必然會伸延至落成之後。此區域沒有任何港鐵設施，住戶及建築工人及將來落成後之科研及工作人員只能依賴駕車及公共交通工具進出，故薄扶林區再次面臨每天都交通嚴重阻塞的境況。

此外，根據香港大學估算，預計未來將有約 15,000 人使用國際创新中心。即使不是這些人全部都使用公共交通，但可以肯定的是，這將大大增加目前已呈現不足的交通負荷。

6. 缺乏事先適當的諮詢

港大未有按照其向城規會之承諾，必須進行事前諮詢，並沒有直接接觸碧瑤灣及其他在薄扶林區住宅的業主立案法團及居民作諮詢，沒了解居民意見。碧瑤灣的居民在諮詢截止日期前不到 10 天才經一位前任區議員通知這事件，港大及南區區議會完全沒有進行事前諮詢，漠視民意及對居民的影響。

7. 削弱斜坡穩定性

多年前，碧瑤灣旁的斜坡曾發生致命山泥傾瀉事故。此大規模的施工可能會大大削弱邊坡的穩定性，恐怕或有危及居民的生命安全的危機。

結論

薄扶林區居民並不反對政府及國家大力推動創科及科研的計劃，但港大提出一個不適合作大型發展的綠化帶斜坡作為創新中心的選址，明顯是一個錯誤的選擇。

姓名: Lim Yee Wah (Anita) (需填上香港身份證/護照所在的全名)

香港身份證/護照號碼: [REDACTED] (英文字母及首 3 個數字)

日期: 19-5-2024

電郵地址:

通訊地址:



Representation Number:

TPB/R/S/H10/22- R1670

Submission Number:

TPB/R/S/H10/22- S2054

反對在薄扶林興建港大國際创新中心

本人反對城規會批准修改薄扶林分區計劃大綱核准圖編號: No. S/H10/22，理由如下:

1. 選址不當

位於靠近住宅區的綠化帶位置，包括：碧瑤灣和附近的其他屋苑，例如嘉林閣和沙宣道之住宅物業。完工後，碧瑤灣的許多居民將直接面對上層建築或一箭之遙的車輛通道。這些設施，如氮氣罐和實驗室在運作時可能對附近居民造成潛在危險。

鑑於創新思維上、中、下游互動的重要性，國際创新中心應設在新田科技城，以符合香港的最佳利益，這才對是一個明確且更好的選擇。

2. 成本極高

此位於陡峭的植被斜坡，如此大規模及艱巨的場地平整工程將耗資龐大，由納稅人承擔不必要支出。其他位置的價格可能會更具經濟效益。

現時此位置無異是採取一條更加艱難和漫長的道路來推進該項目，無助於香港科技事業的快速發展。

3. 規模龐大並大量砍伐樹木

國際创新中心規模龐大，擬從沙宣道至碧瑤灣跨距超過大約 500 米，需要砍伐約 2000 棵樹，這將嚴重降低這片優美土地的現有景觀和生態價值，亦令大量雀鳥、蝴蝶及其他生物失去棲息地，嚴重破壞大自然生態，亦不符合政府減炭的目標。

4. 施工期間嚴重擾民

在工程建設期間，此住宅區域之住戶將會面對嚴重噪音、灰塵滋擾、大型建築機器、泥頭車等大型車輛等或引至交通擠塞等難以忍受之情況。此外，建設工作將持續多久仍是未知數，在港大簡介會中，港大代表亦未能答覆何時完工的問題。

另外，鄰近地方亦會有多項建築工程，例如港大校園活化工程、華富村重建計劃、數碼港擴展計劃、瑪麗醫院重建工程等，本區路面交通需求極大，預計交通擠塞將會日益惡化。如有緊急事故如水災、火警，緊急救援車輛將無法儘快到達。

5. 車流量大幅增加

預計域多利道及薄扶林道在施工期間，將會出現嚴重交通堵塞，而且必然會伸延至落成之後。此區域沒有任何港鐵設施，住戶及建築工人及將來落成後之科研及工作人員只能依賴駕車及公共交通工具進出，故薄扶林區再次面臨每天都交通嚴重阻塞的境況。

此外，根據香港大學估算，預計未來將有約 15,000 人使用國際创新中心。即使不是這些人全部都會使用公共交通，但可以肯定的是，這將大大增加目前已呈現不足的交通負荷。

6. 缺乏事先適當的諮詢

港大未有按照其向城規會之承諾，必須進行事前諮詢，並沒有直接接觸碧瑤灣及其他在薄扶林區住宅的業主立案法團及居民作諮詢，沒了解居民意見。碧瑤灣的居民在諮詢截止日期前不到 10 天才經一位前任區議員通知這事件，港大及南區區議會完全沒有進行事前諮詢，漠視民意及對居民的影響。

7. 削弱斜坡穩定性

多年前，碧瑤灣旁的斜坡曾發生致命山泥傾瀉事故。此大規模的施工可能會大大削弱邊坡的穩定性，恐怕或有危及居民的生命安全的危機。

結論

薄扶林區居民並不反對政府及國家大力推動創科及科研的計劃，但港大提出一個不適合大型發展的綠化帶斜坡作為創新中心的選址，明顯是一個錯誤的選擇。

姓名: MA CHUN SI MAN (需填上香港身份證/護照所在的全名)

香港身份證/護照號碼: [REDACTED] (英文字母及首 3 個數字)

日期: 19/5/2024

電郵地址: [REDACTED]

通訊地址: [REDACTED]



Representation Number:

TPB/R/S/H10/22- R1671

Submission Number:

TPB/R/S/H10/22- S2055

反對在薄扶林興建港大國際创新中心

本人反對城規會批准修改薄扶林分區計劃大綱核准圖編號: No. S/H10/22，理由如下:

1. 選址不當

位於靠近住宅區的綠化帶位置，包括：碧瑤灣和附近的其他屋苑，例如嘉林閣和沙宣道之住宅物業。完工後，碧瑤灣的許多居民將直接面對上層建築或一箭之遙的車輛通道。這些設施，如氮氣罐和實驗室在運作時可能對附近居民造成潛在危險。

鑑於創新思維上、中、下游互動的重要性，國際创新中心應設在新田科技城，以符合香港的最佳利益，這才對是一個明確且更好的選擇。

2. 成本極高

此位於陡峭的植被斜坡，如此大規模及艱巨的場地平整工程將耗資龐大，由納稅人承擔不必要支出。其他位置的價格可能會更具經濟效益。

現時此位置無異是採取一條更加艱難和漫長的道路來推進該項目，無助於香港科技事業的快速發展。

3. 規模龐大並大量砍伐樹木

國際创新中心規模龐大，擬從沙宣道至碧瑤灣跨距超過大約 500 米，需要砍伐約 2000 棵樹，這將嚴重降低這片優美土地的現有景觀和生態價值，亦令大量雀鳥、蝴蝶及其他生物失去棲息地，嚴重破壞大自然生態，亦不符合政府減炭的目標。

4. 施工期間嚴重擾民

在工程建設期間，此住宅區域之住戶將會面對嚴重噪音、灰塵滋擾、大型建築機器、泥頭車等大型車輛等或引至交通擠塞等難以忍受之情況。此外，建設工作將持續多久仍是未知數，在港大簡介會中，港大代表亦未能答覆何時完工的問題。

另外，鄰近地方亦會有多項建築工程，例如港大校園活化工程、華富村重建計劃、數碼港擴展計劃、瑪麗醫院重建工程等，本區路面交通需求極大，預計交通擠塞將會日益惡化。如有緊急事故如水災、火警，緊急救援車輛將無法儘快到達。

5. 車流量大幅增加

預計域多利道及薄扶林道在施工期間，將會出現嚴重交通堵塞，而且必然會伸延至落成之後。此區域沒有任何港鐵設施，住戶及建築工人及將來落成後之科研及工作人員只能依賴駕車及公共交通工具進出，故薄扶林區再次面臨每天都交通嚴重阻塞的境況。

此外，根據香港大學估算，預計未來將有約 15,000 人使用國際创新中心。即使不是這些人全部都會使用公共交通，但可以肯定的是，這將大大增加目前已呈現不足的交通負荷。

6. 缺乏事先適當的諮詢

港大未有按照其向城規會之承諾，必須進行事前諮詢，並沒有直接接觸碧瑤灣及其他在薄扶林區住宅的業主立案法團及居民作諮詢，沒了解居民意見。碧瑤灣的居民在諮詢截止日期前不到 10 天才經一位前任區議員通知這事件，港大及南區區議會完全沒有進行事前諮詢，漠視民意及對居民的影響。

7. 削弱斜坡穩定性

多年前，碧瑤灣旁的斜坡曾發生致命山泥傾瀉事故。此大規模的施工可能會大大削弱邊坡的穩定性，恐怕或有危及居民的生命安全的危機。

結論

薄扶林區居民並不反對政府及國家大力推動創科及科研的計劃，但港大提出一個不適合作大型發展的綠化帶斜坡作為創新中心的選址，明顯是一個錯誤的選擇。

姓名: LEAN MAN YAN
AU CHIH NING STEPHANIE (需填上香港身份證/護照所在的全名)

香港身份證/護照號碼: [REDACTED] (英文字母及首 3 個數字)

日期: 10/5/2024

電郵地址: [REDACTED]

通訊地址: [REDACTED]



Representation Number:

TPB/R/S/H10/22- R1672

Submission Number:

TPB/R/S/H10/22- S2057

反對在薄扶林興建港大國際创新中心

本人反對城規會批准修改薄扶林分區計劃大綱核准圖編號: No. S/H10/22，理由如下:

1. 選址不當

位於靠近住宅區的綠化帶位置，包括：碧瑤灣和附近的其他屋苑，例如嘉林閣和沙宣道之住宅物業。完工後，碧瑤灣的許多居民將直接面對上層建築或一箭之遙的車輛通道。這些設施，如氮氣罐和實驗室在運作時可能對附近居民造成潛在危險。

鑑於創新思維上、中、下游互動的重要性，國際创新中心應設在新田科技城，以符合香港的最佳利益，這才對是一個明確且更好的選擇。

2. 成本極高

此位於陡峭的植被斜坡，如此大規模及艱巨的場地平整工程將耗資龐大，由納稅人承擔不必要支出。其他位置的價格可能會更具經濟效益。

現時此位置無異是採取一條更加艱難和漫長的道路來推進該項目，無助於香港科技事業的快速發展。

3. 規模龐大並大量砍伐樹木

國際创新中心規模龐大，擬從沙宣道至碧瑤灣跨距超過大約 500 米，需要砍伐約 2000 棵樹，這將嚴重降低這片優美土地的現有景觀和生態價值，亦令大量雀鳥、蝴蝶及其他生物失去棲息地，嚴重破壞大自然生態，亦不符合政府減炭的目標。

4. 施工期間嚴重擾民

在工程建設期間，此住宅區域之住戶將會面對嚴重噪音、灰塵滋擾、大型建築機器、泥頭車等大型車輛等或引至交通擠塞等難以忍受之情況。此外，建設工作將持續多久仍是未知數，在港大簡介會中，港大代表亦未能答覆何時完工的問題。

另外，鄰近地方亦會有多項建築工程，例如港大校園活化工程、華富村重建計劃、數碼港擴展計劃、瑪麗醫院重建工程等，本區路面交通需求極大，預計交通擠塞將會日益惡化。如有緊急事故如水災、火警，緊急救援車輛將無法儘快到達。

5. 車流量大幅增加

預計域多利道及薄扶林道在施工期間，將會出現嚴重交通堵塞，而且必然會伸延至落成之後。此區域沒有任何港鐵設施，住戶及建築工人及將來落成後之科研及工作人員只能依賴駕車及公共交通工具進出，故薄扶林區再次面臨每天都交通嚴重阻塞的境況。

此外，根據香港大學估算，預計未來將有約 15,000 人使用國際创新中心。即使不是這些人全部都會使用公共交通，但可以肯定的是，這將大大增加目前已呈現不足的交通負荷。

6. 缺乏事先適當的諮詢

港大未有按照其向城規會之承諾，必須進行事前諮詢，並沒有直接接觸碧瑤灣及其他在薄扶林區住宅的業主立案法團及居民作諮詢，沒了解居民意見。碧瑤灣的居民在諮詢截止日期前不到 10 天才經一位前任區議員通知這事件，港大及南區區議會完全沒有進行事前諮詢，漠視民意及對居民的影響。

7. 削弱斜坡穩定性

多年前，碧瑤灣旁的斜坡曾發生致命山泥傾瀉事故。此大規模的施工可能會大大削弱邊坡的穩定性，恐怕或有危及居民的生命安全的危機。

結論

薄扶林區居民並不反對政府及國家大力推動創科及科研的計劃，但港大提出一個不適合作大型發展的綠化帶斜坡作為創新中心的選址，明顯是一個錯誤的選擇。

姓名: Au Chi Ning Sophie (需填上香港身份證/護照所在的全名)

香港身份證/護照號碼: [REDACTED] (英文字母及首 3 個數字)

日期: 19/5/2024

電郵地址:

通訊地址:



Representation Number:
TPB/R/S/H10/22- R1673

Submission Number:
TPB/R/S/H10/22- S2058

反對在薄扶林興建港大國際创新中心

本人反對城規會批准修改薄扶林分區計劃大綱核准圖編號: No. S/H10/22，理由如下:

1. 選址不當

位於靠近住宅區的綠化帶位置，包括：碧瑤灣和附近的其他屋苑，例如嘉林閣和沙宣道之住宅物業。完工後，碧瑤灣的許多居民將直接面對上層建築或一箭之遙的車輛通道。這些設施，如氮氣罐和實驗室在運作時可能對附近居民造成潛在危險。

鑑於創新思維上、中、下游互動的重要性，國際创新中心應設在新田科技城，以符合香港的最佳利益，這才對是一個明確且更好的選擇。

2. 成本極高

此位於陡峭的植被斜坡，如此大規模及艱巨的場地平整工程將耗資龐大，由納稅人承擔不必要支出。其他位置的價格可能會更具經濟效益。

現時此位置無異是採取一條更加艱難和漫長的道路來推進該項目，無助於香港科技事業的快速發展。

3. 規模龐大並大量砍伐樹木

國際创新中心規模龐大，擬從沙宣道至碧瑤灣跨距超過大約 500 米，需要砍伐約 2000 棵樹，這將嚴重降低這片優美土地的現有景觀和生態價值，亦令大量雀鳥、蝴蝶及其他生物失去棲息地，嚴重破壞大自然生態，亦不符合政府減炭的目標。

4. 施工期間嚴重擾民

在工程建設期間，此住宅區域之住戶將會面對嚴重噪音、灰塵滋擾、大型建築機器、泥頭車等大型車輛等或引至交通擠塞等難以忍受之情況。此外，建設工作將持續多久仍是未知數，在港大簡介會中，港大代表亦未能答覆何時完工的問題。

另外，鄰近地方亦會有多項建築工程，例如港大校園活化工程、華富村重建計劃、數碼港擴展計劃、瑪麗醫院重建工程等，本區路面交通需求極大，預計交通擠塞將會日益惡化。如有緊急事故如水災、火警，緊急救援車輛將無法儘快到達。

5. 車流量大幅增加

預計域多利道及薄扶林道在施工期間，將會出現嚴重交通堵塞，而且必然會伸延至落成之後。此區域沒有任何港鐵設施，住戶及建築工人及將來落成後之科研及工作人員只能依賴駕車及公共交通工具進出，故薄扶林區再次面臨每天都交通嚴重阻塞的境況。

此外，根據香港大學估算，預計未來將有約 15,000 人使用國際创新中心。即使不是這些人全部都會使用公共交通，但可以肯定的是，這將大大增加目前已呈現不足的交通負荷。

6. 缺乏事先適當的諮詢

港大未有按照其向城規會之承諾，必須進行事前諮詢，並沒有直接接觸碧瑤灣及其他在薄扶林區住宅的業主立案法團及居民作諮詢，沒了解居民意見。碧瑤灣的居民在諮詢截止日期前不到 10 天才經一位前任區議員通知這事件，港大及南區區議會完全沒有進行事前諮詢，漠視民意及對居民的影響。

7. 削弱斜坡穩定性

多年前，碧瑤灣旁的斜坡曾發生致命山泥傾瀉事故。此大規模的施工可能會大大削弱邊坡的穩定性，恐怕或有危及居民的生命安全的危機。

結論

薄扶林區居民並不反對政府及國家大力推動創科及科研的計劃，但港大提出一個不適合作大型發展的綠化帶斜坡作為創新中心的選址，明顯是一個錯誤的選擇。

姓名: LAI KIN NAM (需填上香港身份證/護照所在的全名)

香港身份證/護照號碼: [REDACTED] (英文字母及首 3 個數字)

日期: 19 MAY 2024

電郵地址: [REDACTED]

通訊地址: [REDACTED]



反對在薄扶林興建港大國際创新中心

本人反對城規會批准修改薄扶林分區計劃大綱核准圖編號: No. S/H10/22，理由如下:

1. 選址不當

位於靠近住宅區的綠化帶位置，包括：碧瑤灣和附近的其他屋苑，例如嘉林閣和沙宣道之住宅物業。完工後，碧瑤灣的許多居民將直接面對上層建築或一箭之遙的車輛通道。這些設施，如氦氣罐和實驗室在運作時可能對附近居民造成潛在危險。

鑑於創新思維上、中、下游互動的重要性，國際创新中心應設在新田科技城，以符合香港的最佳利益，這才對是一個明確且更好的選擇。

2. 成本極高

此位於陡峭的植被斜坡，如此大規模及艱巨的場地平整工程將耗資龐大，由納稅人承擔不必要支出。其他位置的價格可能會更具經濟效益。

現時此位置無異是採取一條更加艱難和漫長的道路來推進該項目，無助於香港科技事業的快速發展。

3. 規模龐大並大量砍伐樹木

國際创新中心規模龐大，擬從沙宣道至碧瑤灣跨距超過大約 500 米，需要砍伐約 2000 棵樹，這將嚴重降低這片優美土地的現有景觀和生態價值，亦令大量雀鳥、蝴蝶及其他生物失去棲息地，嚴重破壞大自然生態，亦不符合政府減炭的目標。

4. 施工期間嚴重擾民

在工程建設期間，此住宅區域之住戶將會面對嚴重噪音、灰塵滋擾、大型建築機器、泥頭車等大型車輛等或引至交通擠塞等難以忍受之情況。此外，建設工作將持續多久仍是未知數，在港大簡介會中，港大代表亦未能答覆何時完工的問題。

另外，鄰近地方亦會有多項建築工程，例如港大校園活化工程、華富村重建計劃、數碼港擴展計劃、瑪麗醫院重建工程等，本區路面交通需求極大，預計交通擠塞將會日益惡化。如有緊急事故如水災、火警，緊急救援車輛將無法儘快到達。

5. 車流量大幅增加

預計域多利道及薄扶林道在施工期間，將會出現嚴重交通堵塞，而且必然會伸延至落成之後。此區域沒有任何港鐵設施，住戶及建築工人及將來落成後之科研及工作人員只能依賴駕車及公共交通工具進出，故薄扶林區再次面臨每天都交通嚴重阻塞的境況。

此外，根據香港大學估算，預計未來將有約 15,000 人使用國際创新中心。即使不是這些人全部都使用公共交通，但可以肯定的是，這將大大增加目前已呈現不足的交通負荷。

6. 缺乏事先適當的諮詢

港大未有按照其向城規會之承諾，必須進行事前諮詢，並沒有直接接觸碧瑤灣及其他在薄扶林區住宅的業主立案法團及居民作諮詢，沒了解居民意見。碧瑤灣的居民在諮詢截止日期前不到 10 天才經一位前任區議員通知這事件，港大及南區區議會完全沒有進行事前諮詢，漠視民意及對居民的影響。

7. 削弱斜坡穩定性

多年前，碧瑤灣旁的斜坡曾發生致命山泥傾瀉事故。此大規模的施工可能會大大削弱邊坡的穩定性，恐怕或有危及居民的生命安全的危機。

結論

薄扶林區居民並不反對政府及國家大力推動創科及科研的計劃，但港大提出一個不適合作大型發展的綠化帶斜坡作為創新中心的選址，明顯是一個錯誤的選擇。

姓名: 盧麗霞 (需填上香港身份證/護照所在的全名)

香港身份證/護照號碼: [REDACTED] (英文字母及首 3 個數字)

日期: 20-5-2024

電郵地址: [REDACTED]

通訊地址: [REDACTED]



反對在薄扶林興建港大國際创新中心

本人反對城規會批准修改薄扶林分區計劃大綱核准圖編號: No. S/H10/22，理由如下:

1. 選址不當

位於靠近住宅區的綠化帶位置，包括：碧瑤灣和附近的其他屋苑，例如嘉林閣和沙宣道之住宅物業。完工後，碧瑤灣的許多居民將直接面對上層建築或一箭之遙的車輛通道。這些設施，如氮氣罐和實驗室在運作時可能對附近居民造成潛在危險。

鑑於創新思維上、中、下游互動的重要性，國際创新中心應設在新田科技城，以符合香港的最佳利益，這才對是一個明確且更好的選擇。

2. 成本極高

此位於陡峭的植被斜坡，如此大規模及艱巨的場地平整工程將耗資龐大，由納稅人承擔不必要支出。其他位置的價格可能會更具經濟效益。

現時此位置無異是採取一條更加艱難和漫長的道路來推進該項目，無助於香港科技事業的快速發展。

3. 規模龐大並大量砍伐樹木

國際创新中心規模龐大，擬從沙宣道至碧瑤灣跨距超過大約 500 米，需要砍伐約 2000 棵樹，這將嚴重降低這片優美土地的現有景觀和生態價值，亦令大量雀鳥、蝴蝶及其他生物失去棲息地，嚴重破壞大自然生態，亦不符合政府減炭的目標。

4. 施工期間嚴重擾民

在工程建設期間，此住宅區域之住戶將會面對嚴重噪音、灰塵滋擾、大型建築機器、泥頭車等大型車輛等或引至交通擠塞等難以忍受之情況。此外，建設工作將持續多久仍是未知數，在港大簡介會中，港大代表亦未能答覆何時完工的問題。

另外，鄰近地方亦會有多項建築工程，例如港大校園活化工程、華富村重建計劃、數碼港擴展計劃、瑪麗醫院重建工程等，本區路面交通需求極大，預計交通擠塞將會日益惡化。如有緊急事故如水災、火警，緊急救援車輛將無法儘快到達。

5. 車流量大幅增加

預計域多利道及薄扶林道在施工期間，將會出現嚴重交通堵塞，而且必然會伸延至落成之後。此區域沒有任何港鐵設施，住戶及建築工人及將來落成後之科研及工作人員只能依賴駕車及公共交通工具進出，故薄扶林區再次面臨每天都交通嚴重阻塞的境況。

此外，根據香港大學估算，預計未來將有約 15,000 人使用國際创新中心。即使不是這些人全部都會使用公共交通，但可以肯定的是，這將大大增加目前已呈現不足的交通負荷。

6. 缺乏事先適當的諮詢

港大未有按照其向城規會之承諾，必須進行事前諮詢，並沒有直接接觸碧瑤灣及其他在薄扶林區住宅的業主立案法團及居民作諮詢，沒了解居民意見。碧瑤灣的居民在諮詢截止日期前不到 10 天才經一位前任區議員通知這事件，港大及南區區議會完全沒有進行事前諮詢，漠視民意及對居民的影響。

7. 削弱斜坡穩定性

多年前，碧瑤灣旁的斜坡曾發生致命山泥傾瀉事故。此大規模的施工可能會大大削弱邊坡的穩定性，恐怕或有危及居民的生命安全的危機。

結論

薄扶林區居民並不反對政府及國家大力推動創科及科研的計劃，但港大提出一個不適合作大型發展的綠化帶斜坡作為創新中心的選址，明顯是一個錯誤的選擇。

姓名: LEE Annette Aimee (需填上香港身份證/護照所在的全名)

香港身份證/護照號碼: [REDACTED] (英文字母及首 3 個數字)

日期: 19/5/2024

電郵地址: [REDACTED]

通訊地址: [REDACTED]



Representation Number:

TPB/R/S/H10/22- R1676

Submission Number:

TPB/R/S/H10/22- S2061

反對在薄扶林興建港大國際创新中心

本人反對城規會批准修改薄扶林分區計劃大綱核准圖編號: No. S/H10/22，理由如下:

1. 選址不當

位於靠近住宅區的綠化帶位置，包括：碧瑤灣和附近的其他屋苑，例如嘉林閣和沙宣道之住宅物業。完工後，碧瑤灣的許多居民將直接面對上層建築或一箭之遙的車輛通道。這些設施，如氮氣罐和實驗室在運作時可能對附近居民造成潛在危險。

鑑於創新思維上、中、下游互動的重要性，國際创新中心應設在新田科技城，以符合香港的最佳利益，這才對是一個明確且更好的選擇。

2. 成本極高

此位於陡峭的植被斜坡，如此大規模及艱巨的場地平整工程將耗資龐大，由納稅人承擔不必要支出。其他位置的價格可能會更具經濟效益。

現時此位置無異是採取一條更加艱難和漫長的道路來推進該項目，無助於香港科技事業的快速發展。

3. 規模龐大並大量砍伐樹木

國際创新中心規模龐大，擬從沙宣道至碧瑤灣跨距超過大約 500 米，需要砍伐約 2000 棵樹，這將嚴重降低這片優美土地的現有景觀和生態價值，亦令大量雀鳥、蝴蝶及其他生物失去棲息地，嚴重破壞大自然生態，亦不符合政府減炭的目標。

4. 施工期間嚴重擾民

在工程建設期間，此住宅區域之住戶將會面對嚴重噪音、灰塵滋擾、大型建築機器、泥頭車等大型車輛等或引至交通擠塞等難以忍受之情況。此外，建設工作將持續多久仍是未知數，在港大簡介會中，港大代表亦未能答覆何時完工的問題。

另外，鄰近地方亦會有多項建築工程，例如港大校園活化工程、華富村重建計劃、數碼港擴展計劃、瑪麗醫院重建工程等，本區路面交通需求極大，預計交通擠塞將會日益惡化。如有緊急事故如水災、火警，緊急救援車輛將無法儘快到達。

5. 車流量大幅增加

預計域多利道及薄扶林道在施工期間，將會出現嚴重交通堵塞，而且必然會伸延至落成之後。此區域沒有任何港鐵設施，住戶及建築工人及將來落成後之科研及工作人員只能依賴駕車及公共交通工具進出，故薄扶林區再次面臨每天都交通嚴重阻塞的境況。

此外，根據香港大學估算，預計未來將有約 15,000 人使用國際创新中心。即使不是這些人全部都會使用公共交通，但可以肯定的是，這將大大增加目前已呈現不足的交通負荷。

6. 缺乏事先適當的諮詢

港大未有按照其向城規會之承諾，必須進行事前諮詢，並沒有直接接觸碧瑤灣及其他在薄扶林區住宅的業主立案法團及居民作諮詢，沒了解居民意見。碧瑤灣的居民在諮詢截止日期前不到 10 天才經一位前任區議員通知這事件，港大及南區區議會完全沒有進行事前諮詢，漠視民意及對居民的影響。

7. 削弱斜坡穩定性

多年前，碧瑤灣旁的斜坡曾發生致命山泥傾瀉事故。此大規模的施工可能會大大削弱邊坡的穩定性，恐怕或有危及居民的生命安全的危機。

結論

薄扶林區居民並不反對政府及國家大力推動創科及科研的計劃，但港大提出一個不適合作大型發展的綠化帶斜坡作為創新中心的選址，明顯是一個錯誤的選擇。

姓名: Ke xue Yuki (需填上香港身份證/護照所在的全名)

香港身份證/護照號碼: [REDACTED] (英文字母及首 3 個數字)

日期: May 19 2024

電郵地址: [REDACTED]

通訊地址: [REDACTED]



反對在薄扶林興建港大國際创新中心

本人反對城規會批准修改薄扶林分區計劃大綱核准圖編號: No. S/H10/22，理由如下:

1. 選址不當

位於靠近住宅區的綠化帶位置，包括：碧瑤灣和附近的其他屋苑，例如嘉林閣和沙宣道之住宅物業。完工後，碧瑤灣的許多居民將直接面對上層建築或一箭之遙的車輛通道。這些設施，如氮氣罐和實驗室在運作時可能對附近居民造成潛在危險。

鑑於創新思維上、中、下游互動的重要性，國際创新中心應設在新田科技城，以符合香港的最佳利益，這才對是一個明確且更好的選擇。

2. 成本極高

此位於陡峭的植被斜坡，如此大規模及艱巨的場地平整工程將耗資龐大，由納稅人承擔不必要支出。其他位置的價格可能會更具經濟效益。

現時此位置無異是採取一條更加艱難和漫長的道路來推進該項目，無助於香港科技事業的快速發展。

3. 規模龐大並大量砍伐樹木

國際创新中心規模龐大，擬從沙宣道至碧瑤灣跨距超過大約 500 米，需要砍伐約 2000 棵樹，這將嚴重降低這片優美土地的現有景觀和生態價值，亦令大量雀鳥、蝴蝶及其他生物失去棲息地，嚴重破壞大自然生態，亦不符合政府減炭的目標。

4. 施工期間嚴重擾民

在工程建設期間，此住宅區域之住戶將會面對嚴重噪音、灰塵滋擾、大型建築機器、泥頭車等大型車輛等或引至交通擠塞等難以忍受之情況。此外，建設工作將持續多久仍是未知數，在港大簡介會中，港大代表亦未能答覆何時完工的問題。

另外，鄰近地方亦會有多項建築工程，例如港大校園活化工程、華富村重建計劃、數碼港擴展計劃、瑪麗醫院重建工程等，本區路面交通需求極大，預計交通擠塞將會日益惡化。如有緊急事故如水災、火警，緊急救援車輛將無法儘快到達。

5. 車流量大幅增加

預計域多利道及薄扶林道在施工期間，將會出現嚴重交通堵塞，而且必然會伸延至落成之後。此區域沒有任何港鐵設施，住戶及建築工人及將來落成後之科研及工作人員只能依賴駕車及公共交通工具進出，故薄扶林區再次面臨每天都交通嚴重阻塞的境況。

此外，根據香港大學估算，預計未來將有約 15,000 人使用國際创新中心。即使不是這些人全部都會使用公共交通，但可以肯定的是，這將大大增加目前已呈現不足的交通負荷。

6. 缺乏事先適當的諮詢

港大未有按照其向城規會之承諾，必須進行事前諮詢，並沒有直接接觸碧瑤灣及其他在薄扶林區住宅的業主立案法團及居民作諮詢，沒了解居民意見。碧瑤灣的居民在諮詢截止日期前不到 10 天才經一位前任區議員通知這事件，港大及南區區議會完全沒有進行事前諮詢，漠視民意及對居民的影響。

7. 削弱斜坡穩定性

多年前，碧瑤灣旁的斜坡曾發生致命山泥傾瀉事故。此大規模的施工可能會大大削弱邊坡的穩定性，恐怕或有危及居民的生命安全的危機。

結論

薄扶林區居民並不反對政府及國家大力推動創科及科研的計劃，但港大提出一個不適合作大型發展的綠化帶斜坡作為創新中心的選址，明顯是一個錯誤的選擇。

姓名: CHIANG, BUN (需填上香港身份證/護照所在的全名)

香港身份證/護照號碼: [REDACTED] (英文字母及首 3 個數字)

日期: 18 MAY 2024

電郵地址: [REDACTED]

通訊地址: [REDACTED]



反對在薄扶林興建港大國際创新中心

本人反對城規會批准修改薄扶林分區計劃大綱核准圖編號: No. S/H10/22，理由如下:

1. 選址不當

位於靠近住宅區的綠化帶位置，包括：碧瑤灣和附近的其他屋苑，例如嘉林閣和沙宣道之住宅物業。完工後，碧瑤灣的許多居民將直接面對上層建築或一箭之遙的車輛通道。這些設施，如氮氣罐和實驗室在運作時可能對附近居民造成潛在危險。

鑑於創新思維上、中、下游互動的重要性，國際创新中心應設在新田科技城，以符合香港的最佳利益，這才對是一個明確且更好的選擇。

2. 成本極高

此位於陡峭的植被斜坡，如此大規模及艱巨的場地平整工程將耗資龐大，由納稅人承擔不必要支出。其他位置的價格可能會更具經濟效益。

現時此位置無異是採取一條更加艱難和漫長的道路來推進該項目，無助於香港科技事業的快速發展。

3. 規模龐大並大量砍伐樹木

國際创新中心規模龐大，擬從沙宣道至碧瑤灣跨距超過大約 500 米，需要砍伐約 2000 棵樹，這將嚴重降低這片優美土地的現有景觀和生態價值，亦令大量雀鳥、蝴蝶及其他生物失去棲息地，嚴重破壞大自然生態，亦不符合政府減炭的目標。

4. 施工期間嚴重擾民

在工程建設期間，此住宅區域之住戶將會面對嚴重噪音、灰塵滋擾、大型建築機器、泥頭車等大型車輛等或引至交通擠塞等難以忍受之情況。此外，建設工作將持續多久仍是未知數，在港大簡介會中，港大代表亦未能答覆何時完工的問題。

另外，鄰近地方亦會有多項建築工程，例如港大校園活化工程、華富村重建計劃、數碼港擴展計劃、瑪麗醫院重建工程等，本區路面交通需求極大，預計交通擠塞將會日益惡化。如有緊急事故如水災、火警，緊急救援車輛將無法儘快到達。

5. 車流量大幅增加

預計域多利道及薄扶林道在施工期間，將會出現嚴重交通堵塞，而且必然會伸延至落成之後。此區域沒有任何港鐵設施，住戶及建築工人及將來落成後之科研及工作人員只能依賴駕車及公共交通工具進出，故薄扶林區再次面臨每天都交通嚴重阻塞的境況。

此外，根據香港大學估算，預計未來將有約 15,000 人使用國際创新中心。即使不是這些人全部都會使用公共交通，但可以肯定的是，這將大大增加目前已呈現不足的交通負荷。

6. 缺乏事先適當的諮詢

港大未有按照其向城規會之承諾，必須進行事前諮詢，並沒有直接接觸碧瑤灣及其他在薄扶林區住宅的業主立案法團及居民作諮詢，沒了解居民意見。碧瑤灣的居民在諮詢截止日期前不到 10 天才經一位前任區議員通知這事件，港大及南區區議會完全沒有進行事前諮詢，漠視民意及對居民的影響。

7. 削弱斜坡穩定性

多年前，碧瑤灣旁的斜坡曾發生致命山泥傾瀉事故。此大規模的施工可能會大大削弱邊坡的穩定性，恐怕或有危及居民的生命安全的危機。

結論

薄扶林區居民並不反對政府及國家大力推動創科及科研的計劃，但港大提出一個不適合作大型發展的綠化帶斜坡作為創新中心的選址，明顯是一個錯誤的選擇。

姓名: YUNG, NGAR YAN (需填上香港身份證/護照所在的全名)

香港身份證/護照號碼: [REDACTED] (英文字母及首 3 個數字)

日期: 18 MAY 2024

電郵地址: [REDACTED]
通訊地址: [REDACTED]



反對在薄扶林興建港大國際创新中心

本人反對城規會批准修改薄扶林分區計劃大綱核准圖編號: No. S/H10/22，理由如下:

1. 選址不當

位於靠近住宅區的綠化帶位置，包括：碧瑤灣和附近的其他屋苑，例如嘉林閣和沙宣道之住宅物業。完工後，碧瑤灣的許多居民將直接面對上層建築或一箭之遙的車輛通道。這些設施，如氮氣罐和實驗室在運作時可能對附近居民造成潛在危險。

鑑於創新思維上、中、下游互動的重要性，國際创新中心應設在新田科技城，以符合香港的最佳利益，這才對是一個明確且更好的選擇。

2. 成本極高

此位於陡峭的植被斜坡，如此大規模及艱巨的場地平整工程將耗資龐大，由納稅人承擔不必要支出。其他位置的價格可能會更具經濟效益。

現時此位置無異是採取一條更加艱難和漫長的道路來推進該項目，無助於香港科技事業的快速發展。

3. 規模龐大並大量砍伐樹木

國際创新中心規模龐大，擬從沙宣道至碧瑤灣跨距超過大約 500 米，需要砍伐約 2000 棵樹，這將嚴重降低這片優美土地的現有景觀和生態價值，亦令大量雀鳥、蝴蝶及其他生物失去棲息地，嚴重破壞大自然生態，亦不符合政府減炭的目標。

4. 施工期間嚴重擾民

在工程建設期間，此住宅區域之住戶將會面對嚴重噪音、灰塵滋擾、大型建築機器、泥頭車等大型車輛等或引至交通擠塞等難以忍受之情況。此外，建設工作將持續多久仍是未知數，在港大簡介會中，港大代表亦未能答覆何時完工的問題。

另外，鄰近地方亦會有多項建築工程，例如港大校園活化工程、華富村重建計劃、數碼港擴展計劃、瑪麗醫院重建工程等，本區路面交通需求極大，預計交通擠塞將會日益惡化。如有緊急事故如水災、火警，緊急救援車輛將無法儘快到達。

5. 車流量大幅增加

預計域多利道及薄扶林道在施工期間，將會出現嚴重交通堵塞，而且必然會伸延至落成之後。此區域沒有任何港鐵設施，住戶及建築工人及將來落成後之科研及工作人員只能依賴駕車及公共交通工具進出，故薄扶林區再次面臨每天都交通嚴重阻塞的境況。

此外，根據香港大學估算，預計未來將有約 15,000 人使用國際创新中心。即使不是這些人全部都會使用公共交通，但可以肯定的是，這將大大增加目前已呈現不足的交通負荷。

6. 缺乏事先適當的諮詢

港大未有按照其向城規會之承諾，必須進行事前諮詢，並沒有直接接觸碧瑤灣及其他在薄扶林區住宅的業主立案法團及居民作諮詢，沒了解居民意見。碧瑤灣的居民在諮詢截止日期前不到 10 天才經一位前任區議員通知這事件，港大及南區區議會完全沒有進行事前諮詢，漠視民意及對居民的影響。

7. 削弱斜坡穩定性

多年前，碧瑤灣旁的斜坡曾發生致命山泥傾瀉事故。此大規模的施工可能會大大削弱邊坡的穩定性，恐怕或有危及居民的生命安全的危機。

結論

薄扶林區居民並不反對政府及國家大力推動創科及科研的計劃，但港大提出一個不適合大型發展的綠化帶斜坡作為創新中心的選址，明顯是一個錯誤的選擇。


姓名: CHIANG, ALBXANDER CHING (需填上香港身份證/護照所在的全名)

香港身份證/護照號碼: [REDACTED] (英文字母及首 3 個數字)

日期: 18 MAY 2024

電郵地址: [REDACTED]

通訊地址: [REDACTED]



Representation Number:
TPB/R/S/H10/22- R1680

Submission Number:
TPB/R/S/H10/22- S2065

反對在薄扶林興建港大國際创新中心

本人反對城規會批准修改薄扶林分區計劃大綱核准圖編號: No. S/H10/22，理由如下:

1. 選址不當

位於靠近住宅區的綠化帶位置，包括：碧瑤灣和附近的其他屋苑，例如嘉林閣和沙宣道之住宅物業。完工後，碧瑤灣的許多居民將直接面對上層建築或一箭之遙的車輛通道。這些設施，如氮氣罐和實驗室在運作時可能對附近居民造成潛在危險。

鑑於創新思維上、中、下游互動的重要性，國際创新中心應設在新田科技城，以符合香港的最佳利益，這才對是一個明確且更好的選擇。

2. 成本極高

此位於陡峭的植被斜坡，如此大規模及艱巨的場地平整工程將耗資龐大，由納稅人承擔不必要支出。其他位置的價格可能會更具經濟效益。

現時此位置無異是採取一條更加艱難和漫長的道路來推進該項目，無助於香港科技事業的快速發展。

3. 規模龐大並大量砍伐樹木

國際创新中心規模龐大，擬從沙宣道至碧瑤灣跨距超過大約 500 米，需要砍伐約 2000 棵樹，這將嚴重降低這片優美土地的現有景觀和生態價值，亦令大量雀鳥、蝴蝶及其他生物失去棲息地，嚴重破壞大自然生態，亦不符合政府減炭的目標。

4. 施工期間嚴重擾民

在工程建設期間，此住宅區域之住戶將會面對嚴重噪音、灰塵滋擾、大型建築機器、泥頭車等大型車輛等或引至交通擠塞等難以忍受之情況。此外，建設工作將持續多久仍是未知數，在港大簡介會中，港大代表亦未能答覆何時完工的問題。

另外，鄰近地方亦會有多項建築工程，例如港大校園活化工務、華富村重建計劃、數碼港擴展計劃、瑪麗醫院重建工程等，本區路面交通需求極大，預計交通擠塞將會日益惡化。如有緊急事故如水災、火警，緊急救援車輛將無法儘快到達。

5. 車流量大幅增加

預計域多利道及薄扶林道在施工期間，將會出現嚴重交通堵塞，而且必然會伸延至落成之後。此區域沒有任何港鐵設施，住戶及建築工人及將來落成後之科研及工作人員只能依賴駕車及公共交通工具進出，故薄扶林區再次面臨每天都交通嚴重阻塞的境況。

此外，根據香港大學估算，預計未來將有約 15,000 人使用國際创新中心。即使不是這些人全部都會使用公共交通，但可以肯定的是，這將大大增加目前已呈現不足的交通負荷。

6. 缺乏事先適當的諮詢

港大未有按照其向城規會之承諾，必須進行事前諮詢，並沒有直接接觸碧瑤灣及其他在薄扶林區住宅的業主立案法團及居民作諮詢，沒了解居民意見。碧瑤灣的居民在諮詢截止日期前不到 10 天才經一位前任區議員通知這事件，港大及南區區議會完全沒有進行事前諮詢，漠視民意及對居民的影響。

7. 削弱斜坡穩定性

多年前，碧瑤灣旁的斜坡曾發生致命山泥傾瀉事故。此大規模的施工可能會大大削弱邊坡的穩定性，恐怕或有危及居民的生命安全的危機。

結論

薄扶林區居民並不反對政府及國家大力推動創科及科研的計劃，但港大提出一個不適合作大型發展的綠化帶斜坡作為創新中心的選址，明顯是一個錯誤的選擇。

姓名: CHIANG, ARTHUR YAN (需填上香港身份證/護照所在的全名)

香港身份證/護照號碼: [REDACTED] (英文字母及首 3 個數字)

日期: 18 MAY 2024

電郵地址: [REDACTED]

通訊地址: [REDACTED]



Representation Number:
TPB/R/S/H10/22- R1681

Submission Number:
TPB/R/S/H10/22- S2066

反對在薄扶林興建港大國際创新中心

本人反對城規會批准修改薄扶林分區計劃大綱核准圖編號: No. S/H10/22，理由如下:

1. 選址不當

位於靠近住宅區的綠化帶位置，包括：碧瑤灣和附近的其他屋苑，例如嘉林閣和沙宣道之住宅物業。完工後，碧瑤灣的許多居民將直接面對上層建築或一箭之遙的車輛通道。這些設施，如氮氣罐和實驗室在運作時可能對附近居民造成潛在危險。

鑑於創新思維上、中、下游互動的重要性，國際创新中心應設在新田科技城，以符合香港的最佳利益，這才對是一個明確且更好的選擇。

2. 成本極高

此位於陡峭的植被斜坡，如此大規模及艱巨的場地平整工程將耗資龐大，由納稅人承擔不必要支出。其他位置的價格可能會更具經濟效益。

現時此位置無異是採取一條更加艱難和漫長的道路來推進該項目，無助於香港科技事業的快速發展。

3. 規模龐大並大量砍伐樹木

國際创新中心規模龐大，擬從沙宣道至碧瑤灣跨距超過大約 500 米，需要砍伐約 2000 棵樹，這將嚴重降低這片優美土地的現有景觀和生態價值，亦令大量雀鳥、蝴蝶及其他生物失去棲息地，嚴重破壞大自然生態，亦不符合政府減炭的目標。

4. 施工期間嚴重擾民

在工程建設期間，此住宅區域之住戶將會面對嚴重噪音、灰塵滋擾、大型建築機器、泥頭車等大型車輛等或引至交通擠塞等難以忍受之情況。此外，建設工作將持續多久仍是未知數，在港大簡介會中，港大代表亦未能答覆何時完工的問題。

另外，鄰近地方亦會有多項建築工程，例如港大校園活化工程、華富村重建計劃、數碼港擴展計劃、瑪麗醫院重建工程等，本區路面交通需求極大，預計交通擠塞將會日益惡化。如有緊急事故如水災、火警，緊急救援車輛將無法儘快到達。

5. 車流量大幅增加

預計域多利道及薄扶林道在施工期間，將會出現嚴重交通堵塞，而且必然會伸延至落成之後。此區域沒有任何港鐵設施，住戶及建築工人及將來落成後之科研及工作人員只能依賴駕車及公共交通工具進出，故薄扶林區再次面臨每天都交通嚴重阻塞的境況。

此外，根據香港大學估算，預計未來將有約 15,000 人使用國際创新中心。即使不是這些人全部都會使用公共交通，但可以肯定的是，這將大大增加目前已呈現不足的交通負荷。

6. 缺乏事先適當的諮詢

港大未有按照其向城規會之承諾，必須進行事前諮詢，並沒有直接接觸碧瑤灣及其他在薄扶林區住宅的業主立案法團及居民作諮詢，沒了解居民意見。碧瑤灣的居民在諮詢截止日期前不到 10 天才經一位前任區議員通知這事件，港大及南區區議會完全沒有進行事前諮詢，漠視民意及對居民的影響。

7. 削弱斜坡穩定性

多年前，碧瑤灣旁的斜坡曾發生致命山泥傾瀉事故。此大規模的施工可能會大大削弱邊坡的穩定性，恐怕或有危及居民的生命安全的危機。

結論

薄扶林區居民並不反對政府及國家大力推動創科及科研的計劃，但港大提出一個不適合作大型發展的綠化帶斜坡作為創新中心的選址，明顯是一個錯誤的選擇。

姓名: 何百誠 (需填上香港身份證/護照所在的全名)

香港身份證/護照號碼: [REDACTED] (英文字母及首 3 個數字)

日期: 20-5-2024

電郵地址:

通訊地址:



Representation Number:
TPB/R/S/H10/22- R1682

Submission Number:
TPB/R/S/H10/22- S2067

反對在薄扶林興建港大國際创新中心

本人反對城規會批准修改薄扶林分區計劃大綱核准圖編號: No. S/H10/22，理由如下:

1. 選址不當

位於靠近住宅區的綠化帶位置，包括：碧瑤灣和附近的其他屋苑，例如嘉林閣和沙宣道之住宅物業。完工後，碧瑤灣的許多居民將直接面對上層建築或一箭之遙的車輛通道。這些設施，如氮氣罐和實驗室在運作時可能對附近居民造成潛在危險。

鑑於創新思維上、中、下游互動的重要性，國際创新中心應設在新田科技城，以符合香港的最佳利益，這才對是一個明確且更好的選擇。

2. 成本極高

此位於陡峭的植被斜坡，如此大規模及艱巨的場地平整工程將耗資龐大，由納稅人承擔不必要支出。其他位置的價格可能會更具經濟效益。

現時此位置無異是採取一條更加艱難和漫長的道路來推進該項目，無助於香港科技事業的快速發展。

3. 規模龐大並大量砍伐樹木

國際创新中心規模龐大，擬從沙宣道至碧瑤灣跨距超過大約 500 米，需要砍伐約 2000 棵樹，這將嚴重降低這片優美土地的現有景觀和生態價值，亦令大量雀鳥、蝴蝶及其他生物失去棲息地，嚴重破壞大自然生態，亦不符合政府減炭的目標。

4. 施工期間嚴重擾民

在工程建設期間，此住宅區域之住戶將會面對嚴重噪音、灰塵滋擾、大型建築機器、泥頭車等大型車輛等或引至交通擠塞等難以忍受之情況。此外，建設工作將持續多久仍是未知數，在港大簡介會中，港大代表亦未能答覆何時完工的問題。

另外，鄰近地方亦會有多項建築工程，例如港大校園活化工程、華富村重建計劃、數碼港擴展計劃、瑪麗醫院重建工程等，本區路面交通需求極大，預計交通擠塞將會日益惡化。如有緊急事故如水災、火警，緊急救援車輛將無法儘快到達。

5. 車流量大幅增加

預計域多利道及薄扶林道在施工期間，將會出現嚴重交通堵塞，而且必然會伸延至落成之後。此區域沒有任何港鐵設施，住戶及建築工人及將來落成後之科研及工作人員只能依賴駕車及公共交通工具進出，故薄扶林區再次面臨每天都交通嚴重阻塞的境況。

此外，根據香港大學估算，預計未來將有約 15,000 人使用國際创新中心。即使不是這些人全部都使用公共交通，但可以肯定的是，這將大大增加目前已呈現不足的交通負荷。

6. 缺乏事先適當的諮詢

港大未有按照其向城規會之承諾，必須進行事前諮詢，並沒有直接接觸碧瑤灣及其他在薄扶林區住宅的業主立案法團及居民作諮詢，沒了解居民意見。碧瑤灣的居民在諮詢截止日期前不到 10 天才經一位前任區議員通知這事件，港大及南區區議會完全沒有進行事前諮詢，漠視民意及對居民的影響。

7. 削弱斜坡穩定性

多年前，碧瑤灣旁的斜坡曾發生致命山泥傾瀉事故。此大規模的施工可能會大大削弱邊坡的穩定性，恐怕或有危及居民的生命安全的危機。

結論

薄扶林區居民並不反對政府及國家大力推動創科及科研的計劃，但港大提出一個不適合作大型發展的綠化帶斜坡作為創新中心的選址，明顯是一個錯誤的選擇。


姓名: Fung Ka Chung (需填上香港身份證/護照所在的全名)

香港身份證/護照號碼: [REDACTED] (英文字母及首 3 個數字)

日期: 22/5/24

電郵地址: [REDACTED]

通訊地址: [REDACTED]



Representation Number:

TPB/R/S/H10/22- R1683

Submission Number:

TPB/R/S/H10/22- S2068

反對在薄扶林興建港大國際创新中心

本人反對城規會批准修改薄扶林分區計劃大綱核准圖編號: No. S/H10/22，理由如下:

1. 選址不當

位於靠近住宅區的綠化帶位置，包括：碧瑤灣和附近的其他屋苑，例如嘉林閣和沙宣道之住宅物業。完工後，碧瑤灣的許多居民將直接面對上層建築或一箭之遙的車輛通道。這些設施，如氮氣罐和實驗室在運作時可能對附近居民造成潛在危險。

鑑於創新思維上、中、下游互動的重要性，國際创新中心應設在新田科技城，以符合香港的最佳利益，這才對是一個明確且更好的選擇。

2. 成本極高

此位於陡峭的植被斜坡，如此大規模及艱巨的場地平整工程將耗資龐大，由納稅人承擔不必要支出。其他位置的價格可能會更具經濟效益。

現時此位置無異是採取一條更加艱難和漫長的道路來推進該項目，無助於香港科技事業的快速發展。

3. 規模龐大並大量砍伐樹木

國際创新中心規模龐大，擬從沙宣道至碧瑤灣跨距超過大約 500 米，需要砍伐約 2000 棵樹，這將嚴重降低這片優美土地的現有景觀和生態價值，亦令大量雀鳥、蝴蝶及其他生物失去棲息地，嚴重破壞大自然生態，亦不符合政府減炭的目標。

4. 施工期間嚴重擾民

在工程建設期間，此住宅區域之住戶將會面對嚴重噪音、灰塵滋擾、大型建築機器、泥頭車等大型車輛等或引至交通擠塞等難以忍受之情況。此外，建設工作將持續多久仍是未知數，在港大簡介會中，港大代表亦未能答覆何時完工的問題。

另外，鄰近地方亦會有多項建築工程，例如港大校園活化工程、華富村重建計劃、數碼港擴展計劃、瑪麗醫院重建工程等，本區路面交通需求極大，預計交通擠塞將會日益惡化。如有緊急事故如水災、火警，緊急救援車輛將無法儘快到達。

5. 車流量大幅增加

預計域多利道及薄扶林道在施工期間，將會出現嚴重交通堵塞，而且必然會伸延至落成之後。此區域沒有任何港鐵設施，住戶及建築工人及將來落成後之科研及工作人員只能依賴駕車及公共交通工具進出，故薄扶林區再次面臨每天都交通嚴重阻塞的境況。

此外，根據香港大學估算，預計未來將有約 15,000 人使用國際创新中心。即使不是這些人全部都會使用公共交通，但可以肯定的是，這將大大增加目前已呈現不足的交通負荷。

6. 缺乏事先適當的諮詢

港大未有按照其向城規會之承諾，必須進行事前諮詢，並沒有直接接觸碧瑤灣及其他在薄扶林區住宅的業主立案法團及居民作諮詢，沒了解居民意見。碧瑤灣的居民在諮詢截止日期前不到 10 天才經一位前任區議員通知這事件，港大及南區區議會完全沒有進行事前諮詢，漠視民意及對居民的影響。

7. 削弱斜坡穩定性

多年前，碧瑤灣旁的斜坡曾發生致命山泥傾瀉事故。此大規模的施工可能會大大削弱邊坡的穩定性，恐怕或有危及居民的生命安全的危機。

結論

薄扶林區居民並不反對政府及國家大力推動創科及科研的計劃，但港大提出一個不適合作大型發展的綠化帶斜坡作為創新中心的選址，明顯是一個錯誤的選擇。

姓名: Fung Ma Yuet Siu (需填上香港身份證/護照所在的全名)

香港身份證/護照號碼: [REDACTED] (英文字母及首 3 個數字)

日期: 22/5/24

電郵地址: [REDACTED]

通訊地址: [REDACTED]



反對在薄扶林興建港大國際创新中心

本人反對城規會批准修改薄扶林分區計劃大綱核准圖編號: No. S/H10/22，理由如下:

1. 選址不當

位於靠近住宅區的綠化帶位置，包括：碧瑤灣和附近的其他屋苑，例如嘉林閣和沙宣道之住宅物業。完工後，碧瑤灣的許多居民將直接面對上層建築或一箭之遙的車輛通道。這些設施，如氮氣罐和實驗室在運作時可能對附近居民造成潛在危險。

鑑於創新思維上、中、下游互動的重要性，國際创新中心應設在新田科技城，以符合香港的最佳利益，這才對是一個明確且更好的選擇。

2. 成本極高

此位於陡峭的植被斜坡，如此大規模及艱巨的場地平整工程將耗資龐大，由納稅人承擔不必要支出。其他位置的價格可能會更具經濟效益。

現時此位置無異是採取一條更加艱難和漫長的道路來推進該項目，無助於香港科技事業的快速發展。

3. 規模龐大並大量砍伐樹木

國際创新中心規模龐大，擬從沙宣道至碧瑤灣跨距超過大約 500 米，需要砍伐約 2000 棵樹，這將嚴重降低這片優美土地的現有景觀和生態價值，亦令大量雀鳥、蝴蝶及其他生物失去棲息地，嚴重破壞大自然生態，亦不符合政府減炭的目標。

4. 施工期間嚴重擾民

在工程建設期間，此住宅區域之住戶將會面對嚴重噪音、灰塵滋擾、大型建築機器、泥頭車等大型車輛等或引至交通擠塞等難以忍受之情況。此外，建設工作將持續多久仍是未知數，在港大簡介會中，港大代表亦未能答覆何時完工的問題。

另外，鄰近地方亦會有多項建築工程，例如港大校園活化工程、華富村重建計劃、數碼港擴展計劃、瑪麗醫院重建工程等，本區路面交通需求極大，預計交通擠塞將會日益惡化。如有緊急事故如水災、火警，緊急救援車輛將無法儘快到達。

5. 車流量大幅增加

預計域多利道及薄扶林道在施工期間，將會出現嚴重交通堵塞，而且必然會伸延至落成之後。此區域沒有任何港鐵設施，住戶及建築工人及將來落成後之科研及工作人員只能依賴駕車及公共交通工具進出，故薄扶林區再次面臨每天都交通嚴重阻塞的境況。

此外，根據香港大學估算，預計未來將有約 15,000 人使用國際创新中心。即使不是這些人全部都會使用公共交通，但可以肯定的是，這將大大增加目前已呈現不足的交通負荷。

6. 缺乏事先適當的諮詢

港大未有按照其向城規會之承諾，必須進行事前諮詢，並沒有直接接觸碧瑤灣及其他在薄扶林區住宅的業主立案法團及居民作諮詢，沒了解居民意見。碧瑤灣的居民在諮詢截止日期前不到 10 天才經一位前任區議員通知這事件，港大及南區區議會完全沒有進行事前諮詢，漠視民意及對居民的影響。

7. 削弱斜坡穩定性

多年前，碧瑤灣旁的斜坡曾發生致命山泥傾瀉事故。此大規模的施工可能會大大削弱邊坡的穩定性，恐怕或有危及居民的生命安全的危機。

結論

薄扶林區居民並不反對政府及國家大力推動創科及科研的計劃，但港大提出一個不適合作大型發展的綠化帶斜坡作為創新中心的選址，明顯是一個錯誤的選擇。

姓名: 許英美 HUI YING MEI (需填上香港身份證/護照所在的全名)

香港身份證/護照號碼: [REDACTED] (英文字母及首 3 個數字)

日期: 2024.5.21

電郵地址: [REDACTED]

通訊地址: [REDACTED]



Representation Number:

TPB/R/S/H10/22- R1685

Submission Number:

TPB/R/S/H10/22- S2070

反對在薄扶林興建港大國際创新中心

本人反對城規會批准修改薄扶林分區計劃大綱核准圖編號: No. S/H10/22，理由如下:

1. 選址不當

位於靠近住宅區的綠化帶位置，包括：碧瑤灣和附近的其他屋苑，例如嘉林閣和沙宣道之住宅物業。完工後，碧瑤灣的許多居民將直接面對上層建築或一箭之遙的車輛通道。這些設施，如氮氣罐和實驗室在運作時可能對附近居民造成潛在危險。

鑑於創新思維上、中、下游互動的重要性，國際创新中心應設在新田科技城，以符合香港的最佳利益，這才對是一個明確且更好的選擇。

2. 成本極高

此位於陡峭的植被斜坡，如此大規模及艱巨的場地平整工程將耗資龐大，由納稅人承擔不必要支出。其他位置的價格可能會更具經濟效益。

現時此位置無異是採取一條更加艱難和漫長的道路來推進該項目，無助於香港科技事業的快速發展。

3. 規模龐大並大量砍伐樹木

國際创新中心規模龐大，擬從沙宣道至碧瑤灣跨距超過大約 500 米，需要砍伐約 2000 棵樹，這將嚴重降低這片優美土地的現有景觀和生態價值，亦令大量雀鳥、蝴蝶及其他生物失去棲息地，嚴重破壞大自然生態，亦不符合政府減炭的目標。

4. 施工期間嚴重擾民

在工程建設期間，此住宅區域之住戶將會面對嚴重噪音、灰塵滋擾、大型建築機器、泥頭車等大型車輛等或引至交通擠塞等難以忍受之情況。此外，建設工作將持續多久仍是未知數，在港大簡介會中，港大代表亦未能答覆何時完工的問題。

另外，鄰近地方亦會有多項建築工程，例如港大校園活化工程、華富村重建計劃、數碼港擴展計劃、瑪麗醫院重建工程等，本區路面交通需求極大，預計交通擠塞將會日益惡化。如有緊急事故如水災、火警，緊急救援車輛將無法儘快到達。

5. 車流量大幅增加

預計域多利道及薄扶林道在施工期間，將會出現嚴重交通堵塞，而且必然會伸延至落成之後。此區域沒有任何港鐵設施，住戶及建築工人及將來落成後之科研及工作人員只能依賴駕車及公共交通工具進出，故薄扶林區再次面臨每天都交通嚴重阻塞的境況。

此外，根據香港大學估算，預計未來將有約 15,000 人使用國際创新中心。即使不是這些人全部都會使用公共交通，但可以肯定的是，這將大大增加目前已呈現不足的交通負荷。

6. 缺乏事先適當的諮詢

港大未有按照其向城規會之承諾，必須進行事前諮詢，並沒有直接接觸碧瑤灣及其他在薄扶林區住宅的業主立案法團及居民作諮詢，沒了解居民意見。碧瑤灣的居民在諮詢截止日期前不到 10 天才經一位前任區議員通知這事件，港大及南區區議會完全沒有進行事前諮詢，漠視民意及對居民的影響。

7. 削弱斜坡穩定性

多年前，碧瑤灣旁的斜坡曾發生致命山泥傾瀉事故。此大規模的施工可能會大大削弱邊坡的穩定性，恐怕或有危及居民的生命安全的危機。

結論

薄扶林區居民並不反對政府及國家大力推動創科及科研的計劃，但港大提出一個不適合作大型發展的綠化帶斜坡作為創新中心的選址，明顯是一個錯誤的選擇。

姓名: 區李鳳和 (需填上香港身份證/護照所在的全名)

香港身份證/護照號碼: [REDACTED] (英文字母及首 3 個數字)

日期: 21/5/2024

電郵地址: [REDACTED]

通訊地址: [REDACTED]



反對在薄扶林興建港大國際创新中心

本人反對城規會批准修改薄扶林分區計劃大綱核准圖編號: No. S/H10/22，理由如下:

1. 選址不當

位於靠近住宅區的綠化帶位置，包括：碧瑤灣和附近的其他屋苑，例如嘉林閣和沙宣道之住宅物業。完工後，碧瑤灣的許多居民將直接面對上層建築或一箭之遙的車輛通道。這些設施，如氮氣罐和實驗室在運作時可能對附近居民造成潛在危險。

鑑於創新思維上、中、下游互動的重要性，國際创新中心應設在新田科技城，以符合香港的最佳利益，這才對是一個明確且更好的選擇。

2. 成本極高

此位於陡峭的植被斜坡，如此大規模及艱巨的場地平整工程將耗資龐大，由納稅人承擔不必要支出。其他位置的價格可能會更具經濟效益。

現時此位置無異是採取一條更加艱難和漫長的道路來推進該項目，無助於香港科技事業的快速發展。

3. 規模龐大並大量砍伐樹木

國際创新中心規模龐大，擬從沙宣道至碧瑤灣跨距超過大約 500 米，需要砍伐約 2000 棵樹，這將嚴重降低這片優美土地的現有景觀和生態價值，亦令大量雀鳥、蝴蝶及其他生物失去棲息地，嚴重破壞大自然生態，亦不符合政府減炭的目標。

4. 施工期間嚴重擾民

在工程建設期間，此住宅區域之住戶將會面對嚴重噪音、灰塵滋擾、大型建築機器、泥頭車等大型車輛等或引至交通擠塞等難以忍受之情況。此外，建設工作將持續多久仍是未知數，在港大簡介會中，港大代表亦未能答覆何時完工的問題。

另外，鄰近地方亦會有多項建築工程，例如港大校園活化工程、華富村重建計劃、數碼港擴展計劃、瑪麗醫院重建工程等，本區路面交通需求極大，預計交通擠塞將會日益惡化。如有緊急事故如水災、火警，緊急救援車輛將無法儘快到達。

5. 車流量大幅增加

預計域多利道及薄扶林道在施工期間，將會出現嚴重交通堵塞，而且必然會伸延至落成之後。此區域沒有任何港鐵設施，住戶及建築工人及將來落成後之科研及工作人員只能依賴駕車及公共交通工具進出，故薄扶林區再次面臨每天都交通嚴重阻塞的境況。

此外，根據香港大學估算，預計未來將有約 15,000 人使用國際创新中心。即使不是這些人全部都會使用公共交通，但可以肯定的是，這將大大增加目前已呈現不足的交通負荷。

6. 缺乏事先適當的諮詢

港大未有按照其向城規會之承諾，必須進行事前諮詢，並沒有直接接觸碧瑤灣及其他在薄扶林區住宅的業主立案法團及居民作諮詢，沒了解居民意見。碧瑤灣的居民在諮詢截止日期前不到 10 天才經一位前任區議員通知這事件，港大及南區區議會完全沒有進行事前諮詢，漠視民意及對居民的影響。

7. 削弱斜坡穩定性

多年前，碧瑤灣旁的斜坡曾發生致命山泥傾瀉事故。此大規模的施工可能會大大削弱邊坡的穩定性，恐怕或有危及居民的生命安全的危機。

結論

薄扶林區居民並不反對政府及國家大力推動創科及科研的計劃，但港大提出一個不適合作大型發展的綠化帶斜坡作為創新中心的選址，明顯是一個錯誤的選擇。

姓名: KWAN YAN LAI (需填上香港身份證/護照所在的全名)

香港身份證/護照號碼: [REDACTED] (英文字母及首 3 個數字)

日期: 18 MAY 2024

電郵地址: [REDACTED]

通訊地址: [REDACTED]



Representation Number:

TPB/R/S/H10/22- R1687

Submission Number:

TPB/R/S/H10/22- S2072

反對在薄扶林興建港大國際创新中心

本人反對城規會批准修改薄扶林分區計劃大綱核准圖編號: No. S/H10/22，理由如下:

1. 選址不當

位於靠近住宅區的綠化帶位置，包括：碧瑤灣和附近的其他屋苑，例如嘉林閣和沙宣道之住宅物業。完工後，碧瑤灣的許多居民將直接面對上層建築或一箭之遙的車輛通道。這些設施，如氮氣罐和實驗室在運作時可能對附近居民造成潛在危險。

鑑於創新思維上、中、下游互動的重要性，國際创新中心應設在新田科技城，以符合香港的最佳利益，這才對是一個明確且更好的選擇。

2. 成本極高

此位於陡峭的植被斜坡，如此大規模及艱巨的場地平整工程將耗資龐大，由納稅人承擔不必要支出。其他位置的價格可能會更具經濟效益。

現時此位置無異是採取一條更加艱難和漫長的道路來推進該項目，無助於香港科技事業的快速發展。

3. 規模龐大並大量砍伐樹木

國際创新中心規模龐大，擬從沙宣道至碧瑤灣跨距超過大約 500 米，需要砍伐約 2000 棵樹，這將嚴重降低這片優美土地的現有景觀和生態價值，亦令大量雀鳥、蝴蝶及其他生物失去棲息地，嚴重破壞大自然生態，亦不符合政府減炭的目標。

4. 施工期間嚴重擾民

在工程建設期間，此住宅區域之住戶將會面對嚴重噪音、灰塵滋擾、大型建築機器、泥頭車等大型車輛等或引至交通擠塞等難以忍受之情況。此外，建設工作將持續多久仍是未知數，在港大簡介會中，港大代表亦未能答覆何時完工的問題。

另外，鄰近地方亦會有多項建築工程，例如港大校園活化工程、華富村重建計劃、數碼港擴展計劃、瑪麗醫院重建工程等，本區路面交通需求極大，預計交通擠塞將會日益惡化。如有緊急事故如水災、火警，緊急救援車輛將無法儘快到達。

5. 車流量大幅增加

預計域多利道及薄扶林道在施工期間，將會出現嚴重交通堵塞，而且必然會伸延至落成之後。此區域沒有任何港鐵設施，住戶及建築工人及將來落成後之科研及工作人員只能依賴駕車及公共交通工具進出，故薄扶林區再次面臨每天都交通嚴重阻塞的境況。

此外，根據香港大學估算，預計未來將有約 15,000 人使用國際创新中心。即使不是這些人全部都使用公共交通，但可以肯定的是，這將大大增加目前已呈現不足的交通負荷。

6. 缺乏事先適當的諮詢

港大未有按照其向城規會之承諾，必須進行事前諮詢，並沒有直接接觸碧瑤灣及其他在薄扶林區住宅的業主立案法團及居民作諮詢，沒了解居民意見。碧瑤灣的居民在諮詢截止日期前不到 10 天才經一位前任區議員通知這事件，港大及南區區議會完全沒有進行事前諮詢，漠視民意及對居民的影響。

7. 削弱斜坡穩定性

多年前，碧瑤灣旁的斜坡曾發生致命山泥傾瀉事故。此大規模的施工可能會大大削弱邊坡的穩定性，恐怕或有危及居民的生命安全的危機。

結論

薄扶林區居民並不反對政府及國家大力推動創科及科研的計劃，但港大提出一個不適合作大型發展的綠化帶斜坡作為創新中心的選址，明顯是一個錯誤的選擇。

姓名: 王嘉俊 (需填上香港身份證/護照所在的全名)

香港身份證/護照號碼: [REDACTED] (英文字母及首 3 個數字)

日期: 21.5.2024

電郵地址: _____

通訊地址: [REDACTED]



Representation Number:

TPB/R/S/H10/22- R1688

Submission Number:

TPB/R/S/H10/22- S2073

反對在薄扶林興建港大國際创新中心

本人反對城規會批准修改薄扶林分區計劃大綱核准圖編號: No. S/H10/22，理由如下:

1. 選址不當

位於靠近住宅區的綠化帶位置，包括：碧瑤灣和附近的其他屋苑，例如嘉林閣和沙宣道之住宅物業。完工後，碧瑤灣的許多居民將直接面對上層建築或一箭之遙的車輛通道。這些設施，如氮氣罐和實驗室在運作時可能對附近居民造成潛在危險。

鑑於創新思維上、中、下游互動的重要性，國際创新中心應設在新田科技城，以符合香港的最佳利益，這才對是一個明確且更好的選擇。

2. 成本極高

此位於陡峭的植被斜坡，如此大規模及艱巨的場地平整工程將耗資龐大，由納稅人承擔不必要支出。其他位置的價格可能會更具經濟效益。

現時此位置無異是採取一條更加艱難和漫長的道路來推進該項目，無助於香港科技事業的快速發展。

3. 規模龐大並大量砍伐樹木

國際创新中心規模龐大，擬從沙宣道至碧瑤灣跨距超過大約 500 米，需要砍伐約 2000 棵樹，這將嚴重降低這片優美土地的現有景觀和生態價值，亦令大量雀鳥、蝴蝶及其他生物失去棲息地，嚴重破壞大自然生態，亦不符合政府減炭的目標。

4. 施工期間嚴重擾民

在工程建設期間，此住宅區域之住戶將會面對嚴重噪音、灰塵滋擾、大型建築機器、泥頭車等大型車輛等或引至交通擠塞等難以忍受之情況。此外，建設工作將持續多久仍是未知數，在港大簡介會中，港大代表亦未能答覆何時完工的問題。

另外，鄰近地方亦會有多項建築工程，例如港大校園活化工程、華富村重建計劃、數碼港擴展計劃、瑪麗醫院重建工程等，本區路面交通需求極大，預計交通擠塞將會日益惡化。如有緊急事故如水災、火警，緊急救援車輛將無法儘快到達。

5. 車流量大幅增加

預計域多利道及薄扶林道在施工期間，將會出現嚴重交通堵塞，而且必然會伸延至落成之後。此區域沒有任何港鐵設施，住戶及建築工人及將來落成後之科研及工作人員只能依賴駕車及公共交通工具進出，故薄扶林區再次面臨每天都交通嚴重阻塞的境況。

此外，根據香港大學估算，預計未來將有約 15,000 人使用國際创新中心。即使不是這些人全部都使用公共交通，但可以肯定的是，這將大大增加目前已呈現不足的交通負荷。

6. 缺乏事先適當的諮詢

港大未有按照其向城規會之承諾，必須進行事前諮詢，並沒有直接接觸碧瑤灣及其他在薄扶林區住宅的業主立案法團及居民作諮詢，沒了解居民意見。碧瑤灣的居民在諮詢截止日期前不到 10 天才經一位前任區議員通知這事件，港大及南區區議會完全沒有進行事前諮詢，漠視民意及對居民的影響。

7. 削弱斜坡穩定性

多年前，碧瑤灣旁的斜坡曾發生致命山泥傾瀉事故。此大規模的施工可能會大大削弱邊坡的穩定性，恐怕或有危及居民的生命安全的危機。

結論

薄扶林區居民並不反對政府及國家大力推動創科及科研的計劃，但港大提出一個不適合作大型發展的綠化帶斜坡作為創新中心的選址，明顯是一個錯誤的選擇。

姓名: PABON, CLEDFE JEREOS (需填上香港身份證/護照所在的全名)

香港身份證/護照號碼: [REDACTED] (英文字母及首 3 個數字)

日期: May 20, 2024

電郵地址:

通訊地址:



Representation Number:
TPB/R/S/H10/22- R1689

Submission Number:
TPB/R/S/H10/22- S2074

反對在薄扶林興建港大國際创新中心

本人反對城規會批准修改薄扶林分區計劃大綱核准圖編號: No. S/H10/22，理由如下:

1. 選址不當

位於靠近住宅區的綠化帶位置，包括：碧瑤灣和附近的其他屋苑，例如嘉林閣和沙宣道之住宅物業。完工後，碧瑤灣的許多居民將直接面對上層建築或一箭之遙的車輛通道。這些設施，如氮氣罐和實驗室在運作時可能對附近居民造成潛在危險。

鑑於創新思維上、中、下游互動的重要性，國際创新中心應設在新田科技城，以符合香港的最佳利益，這才對是一個明確且更好的選擇。

2. 成本極高

此位於陡峭的植被斜坡，如此大規模及艱巨的場地平整工程將耗資龐大，由納稅人承擔不必要支出。其他位置的價格可能會更具經濟效益。

現時此位置無異是採取一條更加艱難和漫長的道路來推進該項目，無助於香港科技事業的快速發展。

3. 規模龐大並大量砍伐樹木

國際创新中心規模龐大，擬從沙宣道至碧瑤灣跨距超過大約 500 米，需要砍伐約 2000 棵樹，這將嚴重降低這片優美土地的現有景觀和生態價值，亦令大量雀鳥、蝴蝶及其他生物失去棲息地，嚴重破壞大自然生態，亦不符合政府減炭的目標。

4. 施工期間嚴重擾民

在工程建設期間，此住宅區域之住戶將會面對嚴重噪音、灰塵滋擾、大型建築機器、泥頭車等大型車輛等或引至交通擠塞等難以忍受之情況。此外，建設工作將持續多久仍是未知數，在港大簡介會中，港大代表亦未能答覆何時完工的問題。

另外，鄰近地方亦會有多項建築工程，例如港大校園活化工程、華富村重建計劃、數碼港擴展計劃、瑪麗醫院重建工程等，本區路面交通需求極大，預計交通擠塞將會日益惡化。如有緊急事故如水災、火警，緊急救援車輛將無法儘快到達。

5. 車流量大幅增加

預計域多利道及薄扶林道在施工期間，將會出現嚴重交通堵塞，而且必然會伸延至落成之後。此區域沒有任何港鐵設施，住戶及建築工人及將來落成後之科研及工作人員只能依賴駕車及公共交通工具進出，故薄扶林區再次面臨每天都交通嚴重阻塞的境況。

此外，根據香港大學估算，預計未來將有約 15,000 人使用國際创新中心。即使不是這些人全部都使用公共交通，但可以肯定的是，這將大大增加目前已呈現不足的交通負荷。

6. 缺乏事先適當的諮詢

港大未有按照其向城規會之承諾，必須進行事前諮詢，並沒有直接接觸碧瑤灣及其他在薄扶林區住宅的業主立案法團及居民作諮詢，沒了解居民意見。碧瑤灣的居民在諮詢截止日期前不到 10 天才經一位前任區議員通知這事件，港大及南區區議會完全沒有進行事前諮詢，漠視民意及對居民的影響。

7. 削弱斜坡穩定性

多年前，碧瑤灣旁的斜坡曾發生致命山泥傾瀉事故。此大規模的施工可能會大大削弱邊坡的穩定性，恐怕或有危及居民的生命安全的危機。

結論

薄扶林區居民並不反對政府及國家大力推動創科及科研的計劃，但港大提出一個不適合作大型發展的綠化帶斜坡作為創新中心的選址，明顯是一個錯誤的選擇。

姓名: WONG SEE MAN (需填上香港身份證/護照所在的全名)

香港身份證/護照號碼: [REDACTED] (英文字母及首 3 個數字)

日期: 19 May 2024

電郵地址:

通訊地址:



Representation Number:
TPB/R/S/H10/22- R1690

Submission Number:
TPB/R/S/H10/22- S2075

反對在薄扶林興建港大國際创新中心

本人反對城規會批准修改薄扶林分區計劃大綱核准圖編號: No. S/H10/22，理由如下:

1. 選址不當

位於靠近住宅區的綠化帶位置，包括：碧瑤灣和附近的其他屋苑，例如嘉林閣和沙宣道之住宅物業。完工後，碧瑤灣的許多居民將直接面對上層建築或一箭之遙的車輛通道。這些設施，如氮氣罐和實驗室在運作時可能對附近居民造成潛在危險。

鑑於創新思維上、中、下游互動的重要性，國際创新中心應設在新田科技城，以符合香港的最佳利益，這才對是一個明確且更好的選擇。

2. 成本極高

此位於陡峭的植被斜坡，如此大規模及艱巨的場地平整工程將耗資龐大，由納稅人承擔不必要支出。其他位置的價格可能會更具經濟效益。

現時此位置無異是採取一條更加艱難和漫長的道路來推進該項目，無助於香港科技事業的快速發展。

3. 規模龐大並大量砍伐樹木

國際创新中心規模龐大，擬從沙宣道至碧瑤灣跨距超過大約 500 米，需要砍伐約 2000 棵樹，這將嚴重降低這片優美土地的現有景觀和生態價值，亦令大量雀鳥、蝴蝶及其他生物失去棲息地，嚴重破壞大自然生態，亦不符合政府減炭的目標。

4. 施工期間嚴重擾民

在工程建設期間，此住宅區域之住戶將會面對嚴重噪音、灰塵滋擾、大型建築機器、泥頭車等大型車輛等或引至交通擠塞等難以忍受之情況。此外，建設工作將持續多久仍是未知數，在港大簡介會中，港大代表亦未能答覆何時完工的問題。

另外，鄰近地方亦會有多項建築工程，例如港大校園活化工程、華富村重建計劃、數碼港擴展計劃、瑪麗醫院重建工程等，本區路面交通需求極大，預計交通擠塞將會日益惡化。如有緊急事故如水災、火警，緊急救援車輛將無法儘快到達。

5. 車流量大幅增加

預計域多利道及薄扶林道在施工期間，將會出現嚴重交通堵塞，而且必然會伸延至落成之後。此區域沒有任何港鐵設施，住戶及建築工人及將來落成後之科研及工作人員只能依賴駕車及公共交通工具進出，故薄扶林區再次面臨每天都交通嚴重阻塞的境況。

此外，根據香港大學估算，預計未來將有約 15,000 人使用國際创新中心。即使不是這些人全部都使用公共交通，但可以肯定的是，這將大大增加目前已呈現不足的交通負荷。

6. 缺乏事先適當的諮詢

港大未有按照其向城規會之承諾，必須進行事前諮詢，並沒有直接接觸碧瑤灣及其他在薄扶林區住宅的業主立案法團及居民作諮詢，沒了解居民意見。碧瑤灣的居民在諮詢截止日期前不到 10 天才經一位前任區議員通知這事件，港大及南區區議會完全沒有進行事前諮詢，漠視民意及對居民的影響。

7. 削弱斜坡穩定性

多年前，碧瑤灣旁的斜坡曾發生致命山泥傾瀉事故。此大規模的施工可能會大大削弱邊坡的穩定性，恐怕或有危及居民的生命安全的危機。

結論

薄扶林區居民並不反對政府及國家大力推動創科及科研的計劃，但港大提出一個不適合作大型發展的綠化帶斜坡作為創新中心的選址，明顯是一個錯誤的選擇。

姓名: Yuan Wing Yan (需填上香港身份證/護照所在的全名)

香港身份證/護照號碼: [REDACTED] (英文字母及首 3 個數字)

日期: 19 May 2024

電郵地址:

通訊地址:



Representation Number:
TPB/R/S/H10/22- R1691

Submission Number:
TPB/R/S/H10/22- S2076

反對在薄扶林興建港大國際创新中心

本人反對城規會批准修改薄扶林分區計劃大綱核准圖編號: No. S/H10/22，理由如下:

1. 選址不當

位於靠近住宅區的綠化帶位置，包括：碧瑤灣和附近的其他屋苑，例如嘉林閣和沙宣道之住宅物業。完工後，碧瑤灣的許多居民將直接面對上層建築或一箭之遙的車輛通道。這些設施，如氬氣罐和實驗室在運作時可能對附近居民造成潛在危險。

鑑於創新思維上、中、下游互動的重要性，國際创新中心應設在新田科技城，以符合香港的最佳利益，這才對是一個明確且更好的選擇。

2. 成本極高

此位於陡峭的植被斜坡，如此大規模及艱巨的場地平整工程將耗資龐大，由納稅人承擔不必要支出。其他位置的價格可能會更具經濟效益。

現時此位置無異是採取一條更加艱難和漫長的道路來推進該項目，無助於香港科技事業的快速發展。

3. 規模龐大並大量砍伐樹木

國際创新中心規模龐大，擬從沙宣道至碧瑤灣跨距超過大約 500 米，需要砍伐約 2000 棵樹，這將嚴重降低這片優美土地的現有景觀和生態價值，亦令大量雀鳥、蝴蝶及其他生物失去棲息地，嚴重破壞大自然生態，亦不符合政府減炭的目標。

4. 施工期間嚴重擾民

在工程建設期間，此住宅區域之住戶將會面對嚴重噪音、灰塵滋擾、大型建築機器、泥頭車等大型車輛等或引至交通擠塞等難以忍受之情況。此外，建設工作將持續多久仍是未知數，在港大簡介會中，港大代表亦未能答覆何時完工的問題。

另外，鄰近地方亦會有多項建築工程，例如港大校園活化工程、華富村重建計劃、數碼港擴展計劃、瑪麗醫院重建工程等，本區路面交通需求極大，預計交通擠塞將會日益惡化。如有緊急事故如水災、火警，緊急救援車輛將無法儘快到達。

5. 車流量大幅增加

預計域多利道及薄扶林道在施工期間，將會出現嚴重交通堵塞，而且必然會伸延至落成之後。此區域沒有任何港鐵設施，住戶及建築工人及將來落成後之科研及工作人員只能依賴駕車及公共交通工具進出，故薄扶林區再次面臨每天都交通嚴重阻塞的境況。

此外，根據香港大學估算，預計未來將有約 15,000 人使用國際创新中心。即使不是這些人全部都會使用公共交通，但可以肯定的是，這將大大增加目前已呈現不足的交通負荷。



6. 缺乏事先適當的諮詢

港大未有按照其向城規會之承諾，必須進行事前諮詢，並沒有直接接觸碧瑤灣及其他在薄扶林區住宅的業主立案法團及居民作諮詢，沒了解居民意見。碧瑤灣的居民在諮詢截止日期前不到 10 天才經一位前任區議員通知這事件，港大及南區區議會完全沒有進行事前諮詢，漠視民意及對居民的影響。

7. 削弱斜坡穩定性

多年前，碧瑤灣旁的斜坡曾發生致命山泥傾瀉事故。此大規模的施工可能會大大削弱邊坡的穩定性，恐怕或有危及居民的生命安全的危機。

結論

薄扶林區居民並不反對政府及國家大力推動創科及科研的計劃，但港大提出一個不適合大型發展的綠化帶斜坡作為創新中心的選址，明顯是一個錯誤的選擇。


姓名: Cheung Po Yee, Annie (需填上香港身份證/護照所在的全名)

香港身份證/護照號碼: [REDACTED] (英文字母及首 3 個數字)

日期: 21/5/2024

電郵地址: [REDACTED]

通訊地址: [REDACTED]



Representation Number:
TPB/R/S/H10/22- R1692

Submission Number:
TPB/R/S/H10/22- S2077

反對在薄扶林興建港大國際创新中心

本人反對城規會批准修改薄扶林分區計劃大綱核准圖編號: No. S/H10/22，理由如下:

1. 選址不當

位於靠近住宅區的綠化帶位置，包括：碧瑤灣和附近的其他屋苑，例如嘉林閣和沙宣道之住宅物業。完工後，碧瑤灣的許多居民將直接面對上層建築或一箭之遙的車輛通道。這些設施，如氫氣罐和實驗室在運作時可能對附近居民造成潛在危險。

鑑於創新思維上、中、下游互動的重要性，國際创新中心應設在新田科技城，以符合香港的最佳利益，這才對是一個明確且更好的選擇。

2. 成本極高

此位於陡峭的植被斜坡，如此大規模及艱巨的場地平整工程將耗資龐大，由納稅人承擔不必要支出。其他位置的價格可能會更具經濟效益。

現時此位置無異是採取一條更加艱難和漫長的道路來推進該項目，無助於香港科技事業的快速發展。

3. 規模龐大並大量砍伐樹木

國際创新中心規模龐大，擬從沙宣道至碧瑤灣跨距超過大約 500 米，需要砍伐約 2000 棵樹，這將嚴重降低這片優美土地的現有景觀和生態價值，亦令大量雀鳥、蝴蝶及其他生物失去棲息地，嚴重破壞大自然生態，亦不符合政府減炭的目標。

4. 施工期間嚴重擾民

在工程建設期間，此住宅區域之住戶將會面對嚴重噪音、灰塵滋擾、大型建築機器、泥頭車等大型車輛等或引至交通擠塞等難以忍受之情況。此外，建設工作將持續多久仍是未知數，在港大簡介會中，港大代表亦未能答覆何時完工的問題。

另外，鄰近地方亦會有多項建築工程，例如港大校園活化工程、華富村重建計劃、數碼港擴展計劃、瑪麗醫院重建工程等，本區路面交通需求極大，預計交通擠塞將會日益惡化。如有緊急事故如水災、火警，緊急救援車輛將無法儘快到達。

5. 車流量大增加

預計域多利道及薄扶林道在施工期間，將會出現嚴重交通堵塞，而且必然會伸延至落成之後。此區域沒有任何港鐵設施，住戶及建築工人及將來落成後之科研及工作人員只能依賴駕車及公共交通工具進出，故薄扶林區再次面臨每天都交通嚴重阻塞的境況。

此外，根據香港大學估算，預計未來將有約 15,000 人使用國際创新中心。即使不是這些人全部都使用公共交通，但可以肯定的是，這將大大增加目前已呈現不足的交通負荷。



6. 缺乏事先適當的諮詢

港大未有按照其向城規會之承諾，必須進行事前諮詢，並沒有直接接觸碧瑤灣及其他在薄扶林區住宅的業主立案法團及居民作諮詢，沒了解居民意見。碧瑤灣的居民在諮詢截止日期前不到 10 天才經一位前任區議員通知這事件，港大及南區區議會完全沒有進行事前諮詢，漠視民意及對居民的影響。

7. 削弱斜坡穩定性

多年前，碧瑤灣旁的斜坡曾發生致命山泥傾瀉事故。此大規模的施工可能會大大削弱邊坡的穩定性，恐怕或有危及居民的生命安全的危機。

結論

薄扶林區居民並不反對政府及國家大力推動創科及科研的計劃，但港大提出一個不適合大型發展的綠化帶斜坡作為創新中心的選址，明顯是一個錯誤的選擇。

姓名: 余少 東 (需填上香港身份證/護照所在的全名)

香港身份證/護照號碼: [REDACTED] (英文字母及首 3 個數字)

日期: 21/5/2024

電郵地址: [REDACTED]

通訊地址: [REDACTED]



Representation Number:
TPB/R/S/H10/22- R1693

Submission Number:
TPB/R/S/H10/22- S2078

反對在薄扶林興建港大國際创新中心

本人反對城規會批准修改薄扶林分區計劃大綱核准圖編號: No. S/H10/22，理由如下:

1. 選址不當

位於靠近住宅區的綠化帶位置，包括：碧瑤灣和附近的其他屋苑，例如嘉林閣和沙宣道之住宅物業。完工後，碧瑤灣的許多居民將直接面對上層建築或一箭之遙的車輛通道。這些設施，如氮氣罐和實驗室在運作時可能對附近居民造成潛在危險。

鑑於創新思維上、中、下游互動的重要性，國際创新中心應設在新田科技城，以符合香港的最佳利益，這才對是一個明確且更好的選擇。

2. 成本極高

此位於陡峭的植被斜坡，如此大規模及艱巨的場地平整工程將耗資龐大，由納稅人承擔不必要支出。其他位置的價格可能會更具經濟效益。

現時此位置無異是採取一條更加艱難和漫長的道路來推進該項目，無助於香港科技事業的快速發展。

3. 規模龐大並大量砍伐樹木

國際创新中心規模龐大，擬從沙宣道至碧瑤灣跨距超過大約 500 米，需要砍伐約 2000 棵樹，這將嚴重降低這片優美土地的現有景觀和生態價值，亦令大量雀鳥、蝴蝶及其他生物失去棲息地，嚴重破壞大自然生態，亦不符合政府減炭的目標。

4. 施工期間嚴重擾民

在工程建設期間，此住宅區域之住戶將會面對嚴重噪音、灰塵滋擾、大型建築機器、泥頭車等大型車輛等或引至交通擠塞等難以忍受之情況。此外，建設工作將持續多久仍是未知數，在港大簡介會中，港大代表亦未能答覆何時完工的問題。

另外，鄰近地方亦會有多項建築工程，例如港大校園活化工程、華富村重建計劃、數碼港擴展計劃、瑪麗醫院重建工程等，本區路面交通需求極大，預計交通擠塞將會日益惡化。如有緊急事故如水災、火警，緊急救援車輛將無法儘快到達。

5. 車流量大幅增加

預計域多利道及薄扶林道在施工期間，將會出現嚴重交通堵塞，而且必然會伸延至落成之後。此區域沒有任何港鐵設施，住戶及建築工人及將來落成後之科研及工作人員只能依賴駕車及公共交通工具進出，故薄扶林區再次面臨每天都交通嚴重阻塞的境況。

此外，根據香港大學估算，預計未來將有約 15,000 人使用國際创新中心。即使不是這些人全部都會使用公共交通，但可以肯定的是，這將大大增加目前已呈現不足的交通負荷。



6. 缺乏事先適當的諮詢

港大未有按照其向城規會之承諾，必須進行事前諮詢，並沒有直接接觸碧瑤灣及其他在薄扶林區住宅的業主立案法團及居民作諮詢，沒了解居民意見。碧瑤灣的居民在諮詢截止日期前不到 10 天才經一位前任區議員通知這事件，港大及南區區議會完全沒有進行事前諮詢，漠視民意及對居民的影響。

7. 削弱斜坡穩定性

多年前，碧瑤灣旁的斜坡曾發生致命山泥傾瀉事故。此大規模的施工可能會大大削弱邊坡的穩定性，恐怕或有危及居民的生命安全的危機。

結論

薄扶林區居民並不反對政府及國家大力推動創科及科研的計劃，但港大提出一個不適合作大型發展的綠化帶斜坡作為創新中心的選址，明顯是一個錯誤的選擇。

姓名: 二樓慧敏 (需填上香港身份證/護照所在的全名)

香港身份證/護照號碼: [REDACTED] (英文字母及首 3 個數字)

日期: 21.5.2024

電郵地址: [REDACTED]
通訊地址: [REDACTED]



Representation Number:

TPB/R/S/H10/22- R1694

Submission Number:

TPB/R/S/H10/22- S2079

反對在薄扶林興建港大國際创新中心

本人反對城規會批准修改薄扶林分區計劃大綱核准圖編號: No. S/H10/22，理由如下:

1. 選址不當

位於靠近住宅區的綠化帶位置，包括：碧瑤灣和附近的其他屋苑，例如嘉林閣和沙宣道之住宅物業。完工後，碧瑤灣的許多居民將直接面對上層建築或一箭之遙的車輛通道。這些設施，如氮氣罐和實驗室在運作時可能對附近居民造成潛在危險。

鑑於創新思維上、中、下游互動的重要性，國際创新中心應設在新田科技城，以符合香港的最佳利益，這才對是一個明確且更好的選擇。

2. 成本極高

此位於陡峭的植被斜坡，如此大規模及艱巨的場地平整工程將耗資龐大，由納稅人承擔不必要支出。其他位置的價格可能會更具經濟效益。

現時此位置無異是採取一條更加艱難和漫長的道路來推進該項目，無助於香港科技事業的快速發展。

3. 規模龐大並大量砍伐樹木

國際创新中心規模龐大，擬從沙宣道至碧瑤灣跨距超過大約 500 米，需要砍伐約 2000 棵樹，這將嚴重降低這片優美土地的現有景觀和生態價值，亦令大量雀鳥、蝴蝶及其他生物失去棲息地，嚴重破壞大自然生態，亦不符合政府減炭的目標。

4. 施工期間嚴重擾民


在工程建設期間，此住宅區域之住戶將會面對嚴重噪音、灰塵滋擾、大型建築機器、泥頭車等大型車輛等或引至交通擠塞等難以忍受之情況。此外，建設工作將持續多久仍是未知數，在港大簡介會中，港大代表亦未能答覆何時完工的問題。

另外，鄰近地方亦會有多項建築工程，例如港大校園活化工程、華富村重建計劃、數碼港擴展計劃、瑪麗醫院重建工程等，本區路面交通需求極大，預計交通擠塞將會日益惡化。如有緊急事故如水災、火警，緊急救援車輛將無法儘快到達。

5. 車流量大幅增加

預計域多利道及薄扶林道在施工期間，將會出現嚴重交通堵塞，而且必然會伸延至落成之後。此區域沒有任何港鐵設施，住戶及建築工人及將來落成後之科研及工作人員只能依賴駕車及公共交通工具進出，故薄扶林區再次面臨每天都交通嚴重阻塞的境況。

此外，根據香港大學估算，預計未來將有約 15,000 人使用國際创新中心。即使不是這些人全部都會使用公共交通，但可以肯定的是，這將大大增加目前已呈現不足的交通負荷。



6. 缺乏事先適當的諮詢

港大未有按照其向城規會之承諾，必須進行事前諮詢，並沒有直接接觸碧瑤灣及其他在薄扶林區住宅的業主立案法團及居民作諮詢，沒了解居民意見。碧瑤灣的居民在諮詢截止日期前不到 10 天才經一位前任區議員通知這事件，港大及南區區議會完全沒有進行事前諮詢，漠視民意及對居民的影響。

7. 削弱斜坡穩定性

多年前，碧瑤灣旁的斜坡曾發生致命山泥傾瀉事故。此大規模的施工可能會大大削弱邊坡的穩定性，恐怕或有危及居民的生命安全的危機。

結論

薄扶林區居民並不反對政府及國家大力推動創科及科研的計劃，但港大提出一個不適合作大型發展的綠化帶斜坡作為創新中心的選址，明顯是一個錯誤的選擇。

姓名: 凌美寶 (需填上香港身份證/護照所在的全名)

香港身份證/護照號碼: [REDACTED] (英文字母及首 3 個數字)

日期: 21.5.2024

電郵地址: [REDACTED]

通訊地址: [REDACTED]



Representation Number:
TPB/R/S/H10/22- R1695

Submission Number:
TPB/R/S/H10/22- S2080

反對在薄扶林興建港大國際创新中心

本人反對城規會批准修改薄扶林分區計劃大綱核准圖編號: No. S/H10/22，理由如下:

1. 選址不當

位於靠近住宅區的綠化帶位置，包括：碧瑤灣和附近的其他屋苑，例如嘉林閣和沙宣道之住宅物業。完工後，碧瑤灣的許多居民將直接面對上層建築或一箭之遙的車輛通道。這些設施，如氫氣罐和實驗室在運作時可能對附近居民造成潛在危險。

鑑於創新思維上、中、下游互動的重要性，國際创新中心應設在新田科技城，以符合香港的最佳利益，這才對是一個明確且更好的選擇。

2. 成本極高

此位於陡峭的植被斜坡，如此大規模及艱巨的場地平整工程將耗資龐大，由納稅人承擔不必要支出。其他位置的價格可能會更具經濟效益。

現時此位置無異是採取一條更加艱難和漫長的道路來推進該項目，無助於香港科技事業的快速發展。

3. 規模龐大並大量砍伐樹木

國際创新中心規模龐大，擬從沙宣道至碧瑤灣跨距超過大約 500 米，需要砍伐約 2000 棵樹，這將嚴重降低這片優美土地的現有景觀和生態價值，亦令大量雀鳥、蝴蝶及其他生物失去棲息地，嚴重破壞大自然生態，亦不符合政府減炭的目標。

4. 施工期間嚴重擾民

在工程建設期間，此住宅區域之住戶將會面對嚴重噪音、灰塵滋擾、大型建築機器、泥頭車等大型車輛等或引至交通擠塞等難以忍受之情況。此外，建設工作將持續多久仍是未知數，在港大簡介會中，港大代表亦未能答覆何時完工的問題。

另外，鄰近地方亦會有多項建築工程，例如港大校園活化工程、華富村重建計劃、數碼港擴展計劃、瑪麗醫院重建工程等，本區路面交通需求極大，預計交通擠塞將會日益惡化。如有緊急事故如水災、火警，緊急救援車輛將無法儘快到達。

5. 車流量大幅增加

預計域多利道及薄扶林道在施工期間，將會出現嚴重交通堵塞，而且必然會伸延至落成之後。此區域沒有任何港鐵設施，住戶及建築工人及將來落成後之科研及工作人員只能依賴駕車及公共交通工具進出，故薄扶林區再次面臨每天都交通嚴重阻塞的境況。

此外，根據香港大學估算，預計未來將有約 15,000 人使用國際创新中心。即使不是這些人全部都使用公共交通，但可以肯定的是，這將大大增加目前已呈現不足的交通負荷。



6. 缺乏事先適當的諮詢

港大未有按照其向城規會之承諾，必須進行事前諮詢，並沒有直接接觸碧瑤灣及其他在薄扶林區住宅的業主立案法團及居民作諮詢，沒了解居民意見。碧瑤灣的居民在諮詢截止日期前不到 10 天才經一位前任區議員通知這事件，港大及南區區議會完全沒有進行事前諮詢，漠視民意及對居民的影響。

7. 削弱斜坡穩定性

多年前，碧瑤灣旁的斜坡曾發生致命山泥傾瀉事故。此大規模的施工可能會大大削弱邊坡的穩定性，恐怕或有危及居民的生命安全的危機。

結論

薄扶林區居民並不反對政府及國家大力推動創科及科研的計劃，但港大提出一個不適合作大型發展的綠化帶斜坡作為創新中心的選址，明顯是一個錯誤的選擇。

姓名: 袁耀強 (需填上香港身份證/護照所在的全名)

香港身份證/護照號碼: [REDACTED] (英文字母及首 3 個數字)

日期: 21.5.24

電郵地址: [REDACTED]

通訊地址: [REDACTED]



Representation Number:
TPB/R/S/H10/22- R1696

Submission Number:
TPB/R/S/H10/22- S2081

反對在薄扶林興建港大國際创新中心

本人反對城規會批准修改薄扶林分區計劃大綱核准圖編號: No. S/H10/22，理由如下:

1. 選址不當

位於靠近住宅區的綠化帶位置，包括：碧瑤灣和附近的其他屋苑，例如嘉林閣和沙宣道之住宅物業。完工後，碧瑤灣的許多居民將直接面對上層建築或一箭之遙的車輛通道。這些設施，如氫氣罐和實驗室在運作時可能對附近居民造成潛在危險。

鑑於創新思維上、中、下游互動的重要性，國際创新中心應設在新田科技城，以符合香港的最佳利益，這才對是一個明確且更好的選擇。

2. 成本極高

此位於陡峭的植被斜坡，如此大規模及艱巨的場地平整工程將耗資龐大，由納稅人承擔不必要支出。其他位置的價格可能會更具經濟效益。

現時此位置無異是採取一條更加艱難和漫長的道路來推進該項目，無助於香港科技事業的快速發展。

3. 規模龐大並大量砍伐樹木

國際创新中心規模龐大，擬從沙宣道至碧瑤灣跨距超過大約 500 米，需要砍伐約 2000 棵樹，這將嚴重降低這片優美土地的現有景觀和生態價值，亦令大量雀鳥、蝴蝶及其他生物失去棲息地，嚴重破壞大自然生態，亦不符合政府減炭的目標。

4. 施工期間嚴重擾民

在工程建設期間，此住宅區域之住戶將會面對嚴重噪音、灰塵滋擾、大型建築機器、泥頭車等大型車輛等或引至交通擠塞等難以忍受之情況。此外，建設工作將持續多久仍是未知數，在港大簡介會中，港大代表亦未能答覆何時完工的問題。

另外，鄰近地方亦會有多項建築工程，例如港大校園活化工程、華富村重建計劃、數碼港擴展計劃、瑪麗醫院重建工程等，本區路面交通需求極大，預計交通擠塞將會日益惡化。如有緊急事故如水災、火警，緊急救援車輛將無法儘快到達。

5. 車流量大幅增加

預計域多利道及薄扶林道在施工期間，將會出現嚴重交通堵塞，而且必然會伸延至落成之後。此區域沒有任何港鐵設施，住戶及建築工人及將來落成後之科研及工作人員只能依賴駕車及公共交通工具進出，故薄扶林區再次面臨每天都交通嚴重阻塞的境況。

此外，根據香港大學估算，預計未來將有約 15,000 人使用國際创新中心。即使不是這些人全部都會使用公共交通，但可以肯定的是，這將大大增加目前已呈現不足的交通負荷。



6. 缺乏事先適當的諮詢

港大未有按照其向城規會之承諾，必須進行事前諮詢，並沒有直接接觸碧瑤灣及其他在薄扶林區住宅的業主立案法團及居民作諮詢，沒了解居民意見。碧瑤灣的居民在諮詢截止日期前不到 10 天才經一位前任區議員通知這事件，港大及南區區議會完全沒有進行事前諮詢，漠視民意及對居民的影響。

7. 削弱斜坡穩定性

多年前，碧瑤灣旁的斜坡曾發生致命山泥傾瀉事故。此大規模的施工可能會大大削弱邊坡的穩定性，恐怕或有危及居民的生命安全的危機。

結論

薄扶林區居民並不反對政府及國家大力推動創科及科研的計劃，但港大提出一個不適合作大型發展的綠化帶斜坡作為創新中心的選址，明顯是一個錯誤的選擇。

姓名: 蘇玉薇 (需填上香港身份證/護照所在的全名)

香港身份證/護照號碼: [REDACTED] (英文字母及首 3 個數字)

日期: 21-5-2024

電郵地址: _____

通訊地址: [REDACTED]



Opposition to the Constructing HKU Global Innovation Center
(GIC) in Pok Fu Lam

反對在薄扶林興建港大國際創新中心

本人反對城規會批准修改薄扶林分區計劃大綱核准圖編號: No. S/H10/22, 理由如下:

1. 選址不當 (Inappropriate Location)

位於靠近住宅區的綠化帶位置, 包括: 碧瑤灣和附近的其他屋苑, 例如嘉林閣和沙宣道之住宅物業。完工後, 碧瑤灣的許多居民將直接面對上層建築或一箭之遙的車輛通道。這些設施, 如氮氣罐和實驗室在運作時可能對附近居民造成潛在危險。

鑑於創新思維上、中、下游互動的重要性, 國際創新中心應設在新田科技城, 以符合香港的最佳利益, 這才對是一個明確且更好的選擇。

2. 成本極高 (Very High Cost)

此位於陡峭的植被斜坡, 如此大規模及艱巨的場地平整工程將耗資龐大, 由納稅人承擔不必要支出。其他位置的價格可能會更具經濟效益。

現時此位置無異是採取一條更加艱難和漫長的道路來推進該項目, 無助於香港科技事業的快速發展。

3. 規模龐大並大量砍伐樹木 (Large scale and massive Tree Removal)

國際創新中心規模龐大, 擬從沙宣道至碧瑤灣跨距超過大約 500 米, 需要砍伐約 2000 棵樹, 這將嚴重降低這片優美土地的現有景觀和生態價值, 亦令大量雀鳥、蝴蝶及其他生物失去棲息地, 嚴重破壞大自然生態, 亦不符合政府減炭的目標。

4. 施工期間嚴重擾民 (Nuisance and Damage to the Environment)

在工程建設期間, 此住宅區域之住戶將會面對嚴重噪音、灰塵滋擾、大型建築機器、泥頭車等大型車輛等或引至交通擠塞等難以忍受之情況。此外, 建設工作將持續多久仍是未知數, 在港大簡介會中, 港大代表亦未能答覆何時完工的問題。

另外, 鄰近地方亦會有多項建築工程, 例如港大校園活化工程、華富村重建計劃、數碼港擴展計劃、瑪麗醫院重建工程等, 本區路面交通需求極大, 預計交通擠塞將會日益惡化。如有緊急事故如水災、火警, 緊急救援車輛將無法儘快到達。

5. 車流量大幅增加 (Huge Increase in traffic flow)

預計域多利道及薄扶林道在施工期間, 將會出現嚴重交通堵塞, 而且必然會伸延至落成之後。此區域沒有任何港鐵設施, 住戶及建築工人及將來落成後之科研及工作人員只能依賴駕車及公共交通工具進出, 故薄扶林區再次面臨每天都交通嚴重阻塞的境況。

此外, 根據香港大學估算, 預計未來將有約 15,000 人使用國際創新中心。即使不是這些人全部都使用公共交通, 但可以肯定的是, 這將大大增加目前已呈現不足的交通負荷。

6. 缺乏事先適當的諮詢 (*Lack of Prior proper Consultation*)

港大未有按照其向城規會之承諾，必須進行事前諮詢，並沒有直接接觸碧瑤灣及其他在薄扶林區住宅的業主立案法團及居民作諮詢，沒了解居民意見。碧瑤灣的居民在諮詢截止日期前不到 10 天才經一位前任區議員通知這事件，港大及南區區議會完全沒有進行事前諮詢，漠視民意及對居民的影響。

7. 削弱斜坡穩定性 (*Weakening Slope Stability*)

多年前，碧瑤灣旁的斜坡曾發生致命山泥傾瀉事故。此大規模的施工可能會大大削弱邊坡的穩定性，恐怕或有危及居民的生命安全的危機。

結論

薄扶林區居民並不反對政府及國家大力推動創科及科研的計劃，但港大提出一個不適合作大型發展的綠化帶斜坡作為創新中心的選址，明顯是一個錯誤的選擇。

姓名: (Name) Pau Lai Tung (Full name on Hong Kong ID card)
(需填上香港身份證/護照所在的全名)
(HKID number) [REDACTED] (English letters and first 3 digits)
香港身份證/護照號碼: [REDACTED] (英文字母及首 3 個數字)
日期: (Date) 20/5/24
電郵地址: (Email Address) [REDACTED]
通訊地址: (Correspondence Address) [REDACTED]



Representation Number:

TPB/R/S/H10/22- R1698

Submission Number:

TPB/R/S/H10/22- S2083

反對在薄扶林興建港大國際创新中心

本人反對城規會批准修改薄扶林分區計劃大綱核准圖編號: No. S/H10/22，理由如下:

1. 選址不當

位於靠近住宅區的綠化帶位置，包括：碧瑤灣和附近的其他屋苑，例如嘉林閣和沙宣道之住宅物業。完工後，碧瑤灣的許多居民將直接面對上層建築或一箭之遙的車輛通道。這些設施，如氮氣罐和實驗室在運作時可能對附近居民造成潛在危險。

鑑於創新思維上、中、下游互動的重要性，國際创新中心應設在新田科技城，以符合香港的最佳利益，這才對是一個明確且更好的選擇。

2. 成本極高

此位於陡峭的植被斜坡，如此大規模及艱巨的場地平整工程將耗資龐大，由納稅人承擔不必要支出。其他位置的價格可能會更具經濟效益。

現時此位置無異是採取一條更加艱難和漫長的道路來推進該項目，無助於香港科技事業的快速發展。

3. 規模龐大並大量砍伐樹木

國際创新中心規模龐大，擬從沙宣道至碧瑤灣跨距超過大約 500 米，需要砍伐約 2000 棵樹，這將嚴重降低這片優美土地的現有景觀和生態價值，亦令大量雀鳥、蝴蝶及其他生物失去棲息地，嚴重破壞大自然生態，亦不符合政府減炭的目標。

4. 施工期間嚴重擾民

在工程建設期間，此住宅區域之住戶將會面對嚴重噪音、灰塵滋擾、大型建築機器、泥頭車等大型車輛等或引至交通擠塞等難以忍受之情況。此外，建設工作將持續多久仍是未知數，在港大簡介會中，港大代表亦未能答覆何時完工的問題。

另外，鄰近地方亦會有多項建築工程，例如港大校園活化工程、華富村重建計劃、數碼港擴展計劃、瑪麗醫院重建工程等，本區路面交通需求極大，預計交通擠塞將會日益惡化。如有緊急事故如水災、火警，緊急救援車輛將無法儘快到達。

5. 車流量大幅增加

預計域多利道及薄扶林道在施工期間，將會出現嚴重交通堵塞，而且必然會伸延至落成之後。此區域沒有任何港鐵設施，住戶及建築工人及將來落成後之科研及工作人員只能依賴駕車及公共交通工具進出，故薄扶林區再次面臨每天都交通嚴重阻塞的境況。

此外，根據香港大學估算，預計未來將有約 15,000 人使用國際创新中心。即使不是這些人全部都會使用公共交通，但可以肯定的是，這將大大增加目前已呈現不足的交通負荷。

6. 缺乏事先適當的諮詢

港大未有按照其向城規會之承諾，必須進行事前諮詢，並沒有直接接觸碧瑤灣及其他在薄扶林區住宅的業主立案法團及居民作諮詢，沒了解居民意見。碧瑤灣的居民在諮詢截止日期前不到 10 天才經一位前任區議員通知這事件，港大及南區區議會完全沒有進行事前諮詢，漠視民意及對居民的影響。

7. 削弱斜坡穩定性

多年前，碧瑤灣旁的斜坡曾發生致命山泥傾瀉事故。此大規模的施工可能會大大削弱邊坡的穩定性，恐怕或有危及居民的生命安全的危機。

結論

薄扶林區居民並不反對政府及國家大力推動創科及科研的計劃，但港大提出一個不適合大型發展的綠化帶斜坡作為創新中心的選址，明顯是一個錯誤的選擇。


姓名: Jing Ka Wing (需填上香港身份證/護照所在的全名)

香港身份證/護照號碼: [REDACTED] (英文字母及首 3 個數字)

日期: 22/5/2024

電郵地址: [REDACTED]

通訊地址: [REDACTED]



Representation Number:
TPB/R/S/H10/22- R1699

Submission Number:
TPB/R/S/H10/22- S2084

反對在薄扶林興建港大國際创新中心

本人反對城規會批准修改薄扶林分區計劃大綱核准圖編號: No. S/H10/22，理由如下:

1. 選址不當

位於靠近住宅區的綠化帶位置，包括：碧瑤灣和附近的其他屋苑，例如嘉林閣和沙宣道之住宅物業。完工後，碧瑤灣的許多居民將直接面對上層建築或一箭之遙的車輛通道。這些設施，如氬氣罐和實驗室在運作時可能對附近居民造成潛在危險。

鑑於創新思維上、中、下游互動的重要性，國際创新中心應設在新田科技城，以符合香港的最佳利益，這才對是一個明確且更好的選擇。

2. 成本極高

此位於陡峭的植被斜坡，如此大規模及艱巨的場地平整工程將耗資龐大，由納稅人承擔不必要支出。其他位置的價格可能會更具經濟效益。

現時此位置無異是採取一條更加艱難和漫長的道路來推進該項目，無助於香港科技事業的快速發展。

3. 規模龐大並大量砍伐樹木

國際创新中心規模龐大，擬從沙宣道至碧瑤灣跨距超過大約 500 米，需要砍伐約 2000 棵樹，這將嚴重降低這片優美土地的現有景觀和生態價值，亦令大量雀鳥、蝴蝶及其他生物失去棲息地，嚴重破壞大自然生態，亦不符合政府減炭的目標。

4. 施工期間嚴重擾民

在工程建設期間，此住宅區域之住戶將會面對嚴重噪音、灰塵滋擾、大型建築機器、泥頭車等大型車輛等或引至交通擠塞等難以忍受之情況。此外，建設工作將持續多久仍是未知數，在港大簡介會中，港大代表亦未能答覆何時完工的問題。

另外，鄰近地方亦會有多項建築工程，例如港大校園活化工程、華富村重建計劃、數碼港擴展計劃、瑪麗醫院重建工程等，本區路面交通需求極大，預計交通擠塞將會日益惡化。如有緊急事故如水災、火警，緊急救援車輛將無法儘快到達。

5. 車流量大幅增加

預計域多利道及薄扶林道在施工期間，將會出現嚴重交通堵塞，而且必然會伸延至落成之後。此區域沒有任何港鐵設施，住戶及建築工人及將來落成後之科研及工作人員只能依賴駕車及公共交通工具進出，故薄扶林區再次面臨每天都交通嚴重阻塞的境況。

此外，根據香港大學估算，預計未來將有約 15,000 人使用國際创新中心。即使不是這些人全部都使用公共交通，但可以肯定的是，這將大大增加目前已呈現不足的交通負荷。

6. 缺乏事先適當的諮詢

港大未有按照其向城規會之承諾，必須進行事前諮詢，並沒有直接接觸碧瑤灣及其他在薄扶林區住宅的業主立案法團及居民作諮詢，沒了解居民意見。碧瑤灣的居民在諮詢截止日期前不到 10 天才經一位前任區議員通知這事件，港大及南區區議會完全沒有進行事前諮詢，漠視民意及對居民的影響。

7. 削弱斜坡穩定性

多年前，碧瑤灣旁的斜坡曾發生致命山泥傾瀉事故。此大規模的施工可能會大大削弱邊坡的穩定性，恐怕或有危及居民的生命安全的危機。

結論

薄扶林區居民並不反對政府及國家大力推動創科及科研的計劃，但港大提出一個不適合作大型發展的綠化帶斜坡作為創新中心的選址，明顯是一個錯誤的選擇。


姓名: Choi Hoi Yung (需填上香港身份證/護照所在的全名)

香港身份證/護照號碼: [REDACTED] (英文字母及首 3 個數字)

日期: 2024-5-21

電郵地址: [REDACTED]

通訊地址: [REDACTED]



Representation Number:
TPB/R/S/H10/22- R1700

Submission Number:
TPB/R/S/H10/22- S2085

反對在薄扶林興建港大國際创新中心

本人反對城規會批准修改薄扶林分區計劃大綱核准圖編號: No. S/H10/22，理由如下:

1. 選址不當

位於靠近住宅區的綠化帶位置，包括：碧瑤灣和附近的其他屋苑，例如嘉林閣和沙宣道之住宅物業。完工後，碧瑤灣的許多居民將直接面對上層建築或一箭之遙的車輛通道。這些設施，如氮氣罐和實驗室在運作時可能對附近居民造成潛在危險。

鑑於創新思維上、中、下游互動的重要性，國際创新中心應設在新田科技城，以符合香港的最佳利益，這才對是一個明確且更好的選擇。

2. 成本極高

此位於陡峭的植被斜坡，如此大規模及艱巨的場地平整工程將耗資龐大，由納稅人承擔不必要支出。其他位置的價格可能會更具經濟效益。

現時此位置無異是採取一條更加艱難和漫長的道路來推進該項目，無助於香港科技事業的快速發展。

3. 規模龐大並大量砍伐樹木

國際创新中心規模龐大，擬從沙宣道至碧瑤灣跨距超過大約 500 米，需要砍伐約 2000 棵樹，這將嚴重降低這片優美土地的現有景觀和生態價值，亦令大量雀鳥、蝴蝶及其他生物失去棲息地，嚴重破壞大自然生態，亦不符合政府減炭的目標。

4. 施工期間嚴重擾民

在工程建設期間，此住宅區域之住戶將會面對嚴重噪音、灰塵滋擾、大型建築機器、泥頭車等大型車輛等或引至交通擠塞等難以忍受之情況。此外，建設工作將持續多久仍是未知數，在港大簡介會中，港大代表亦未能答覆何時完工的問題。

另外，鄰近地方亦會有多項建築工程，例如港大校園活化工程、華富村重建計劃、數碼港擴展計劃、瑪麗醫院重建工程等，本區路面交通需求極大，預計交通擠塞將會日益惡化。如有緊急事故如水災、火警，緊急救援車輛將無法儘快到達。

5. 車流量大幅增加

預計域多利道及薄扶林道在施工期間，將會出現嚴重交通堵塞，而且必然會伸延至落成之後。此區域沒有任何港鐵設施，住戶及建築工人及將來落成後之科研及工作人員只能依賴駕車及公共交通工具進出，故薄扶林區再次面臨每天都交通嚴重阻塞的境況。

此外，根據香港大學估算，預計未來將有約 15,000 人使用國際创新中心。即使不是這些人全部都會使用公共交通，但可以肯定的是，這將大大增加目前已呈現不足的交通負荷。

6. 缺乏事先適當的諮詢

港大未有按照其向城規會之承諾，必須進行事前諮詢，並沒有直接接觸碧瑤灣及其他在薄扶林區住宅的業主立案法團及居民作諮詢，沒了解居民意見。碧瑤灣的居民在諮詢截止日期前不到 10 天才經一位前任區議員通知這事件，港大及南區區議會完全沒有進行事前諮詢，漠視民意及對居民的影響。

7. 削弱斜坡穩定性

多年前，碧瑤灣旁的斜坡曾發生致命山泥傾瀉事故。此大規模的施工可能會大大削弱邊坡的穩定性，恐怕或有危及居民的生命安全的危機。

結論

薄扶林區居民並不反對政府及國家大力推動創科及科研的計劃，但港大提出一個不適合作大型發展的綠化帶斜坡作為創新中心的選址，明顯是一個錯誤的選擇。

姓名: Chiu Ho Fai Bertwin (需填上香港身份證/護照所在的全名)

香港身份證/護照號碼: [REDACTED] (英文字母及首 3 個數字)

日期: 2024-5-21

電郵地址: [REDACTED]

通訊地址: [REDACTED]

