

## 反對在薄扶林興建港大國際创新中心

本人反對城規會批准修改薄扶林分區計劃大綱核准圖編號: No. S/H10/22，理由如下:

### 1. 選址不當

位於靠近住宅區的綠化帶位置，包括：碧瑤灣和附近的其他屋苑，例如嘉林閣和沙宣道之住宅物業。完工後，碧瑤灣的許多居民將直接面對上層建築或一箭之遙的車輛通道。這些設施，如氮氣罐和實驗室在運作時可能對附近居民造成潛在危險。

鑑於創新思維上、中、下游互動的重要性，國際创新中心應設在新田科技城，以符合香港的最佳利益，這才對是一個明確且更好的選擇。

### 2. 成本極高

此位於陡峭的植被斜坡，如此大規模及艱巨的場地平整工程將耗資龐大，由納稅人承擔不必要支出。其他位置的價格可能會更具經濟效益。

現時此位置無異是採取一條更加艱難和漫長的道路來推進該項目，無助於香港科技事業的快速發展。

### 3. 規模龐大並大量砍伐樹木

國際创新中心規模龐大，擬從沙宣道至碧瑤灣跨距超過大約 500 米，需要砍伐約 2000 棵樹，這將嚴重降低這片優美土地的現有景觀和生態價值，亦令大量雀鳥、蝴蝶及其他生物失去棲息地，嚴重破壞大自然生態，亦不符合政府減炭的目標。

### 4. 施工期間嚴重擾民

在工程建設期間，此住宅區域之住戶將會面對嚴重噪音、灰塵滋擾、大型建築機器、泥頭車等大型車輛等或引至交通擠塞等難以忍受之情況。此外，建設工作將持續多久仍是未知數，在港大簡介會中，港大代表亦未能答覆何時完工的問題。

另外，鄰近地方亦會有多項建築工程，例如港大校園活化工程、華富村重建計劃、數碼港擴展計劃、瑪麗醫院重建工程等，本區路面交通需求極大，預計交通擠塞將會日益惡化。如有緊急事故如水災、火警，緊急救援車輛將無法儘快到達。

### 5. 車流量大幅增加

預計域多利道及薄扶林道在施工期間，將會出現嚴重交通堵塞，而且必然會伸延至落成之後。此區域沒有任何港鐵設施，住戶及建築工人及將來落成後之科研及工作人員只能依賴駕車及公共交通工具進出，故薄扶林區再次面臨每天都交通嚴重阻塞的境況。

此外，根據香港大學估算，預計未來將有約 15,000 人使用國際创新中心。即使不是這些人全部都會使用公共交通，但可以肯定的是，這將大大增加目前已呈現不足的交通負荷。

## 6. 缺乏事先適當的諮詢

港大未有按照其向城規會之承諾，必須進行事前諮詢，並沒有直接接觸碧瑤灣及其他在薄扶林區住宅的業主立案法團及居民作諮詢，沒了解居民意見。碧瑤灣的居民在諮詢截止日期前不到 10 天才經一位前任區議員通知這事件，港大及南區區議會完全沒有進行事前諮詢，漠視民意及對居民的影響。

## 7. 削弱斜坡穩定性

多年前，碧瑤灣旁的斜坡曾發生致命山泥傾瀉事故。此大規模的施工可能會大大削弱邊坡的穩定性，恐怕或有危及居民的生命安全的危機。

## 結論

薄扶林區居民並不反對政府及國家大力推動創科及科研的計劃，但港大提出一個不適合作大型發展的綠化帶斜坡作為創新中心的選址，明顯是一個錯誤的選擇。

姓名: CHAN SHU CHU (需填上香港身份證/護照所在的全名)

香港身份證/護照號碼: [REDACTED] (英文字母及首 3 個數字)

日期: 18/5/24

電郵地址: [REDACTED]

通訊地址: [REDACTED]



## 反對在薄扶林興建港大國際创新中心

本人反對城規會批准修改薄扶林分區計劃大綱核准圖編號: No. S/H10/22，理由如下:

### 1. 選址不當

位於靠近住宅區的綠化帶位置，包括：碧瑤灣和附近的其他屋苑，例如嘉林閣和沙宣道之住宅物業。完工後，碧瑤灣的許多居民將直接面對上層建築或一箭之遙的車輛通道。這些設施，如氮氣罐和實驗室在運作時可能對附近居民造成潛在危險。

鑑於創新思維上、中、下游互動的重要性，國際创新中心應設在新田科技城，以符合香港的最佳利益，這才對是一個明確且更好的選擇。

### 2. 成本極高

此位於陡峭的植被斜坡，如此大規模及艱巨的場地平整工程將耗資龐大，由納稅人承擔不必要支出。其他位置的價格可能會更具經濟效益。

現時此位置無異是採取一條更加艱難和漫長的道路來推進該項目，無助於香港科技事業的快速發展。

### 3. 規模龐大並大量砍伐樹木

國際创新中心規模龐大，擬從沙宣道至碧瑤灣跨距超過大約 500 米，需要砍伐約 2000 棵樹，這將嚴重降低這片優美土地的現有景觀和生態價值，亦令大量雀鳥、蝴蝶及其他生物失去棲息地，嚴重破壞大自然生態，亦不符合政府減炭的目標。

### 4. 施工期間嚴重擾民

在工程建設期間，此住宅區域之住戶將會面對嚴重噪音、灰塵滋擾、大型建築機器、泥頭車等大型車輛等或引至交通擠塞等難以忍受之情況。此外，建設工作將持續多久仍是未知數，在港大簡介會中，港大代表亦未能答覆何時完工的問題。

另外，鄰近地方亦會有多項建築工程，例如港大校園活化工程、華富村重建計劃、數碼港擴展計劃、瑪麗醫院重建工程等，本區路面交通需求極大，預計交通擠塞將會日益惡化。如有緊急事故如水災、火警，緊急救援車輛將無法儘快到達。

### 5. 車流量大幅增加

預計域多利道及薄扶林道在施工期間，將會出現嚴重交通堵塞，而且必然會伸延至落成之後。此區域沒有任何港鐵設施，住戶及建築工人及將來落成後之科研及工作人員只能依賴駕車及公共交通工具進出，故薄扶林區再次面臨每天都交通嚴重阻塞的境況。

此外，根據香港大學估算，預計未來將有約 15,000 人使用國際创新中心。即使不是這些人全部都使用公共交通，但可以肯定的是，這將大大增加目前已呈現不足的交通負荷。

## 6. 缺乏事先適當的諮詢

港大未有按照其向城規會之承諾，必須進行事前諮詢，並沒有直接接觸碧瑤灣及其他在薄扶林區住宅的業主立案法團及居民作諮詢，沒了解居民意見。碧瑤灣的居民在諮詢截止日期前不到 10 天才經一位前任區議員通知這事件，港大及南區區議會完全沒有進行事前諮詢，漠視民意及對居民的影響。

## 7. 削弱斜坡穩定性

多年前，碧瑤灣旁的斜坡曾發生致命山泥傾瀉事故。此大規模的施工可能會大大削弱邊坡的穩定性，恐怕或有危及居民的生命安全的危機。

## 結論

薄扶林區居民並不反對政府及國家大力推動創科及科研的計劃，但港大提出一個不適合作大型發展的綠化帶斜坡作為創新中心的選址，明顯是一個錯誤的選擇。

姓名: LI SHIN MING (需填上香港身份證/護照所在的全名)

香港身份證/護照號碼: [REDACTED] (英文字母及首 3 個數字)

日期: 18/5/24

電郵地址: /

通訊地址: [REDACTED]



## 反對在薄扶林興建港大國際创新中心

本人反對城規會批准修改薄扶林分區計劃大綱核准圖編號: No. S/H10/22，理由如下:

### 1. 選址不當

位於靠近住宅區的綠化帶位置，包括：碧瑤灣和附近的其他屋苑，例如嘉林閣和沙宣道之住宅物業。完工後，碧瑤灣的許多居民將直接面對上層建築或一箭之遙的車輛通道。這些設施，如氮氣罐和實驗室在運作時可能對附近居民造成潛在危險。

鑑於創新思維上、中、下游互動的重要性，國際创新中心應設在新田科技城，以符合香港的最佳利益，這才對是一個明確且更好的選擇。

### 2. 成本極高

此位於陡峭的植被斜坡，如此大規模及艱巨的場地平整工程將耗資龐大，由納稅人承擔不必要支出。其他位置的價格可能會更具經濟效益。

現時此位置無異是採取一條更加艱難和漫長的道路來推進該項目，無助於香港科技事業的快速發展。

### 3. 規模龐大並大量砍伐樹木

國際创新中心規模龐大，擬從沙宣道至碧瑤灣跨距超過大約 500 米，需要砍伐約 2000 棵樹，這將嚴重降低這片優美土地的現有景觀和生態價值，亦令大量雀鳥、蝴蝶及其他生物失去棲息地，嚴重破壞大自然生態，亦不符合政府減炭的目標。

### 4. 施工期間嚴重擾民

在工程建設期間，此住宅區域之住戶將會面對嚴重噪音、灰塵滋擾、大型建築機器、泥頭車等大型車輛等或引至交通擠塞等難以忍受之情況。此外，建設工作將持續多久仍是未知數，在港大簡介會中，港大代表亦未能答覆何時完工的問題。

另外，鄰近地方亦會有多項建築工程，例如港大校園活化工程、華富村重建計劃、數碼港擴展計劃、瑪麗醫院重建工程等，本區路面交通需求極大，預計交通擠塞將會日益惡化。如有緊急事故如水災、火警，緊急救援車輛將無法儘快到達。

### 5. 車流量大幅增加

預計域多利道及薄扶林道在施工期間，將會出現嚴重交通堵塞，而且必然會伸延至落成之後。此區域沒有任何港鐵設施，住戶及建築工人及將來落成後之科研及工作人員只能依賴駕車及公共交通工具進出，故薄扶林區再次面臨每天都交通嚴重阻塞的境況。

此外，根據香港大學估算，預計未來將有約 15,000 人使用國際创新中心。即使不是這些人全部都會使用公共交通，但可以肯定的是，這將大大增加目前已呈現不足的交通負荷。

## 6. 缺乏事先適當的諮詢

港大未有按照其向城規會之承諾，必須進行事前諮詢，並沒有直接接觸碧瑤灣及其他在薄扶林區住宅的業主立案法團及居民作諮詢，沒了解居民意見。碧瑤灣的居民在諮詢截止日期前不到 10 天才經一位前任區議員通知這事件，港大及南區區議會完全沒有進行事前諮詢，漠視民意及對居民的影響。

## 7. 削弱斜坡穩定性

多年前，碧瑤灣旁的斜坡曾發生致命山泥傾瀉事故。此大規模的施工可能會大大削弱邊坡的穩定性，恐怕或有危及居民的生命安全的危機。

## 結論

薄扶林區居民並不反對政府及國家大力推動創科及科研的計劃，但港大提出一個不適合大型發展的綠化帶斜坡作為創新中心的選址，明顯是一個錯誤的選擇。

姓名: Kwan Austin Meng Fung (需填上香港身份證/護照所在的全名)

香港身份證/護照號碼: [REDACTED] (英文字母及首 3 個數字)

日期: May 17, 2024

電郵地址: [REDACTED]

通訊地址: [REDACTED]



## 反對在薄扶林興建港大國際创新中心

本人反對城規會批准修改薄扶林分區計劃大綱核准圖編號: No. S/H10/22，理由如下:

### 1. 選址不當

位於靠近住宅區的綠化帶位置，包括：碧瑤灣和附近的其他屋苑，例如嘉林閣和沙宣道之住宅物業。完工後，碧瑤灣的許多居民將直接面對上層建築或一箭之遙的車輛通道。這些設施，如氧氣罐和實驗室在運作時可能對附近居民造成潛在危險。

鑑於創新思維上、中、下游互動的重要性，國際创新中心應設在新田科技城，以符合香港的最佳利益，這才對是一個明確且更好的選擇。

### 2. 成本極高

此位於陡峭的植被斜坡，如此大規模及艱巨的場地平整工程將耗資龐大，由納稅人承擔不必要支出。其他位置的價格可能會更具經濟效益。

現時此位置無異是採取一條更加艱難和漫長的道路來推進該項目，無助於香港科技事業的快速發展。

### 3. 規模龐大並大量砍伐樹木

國際创新中心規模龐大，擬從沙宣道至碧瑤灣跨距超過大約 500 米，需要砍伐約 2000 棵樹，這將嚴重降低這片優美土地的現有景觀和生態價值，亦令大量雀鳥、蝴蝶及其他生物失去棲息地，嚴重破壞大自然生態，亦不符合政府減炭的目標。

### 4. 施工期間嚴重擾民

在工程建設期間，此住宅區域之住戶將會面對嚴重噪音、灰塵滋擾、大型建築機器、泥頭車等大型車輛等或引至交通擠塞等難以忍受之情況。此外，建設工作將持續多久仍是未知數，在港大簡介會中，港大代表亦未能答覆何時完工的問題。

另外，鄰近地方亦會有多項建築工程，例如港大校園活化工程、華富村重建計劃、數碼港擴展計劃、瑪麗醫院重建工程等，本區路面交通需求極大，預計交通擠塞將會日益惡化。如有緊急事故如水災、火警，緊急救援車輛將無法儘快到達。

### 5. 車流量大幅增加

預計域多利道及薄扶林道在施工期間，將會出現嚴重交通堵塞，而且必然會伸延至落成之後。此區域沒有任何港鐵設施，住戶及建築工人及將來落成後之科研及工作人員只能依賴駕車及公共交通工具進出，故薄扶林區再次面臨每天都交通嚴重阻塞的境況。

此外，根據香港大學估算，預計未來將有約 15,000 人使用國際创新中心。即使不是這些人全部都會使用公共交通，但可以肯定的是，這將大大增加目前已呈現不足的交通負荷。

## 6. 缺乏事先適當的諮詢

港大未有按照其向城規會之承諾，必須進行事前諮詢，並沒有直接接觸碧瑤灣及其他在薄扶林區住宅的業主立案法團及居民作諮詢，沒了解居民意見。碧瑤灣的居民在諮詢截止日期前不到 10 天才經一位前任區議員通知這事件，港大及南區區議會完全沒有進行事前諮詢，漠視民意及對居民的影響。

## 7. 削弱斜坡穩定性

多年前，碧瑤灣旁的斜坡曾發生致命山泥傾瀉事故。此大規模的施工可能會大大削弱邊坡的穩定性，恐怕或有危及居民的生命安全的危機。

## 結論

薄扶林區居民並不反對政府及國家大力推動創科及科研的計劃，但港大提出一個不適合作大型發展的綠化帶斜坡作為創新中心的選址，明顯是一個錯誤的選擇。

姓名: LEE, SIN YI (需填上香港身份證/護照所在的全名)

香港身份證/護照號碼: [REDACTED] (英文字母及首 3 個數字)

日期: May 17, 2024

電郵地址: [REDACTED]

通訊地址: [REDACTED]





## 反對在薄扶林興建港大國際创新中心

本人反對城規會批准修改薄扶林分區計劃大綱核准圖編號: No. S/H10/22，理由如下:

### 1. 選址不當

位於靠近住宅區的綠化帶位置，包括：碧瑤灣和附近的其他屋苑，例如嘉林閣和沙宣道之住宅物業。完工後，碧瑤灣的許多居民將直接面對上層建築或一箭之遙的車輛通道。這些設施，如氮氣罐和實驗室在運作時可能對附近居民造成潛在危險。

鑑於創新思維上、中、下游互動的重要性，國際创新中心應設在新田科技城，以符合香港的最佳利益，這才對是一個明確且更好的選擇。

### 2. 成本極高

此位於陡峭的植被斜坡，如此大規模及艱巨的場地平整工程將耗資龐大，由納稅人承擔不必要支出。其他位置的價格可能會更具經濟效益。

現時此位置無異是採取一條更加艱難和漫長的道路來推進該項目，無助於香港科技事業的快速發展。

### 3. 規模龐大並大量砍伐樹木

國際创新中心規模龐大，擬從沙宣道至碧瑤灣跨距超過大約 500 米，需要砍伐約 2000 棵樹，這將嚴重降低這片優美土地的現有景觀和生態價值，亦令大量雀鳥、蝴蝶及其他生物失去棲息地，嚴重破壞大自然生態，亦不符合政府減炭的目標。

### 4. 施工期間嚴重擾民

在工程建設期間，此住宅區域之住戶將會面對嚴重噪音、灰塵滋擾、大型建築機器、泥頭車等大型車輛等或引至交通擠塞等難以忍受之情況。此外，建設工作將持續多久仍是未知數，在港大簡介會中，港大代表亦未能答覆何時完工的問題。

另外，鄰近地方亦會有多項建築工程，例如港大校園活化工程、華富村重建計劃、數碼港擴展計劃、瑪麗醫院重建工程等，本區路面交通需求極大，預計交通擠塞將會日益惡化。如有緊急事故如水災、火警，緊急救援車輛將無法儘快到達。

### 5. 車流量大幅增加

預計域多利道及薄扶林道在施工期間，將會出現嚴重交通堵塞，而且必然會伸延至落成之後。此區域沒有任何港鐵設施，住戶及建築工人及將來落成後之科研及工作人員只能依賴駕車及公共交通工具進出，故薄扶林區再次面臨每天都交通嚴重阻塞的境況。

此外，根據香港大學估算，預計未來將有約 15,000 人使用國際创新中心。即使不是這些人全部都使用公共交通，但可以肯定的是，這將大大增加目前已呈現不足的交通負荷。

## 6. 缺乏事先適當的諮詢

港大未有按照其向城規會之承諾，必須進行事前諮詢，並沒有直接接觸碧瑤灣及其他在薄扶林區住宅的業主立案法團及居民作諮詢，沒了解居民意見。碧瑤灣的居民在諮詢截止日期前不到 10 天才經一位前任區議員通知這事件，港大及南區區議會完全沒有進行事前諮詢，漠視民意及對居民的影響。

## 7. 削弱斜坡穩定性

多年前，碧瑤灣旁的斜坡曾發生致命山泥傾瀉事故。此大規模的施工可能會大大削弱邊坡的穩定性，恐怕或有危及居民的生命安全的危機。

## 結論

薄扶林區居民並不反對政府及國家大力推動創科及科研的計劃，但港大提出一個不適合作大型發展的綠化帶斜坡作為創新中心的選址，明顯是一個錯誤的選擇。

姓名: CHIU SHUN YEE JULIA (需填上香港身份證/護照所在的全名)

香港身份證/護照號碼: [REDACTED] (英文字母及首 3 個數字)

日期: May 18, 2024

電郵地址: [REDACTED]

通訊地址: [REDACTED]



## 反對在薄扶林興建港大國際创新中心

本人反對城規會批准修改薄扶林分區計劃大綱核准圖編號: No. S/H10/22，理由如下:

### 1. 選址不當

位於靠近住宅區的綠化帶位置，包括：碧瑤灣和附近的其他屋苑，例如嘉林閣和沙宣道之住宅物業。完工後，碧瑤灣的許多居民將直接面對上層建築或一箭之遙的車輛通道。這些設施，如氮氣罐和實驗室在運作時可能對附近居民造成潛在危險。

鑑於創新思維上、中、下游互動的重要性，國際创新中心應設在新田科技城，以符合香港的最佳利益，這才對是一個明確且更好的選擇。

### 2. 成本極高

此位於陡峭的植被斜坡，如此大規模及艱巨的場地平整工程將耗資龐大，由納稅人承擔不必要支出。其他位置的價格可能會更具經濟效益。

現時此位置無異是採取一條更加艱難和漫長的道路來推進該項目，無助於香港科技事業的快速發展。

### 3. 規模龐大並大量砍伐樹木

國際创新中心規模龐大，擬從沙宣道至碧瑤灣跨距超過大約 500 米，需要砍伐約 2000 棵樹，這將嚴重降低這片優美土地的現有景觀和生態價值，亦令大量雀鳥、蝴蝶及其他生物失去棲息地，嚴重破壞大自然生態，亦不符合政府減炭的目標。

### 4. 施工期間嚴重擾民

在工程建設期間，此住宅區域之住戶將會面對嚴重噪音、灰塵滋擾、大型建築機器、泥頭車等大型車輛等或引至交通擠塞等難以忍受之情況。此外，建設工作將持續多久仍是未知數，在港大簡介會中，港大代表亦未能答覆何時完工的問題。

另外，鄰近地方亦會有多項建築工程，例如港大校園活化工程、華富村重建計劃、數碼港擴展計劃、瑪麗醫院重建工程等，本區路面交通需求極大，預計交通擠塞將會日益惡化。如有緊急事故如水災、火警，緊急救援車輛將無法儘快到達。

### 5. 車流量大幅增加

預計域多利道及薄扶林道在施工期間，將會出現嚴重交通堵塞，而且必然會伸延至落成之後。此區域沒有任何港鐵設施，住戶及建築工人及將來落成後之科研及工作人員只能依賴駕車及公共交通工具進出，故薄扶林區再次面臨每天都交通嚴重阻塞的境況。

此外，根據香港大學估算，預計未來將有約 15,000 人使用國際创新中心。即使不是這些人全部都會使用公共交通，但可以肯定的是，這將大大增加目前已呈現不足的交通負荷。

## 6. 缺乏事先適當的諮詢

港大未有按照其向城規會之承諾，必須進行事前諮詢，並沒有直接接觸碧瑤灣及其他在薄扶林區住宅的業主立案法團及居民作諮詢，沒了解居民意見。碧瑤灣的居民在諮詢截止日期前不到 10 天才經一位前任區議員通知這事件，港大及南區區議會完全沒有進行事前諮詢，漠視民意及對居民的影響。

## 7. 削弱斜坡穩定性

多年前，碧瑤灣旁的斜坡曾發生致命山泥傾瀉事故。此大規模的施工可能會大大削弱邊坡的穩定性，恐怕或有危及居民的生命安全的危機。

## 結論

薄扶林區居民並不反對政府及國家大力推動創科及科研的計劃，但港大提出一個不適合作大型發展的綠化帶斜坡作為創新中心的選址，明顯是一個錯誤的選擇。

姓名: KWAN KAY HO KELVIN (需填上香港身份證/護照所在的全名)

香港身份證/護照號碼: [REDACTED] (英文字母及首 3 個數字)

日期: May 18, 2024

電郵地址: [REDACTED]

通訊地址: [REDACTED]



## 反對在薄扶林興建港大國際创新中心

本人反對城規會批准修改薄扶林分區計劃大綱核准圖編號: No. S/H10/22，理由如下:

### 1. 選址不當

位於靠近住宅區的綠化帶位置，包括：碧瑤灣和附近的其他屋苑，例如嘉林閣和沙宣道之住宅物業。完工後，碧瑤灣的許多居民將直接面對上層建築或一箭之遙的車輛通道。這些設施，如氮氣罐和實驗室在運作時可能對附近居民造成潛在危險。

鑑於創新思維上、中、下游互動的重要性，國際创新中心應設在新田科技城，以符合香港的最佳利益，這才對是一個明確且更好的選擇。

### 2. 成本極高

此位於陡峭的植被斜坡，如此大規模及艱巨的場地平整工程將耗資龐大，由納稅人承擔不必要支出。其他位置的價格可能會更具經濟效益。

現時此位置無異是採取一條更加艱難和漫長的道路來推進該項目，無助於香港科技事業的快速發展。

### 3. 規模龐大並大量砍伐樹木

國際创新中心規模龐大，擬從沙宣道至碧瑤灣跨距超過大約 500 米，需要砍伐約 2000 棵樹，這將嚴重降低這片優美土地的現有景觀和生態價值，亦令大量雀鳥、蝴蝶及其他生物失去棲息地，嚴重破壞大自然生態，亦不符合政府減炭的目標。

### 4. 施工期間嚴重擾民

在工程建設期間，此住宅區域之住戶將會面對嚴重噪音、灰塵滋擾、大型建築機器、泥頭車等大型車輛等或引至交通擠塞等難以忍受之情況。此外，建設工作將持續多久仍是未知數，在港大簡介會中，港大代表亦未能答覆何時完工的問題。

另外，鄰近地方亦會有多項建築工程，例如港大校園活化工程、華富村重建計劃、數碼港擴展計劃、瑪麗醫院重建工程等，本區路面交通需求極大，預計交通擠塞將會日益惡化。如有緊急事故如水災、火警，緊急救援車輛將無法儘快到達。

### 5. 車流量大幅增加

預計域多利道及薄扶林道在施工期間，將會出現嚴重交通堵塞，而且必然會伸延至落成之後。此區域沒有任何港鐵設施，住戶及建築工人及將來落成後之科研及工作人員只能依賴駕車及公共交通工具進出，故薄扶林區再次面臨每天都交通嚴重阻塞的境況。

此外，根據香港大學估算，預計未來將有約 15,000 人使用國際创新中心。即使不是這些人全部都使用公共交通，但可以肯定的是，這將大大增加目前已呈現不足的交通負荷。

## 6. 缺乏事先適當的諮詢

港大未有按照其向城規會之承諾，必須進行事前諮詢，並沒有直接接觸碧瑤灣及其他在薄扶林區住宅的業主立案法團及居民作諮詢，沒了解居民意見。碧瑤灣的居民在諮詢截止日期前不到 10 天才經一位前任區議員通知這事件，港大及南區區議會完全沒有進行事前諮詢，漠視民意及對居民的影響。

## 7. 削弱斜坡穩定性

多年前，碧瑤灣旁的斜坡曾發生致命山泥傾瀉事故。此大規模的施工可能會大大削弱邊坡的穩定性，恐怕或有危及居民的生命安全的危機。

## 結論

薄扶林區居民並不反對政府及國家大力推動創科及科研的計劃，但港大提出一個不適合作大型發展的綠化帶斜坡作為創新中心的選址，明顯是一個錯誤的選擇。

姓名: Kwan Arran Wai Fung (需填上香港身份證/護照所在的全名)

香港身份證/護照號碼: [REDACTED] (英文字母及首 3 個數字)

日期: May 17, 2024

電郵地址: [REDACTED]

通訊地址: [REDACTED]



## 反對在薄扶林興建港大國際创新中心

本人反對城規會批准修改薄扶林分區計劃大綱核准圖編號: No. S/H10/22，理由如下:

### 1. 選址不當

位於靠近住宅區的綠化帶位置，包括：碧瑤灣和附近的其他屋苑，例如嘉林閣和沙宣道之住宅物業。完工後，碧瑤灣的許多居民將直接面對上層建築或一箭之遙的車輛通道。這些設施，如氮氣罐和實驗室在運作時可能對附近居民造成潛在危險。

鑑於創新思維上、中、下游互動的重要性，國際创新中心應設在新田科技城，以符合香港的最佳利益，這才對是一個明確且更好的選擇。

### 2. 成本極高

此位於陡峭的植被斜坡，如此大規模及艱巨的場地平整工程將耗資龐大，由納稅人承擔不必要支出。其他位置的價格可能會更具經濟效益。

現時此位置無異是採取一條更加艱難和漫長的道路來推進該項目，無助於香港科技事業的快速發展。

### 3. 規模龐大並大量砍伐樹木

國際创新中心規模龐大，擬從沙宣道至碧瑤灣跨距超過大約 500 米，需要砍伐約 2000 棵樹，這將嚴重降低這片優美土地的現有景觀和生態價值，亦令大量雀鳥、蝴蝶及其他生物失去棲息地，嚴重破壞大自然生態，亦不符合政府減炭的目標。

### 4. 施工期間嚴重擾民

在工程建設期間，此住宅區域之住戶將會面對嚴重噪音、灰塵滋擾、大型建築機器、泥頭車等大型車輛等或引至交通擠塞等難以忍受之情況。此外，建設工作將持續多久仍是未知數，在港大簡介會中，港大代表亦未能答覆何時完工的問題。

另外，鄰近地方亦會有多項建築工程，例如港大校園活化工程、華富村重建計劃、數碼港擴展計劃、瑪麗醫院重建工程等，本區路面交通需求極大，預計交通擠塞將會日益惡化。如有緊急事故如水災、火警，緊急救援車輛將無法儘快到達。

### 5. 車流量大幅增加

預計域多利道及薄扶林道在施工期間，將會出現嚴重交通堵塞，而且必然會伸延至落成之後。此區域沒有任何港鐵設施，住戶及建築工人及將來落成後之科研及工作人員只能依賴駕車及公共交通工具進出，故薄扶林區再次面臨每天都交通嚴重阻塞的境況。

此外，根據香港大學估算，預計未來將有約 15,000 人使用國際创新中心。即使不是這些人全部都會使用公共交通，但可以肯定的是，這將大大增加目前已呈現不足的交通負荷。

## 6. 缺乏事先適當的諮詢

港大未有按照其向城規會之承諾，必須進行事前諮詢，並沒有直接接觸碧瑤灣及其他在薄扶林區住宅的業主立案法團及居民作諮詢，沒了解居民意見。碧瑤灣的居民在諮詢截止日期前不到 10 天才經一位前任區議員通知這事件，港大及南區區議會完全沒有進行事前諮詢，漠視民意及對居民的影響。

## 7. 削弱斜坡穩定性

多年前，碧瑤灣旁的斜坡曾發生致命山泥傾瀉事故。此大規模的施工可能會大大削弱邊坡的穩定性，恐怕或有危及居民的生命安全的危機。

## 結論

薄扶林區居民並不反對政府及國家大力推動創科及科研的計劃，但港大提出一個不適合大型發展的綠化帶斜坡作為創新中心的選址，明顯是一個錯誤的選擇。

姓名: 楊子文 (需填上香港身份證/護照所在的全名)

香港身份證/護照號碼: [REDACTED] (英文字母及首 3 個數字)

日期: 18-5-2024

電郵地址: [REDACTED]

通訊地址: [REDACTED]





## 反對在薄扶林興建港大國際创新中心

本人反對城規會批准修改薄扶林分區計劃大綱核准圖編號: No. S/H10/22，理由如下:

### 1. 選址不當

位於靠近住宅區的綠化帶位置，包括：碧瑤灣和附近的其他屋苑，例如嘉林閣和沙宣道之住宅物業。完工後，碧瑤灣的許多居民將直接面對上層建築或一箭之遙的車輛通道。這些設施，如氫氣罐和實驗室在運作時可能對附近居民造成潛在危險。

鑑於創新思維上、中、下游互動的重要性，國際创新中心應設在新田科技城，以符合香港的最佳利益，這才對是一個明確且更好的選擇。

### 2. 成本極高

此位於陡峭的植被斜坡，如此大規模及艱巨的場地平整工程將耗資龐大，由納稅人承擔不必要支出。其他位置的價格可能會更具經濟效益。

現時此位置無異是採取一條更加艱難和漫長的道路來推進該項目，無助於香港科技事業的快速發展。

### 3. 規模龐大並大量砍伐樹木

國際创新中心規模龐大，擬從沙宣道至碧瑤灣跨距超過大約 500 米，需要砍伐約 2000 棵樹，這將嚴重降低這片優美土地的現有景觀和生態價值，亦令大量雀鳥、蝴蝶及其他生物失去棲息地，嚴重破壞大自然生態，亦不符合政府減炭的目標。

### 4. 施工期間嚴重擾民

在工程建設期間，此住宅區域之住戶將會面對嚴重噪音、灰塵滋擾、大型建築機器、泥頭車等大型車輛等或引至交通擠塞等難以忍受之情況。此外，建設工作將持續多久仍是未知數，在港大簡介會中，港大代表亦未能答覆何時完工的問題。

另外，鄰近地方亦會有多項建築工程，例如港大校園活化工程、華富村重建計劃、數碼港擴展計劃、瑪麗醫院重建工程等，本區路面交通需求極大，預計交通擠塞將會日益惡化。如有緊急事故如水災、火警，緊急救援車輛將無法儘快到達。

### 5. 車流量大幅增加

預計域多利道及薄扶林道在施工期間，將會出現嚴重交通堵塞，而且必然會伸延至落成之後。此區域沒有任何港鐵設施，住戶及建築工人及將來落成後之科研及工作人員只能依賴駕車及公共交通工具進出，故薄扶林區再次面臨每天都交通嚴重阻塞的境況。

此外，根據香港大學估算，預計未來將有約 15,000 人使用國際创新中心。即使不是這些人全部都會使用公共交通，但可以肯定的是，這將大大增加目前已呈現不足的交通負荷。

## 6. 缺乏事先適當的諮詢

港大未有按照其向城規會之承諾，必須進行事前諮詢，並沒有直接接觸碧瑤灣及其他在薄扶林區住宅的業主立案法團及居民作諮詢，沒了解居民意見。碧瑤灣的居民在諮詢截止日期前不到 10 天才經一位前任區議員通知這事件，港大及南區區議會完全沒有進行事前諮詢，漠視民意及對居民的影響。

## 7. 削弱斜坡穩定性

多年前，碧瑤灣旁的斜坡曾發生致命山泥傾瀉事故。此大規模的施工可能會大大削弱邊坡的穩定性，恐怕或有危及居民的生命安全的危機。

## 結論

薄扶林區居民並不反對政府及國家大力推動創科及科研的計劃，但港大提出一個不適合作大型發展的綠化帶斜坡作為創新中心的選址，明顯是一個錯誤的選擇。

姓名: CHOW Lai-Feng (需填上香港身份證/護照所在的全名)

香港身份證/護照號碼: [REDACTED] (英文字母及首 3 個數字)

日期: 18-5-2024

電郵地址: \_\_\_\_\_

通訊地址: [REDACTED]



## 反對在薄扶林興建港大國際创新中心

本人反對城規會批准修改薄扶林分區計劃大綱核准圖編號: No. S/H10/22，理由如下:

### 1. 選址不當

位於靠近住宅區的綠化帶位置，包括：碧瑤灣和附近的其他屋苑，例如嘉林閣和沙宣道之住宅物業。完工後，碧瑤灣的許多居民將直接面對上層建築或一箭之遙的車輛通道。這些設施，如氮氣罐和實驗室在運作時可能對附近居民造成潛在危險。

鑑於創新思維上、中、下游互動的重要性，國際创新中心應設在新田科技城，以符合香港的最佳利益，這才對是一個明確且更好的選擇。

### 2. 成本極高

此位於陡峭的植被斜坡，如此大規模及艱巨的場地平整工程將耗資龐大，由納稅人承擔不必要支出。其他位置的價格可能會更具經濟效益。

現時此位置無異是採取一條更加艱難和漫長的道路來推進該項目，無助於香港科技事業的快速發展。

### 3. 規模龐大並大量砍伐樹木

國際创新中心規模龐大，擬從沙宣道至碧瑤灣跨距超過大約 500 米，需要砍伐約 2000 棵樹，這將嚴重降低這片優美土地的現有景觀和生態價值，亦令大量雀鳥、蝴蝶及其他生物失去棲息地，嚴重破壞大自然生態，亦不符合政府減炭的目標。

### 4. 施工期間嚴重擾民

在工程建設期間，此住宅區域之住戶將會面對嚴重噪音、灰塵滋擾、大型建築機器、泥頭車等大型車輛等或引至交通擠塞等難以忍受之情況。此外，建設工作將持續多久仍是未知數，在港大簡介會中，港大代表亦未能答覆何時完工的問題。

另外，鄰近地方亦會有多項建築工程，例如港大校園活化工程、華富村重建計劃、數碼港擴展計劃、瑪麗醫院重建工程等，本區路面交通需求極大，預計交通擠塞將會日益惡化。如有緊急事故如水災、火警，緊急救援車輛將無法儘快到達。

### 5. 車流量大幅增加

預計域多利道及薄扶林道在施工期間，將會出現嚴重交通堵塞，而且必然會伸延至落成之後。此區域沒有任何港鐵設施，住戶及建築工人及將來落成後之科研及工作人員只能依賴駕車及公共交通工具進出，故薄扶林區再次面臨每天都交通嚴重阻塞的境況。

此外，根據香港大學估算，預計未來將有約 15,000 人使用國際创新中心。即使不是這些人全部都使用公共交通，但可以肯定的是，這將大大增加目前已呈現不足的交通負荷。

## 6. 缺乏事先適當的諮詢

港大未有按照其向城規會之承諾，必須進行事前諮詢，並沒有直接接觸碧瑤灣及其他在薄扶林區住宅的業主立案法團及居民作諮詢，沒了解居民意見。碧瑤灣的居民在諮詢截止日期前不到 10 天才經一位前任區議員通知這事件，港大及南區區議會完全沒有進行事前諮詢，漠視民意及對居民的影響。

## 7. 削弱斜坡穩定性

多年前，碧瑤灣旁的斜坡曾發生致命山泥傾瀉事故。此大規模的施工可能會大大削弱邊坡的穩定性，恐怕或有危及居民的生命安全的危機。

## 結論

薄扶林區居民並不反對政府及國家大力推動創科及科研的計劃，但港大提出一個不適合作大型發展的綠化帶斜坡作為創新中心的選址，明顯是一個錯誤的選擇。

姓名: LIM JOON TIONG (需填上香港身份證/護照所在的全名)

香港身份證/護照號碼: [REDACTED] (英文字母及首 3 個數字)

日期: 18-5-2024

電郵地址: [REDACTED]

通訊地址: [REDACTED]



## 反對在薄扶林興建港大國際创新中心

本人反對城規會批准修改薄扶林分區計劃大綱核准圖編號: No. S/H10/22，理由如下:

### 1. 選址不當

位於靠近住宅區的綠化帶位置，包括：碧瑤灣和附近的其他屋苑，例如嘉林閣和沙宣道之住宅物業。完工後，碧瑤灣的許多居民將直接面對上層建築或一箭之遙的車輛通道。這些設施，如氮氣罐和實驗室在運作時可能對附近居民造成潛在危險。

鑑於創新思維上、中、下游互動的重要性，國際创新中心應設在新田科技城，以符合香港的最佳利益，這才對是一個明確且更好的選擇。

### 2. 成本極高

此位於陡峭的植被斜坡，如此大規模及艱巨的場地平整工程將耗資龐大，由納稅人承擔不必要支出。其他位置的價格可能會更具經濟效益。

現時此位置無異是採取一條更加艱難和漫長的道路來推進該項目，無助於香港科技事業的快速發展。

### 3. 規模龐大並大量砍伐樹木

國際创新中心規模龐大，擬從沙宣道至碧瑤灣跨距超過大約 500 米，需要砍伐約 2000 棵樹，這將嚴重降低這片優美土地的現有景觀和生態價值，亦令大量雀鳥、蝴蝶及其他生物失去棲息地，嚴重破壞大自然生態，亦不符合政府減炭的目標。

### 4. 施工期間嚴重擾民

在工程建設期間，此住宅區域之住戶將會面對嚴重噪音、灰塵滋擾、大型建築機器、泥頭車等大型車輛等或引至交通擠塞等難以忍受之情況。此外，建設工作將持續多久仍是未知數，在港大簡介會中，港大代表亦未能答覆何時完工的問題。

另外，鄰近地方亦會有多項建築工程，例如港大校園活化工程、華富村重建計劃、數碼港擴展計劃、瑪麗醫院重建工程等，本區路面交通需求極大，預計交通擠塞將會日益惡化。如有緊急事故如水災、火警，緊急救援車輛將無法儘快到達。

### 5. 車流量大幅增加

預計域多利道及薄扶林道在施工期間，將會出現嚴重交通堵塞，而且必然會伸延至落成之後。此區域沒有任何港鐵設施，住戶及建築工人及將來落成後之科研及工作人員只能依賴駕車及公共交通工具進出，故薄扶林區再次面臨每天都交通嚴重阻塞的境況。

此外，根據香港大學估算，預計未來將有約 15,000 人使用國際创新中心。即使不是這些人全部都會使用公共交通，但可以肯定的是，這將大大增加目前已呈現不足的交通負荷。

## 6. 缺乏事先適當的諮詢

港大未有按照其向城規會之承諾，必須進行事前諮詢，並沒有直接接觸碧瑤灣及其他在薄扶林區住宅的業主立案法團及居民作諮詢，沒了解居民意見。碧瑤灣的居民在諮詢截止日期前不到 10 天才經一位前任區議員通知這事件，港大及南區區議會完全沒有進行事前諮詢，漠視民意及對居民的影響。

## 7. 削弱斜坡穩定性

多年前，碧瑤灣旁的斜坡曾發生致命山泥傾瀉事故。此大規模的施工可能會大大削弱邊坡的穩定性，恐怕或有危及居民的生命安全的危機。

## 結論

薄扶林區居民並不反對政府及國家大力推動創科及科研的計劃，但港大提出一個不適合作大型發展的綠化帶斜坡作為創新中心的選址，明顯是一個錯誤的選擇。

姓名: 黃志強 (需填上香港身份證/護照所在的全名)

香港身份證/護照號碼: [REDACTED] (英文字母及首 3 個數字)

日期: 19 May 2024

電郵地址:

通訊地址:



## 反對在薄扶林興建港大國際创新中心

本人反對城規會批准修改薄扶林分區計劃大綱核准圖編號: No. S/H10/22，理由如下:

### 1. 選址不當

位於靠近住宅區的綠化帶位置，包括：碧瑤灣和附近的其他屋苑，例如嘉林閣和沙宣道之住宅物業。完工後，碧瑤灣的許多居民將直接面對上層建築或一箭之遙的車輛通道。這些設施，如氮氣罐和實驗室在運作時可能對附近居民造成潛在危險。

鑑於創新思維上、中、下游互動的重要性，國際创新中心應設在新田科技城，以符合香港的最佳利益，這才對是一個明確且更好的選擇。

### 2. 成本極高

此位於陡峭的植被斜坡，如此大規模及艱巨的場地平整工程將耗資龐大，由納稅人承擔不必要支出。其他位置的價格可能會更具經濟效益。

現時此位置無異是採取一條更加艱難和漫長的道路來推進該項目，無助於香港科技事業的快速發展。

### 3. 規模龐大並大量砍伐樹木

國際创新中心規模龐大，擬從沙宣道至碧瑤灣跨距超過大約 500 米，需要砍伐約 2000 棵樹，這將嚴重降低這片優美土地的現有景觀和生態價值，亦令大量雀鳥、蝴蝶及其他生物失去棲息地，嚴重破壞大自然生態，亦不符合政府減炭的目標。

### 4. 施工期間嚴重擾民

在工程建設期間，此住宅區域之住戶將會面對嚴重噪音、灰塵滋擾、大型建築機器、泥頭車等大型車輛等或引至交通擠塞等難以忍受之情況。此外，建設工作將持續多久仍是未知數，在港大簡介會中，港大代表亦未能答覆何時完工的問題。

另外，鄰近地方亦會有多項建築工程，例如港大校園活化工程、華富村重建計劃、數碼港擴展計劃、瑪麗醫院重建工程等，本區路面交通需求極大，預計交通擠塞將會日益惡化。如有緊急事故如水災、火警，緊急救援車輛將無法儘快到達。

### 5. 車流量大幅增加

預計域多利道及薄扶林道在施工期間，將會出現嚴重交通堵塞，而且必然會伸延至落成之後。此區域沒有任何港鐵設施，住戶及建築工人及將來落成後之科研及工作人員只能依賴駕車及公共交通工具進出，故薄扶林區再次面臨每天都交通嚴重阻塞的境況。

此外，根據香港大學估算，預計未來將有約 15,000 人使用國際创新中心。即使不是這些人全部都使用公共交通，但可以肯定的是，這將大大增加目前已呈現不足的交通負荷。

## 6. 缺乏事先適當的諮詢

港大未有按照其向城規會之承諾，必須進行事前諮詢，並沒有直接接觸碧瑤灣及其他在薄扶林區住宅的業主立案法團及居民作諮詢，沒了解居民意見。碧瑤灣的居民在諮詢截止日期前不到 10 天才經一位前任區議員通知這事件，港大及南區區議會完全沒有進行事前諮詢，漠視民意及對居民的影響。

## 7. 削弱斜坡穩定性

多年前，碧瑤灣旁的斜坡曾發生致命山泥傾瀉事故。此大規模的施工可能會大大削弱邊坡的穩定性，恐怕或有危及居民的生命安全的危機。

## 結論

薄扶林區居民並不反對政府及國家大力推動創科及科研的計劃，但港大提出一個不適合作大型發展的綠化帶斜坡作為創新中心的選址，明顯是一個錯誤的選擇。

姓名: 李卓瑩 (需填上香港身份證/護照所在的全名)

香港身份證/護照號碼: [REDACTED] (英文字母及首 3 個數字)

日期: 20 May 2024

電郵地址: \_\_\_\_\_

通訊地址: \_\_\_\_\_





## 反對在薄扶林興建港大國際创新中心

本人反對城規會批准修改薄扶林分區計劃大綱核准圖編號: No. S/H10/22，理由如下:

### 1. 選址不當

位於靠近住宅區的綠化帶位置，包括：碧瑤灣和附近的其他屋苑，例如嘉林閣和沙宣道之住宅物業。完工後，碧瑤灣的許多居民將直接面對上層建築或一箭之遙的車輛通道。這些設施，如氮氣罐和實驗室在運作時可能對附近居民造成潛在危險。

鑑於創新思維上、中、下游互動的重要性，國際创新中心應設在新田科技城，以符合香港的最佳利益，這才對是一個明確且更好的選擇。

### 2. 成本極高

此位於陡峭的植被斜坡，如此大規模及艱巨的場地平整工程將耗資龐大，由納稅人承擔不必要支出。其他位置的價格可能會更具經濟效益。

現時此位置無異是採取一條更加艱難和漫長的道路來推進該項目，無助於香港科技事業的快速發展。

### 3. 規模龐大並大量砍伐樹木

國際创新中心規模龐大，擬從沙宣道至碧瑤灣跨距超過大約 500 米，需要砍伐約 2000 棵樹，這將嚴重降低這片優美土地的現有景觀和生態價值，亦令大量雀鳥、蝴蝶及其他生物失去棲息地，嚴重破壞大自然生態，亦不符合政府減炭的目標。

### 4. 施工期間嚴重擾民

在工程建設期間，此住宅區域之住戶將會面對嚴重噪音、灰塵滋擾、大型建築機器、泥頭車等大型車輛等或引至交通擠塞等難以忍受之情況。此外，建設工作將持續多久仍是未知數，在港大簡介會中，港大代表亦未能答覆何時完工的問題。

另外，鄰近地方亦會有多項建築工程，例如港大校園活化工程、華富村重建計劃、數碼港擴展計劃、瑪麗醫院重建工程等，本區路面交通需求極大，預計交通擠塞將會日益惡化。如有緊急事故如水災、火警，緊急救援車輛將無法儘快到達。

### 5. 車流量大幅增加

預計域多利道及薄扶林道在施工期間，將會出現嚴重交通堵塞，而且必然會伸延至落成之後。此區域沒有任何港鐵設施，住戶及建築工人及將來落成後之科研及工作人員只能依賴駕車及公共交通工具進出，故薄扶林區再次面臨每天都交通嚴重阻塞的境況。

此外，根據香港大學估算，預計未來將有約 15,000 人使用國際创新中心。即使不是這些人全部都會使用公共交通，但可以肯定的是，這將大大增加目前已呈現不足的交通負荷。

## 6. 缺乏事先適當的諮詢

港大未有按照其向城規會之承諾，必須進行事前諮詢，並沒有直接接觸碧瑤灣及其他在薄扶林區住宅的業主立案法團及居民作諮詢，沒了解居民意見。碧瑤灣的居民在諮詢截止日期前不到 10 天才經一位前任區議員通知這事件，港大及南區區議會完全沒有進行事前諮詢，漠視民意及對居民的影響。

## 7. 削弱斜坡穩定性

多年前，碧瑤灣旁的斜坡曾發生致命山泥傾瀉事故。此大規模的施工可能會大大削弱邊坡的穩定性，恐怕或有危及居民的生命安全的危機。

## 結論

薄扶林區居民並不反對政府及國家大力推動創科及科研的計劃，但港大提出一個不適合作大型發展的綠化帶斜坡作為創新中心的選址，明顯是一個錯誤的選擇。

姓名: 李天偉 (需填上香港身份證/護照所在的全名)

香港身份證/護照號碼: [REDACTED] (英文字母及首 3 個數字)

日期: 20 May 2024

電郵地址: \_\_\_\_\_

通訊地址: \_\_\_\_\_



## 反對在薄扶林興建港大國際创新中心

本人反對城規會批准修改薄扶林分區計劃大綱核准圖編號: No. S/H10/22，理由如下:

### 1. 選址不當

位於靠近住宅區的綠化帶位置，包括：碧瑤灣和附近的其他屋苑，例如嘉林閣和沙宣道之住宅物業。完工後，碧瑤灣的許多居民將直接面對上層建築或一箭之遙的車輛通道。這些設施，如氮氣罐和實驗室在運作時可能對附近居民造成潛在危險。

鑑於創新思維上、中、下游互動的重要性，國際创新中心應設在新田科技城，以符合香港的最佳利益，這才對是一個明確且更好的選擇。

### 2. 成本極高

此位於陡峭的植被斜坡，如此大規模及艱巨的場地平整工程將耗資龐大，由納稅人承擔不必要支出。其他位置的價格可能會更具經濟效益。

現時此位置無異是採取一條更加艱難和漫長的道路來推進該項目，無助於香港科技事業的快速發展。

### 3. 規模龐大並大量砍伐樹木

國際创新中心規模龐大，擬從沙宣道至碧瑤灣跨距超過大約 500 米，需要砍伐約 2000 棵樹，這將嚴重降低這片優美土地的現有景觀和生態價值，亦令大量雀鳥、蝴蝶及其他生物失去棲息地，嚴重破壞大自然生態，亦不符合政府減炭的目標。

### 4. 施工期間嚴重擾民

在工程建設期間，此住宅區域之住戶將會面對嚴重噪音、灰塵滋擾、大型建築機器、泥頭車等大型車輛等或引至交通擠塞等難以忍受之情況。此外，建設工作將持續多久仍是未知數，在港大簡介會中，港大代表亦未能答覆何時完工的問題。

另外，鄰近地方亦會有多項建築工程，例如港大校園活化工程、華富村重建計劃、數碼港擴展計劃、瑪麗醫院重建工程等，本區路面交通需求極大，預計交通擠塞將會日益惡化。如有緊急事故如水災、火警，緊急救援車輛將無法儘快到達。

### 5. 車流量大幅增加

預計域多利道及薄扶林道在施工期間，將會出現嚴重交通堵塞，而且必然會伸延至落成之後。此區域沒有任何港鐵設施，住戶及建築工人及將來落成後之科研及工作人員只能依賴駕車及公共交通工具進出，故薄扶林區再次面臨每天都交通嚴重阻塞的境況。

此外，根據香港大學估算，預計未來將有約 15,000 人使用國際创新中心。即使不是這些人全部都會使用公共交通，但可以肯定的是，這將大大增加目前已呈現不足的交通負荷。

## 6. 缺乏事先適當的諮詢

港大未有按照其向城規會之承諾，必須進行事前諮詢，並沒有直接接觸碧瑤灣及其他在薄扶林區住宅的業主立案法團及居民作諮詢，沒了解居民意見。碧瑤灣的居民在諮詢截止日期前不到 10 天才經一位前任區議員通知這事件，港大及南區區議會完全沒有進行事前諮詢，漠視民意及對居民的影響。

## 7. 削弱斜坡穩定性

多年前，碧瑤灣旁的斜坡曾發生致命山泥傾瀉事故。此大規模的施工可能會大大削弱邊坡的穩定性，恐怕或有危及居民的生命安全的危機。

## 結論

薄扶林區居民並不反對政府及國家大力推動創科及科研的計劃，但港大提出一個不適合作大型發展的綠化帶斜坡作為創新中心的選址，明顯是一個錯誤的選擇。

姓名: Lee Tim Keen (需填上香港身份證/護照所在的全名)

香港身份證/護照號碼: [REDACTED] (英文字母及首 3 個數字)

日期: 20 May 2024

電郵地址: \_\_\_\_\_

通訊地址: \_\_\_\_\_



## 反對在薄扶林興建港大國際创新中心

本人反對城規會批准修改薄扶林分區計劃大綱核准圖編號: No. S/H10/22，理由如下:

### 1. 選址不當

位於靠近住宅區的綠化帶位置，包括：碧瑤灣和附近的其他屋苑，例如嘉林閣和沙宣道之住宅物業。完工後，碧瑤灣的許多居民將直接面對上層建築或一箭之遙的車輛通道。這些設施，如氮氣罐和實驗室在運作時可能對附近居民造成潛在危險。

鑑於創新思維上、中、下游互動的重要性，國際创新中心應設在新田科技城，以符合香港的最佳利益，這才對是一個明確且更好的選擇。

### 2. 成本極高

此位於陡峭的植被斜坡，如此大規模及艱巨的場地平整工程將耗資龐大，由納稅人承擔不必要支出。其他位置的價格可能會更具經濟效益。

現時此位置無異是採取一條更加艱難和漫長的道路來推進該項目，無助於香港科技事業的快速發展。

### 3. 規模龐大並大量砍伐樹木

國際创新中心規模龐大，擬從沙宣道至碧瑤灣跨距超過大約 500 米，需要砍伐約 2000 棵樹，這將嚴重降低這片優美土地的現有景觀和生態價值，亦令大量雀鳥、蝴蝶及其他生物失去棲息地，嚴重破壞大自然生態，亦不符合政府減炭的目標。

### 4. 施工期間嚴重擾民

在工程建設期間，此住宅區域之住戶將會面對嚴重噪音、灰塵滋擾、大型建築機器、泥頭車等大型車輛等或引至交通擠塞等難以忍受之情況。此外，建設工作將持續多久仍是未知數，在港大簡介會中，港大代表亦未能答覆何時完工的問題。

另外，鄰近地方亦會有多項建築工程，例如港大校園活化工程、華富村重建計劃、數碼港擴展計劃、瑪麗醫院重建工程等，本區路面交通需求極大，預計交通擠塞將會日益惡化。如有緊急事故如水災、火警，緊急救援車輛將無法儘快到達。

### 5. 車流量大幅增加

預計域多利道及薄扶林道在施工期間，將會出現嚴重交通堵塞，而且必然會伸延至落成之後。此區域沒有任何港鐵設施，住戶及建築工人及將來落成後之科研及工作人員只能依賴駕車及公共交通工具進出，故薄扶林區再次面臨每天都交通嚴重阻塞的境況。

此外，根據香港大學估算，預計未來將有約 15,000 人使用國際创新中心。即使不是這些人全部都會使用公共交通，但可以肯定的是，這將大大增加目前已呈現不足的交通負荷。

## 6. 缺乏事先適當的諮詢

港大未有按照其向城規會之承諾，必須進行事前諮詢，並沒有直接接觸碧瑤灣及其他在薄扶林區住宅的業主立案法團及居民作諮詢，沒了解居民意見。碧瑤灣的居民在諮詢截止日期前不到 10 天才經一位前任區議員通知這事件，港大及南區區議會完全沒有進行事前諮詢，漠視民意及對居民的影響。

## 7. 削弱斜坡穩定性

多年前，碧瑤灣旁的斜坡曾發生致命山泥傾瀉事故。此大規模的施工可能會大大削弱邊坡的穩定性，恐怕或有危及居民的生命安全的危機。

## 結論

薄扶林區居民並不反對政府及國家大力推動創科及科研的計劃，但港大提出一個不適合作大型發展的綠化帶斜坡作為創新中心的選址，明顯是一個錯誤的選擇。

姓名: 黃智剛 (需填上香港身份證/護照所在的全名)

香港身份證/護照號碼: [REDACTED] (英文字母及首 3 個數字)

日期: 17-5-2024

電郵地址: \_\_\_\_\_

通訊地址: [REDACTED]



## 反對在薄扶林興建港大國際创新中心

Submission Number:  
TPB/R/S/H10/22- S1816

本人反對城規會批准修改薄扶林分區計劃大綱核准圖編號: No. S/H10/22，理由如下:

### 1. 選址不當

位於靠近住宅區的綠化帶位置，包括：碧瑤灣和附近的其他屋苑，例如嘉林閣和沙宣道之住宅物業。完工後，碧瑤灣的許多居民將直接面對上層建築或一箭之遙的車輛通道。這些設施，如氮氣罐和實驗室在運作時可能對附近居民造成潛在危險。

鑑於創新思維上、中、下游互動的重要性，國際创新中心應設在新田科技城，以符合香港的最佳利益，這才對是一個明確且更好的選擇。

### 2. 成本極高

此位於陡峭的植被斜坡，如此大規模及艱巨的場地平整工程將耗資龐大，由納稅人承擔不必要支出。其他位置的價格可能會更具經濟效益。

現時此位置無異是採取一條更加艱難和漫長的道路來推進該項目，無助於香港科技事業的快速發展。

### 3. 規模龐大並大量砍伐樹木

國際创新中心規模龐大，擬從沙宣道至碧瑤灣跨距超過大約 500 米，需要砍伐約 2000 棵樹，這將嚴重降低這片優美土地的現有景觀和生態價值，亦令大量雀鳥、蝴蝶及其他生物失去棲息地，嚴重破壞大自然生態，亦不符合政府減炭的目標。

### 4. 施工期間嚴重擾民

在工程建設期間，此住宅區域之住戶將會面對嚴重噪音、灰塵滋擾、大型建築機器、泥頭車等大型車輛等或引至交通擠塞等難以忍受之情況。此外，建設工作將持續多久仍是未知數，在港大簡介會中，港大代表亦未能答覆何時完工的問題。

另外，鄰近地方亦會有多項建築工程，例如港大校園活化工程、華富村重建計劃、數碼港擴展計劃、瑪麗醫院重建工程等，本區路面交通需求極大，預計交通擠塞將會日益惡化。如有緊急事故如水災、火警，緊急救援車輛將無法儘快到達。

### 5. 車流量大幅增加

預計域多利道及薄扶林道在施工期間，將會出現嚴重交通堵塞，而且必然會伸延至落成之後。此區域沒有任何港鐵設施，住戶及建築工人及將來落成後之科研及工作人員只能依賴駕車及公共交通工具進出，故薄扶林區再次面臨每天都交通嚴重阻塞的境況。

此外，根據香港大學估算，預計未來將有約 15,000 人使用國際创新中心。即使不是這些人全部都使用公共交通，但可以肯定的是，這將大大增加目前已呈現不足的交通負荷。

## 6. 缺乏事先適當的諮詢

港大未有按照其向城規會之承諾，必須進行事前諮詢，並沒有直接接觸碧瑤灣及其他在薄扶林區住宅的業主立案法團及居民作諮詢，沒了解居民意見。碧瑤灣的居民在諮詢截止日期前不到 10 天才經一位前任區議員通知這事件，港大及南區區議會完全沒有進行事前諮詢，漠視民意及對居民的影響。

## 7. 削弱斜坡穩定性

多年前，碧瑤灣旁的斜坡曾發生致命山泥傾瀉事故。此大規模的施工可能會大大削弱邊坡的穩定性，恐怕或有危及居民的生命安全的危機。

## 結論

薄扶林區居民並不反對政府及國家大力推動創科及科研的計劃，但港大提出一個不適合作大型發展的綠化帶斜坡作為創新中心的選址，明顯是一個錯誤的選擇。

姓名: WONG Yuk MING (需填上香港身份證/護照所在的全名)

香港身份證/~~護照~~號碼: [REDACTED] (英文字母及首 3 個數字)

日期: 17-5-2024

電郵地址: \_\_\_\_\_

通訊地址: [REDACTED]





## 反對在薄扶林興建港大國際创新中心

Submission Number:  
TPB/R/S/H10/22- S1817

本人反對城規會批准修改薄扶林分區計劃大綱核准圖編號: No. S/H10/22，理由如下:

### 1. 選址不當

位於靠近住宅區的綠化帶位置，包括：碧瑤灣和附近的其他屋苑，例如嘉林閣和沙宣道之住宅物業。完工後，碧瑤灣的許多居民將直接面對上層建築或一箭之遙的車輛通道。這些設施，如氮氣罐和實驗室在運作時可能對附近居民造成潛在危險。

鑑於創新思維上、中、下游互動的重要性，國際创新中心應設在新田科技城，以符合香港的最佳利益，這才對是一個明確且更好的選擇。

### 2. 成本極高

此位於陡峭的植被斜坡，如此大規模及艱巨的場地平整工程將耗資龐大，由納稅人承擔不必要支出。其他位置的價格可能會更具經濟效益。

現時此位置無異是採取一條更加艱難和漫長的道路來推進該項目，無助於香港科技事業的快速發展。

### 3. 規模龐大並大量砍伐樹木

國際创新中心規模龐大，擬從沙宣道至碧瑤灣跨距超過大約 500 米，需要砍伐約 2000 棵樹，這將嚴重降低這片優美土地的現有景觀和生態價值，亦令大量雀鳥、蝴蝶及其他生物失去棲息地，嚴重破壞大自然生態，亦不符合政府減炭的目標。

### 4. 施工期間嚴重擾民

在工程建設期間，此住宅區域之住戶將會面對嚴重噪音、灰塵滋擾、大型建築機器、泥頭車等大型車輛等或引至交通擠塞等難以忍受之情況。此外，建設工作將持續多久仍是未知數，在港大簡介會中，港大代表亦未能答覆何時完工的問題。

另外，鄰近地方亦會有多項建築工程，例如港大校園活化工程、華富村重建計劃、數碼港擴展計劃、瑪麗醫院重建工程等，本區路面交通需求極大，預計交通擠塞將會日益惡化。如有緊急事故如水災、火警，緊急救援車輛將無法儘快到達。

### 5. 車流量大幅增加

預計域多利道及薄扶林道在施工期間，將會出現嚴重交通堵塞，而且必然會伸延至落成之後。此區域沒有任何港鐵設施，住戶及建築工人及將來落成後之科研及工作人員只能依賴駕車及公共交通工具進出，故薄扶林區再次面臨每天都交通嚴重阻塞的境況。

此外，根據香港大學估算，預計未來將有約 15,000 人使用國際创新中心。即使不是這些人全部都使用公共交通，但可以肯定的是，這將大大增加目前已呈現不足的交通負荷。

## 6. 缺乏事先適當的諮詢

港大未有按照其向城規會之承諾，必須進行事前諮詢，並沒有直接接觸碧瑤灣及其他在薄扶林區住宅的業主立案法團及居民作諮詢，沒了解居民意見。碧瑤灣的居民在諮詢截止日期前不到 10 天才經一位前任區議員通知這事件，港大及南區區議會完全沒有進行事前諮詢，漠視民意及對居民的影響。

## 7. 削弱斜坡穩定性

多年前，碧瑤灣旁的斜坡曾發生致命山泥傾瀉事故。此大規模的施工可能會大大削弱邊坡的穩定性，恐怕或有危及居民的生命安全的危機。

## 結論

薄扶林區居民並不反對政府及國家大力推動創科及科研的計劃，但港大提出一個不適合作大型發展的綠化帶斜坡作為創新中心的選址，明顯是一個錯誤的選擇。

姓名: WONG CHUI HA (需填上香港身份證/護照所在的全名)

香港身份證/護照號碼: [REDACTED] (英文字母及首 3 個數字)

日期: 17-5-2024

電郵地址: \_\_\_\_\_

通訊地址: [REDACTED]



## 反對在薄扶林興建港大國際创新中心

本人反對城規會批准修改薄扶林分區計劃大綱核准圖編號: No. S/H10/22，理由如下:

### 1. 選址不當

位於靠近住宅區的綠化帶位置，包括：碧瑤灣和附近的其他屋苑，例如嘉林閣和沙宣道之住宅物業。完工後，碧瑤灣的許多居民將直接面對上層建築或一箭之遙的車輛通道。這些設施，如氮氣罐和實驗室在運作時可能對附近居民造成潛在危險。

鑑於創新思維上、中、下游互動的重要性，國際创新中心應設在新田科技城，以符合香港的最佳利益，這才對是一個明確且更好的選擇。

### 2. 成本極高

此位於陡峭的植被斜坡，如此大規模及艱巨的場地平整工程將耗資龐大，由納稅人承擔不必要支出。其他位置的價格可能會更具經濟效益。

現時此位置無異是採取一條更加艱難和漫長的道路來推進該項目，無助於香港科技事業的快速發展。

### 3. 規模龐大並大量砍伐樹木

國際创新中心規模龐大，擬從沙宣道至碧瑤灣跨距超過大約 500 米，需要砍伐約 2000 棵樹，這將嚴重降低這片優美土地的現有景觀和生態價值，亦令大量雀鳥、蝴蝶及其他生物失去棲息地，嚴重破壞大自然生態，亦不符合政府減炭的目標。

### 4. 施工期間嚴重擾民

在工程建設期間，此住宅區域之住戶將會面對嚴重噪音、灰塵滋擾、大型建築機器、泥頭車等大型車輛等或引至交通擠塞等難以忍受之情況。此外，建設工作將持續多久仍是未知數，在港大簡介會中，港大代表亦未能答覆何時完工的問題。

另外，鄰近地方亦會有多項建築工程，例如港大校園活化工程、華富村重建計劃、數碼港擴展計劃、瑪麗醫院重建工程等，本區路面交通需求極大，預計交通擠塞將會日益惡化。如有緊急事故如水災、火警，緊急救援車輛將無法儘快到達。

### 5. 車流量大幅增加

預計域多利道及薄扶林道在施工期間，將會出現嚴重交通堵塞，而且必然會伸延至落成之後。此區域沒有任何港鐵設施，住戶及建築工人及將來落成後之科研及工作人員只能依賴駕車及公共交通工具進出，故薄扶林區再次面臨每天都交通嚴重阻塞的境況。

此外，根據香港大學估算，預計未來將有約 15,000 人使用國際创新中心。即使不是這些人全部都會使用公共交通，但可以肯定的是，這將大大增加目前已呈現不足的交通負荷。

## 6. 缺乏事先適當的諮詢

港大未有按照其向城規會之承諾，必須進行事前諮詢，並沒有直接接觸碧瑤灣及其他在薄扶林區住宅的業主立案法團及居民作諮詢，沒了解居民意見。碧瑤灣的居民在諮詢截止日期前不到 10 天才經一位前任區議員通知這事件，港大及南區區議會完全沒有進行事前諮詢，漠視民意及對居民的影響。

## 7. 削弱斜坡穩定性

多年前，碧瑤灣旁的斜坡曾發生致命山泥傾瀉事故。此大規模的施工可能會大大削弱邊坡的穩定性，恐怕或有危及居民的生命安全的危機。

## 結論

薄扶林區居民並不反對政府及國家大力推動創科及科研的計劃，但港大提出一個不適合作大型發展的綠化帶斜坡作為創新中心的選址，明顯是一個錯誤的選擇。

姓名: Wong Lok Yan Zoe (需填上香港身份證/護照所在的全名)

香港身份證/護照號碼: [REDACTED] (英文字母及首 3 個數字)

日期: 17-5-2024

電郵地址: \_\_\_\_\_

通訊地址: [REDACTED]



## 反對在薄扶林興建港大國際创新中心

本人反對城規會批准修改薄扶林分區計劃大綱核准圖編號: No. S/H10/22，理由如下:

### 1. 選址不當

位於靠近住宅區的綠化帶位置，包括：碧瑤灣和附近的其他屋苑，例如嘉林閣和沙宣道之住宅物業。完工後，碧瑤灣的許多居民將直接面對上層建築或一箭之遙的車輛通道。這些設施，如氮氣罐和實驗室在運作時可能對附近居民造成潛在危險。

鑑於創新思維上、中、下游互動的重要性，國際创新中心應設在新田科技城，以符合香港的最佳利益，這才對是一個明確且更好的選擇。

### 2. 成本極高

此位於陡峭的植被斜坡，如此大規模及艱巨的場地平整工程將耗資龐大，由納稅人承擔不必要支出。其他位置的價格可能會更具經濟效益。

現時此位置無異是採取一條更加艱難和漫長的道路來推進該項目，無助於香港科技事業的快速發展。

### 3. 規模龐大並大量砍伐樹木

國際创新中心規模龐大，擬從沙宣道至碧瑤灣跨距超過大約 500 米，需要砍伐約 2000 棵樹，這將嚴重降低這片優美土地的現有景觀和生態價值，亦令大量雀鳥、蝴蝶及其他生物失去棲息地，嚴重破壞大自然生態，亦不符合政府減炭的目標。

### 4. 施工期間嚴重擾民

在工程建設期間，此住宅區域之住戶將會面對嚴重噪音、灰塵滋擾、大型建築機器、泥頭車等大型車輛等或引至交通擠塞等難以忍受之情況。此外，建設工作將持續多久仍是未知數，在港大簡介會中，港大代表亦未能答覆何時完工的問題。

另外，鄰近地方亦會有多項建築工程，例如港大校園活化工程、華富村重建計劃、數碼港擴展計劃、瑪麗醫院重建工程等，本區路面交通需求極大，預計交通擠塞將會日益惡化。如有緊急事故如水災、火警，緊急救援車輛將無法儘快到達。

### 5. 車流量大幅增加

預計域多利道及薄扶林道在施工期間，將會出現嚴重交通堵塞，而且必然會伸延至落成之後。此區域沒有任何港鐵設施，住戶及建築工人及將來落成後之科研及工作人員只能依賴駕車及公共交通工具進出，故薄扶林區再次面臨每天都交通嚴重阻塞的境況。

此外，根據香港大學估算，預計未來將有約 15,000 人使用國際创新中心。即使不是這些人全部都使用公共交通，但可以肯定的是，這將大大增加目前已呈現不足的交通負荷。

## 6. 缺乏事先適當的諮詢

港大未有按照其向城規會之承諾，必須進行事前諮詢，並沒有直接接觸碧瑤灣及其他在薄扶林區住宅的業主立案法團及居民作諮詢，沒了解居民意見。碧瑤灣的居民在諮詢截止日期前不到 10 天才經一位前任區議員通知這事件，港大及南區區議會完全沒有進行事前諮詢，漠視民意及對居民的影響。

## 7. 削弱斜坡穩定性

多年前，碧瑤灣旁的斜坡曾發生致命山泥傾瀉事故。此大規模的施工可能會大大削弱邊坡的穩定性，恐怕或有危及居民的生命安全的危機。

## 結論

薄扶林區居民並不反對政府及國家大力推動創科及科研的計劃，但港大提出一個不適合作大型發展的綠化帶斜坡作為創新中心的選址，明顯是一個錯誤的選擇。

姓名: Ng Man Lan (需填上香港身份證/護照所在的全名)

香港身份證/護照號碼: [REDACTED] (英文字母及首 3 個數字)

日期: 15 May 2024

電郵地址: [REDACTED]

通訊地址: [REDACTED]



# 反對在薄扶林興建港大國際创新中心

Submission Number:  
TPB/R/S/H10/22- S1820

本人反對城規會批准修改薄扶林分區計劃大綱核准圖編號: No. S/H10/22，理由如下:

## 1. 選址不當

位於靠近住宅區的綠化帶位置，包括：碧瑤灣和附近的其他屋苑，例如嘉林閣和沙宣道之住宅物業。完工後，碧瑤灣的許多居民將直接面對上層建築或一箭之遙的車輛通道。這些設施，如氮氣罐和實驗室在運作時可能對附近居民造成潛在危險。

鑑於創新思維上、中、下游互動的重要性，國際创新中心應設在新田科技城，以符合香港的最佳利益，這才對是一個明確且更好的選擇。

## 2. 成本極高

此位於陡峭的植被斜坡，如此大規模及艱巨的場地平整工程將耗資龐大，由納稅人承擔不必要支出。其他位置的價格可能會更具經濟效益。

現時此位置無異是採取一條更加艱難和漫長的道路來推進該項目，無助於香港科技事業的快速發展。

## 3. 規模龐大並大量砍伐樹木

國際创新中心規模龐大，擬從沙宣道至碧瑤灣跨距超過大約 500 米，需要砍伐約 2000 棵樹，這將嚴重降低這片優美土地的現有景觀和生態價值，亦令大量雀鳥、蝴蝶及其他生物失去棲息地，嚴重破壞大自然生態，亦不符合政府減炭的目標。

## 4. 施工期間嚴重擾民

在工程建設期間，此住宅區域之住戶將會面對嚴重噪音、灰塵滋擾、大型建築機器、泥頭車等大型車輛等或引至交通擠塞等難以忍受之情況。此外，建設工作將持續多久仍是未知數，在港大簡介會中，港大代表亦未能答覆何時完工的問題。

另外，鄰近地方亦會有多項建築工程，例如港大校園活化工程、華富村重建計劃、數碼港擴展計劃、瑪麗醫院重建工程等，本區路面交通需求極大，預計交通擠塞將會日益惡化。如有緊急事故如水災、火警，緊急救援車輛將無法儘快到達。

## 5. 車流量大幅增加

預計域多利道及薄扶林道在施工期間，將會出現嚴重交通堵塞，而且必然會伸延至落成之後。此區域沒有任何港鐵設施，住戶及建築工人及將來落成後之科研及工作人員只能依賴駕車及公共交通工具進出，故薄扶林區再次面臨每天都交通嚴重阻塞的境況。

此外，根據香港大學估算，預計未來將有約 15,000 人使用國際创新中心。即使不是這些人全部都會使用公共交通，但可以肯定的是，這將大大增加目前已呈現不足的交通負荷。

## 6. 缺乏事先適當的諮詢

港大未有按照其向城規會之承諾，必須進行事前諮詢，並沒有直接接觸碧瑤灣及其他在薄扶林區住宅的業主立案法團及居民作諮詢，沒了解居民意見。碧瑤灣的居民在諮詢截止日期前不到 10 天才經一位前任區議員通知這事件，港大及南區區議會完全沒有進行事前諮詢，漠視民意及對居民的影響。

## 7. 削弱斜坡穩定性

多年前，碧瑤灣旁的斜坡曾發生致命山泥傾瀉事故。此大規模的施工可能會大大削弱邊坡的穩定性，恐怕或有危及居民的生命安全的危機。

## 結論

薄扶林區居民並不反對政府及國家大力推動創科及科研的計劃，但港大提出一個不適合作大型發展的綠化帶斜坡作為創新中心的選址，明顯是一個錯誤的選擇。

姓名: FONG WAI CHI DORIS (需填上香港身份證/護照所在的全名)

香港身份證/護照號碼: [REDACTED] (英文字母及首 3 個數字)

日期: 18/05/2024

電郵地址: [REDACTED]

通訊地址: [REDACTED]





## 反對在薄扶林興建港大國際创新中心

本人反對城規會批准修改薄扶林分區計劃大綱核准圖編號: No. S/H10/22，理由如下:

### 1. 選址不當

位於靠近住宅區的綠化帶位置，包括：碧瑤灣和附近的其他屋苑，例如嘉林閣和沙宣道之住宅物業。完工後，碧瑤灣的許多居民將直接面對上層建築或一箭之遙的車輛通道。這些設施，如氮氣罐和實驗室在運作時可能對附近居民造成潛在危險。

鑑於創新思維上、中、下游互動的重要性，國際创新中心應設在新田科技城，以符合香港的最佳利益，這才對是一個明確且更好的選擇。

### 2. 成本極高

此位於陡峭的植被斜坡，如此大規模及艱巨的場地平整工程將耗資龐大，由納稅人承擔不必要支出。其他位置的價格可能會更具經濟效益。

現時此位置無異是採取一條更加艱難和漫長的道路來推進該項目，無助於香港科技事業的快速發展。

### 3. 規模龐大並大量砍伐樹木

國際创新中心規模龐大，擬從沙宣道至碧瑤灣跨距超過大約 500 米，需要砍伐約 2000 棵樹，這將嚴重降低這片優美土地的現有景觀和生態價值，亦令大量雀鳥、蝴蝶及其他生物失去棲息地，嚴重破壞大自然生態，亦不符合政府減炭的目標。

### 4. 施工期間嚴重擾民

在工程建設期間，此住宅區域之住戶將會面對嚴重噪音、灰塵滋擾、大型建築機器、泥頭車等大型車輛等或引至交通擠塞等難以忍受之情況。此外，建設工作將持續多久仍是未知數，在港大簡介會中，港大代表亦未能答覆何時完工的問題。

另外，鄰近地方亦會有多項建築工程，例如港大校園活化工程、華富村重建計劃、數碼港擴展計劃、瑪麗醫院重建工程等，本區路面交通需求極大，預計交通擠塞將會日益惡化。如有緊急事故如水災、火警，緊急救援車輛將無法儘快到達。

### 5. 車流量大幅增加

預計域多利道及薄扶林道在施工期間，將會出現嚴重交通堵塞，而且必然會伸延至落成之後。此區域沒有任何港鐵設施，住戶及建築工人及將來落成後之科研及工作人員只能依賴駕車及公共交通工具進出，故薄扶林區再次面臨每天都交通嚴重阻塞的境況。

此外，根據香港大學估算，預計未來將有約 15,000 人使用國際创新中心。即使不是這些人全部都會使用公共交通，但可以肯定的是，這將大大增加目前已呈現不足的交通負荷。

## 6. 缺乏事先適當的諮詢

港大未有按照其向城規會之承諾，必須進行事前諮詢，並沒有直接接觸碧瑤灣及其他在薄扶林區住宅的業主立案法團及居民作諮詢，沒了解居民意見。碧瑤灣的居民在諮詢截止日期前不到 10 天才經一位前任區議員通知這事件，港大及南區區議會完全沒有進行事前諮詢，漠視民意及對居民的影響。

## 7. 削弱斜坡穩定性

多年前，碧瑤灣旁的斜坡曾發生致命山泥傾瀉事故。此大規模的施工可能會大大削弱邊坡的穩定性，恐怕或有危及居民的生命安全的危機。

## 結論

薄扶林區居民並不反對政府及國家大力推動創科及科研的計劃，但港大提出一個不適合作大型發展的綠化帶斜坡作為創新中心的選址，明顯是一個錯誤的選擇。

姓名: M714263 李曉東 (需填上香港身份證/護照所在的全名)

香港身份證/護照號碼: [REDACTED] (英文字母及首 3 個數字)

日期: 2024-5-18

電郵地址:

通訊地址: [REDACTED]



## 反對在薄扶林興建港大國際创新中心

本人反對城規會批准修改薄扶林分區計劃大綱核准圖編號: No. S/H10/22，理由如下:

### 1. 選址不當

位於靠近住宅區的綠化帶位置，包括：碧瑤灣和附近的其他屋苑，例如嘉林閣和沙宣道之住宅物業。完工後，碧瑤灣的許多居民將直接面對上層建築或一箭之遙的車輛通道。這些設施，如氮氣罐和實驗室在運作時可能對附近居民造成潛在危險。

鑑於創新思維上、中、下游互動的重要性，國際创新中心應設在新田科技城，以符合香港的最佳利益，這才對是一個明確且更好的選擇。

### 2. 成本極高

此位於陡峭的植被斜坡，如此大規模及艱巨的場地平整工程將耗資龐大，由納稅人承擔不必要支出。其他位置的價格可能會更具經濟效益。

現時此位置無異是採取一條更加艱難和漫長的道路來推進該項目，無助於香港科技事業的快速發展。

### 3. 規模龐大並大量砍伐樹木

國際创新中心規模龐大，擬從沙宣道至碧瑤灣跨距超過大約 500 米，需要砍伐約 2000 棵樹，這將嚴重降低這片優美土地的現有景觀和生態價值，亦令大量雀鳥、蝴蝶及其他生物失去棲息地，嚴重破壞大自然生態，亦不符合政府減炭的目標。

### 4. 施工期間嚴重擾民

在工程建設期間，此住宅區域之住戶將會面對嚴重噪音、灰塵滋擾、大型建築機器、泥頭車等大型車輛等或引至交通擠塞等難以忍受之情況。此外，建設工作將持續多久仍是未知數，在港大簡介會中，港大代表亦未能答覆何時完工的問題。

另外，鄰近地方亦會有多項建築工程，例如港大校園活化工程、華富村重建計劃、數碼港擴展計劃、瑪麗醫院重建工程等，本區路面交通需求極大，預計交通擠塞將會日益惡化。如有緊急事故如水災、火警，緊急救援車輛將無法儘快到達。

### 5. 車流量大幅增加

預計域多利道及薄扶林道在施工期間，將會出現嚴重交通堵塞，而且必然會伸延至落成之後。此區域沒有任何港鐵設施，住戶及建築工人及將來落成後之科研及工作人員只能依賴駕車及公共交通工具進出，故薄扶林區再次面臨每天都交通嚴重阻塞的境況。

此外，根據香港大學估算，預計未來將有約 15,000 人使用國際创新中心。即使不是這些人全部都使用公共交通，但可以肯定的是，這將大大增加目前已呈現不足的交通負荷。

## 6. 缺乏事先適當的諮詢

港大未有按照其向城規會之承諾，必須進行事前諮詢，並沒有直接接觸碧瑤灣及其他在薄扶林區住宅的業主立案法團及居民作諮詢，沒了解居民意見。碧瑤灣的居民在諮詢截止日期前不到 10 天才經一位前任區議員通知這事件，港大及南區區議會完全沒有進行事前諮詢，漠視民意及對居民的影響。

## 7. 削弱斜坡穩定性

多年前，碧瑤灣旁的斜坡曾發生致命山泥傾瀉事故。此大規模的施工可能會大大削弱邊坡的穩定性，恐怕或有危及居民的生命安全的危機。

## 結論

薄扶林區居民並不反對政府及國家大力推動創科及科研的計劃，但港大提出一個不適合作大型發展的綠化帶斜坡作為創新中心的選址，明顯是一個錯誤的選擇。

姓名: 李邨 (需填上香港身份證/護照所在的全名)

香港身份證/護照號碼: [REDACTED] (英文字母及首 3 個數字)

日期: 2024-5-18

電郵地址: [REDACTED]

通訊地址: [REDACTED]



## 反對在薄扶林興建港大國際创新中心

Submission Number:  
TPB/R/S/H10/22- S1823

本人反對城規會批准修改薄扶林分區計劃大綱核准圖編號: No. S/H10/22，理由如下:

### 1. 選址不當

位於靠近住宅區的綠化帶位置，包括：碧瑤灣和附近的其他屋苑，例如嘉林閣和沙宣道之住宅物業。完工後，碧瑤灣的許多居民將直接面對上層建築或一箭之遙的車輛通道。這些設施，如氮氣罐和實驗室在運作時可能對附近居民造成潛在危險。

鑑於創新思維上、中、下游互動的重要性，國際创新中心應設在新田科技城，以符合香港的最佳利益，這才對是一個明確且更好的選擇。

### 2. 成本極高

此位於陡峭的植被斜坡，如此大規模及艱巨的場地平整工程將耗資龐大，由納稅人承擔不必要支出。其他位置的價格可能會更具經濟效益。

現時此位置無異是採取一條更加艱難和漫長的道路來推進該項目，無助於香港科技事業的快速發展。

### 3. 規模龐大並大量砍伐樹木

國際创新中心規模龐大，擬從沙宣道至碧瑤灣跨距超過大約 500 米，需要砍伐約 2000 棵樹，這將嚴重降低這片優美土地的現有景觀和生態價值，亦令大量雀鳥、蝴蝶及其他生物失去棲息地，嚴重破壞大自然生態，亦不符合政府減炭的目標。

### 4. 施工期間嚴重擾民

在工程建設期間，此住宅區域之住戶將會面對嚴重噪音、灰塵滋擾、大型建築機器、泥頭車等大型車輛等或引至交通擠塞等難以忍受之情況。此外，建設工作將持續多久仍是未知數，在港大簡介會中，港大代表亦未能答覆何時完工的問題。

另外，鄰近地方亦會有多項建築工程，例如港大校園活化工程、華富村重建計劃、數碼港擴展計劃、瑪麗醫院重建工程等，本區路面交通需求極大，預計交通擠塞將會日益惡化。如有緊急事故如水災、火警，緊急救援車輛將無法儘快到達。

### 5. 車流量大幅增加

預計域多利道及薄扶林道在施工期間，將會出現嚴重交通堵塞，而且必然會伸延至落成之後。此區域沒有任何港鐵設施，住戶及建築工人及將來落成後之科研及工作人員只能依賴駕車及公共交通工具進出，故薄扶林區再次面臨每天都交通嚴重阻塞的境況。

此外，根據香港大學估算，預計未來將有約 15,000 人使用國際创新中心。即使不是這些人全部都會使用公共交通，但可以肯定的是，這將大大增加目前已呈現不足的交通負荷。

## 6. 缺乏事先適當的諮詢

港大未有按照其向城規會之承諾，必須進行事前諮詢，並沒有直接接觸碧瑤灣及其他在薄扶林區住宅的業主立案法團及居民作諮詢，沒了解居民意見。碧瑤灣的居民在諮詢截止日期前不到 10 天才經一位前任區議員通知這事件，港大及南區區議會完全沒有進行事前諮詢，漠視民意及對居民的影響。

## 7. 削弱斜坡穩定性

多年前，碧瑤灣旁的斜坡曾發生致命山泥傾瀉事故。此大規模的施工可能會大大削弱邊坡的穩定性，恐怕或有危及居民的生命安全的危機。

## 結論

薄扶林區居民並不反對政府及國家大力推動創科及科研的計劃，但港大提出一個不適合作大型發展的綠化帶斜坡作為創新中心的選址，明顯是一個錯誤的選擇。

姓名: Iu MAY (需填上香港身份證/護照所在的全名)

香港身份證/護照號碼: [REDACTED] (英文字母及首 3 個數字)

日期: May 18, 2024

電郵地址: [REDACTED]

通訊地址: [REDACTED]



## 反對在薄扶林興建港大國際创新中心

本人反對城規會批准修改薄扶林分區計劃大綱核准圖編號: No. S/H10/22，理由如下:

### 1. 選址不當

位於靠近住宅區的綠化帶位置，包括：碧瑤灣和附近的其他屋苑，例如嘉林閣和沙宣道之住宅物業。完工後，碧瑤灣的許多居民將直接面對上層建築或一箭之遙的車輛通道。這些設施，如氮氣罐和實驗室在運作時可能對附近居民造成潛在危險。

鑑於創新思維上、中、下游互動的重要性，國際创新中心應設在新田科技城，以符合香港的最佳利益，這才對是一個明確且更好的選擇。

### 2. 成本極高

此位於陡峭的植被斜坡，如此大規模及艱巨的場地平整工程將耗資龐大，由納稅人承擔不必要支出。其他位置的價格可能會更具經濟效益。

現時此位置無異是採取一條更加艱難和漫長的道路來推進該項目，無助於香港科技事業的快速發展。

### 3. 規模龐大並大量砍伐樹木

國際创新中心規模龐大，擬從沙宣道至碧瑤灣跨距超過大約 500 米，需要砍伐約 2000 棵樹，這將嚴重降低這片優美土地的現有景觀和生態價值，亦令大量雀鳥、蝴蝶及其他生物失去棲息地，嚴重破壞大自然生態，亦不符合政府減炭的目標。

### 4. 施工期間嚴重擾民

在工程建設期間，此住宅區域之住戶將會面對嚴重噪音、灰塵滋擾、大型建築機器、泥頭車等大型車輛等或引至交通擠塞等難以忍受之情況。此外，建設工作將持續多久仍是未知數，在港大簡介會中，港大代表亦未能答覆何時完工的問題。

另外，鄰近地方亦會有多項建築工程，例如港大校園活化工程、華富村重建計劃、數碼港擴展計劃、瑪麗醫院重建工程等，本區路面交通需求極大，預計交通擠塞將會日益惡化。如有緊急事故如水災、火警，緊急救援車輛將無法儘快到達。

### 5. 車流量大幅增加

預計域多利道及薄扶林道在施工期間，將會出現嚴重交通堵塞，而且必然會伸延至落成之後。此區域沒有任何港鐵設施，住戶及建築工人及將來落成後之科研及工作人員只能依賴駕車及公共交通工具進出，故薄扶林區再次面臨每天都交通嚴重阻塞的境況。

此外，根據香港大學估算，預計未來將有約 15,000 人使用國際创新中心。即使不是這些人全部都會使用公共交通，但可以肯定的是，這將大大增加目前已呈現不足的交通負荷。

## 6. 缺乏事先適當的諮詢

港大未有按照其向城規會之承諾，必須進行事前諮詢，並沒有直接接觸碧瑤灣及其他在薄扶林區住宅的業主立案法團及居民作諮詢，沒了解居民意見。碧瑤灣的居民在諮詢截止日期前不到 10 天才經一位前任區議員通知這事件，港大及南區區議會完全沒有進行事前諮詢，漠視民意及對居民的影響。

## 7. 削弱斜坡穩定性

多年前，碧瑤灣旁的斜坡曾發生致命山泥傾瀉事故。此大規模的施工可能會大大削弱邊坡的穩定性，恐怕或有危及居民的生命安全的危機。

## 結論

薄扶林區居民並不反對政府及國家大力推動創科及科研的計劃，但港大提出一個不適合作大型發展的綠化帶斜坡作為創新中心的選址，明顯是一個錯誤的選擇。

姓名: 姚建龍 (需填上香港身份證/護照所在的全名)

香港身份證/護照號碼: [REDACTED] (英文字母及首 3 個數字)

日期: 2024-05-18

電郵地址: [REDACTED]

通訊地址: [REDACTED]





## 反對在薄扶林興建港大國際创新中心

Submission Number:  
TPB/R/S/H10/22- S1825

本人反對城規會批准修改薄扶林分區計劃大綱核准圖編號: No. S/H10/22，理由如下:

### 1. 選址不當

位於靠近住宅區的綠化帶位置，包括：碧瑤灣和附近的其他屋苑，例如嘉林閣和沙宣道之住宅物業。完工後，碧瑤灣的許多居民將直接面對上層建築或一箭之遙的車輛通道。這些設施，如氮氣罐和實驗室在運作時可能對附近居民造成潛在危險。

鑑於創新思維上、中、下游互動的重要性，國際创新中心應設在新田科技城，以符合香港的最佳利益，這才對是一個明確且更好的選擇。

### 2. 成本極高

此位於陡峭的植被斜坡，如此大規模及艱巨的場地平整工程將耗資龐大，由納稅人承擔不必要支出。其他位置的價格可能會更具經濟效益。

現時此位置無異是採取一條更加艱難和漫長的道路來推進該項目，無助於香港科技事業的快速發展。

### 3. 規模龐大並大量砍伐樹木

國際创新中心規模龐大，擬從沙宣道至碧瑤灣跨距超過大約 500 米，需要砍伐約 2000 棵樹，這將嚴重降低這片優美土地的現有景觀和生態價值，亦令大量雀鳥、蝴蝶及其他生物失去棲息地，嚴重破壞大自然生態，亦不符合政府減炭的目標。

### 4. 施工期間嚴重擾民

在工程建設期間，此住宅區域之住戶將會面對嚴重噪音、灰塵滋擾、大型建築機器、泥頭車等大型車輛等或引至交通擠塞等難以忍受之情況。此外，建設工作將持續多久仍是未知數，在港大簡介會中，港大代表亦未能答覆何時完工的問題。

另外，鄰近地方亦會有多項建築工程，例如港大校園活化工程、華富村重建計劃、數碼港擴展計劃、瑪麗醫院重建工程等，本區路面交通需求極大，預計交通擠塞將會日益惡化。如有緊急事故如水災、火警，緊急救援車輛將無法儘快到達。

### 5. 車流量大幅增加

預計域多利道及薄扶林道在施工期間，將會出現嚴重交通堵塞，而且必然會伸延至落成之後。此區域沒有任何港鐵設施，住戶及建築工人及將來落成後之科研及工作人員只能依賴駕車及公共交通工具進出，故薄扶林區再次面臨每天都交通嚴重阻塞的境況。

此外，根據香港大學估算，預計未來將有約 15,000 人使用國際创新中心。即使不是這些人全部都會使用公共交通，但可以肯定的是，這將大大增加目前已呈現不足的交通負荷。

## 6. 缺乏事先適當的諮詢

港大未有按照其向城規會之承諾，必須進行事前諮詢，並沒有直接接觸碧瑤灣及其他在薄扶林區住宅的業主立案法團及居民作諮詢，沒了解居民意見。碧瑤灣的居民在諮詢截止日期前不到 10 天才經一位前任區議員通知這事件，港大及南區區議會完全沒有進行事前諮詢，漠視民意及對居民的影響。

## 7. 削弱斜坡穩定性

多年前，碧瑤灣旁的斜坡曾發生致命山泥傾瀉事故。此大規模的施工可能會大大削弱邊坡的穩定性，恐怕或有危及居民的生命安全的危機。

## 結論

薄扶林區居民並不反對政府及國家大力推動創科及科研的計劃，但港大提出一個不適合作大型發展的綠化帶斜坡作為創新中心的選址，明顯是一個錯誤的選擇。

姓名: Tse Hin Ang (需填上香港身份證/護照所在的全名)

香港身份證/護照號碼: [REDACTED] (英文字母及首 3 個數字)

日期: 18 MAY 2024

電郵地址: [REDACTED]

通訊地址: [REDACTED]



## 反對在薄扶林興建港大國際创新中心

本人反對城規會批准修改薄扶林分區計劃大綱核准圖編號: No. S/H10/22，理由如下:

### 1. 選址不當

位於靠近住宅區的綠化帶位置，包括：碧瑤灣和附近的其他屋苑，例如嘉林閣和沙宣道之住宅物業。完工後，碧瑤灣的許多居民將直接面對上層建築或一箭之遙的車輛通道。這些設施，如氮氣罐和實驗室在運作時可能對附近居民造成潛在危險。

鑑於創新思維上、中、下游互動的重要性，國際创新中心應設在新田科技城，以符合香港的最佳利益，這才對是一個明確且更好的選擇。

### 2. 成本極高

此位於陡峭的植被斜坡，如此大規模及艱巨的場地平整工程將耗資龐大，由納稅人承擔不必要支出。其他位置的價格可能會更具經濟效益。

現時此位置無異是採取一條更加艱難和漫長的道路來推進該項目，無助於香港科技事業的快速發展。

### 3. 規模龐大並大量砍伐樹木

國際创新中心規模龐大，擬從沙宣道至碧瑤灣跨距超過大約 500 米，需要砍伐約 2000 棵樹，這將嚴重降低這片優美土地的現有景觀和生態價值，亦令大量雀鳥、蝴蝶及其他生物失去棲息地，嚴重破壞大自然生態，亦不符合政府減炭的目標。

### 4. 施工期間嚴重擾民

在工程建設期間，此住宅區域之住戶將會面對嚴重噪音、灰塵滋擾、大型建築機器、泥頭車等大型車輛等或引至交通擠塞等難以忍受之情況。此外，建設工作將持續多久仍是未知數，在港大簡介會中，港大代表亦未能答覆何時完工的問題。

另外，鄰近地方亦會有多項建築工程，例如港大校園活化工程、華富村重建計劃、數碼港擴展計劃、瑪麗醫院重建工程等，本區路面交通需求極大，預計交通擠塞將會日益惡化。如有緊急事故如水災、火警，緊急救援車輛將無法儘快到達。

### 5. 車流量大幅增加

預計域多利道及薄扶林道在施工期間，將會出現嚴重交通堵塞，而且必然會伸延至落成之後。此區域沒有任何港鐵設施，住戶及建築工人及將來落成後之科研及工作人員只能依賴駕車及公共交通工具進出，故薄扶林區再次面臨每天都交通嚴重阻塞的境況。

此外，根據香港大學估算，預計未來將有約 15,000 人使用國際创新中心。即使不是這些人全部都使用公共交通，但可以肯定的是，這將大大增加目前已呈現不足的交通負荷。

## 6. 缺乏事先適當的諮詢

港大未有按照其向城規會之承諾，必須進行事前諮詢，並沒有直接接觸碧瑤灣及其他在薄扶林區住宅的業主立案法團及居民作諮詢，沒了解居民意見。碧瑤灣的居民在諮詢截止日期前不到 10 天才經一位前任區議員通知這事件，港大及南區區議會完全沒有進行事前諮詢，漠視民意及對居民的影響。

## 7. 削弱斜坡穩定性

多年前，碧瑤灣旁的斜坡曾發生致命山泥傾瀉事故。此大規模的施工可能會大大削弱邊坡的穩定性，恐怕或有危及居民的生命安全的危機。

## 結論

薄扶林區居民並不反對政府及國家大力推動創科及科研的計劃，但港大提出一個不適合作大型發展的綠化帶斜坡作為創新中心的選址，明顯是一個錯誤的選擇。

姓名: 廖婉月 (需填上香港身份證/護照所在的全名)

香港身份證/護照號碼: [REDACTED] (英文字母及首 3 個數字)

日期: 21/5/2024

電郵地址: \_\_\_\_\_

通訊地址: [REDACTED]



## 反對在薄扶林興建港大國際创新中心

本人反對城規會批准修改薄扶林分區計劃大綱核准圖編號: No. S/H10/22，理由如下:

### 1. 選址不當

位於靠近住宅區的綠化帶位置，包括：碧瑤灣和附近的其他屋苑，例如嘉林閣和沙宣道之住宅物業。完工後，碧瑤灣的許多居民將直接面對上層建築或一箭之遙的車輛通道。這些設施，如氮氣罐和實驗室在運作時可能對附近居民造成潛在危險。

鑑於創新思維上、中、下游互動的重要性，國際创新中心應設在新田科技城，以符合香港的最佳利益，這才對是一個明確且更好的選擇。

### 2、成本極高

此位於陡峭的植被斜坡，如此大規模及艱巨的場地平整工程將耗資龐大，由納稅人承擔不必要支出。其他位置的價格可能會更具經濟效益。

現時此位置無異是採取一條更加艱難和漫長的道路來推進該項目，無助於香港科技事業的快速發展。

### 3. 規模龐大並大量砍伐樹木

國際创新中心規模龐大，擬從沙宣道至碧瑤灣跨距超過大約 500 米，需要砍伐約 2000 棵樹，這將嚴重降低這片優美土地的現有景觀和生態價值，亦令大量雀鳥、蝴蝶及其他生物失去棲息地，嚴重破壞大自然生態，亦不符合政府減炭的目標。

### 4. 施工期間嚴重擾民

在工程建設期間，此住宅區域之住戶將會面對嚴重噪音、灰塵滋擾、大型建築機器、泥頭車等大型車輛等或引至交通擠塞等難以忍受之情況。此外，建設工作將持續多久仍是未知數，在港大簡介會中，港大代表亦未能答覆何時完工的問題。

另外，鄰近地方亦會有多項建築工程，例如港大校園活化工程、華富村重建計劃、數碼港擴展計劃、瑪麗醫院重建工程等，本區路面交通需求極大，預計交通擠塞將會日益惡化。如有緊急事故如水災、火警，緊急救援車輛將無法儘快到達。

### 5.車流量大幅增加

預計域多利道及薄扶林道在施工期間，將會出現嚴重交通堵塞，而且必然會伸延至落成之後。此區域沒有任何港鐵設施，住戶及建築工人及將來落成後之科研及工作人員只能依賴駕車及公共交通工具進出，故薄扶林區再次面臨每天都交通嚴重阻塞的境況。

此外，根據香港大學估算，預計未來將有約 15,000 人使用國際创新中心。即使不是這些人全部都會使用公共交通，但可以肯定的是，這將大大增加目前已呈現不足的交通負荷。

## 6. 缺乏事先適當的諮詢

港大未有按照其向城規會之承諾，必須進行事前諮詢，並沒有直接接觸碧瑤灣及其他在薄扶林區住宅的業主立案法團及居民作諮詢，沒了解居民意見。碧瑤灣的居民在諮詢截止日期前不到 10 天才經一位前任區議員通知這事件，港大及南區區議會完全沒有進行事前諮詢，漠視民意及對居民的影響。

## 7. 削弱斜坡穩定性

多年前，碧瑤灣旁的斜坡曾發生致命山泥傾瀉事故。此大規模的施工可能會大大削弱邊坡的穩定性，恐怕或有危及居民的生命安全的危機。

## 結論

薄扶林區居民並不反對政府及國家大力推動創科及科研的計劃，但港大提出一個不適合作大型發展的綠化帶斜坡作為創新中心的選址，明顯是一個錯誤的選擇。

姓名: CHOTIMAH (需填上香港身份證/護照所在的全名)

香港身份證/護照號碼: [REDACTED] (英文字母及首 3 個數字)

日期: 21/5/2024

電郵地址: \_\_\_\_\_

通訊地址: [REDACTED]



## 反對在薄扶林興建港大國際创新中心

本人反對城規會批准修改薄扶林分區計劃大綱核准圖編號: No. S/H10/22，理由如下:

### 1. 選址不當

位於靠近住宅區的綠化帶位置，包括：碧瑤灣和附近的其他屋苑，例如嘉林閣和沙宣道之住宅物業。完工後，碧瑤灣的許多居民將直接面對上層建築或一箭之遙的車輛通道。這些設施，如氮氣罐和實驗室在運作時可能對附近居民造成潛在危險。

鑑於創新思維上、中、下游互動的重要性，國際创新中心應設在新田科技城，以符合香港的最佳利益，這才對是一個明確且更好的選擇。

### 2. 成本極高

此位於陡峭的植被斜坡，如此大規模及艱巨的場地平整工程將耗資龐大，由納稅人承擔不必要支出。其他位置的價格可能會更具經濟效益。

現時此位置無異是採取一條更加艱難和漫長的道路來推進該項目，無助於香港科技事業的快速發展。

### 3. 規模龐大並大量砍伐樹木

國際创新中心規模龐大，擬從沙宣道至碧瑤灣跨距超過大約 500 米，需要砍伐約 2000 棵樹，這將嚴重降低這片優美土地的現有景觀和生態價值，亦令大量雀鳥、蝴蝶及其他生物失去棲息地，嚴重破壞大自然生態，亦不符合政府減炭的目標。

### 4. 施工期間嚴重擾民

在工程建設期間，此住宅區域之住戶將會面對嚴重噪音、灰塵滋擾、大型建築機器、泥頭車等大型車輛等或引至交通擠塞等難以忍受之情況。此外，建設工作將持續多久仍是未知數，在港大簡介會中，港大代表亦未能答覆何時完工的問題。

另外，鄰近地方亦會有多項建築工程，例如港大校園活化工程、華富村重建計劃、數碼港擴展計劃、瑪麗醫院重建工程等，本區路面交通需求極大，預計交通擠塞將會日益惡化。如有緊急事故如水災、火警，緊急救援車輛將無法儘快到達。

### 5. 車流量大幅增加

預計域多利道及薄扶林道在施工期間，將會出現嚴重交通堵塞，而且必然會伸延至落成之後。此區域沒有任何港鐵設施，住戶及建築工人及將來落成後之科研及工作人員只能依賴駕車及公共交通工具進出，故薄扶林區再次面臨每天都交通嚴重阻塞的境況。

此外，根據香港大學估算，預計未來將有約 15,000 人使用國際创新中心。即使不是這些人全部都會使用公共交通，但可以肯定的是，這將大大增加目前已呈現不足的交通負荷。

## 6. 缺乏事先適當的諮詢

港大未有按照其向城規會之承諾，必須進行事前諮詢，並沒有直接接觸碧瑤灣及其他在薄扶林區住宅的業主立案法團及居民作諮詢，沒了解居民意見。碧瑤灣的居民在諮詢截止日期前不到 10 天才經一位前任區議員通知這事件，港大及南區區議會完全沒有進行事前諮詢，漠視民意及對居民的影響。

## 7. 削弱斜坡穩定性

多年前，碧瑤灣旁的斜坡曾發生致命山泥傾瀉事故。此大規模的施工可能會大大削弱邊坡的穩定性，恐怕或有危及居民的生命安全的危機。

## 結論

薄扶林區居民並不反對政府及國家大力推動創科及科研的計劃，但港大提出一個不適合作大型發展的綠化帶斜坡作為創新中心的選址，明顯是一個錯誤的選擇。

姓名: 林浩正 (需填上香港身份證/護照所在的全名)

香港身份證/護照號碼: [REDACTED] (英文字母及首 3 個數字)

日期: 21/5/2024

電郵地址: [REDACTED]

通訊地址: [REDACTED]





## 反對在薄扶林興建港大國際创新中心

本人反對城規會批准修改薄扶林分區計劃大綱核准圖編號: No. S/H10/22，理由如下:

### 1. 選址不當

位於靠近住宅區的綠化帶位置，包括：碧瑤灣和附近的其他屋苑，例如嘉林閣和沙宣道之住宅物業。完工後，碧瑤灣的許多居民將直接面對上層建築或一箭之遙的車輛通道。這些設施，如氮氣罐和實驗室在運作時可能對附近居民造成潛在危險。

鑑於創新思維上、中、下游互動的重要性，國際创新中心應設在新田科技城，以符合香港的最佳利益，這才對是一個明確且更好的選擇。

### 2. 成本極高

此位於陡峭的植被斜坡，如此大規模及艱巨的場地平整工程將耗資龐大，由納稅人承擔不必要支出。其他位置的價格可能會更具經濟效益。

現時此位置無異是採取一條更加艱難和漫長的道路來推進該項目，無助於香港科技事業的快速發展。

### 3. 規模龐大並大量砍伐樹木

國際创新中心規模龐大，擬從沙宣道至碧瑤灣跨距超過大約 500 米，需要砍伐約 2000 棵樹，這將嚴重降低這片優美土地的現有景觀和生態價值，亦令大量雀鳥、蝴蝶及其他生物失去棲息地，嚴重破壞大自然生態，亦不符合政府減炭的目標。

### 4. 施工期間嚴重擾民

在工程建設期間，此住宅區域之住戶將會面對嚴重噪音、灰塵滋擾、大型建築機器、泥頭車等大型車輛等或引至交通擠塞等難以忍受之情況。此外，建設工作將持續多久仍是未知數，在港大簡介會中，港大代表亦未能答覆何時完工的問題。

另外，鄰近地方亦會有多項建築工程，例如港大校園活化工程、華富村重建計劃、數碼港擴展計劃、瑪麗醫院重建工程等，本區路面交通需求極大，預計交通擠塞將會日益惡化。如有緊急事故如水災、火警，緊急救援車輛將無法儘快到達。

### 5. 車流量大幅增加

預計域多利道及薄扶林道在施工期間，將會出現嚴重交通堵塞，而且必然會伸延至落成之後。此區域沒有任何港鐵設施，住戶及建築工人及將來落成後之科研及工作人員只能依賴駕車及公共交通工具進出，故薄扶林區再次面臨每天都交通嚴重阻塞的境況。

此外，根據香港大學估算，預計未來將有約 15,000 人使用國際创新中心。即使不是這些人全部都會使用公共交通，但可以肯定的是，這將大大增加目前已呈現不足的交通負荷。

## 6. 缺乏事先適當的諮詢

港大未有按照其向城規會之承諾，必須進行事前諮詢，並沒有直接接觸碧瑤灣及其他在薄扶林區住宅的業主立案法團及居民作諮詢，沒了解居民意見。碧瑤灣的居民在諮詢截止日期前不到 10 天才經一位前任區議員通知這事件，港大及南區區議會完全沒有進行事前諮詢，漠視民意及對居民的影響。

## 7. 削弱斜坡穩定性

多年前，碧瑤灣旁的斜坡曾發生致命山泥傾瀉事故。此大規模的施工可能會大大削弱邊坡的穩定性，恐怕或有危及居民的生命安全的危機。

## 結論

薄扶林區居民並不反對政府及國家大力推動創科及科研的計劃，但港大提出一個不適合作大型發展的綠化帶斜坡作為創新中心的選址，明顯是一個錯誤的選擇。

姓名: 張益智 (需填上香港身份證/護照所在的全名)

香港身份證/護照號碼: [REDACTED] (英文字母及首 3 個數字)

日期: May 20, 2024

電郵地址: /

通訊地址: [REDACTED]



## 反對在薄扶林興建港大國際创新中心

Submission Number:

TPB/R/S/H10/22- S1830

本人反對城規會批准修改薄扶林分區計劃大綱核准圖編號: No. S/H10/22，理由如下:

### 1. 選址不當

位於靠近住宅區的綠化帶位置，包括：碧瑤灣和附近的其他屋苑，例如嘉林閣和沙宣道之住宅物業。完工後，碧瑤灣的許多居民將直接面對上層建築或一箭之遙的車輛通道。這些設施，如氮氣罐和實驗室在運作時可能對附近居民造成潛在危險。

鑑於創新思維上、中、下游互動的重要性，國際创新中心應設在新田科技城，以符合香港的最佳利益，這才對是一個明確且更好的選擇。

### 2. 成本極高

此位於陡峭的植被斜坡，如此大規模及艱巨的場地平整工程將耗資龐大，由納稅人承擔不必要支出。其他位置的價格可能會更具經濟效益。

現時此位置無異是採取一條更加艱難和漫長的道路來推進該項目，無助於香港科技事業的快速發展。

### 3. 規模龐大並大量砍伐樹木

國際创新中心規模龐大，擬從沙宣道至碧瑤灣跨距超過大約 500 米，需要砍伐約 2000 棵樹，這將嚴重降低這片優美土地的現有景觀和生態價值，亦令大量雀鳥、蝴蝶及其他生物失去棲息地，嚴重破壞大自然生態，亦不符合政府減炭的目標。

### 4. 施工期間嚴重擾民

在工程建設期間，此住宅區域之住戶將會面對嚴重噪音、灰塵滋擾、大型建築機器、泥頭車等大型車輛等或引至交通擠塞等難以忍受之情況。此外，建設工作將持續多久仍是未知數，在港大簡介會中，港大代表亦未能答覆何時完工的問題。

另外，鄰近地方亦會有多項建築工程，例如港大校園活化工程、華富村重建計劃、數碼港擴展計劃、瑪麗醫院重建工程等，本區路面交通需求極大，預計交通擠塞將會日益惡化。如有緊急事故如水災、火警，緊急救援車輛將無法儘快到達。

### 5. 車流量大幅增加

預計域多利道及薄扶林道在施工期間，將會出現嚴重交通堵塞，而且必然會伸延至落成之後。此區域沒有任何港鐵設施，住戶及建築工人及將來落成後之科研及工作人員只能依賴駕車及公共交通工具進出，故薄扶林區再次面臨每天都交通嚴重阻塞的境況。

此外，根據香港大學估算，預計未來將有約 15,000 人使用國際创新中心。即使不是這些人全部都會使用公共交通，但可以肯定的是，這將大大增加目前已呈現不足的交通負荷。

## 6. 缺乏事先適當的諮詢

港大未有按照其向城規會之承諾，必須進行事前諮詢，並沒有直接接觸碧瑤灣及其他在薄扶林區住宅的業主立案法團及居民作諮詢，沒了解居民意見。碧瑤灣的居民在諮詢截止日期前不到 10 天才經一位前任區議員通知這事件，港大及南區區議會完全沒有進行事前諮詢，漠視民意及對居民的影響。

## 7. 削弱斜坡穩定性

多年前，碧瑤灣旁的斜坡曾發生致命山泥傾瀉事故。此大規模的施工可能會大大削弱邊坡的穩定性，恐怕或有危及居民的生命安全的危機。

## 結論

薄扶林區居民並不反對政府及國家大力推動創科及科研的計劃，但港大提出一個不適合作大型發展的綠化帶斜坡作為創新中心的選址，明顯是一個錯誤的選擇。

姓名: 謝自恒 (需填上香港身份證/護照所在的全名)

香港身份證/護照號碼: [REDACTED] (英文字母及首 3 個數字)

日期: 5-20-2024

電郵地址: [REDACTED]

通訊地址: [REDACTED]



## 反對在薄扶林興建港大國際创新中心

本人反對城規會批准修改薄扶林分區計劃大綱核准圖編號: No. S/H10/22，理由如下:

### 1. 選址不當

位於靠近住宅區的綠化帶位置，包括：碧瑤灣和附近的其他屋苑，例如嘉林閣和沙宣道之住宅物業。完工後，碧瑤灣的許多居民將直接面對上層建築或一箭之遙的車輛通道。這些設施，如氮氣罐和實驗室在運作時可能對附近居民造成潛在危險。

鑑於創新思維上、中、下游互動的重要性，國際创新中心應設在新田科技城，以符合香港的最佳利益，這才對是一個明確且更好的選擇。

### 2. 成本極高

此位於陡峭的植被斜坡，如此大規模及艱巨的場地平整工程將耗資龐大，由納稅人承擔不必要支出。其他位置的價格可能會更具經濟效益。

現時此位置無異是採取一條更加艱難和漫長的道路來推進該項目，無助於香港科技事業的快速發展。

### 3. 規模龐大並大量砍伐樹木

國際创新中心規模龐大，擬從沙宣道至碧瑤灣跨距超過大約 500 米，需要砍伐約 2000 棵樹，這將嚴重降低這片優美土地的現有景觀和生態價值，亦令大量雀鳥、蝴蝶及其他生物失去棲息地，嚴重破壞大自然生態，亦不符合政府減炭的目標。

### 4. 施工期間嚴重擾民

在工程建設期間，此住宅區域之住戶將會面對嚴重噪音、灰塵滋擾、大型建築機器、泥頭車等大型車輛等或引至交通擠塞等難以忍受之情況。此外，建設工作將持續多久仍是未知數，在港大簡介會中，港大代表亦未能答覆何時完工的問題。

另外，鄰近地方亦會有多項建築工程，例如港大校園活化工程、華富村重建計劃、數碼港擴展計劃、瑪麗醫院重建工程等，本區路面交通需求極大，預計交通擠塞將會日益惡化。如有緊急事故如水災、火警，緊急救援車輛將無法儘快到達。

### 5. 車流量大幅增加

預計域多利道及薄扶林道在施工期間，將會出現嚴重交通堵塞，而且必然會伸延至落成之後。此區域沒有任何港鐵設施，住戶及建築工人及將來落成後之科研及工作人員只能依賴駕車及公共交通工具進出，故薄扶林區再次面臨每天都交通嚴重阻塞的境況。

此外，根據香港大學估算，預計未來將有約 15,000 人使用國際创新中心。即使不是這些人全部都會使用公共交通，但可以肯定的是，這將大大增加目前已呈現不足的交通負荷。

## 6. 缺乏事先適當的諮詢

港大未有按照其向城規會之承諾，必須進行事前諮詢，並沒有直接接觸碧瑤灣及其他在薄扶林區住宅的業主立案法團及居民作諮詢，沒了解居民意見。碧瑤灣的居民在諮詢截止日期前不到 10 天才經一位前任區議員通知這事件，港大及南區區議會完全沒有進行事前諮詢，漠視民意及對居民的影響。

## 7. 削弱斜坡穩定性

多年前，碧瑤灣旁的斜坡曾發生致命山泥傾瀉事故。此大規模的施工可能會大大削弱邊坡的穩定性，恐怕或有危及居民的生命安全的危機。

## 結論

薄扶林區居民並不反對政府及國家大力推動創科及科研的計劃，但港大提出一個不適合作大型發展的綠化帶斜坡作為創新中心的選址，明顯是一個錯誤的選擇。

姓名: 周樂波 (需填上香港身份證/護照所在的全名)

香港身份證/護照號碼: [REDACTED] (英文字母及首 3 個數字)

日期: 5-20-2024

電郵地址: [REDACTED]

通訊地址: [REDACTED]



## 反對在薄扶林興建港大國際创新中心

本人反對城規會批准修改薄扶林分區計劃大綱核准圖編號: No. S/H10/22，理由如下:

### 1. 選址不當

位於靠近住宅區的綠化帶位置，包括：碧瑤灣和附近的其他屋苑，例如嘉林閣和沙宣道之住宅物業。完工後，碧瑤灣的許多居民將直接面對上層建築或一箭之遙的車輛通道。這些設施，如氮氣罐和實驗室在運作時可能對附近居民造成潛在危險。

鑑於創新思維上、中、下游互動的重要性，國際创新中心應設在新田科技城，以符合香港的最佳利益，這才對是一個明確且更好的選擇。

### 2. 成本極高

此位於陡峭的植被斜坡，如此大規模及艱巨的場地平整工程將耗資龐大，由納稅人承擔不必要支出。其他位置的價格可能會更具經濟效益。

現時此位置無異是採取一條更加艱難和漫長的道路來推進該項目，無助於香港科技事業的快速發展。

### 3. 規模龐大並大量砍伐樹木

國際创新中心規模龐大，擬從沙宣道至碧瑤灣跨距超過大約 500 米，需要砍伐約 2000 棵樹，這將嚴重降低這片優美土地的現有景觀和生態價值，亦令大量雀鳥、蝴蝶及其他生物失去棲息地，嚴重破壞大自然生態，亦不符合政府減炭的目標。

### 4. 施工期間嚴重擾民

在工程建設期間，此住宅區域之住戶將會面對嚴重噪音、灰塵滋擾、大型建築機器、泥頭車等大型車輛等或引至交通擠塞等難以忍受之情況。此外，建設工作將持續多久仍是未知數，在港大簡介會中，港大代表亦未能答覆何時完工的問題。

另外，鄰近地方亦會有多項建築工程，例如港大校園活化工程、華富村重建計劃、數碼港擴展計劃、瑪麗醫院重建工程等，本區路面交通需求極大，預計交通擠塞將會日益惡化。如有緊急事故如水災、火警，緊急救援車輛將無法儘快到達。

### 5. 車流量大幅增加

預計域多利道及薄扶林道在施工期間，將會出現嚴重交通堵塞，而且必然會伸延至落成之後。此區域沒有任何港鐵設施，住戶及建築工人及將來落成後之科研及工作人員只能依賴駕車及公共交通工具進出，故薄扶林區再次面臨每天都交通嚴重阻塞的境況。

此外，根據香港大學估算，預計未來將有約 15,000 人使用國際创新中心。即使不是這些人全部都使用公共交通，但可以肯定的是，這將大大增加目前已呈現不足的交通負荷。

## 6. 缺乏事先適當的諮詢

港大未有按照其向城規會之承諾，必須進行事前諮詢，並沒有直接接觸碧瑤灣及其他在薄扶林區住宅的業主立案法團及居民作諮詢，沒了解居民意見。碧瑤灣的居民在諮詢截止日期前不到 10 天才經一位前任區議員通知這事件，港大及南區區議會完全沒有進行事前諮詢，漠視民意及對居民的影響。

## 7. 削弱斜坡穩定性

多年前，碧瑤灣旁的斜坡曾發生致命山泥傾瀉事故。此大規模的施工可能會大大削弱邊坡的穩定性，恐怕或有危及居民的生命安全的危機。

## 結論

薄扶林區居民並不反對政府及國家大力推動創科及科研的計劃，但港大提出一個不適合作大型發展的綠化帶斜坡作為創新中心的選址，明顯是一個錯誤的選擇。

姓名: 施文芳 (需填上香港身份證/護照所在的全名)

香港身份證/護照號碼: [REDACTED] (英文字母及首 3 個數字)

日期: 5-20-2024

電郵地址: [REDACTED]

通訊地址: [REDACTED]





# 反對在薄扶林興建港大國際创新中心

Submission Number:  
TPB/R/S/H10/22- S1833

本人反對城規會批准修改薄扶林分區計劃大綱核准圖編號: No. S/H10/22，理由如下:

## 1. 選址不當

位於靠近住宅區的綠化帶位置，包括：碧瑤灣和附近的其他屋苑，例如嘉林閣和沙宣道之住宅物業。完工後，碧瑤灣的許多居民將直接面對上層建築或一箭之遙的車輛通道。這些設施，如氮氣罐和實驗室在運作時可能對附近居民造成潛在危險。

鑑於創新思維上、中、下游互動的重要性，國際创新中心應設在新田科技城，以符合香港的最佳利益，這才對是一個明確且更好的選擇。

## 2. 成本極高

此位於陡峭的植被斜坡，如此大規模及艱巨的場地平整工程將耗資龐大，由納稅人承擔不必要支出。其他位置的價格可能會更具經濟效益。

現時此位置無異是採取一條更加艱難和漫長的道路來推進該項目，無助於香港科技事業的快速發展。

## 3. 規模龐大並大量砍伐樹木

國際创新中心規模龐大，擬從沙宣道至碧瑤灣跨距超過大約 500 米，需要砍伐約 2000 棵樹，這將嚴重降低這片優美土地的現有景觀和生態價值，亦令大量雀鳥、蝴蝶及其他生物失去棲息地，嚴重破壞大自然生態，亦不符合政府減炭的目標。

## 4. 施工期間嚴重擾民

在工程建設期間，此住宅區域之住戶將會面對嚴重噪音、灰塵滋擾、大型建築機器、泥頭車等大型車輛等或引至交通擠塞等難以忍受之情況。此外，建設工作將持續多久仍是未知數，在港大簡介會中，港大代表亦未能答覆何時完工的問題。

另外，鄰近地方亦會有多項建築工程，例如港大校園活化工程、華富村重建計劃、數碼港擴展計劃、瑪麗醫院重建工程等，本區路面交通需求極大，預計交通擠塞將會日益惡化。如有緊急事故如水災、火警，緊急救援車輛將無法儘快到達。

## 5. 車流量大幅增加

預計域多利道及薄扶林道在施工期間，將會出現嚴重交通堵塞，而且必然會伸延至落成之後。此區域沒有任何港鐵設施，住戶及建築工人及將來落成後之科研及工作人員只能依賴駕車及公共交通工具進出，故薄扶林區再次面臨每天都交通嚴重阻塞的境況。

此外，根據香港大學估算，預計未來將有約 15,000 人使用國際创新中心。即使不是這些人全部都會使用公共交通，但可以肯定的是，這將大大增加目前已呈現不足的交通負荷。

## 6. 缺乏事先適當的諮詢

港大未有按照其向城規會之承諾，必須進行事前諮詢，並沒有直接接觸碧瑤灣及其他在薄扶林區住宅的業主立案法團及居民作諮詢，沒了解居民意見。碧瑤灣的居民在諮詢截止日期前不到 10 天才經一位前任區議員通知這事件，港大及南區區議會完全沒有進行事前諮詢，漠視民意及對居民的影響。

## 7. 削弱斜坡穩定性

多年前，碧瑤灣旁的斜坡曾發生致命山泥傾瀉事故。此大規模的施工可能會大大削弱邊坡的穩定性，恐怕或有危及居民的生命安全的危機。

## 結論

薄扶林區居民並不反對政府及國家大力推動創科及科研的計劃，但港大提出一個不適合作大型發展的綠化帶斜坡作為創新中心的選址，明顯是一個錯誤的選擇。

姓名: 周永基 (需填上香港身份證/護照所在的全名)

香港身份證/護照號碼: [REDACTED] (英文字母及首 3 個數字)

日期: 5-20-2024

電郵地址: [REDACTED]

通訊地址: [REDACTED]



## 反對在薄扶林興建港大國際创新中心

本人反對城規會批准修改薄扶林分區計劃大綱核准圖編號: No. S/H10/22，理由如下:

### 1. 選址不當

位於靠近住宅區的綠化帶位置，包括：碧瑤灣和附近的其他屋苑，例如嘉林閣和沙宣道之住宅物業。完工後，碧瑤灣的許多居民將直接面對上層建築或一箭之遙的車輛通道。這些設施，如氮氣罐和實驗室在運作時可能對附近居民造成潛在危險。

鑑於創新思維上、中、下游互動的重要性，國際创新中心應設在新田科技城，以符合香港的最佳利益，這才對是一個明確且更好的選擇。

### 2. 成本極高

此位於陡峭的植被斜坡，如此大規模及艱巨的場地平整工程將耗資龐大，由納稅人承擔不必要支出。其他位置的價格可能會更具經濟效益。

現時此位置無異是採取一條更加艱難和漫長的道路來推進該項目，無助於香港科技事業的快速發展。

### 3. 規模龐大並大量砍伐樹木

國際创新中心規模龐大，擬從沙宣道至碧瑤灣跨距超過大約 500 米，需要砍伐約 2000 棵樹，這將嚴重降低這片優美土地的現有景觀和生態價值，亦令大量雀鳥、蝴蝶及其他生物失去棲息地，嚴重破壞大自然生態，亦不符合政府減炭的目標。

### 4. 施工期間嚴重擾民

在工程建設期間，此住宅區域之住戶將會面對嚴重噪音、灰塵滋擾、大型建築機器、泥頭車等大型車輛等或引至交通擠塞等難以忍受之情況。此外，建設工作將持續多久仍是未知數，在港大簡介會中，港大代表亦未能答覆何時完工的問題。

另外，鄰近地方亦會有多項建築工程，例如港大校園活化工程、華富村重建計劃、數碼港擴展計劃、瑪麗醫院重建工程等，本區路面交通需求極大，預計交通擠塞將會日益惡化。如有緊急事故如水災、火警，緊急救援車輛將無法儘快到達。

### 5. 車流量大幅增加

預計域多利道及薄扶林道在施工期間，將會出現嚴重交通堵塞，而且必然會伸延至落成之後。此區域沒有任何港鐵設施，住戶及建築工人及將來落成後之科研及工作人員只能依賴駕車及公共交通工具進出，故薄扶林區再次面臨每天都交通嚴重阻塞的境況。

此外，根據香港大學估算，預計未來將有約 15,000 人使用國際创新中心。即使不是這些人全部都會使用公共交通，但可以肯定的是，這將大大增加目前已呈現不足的交通負荷。

## 6. 缺乏事先適當的諮詢

港大未有按照其向城規會之承諾，必須進行事前諮詢，並沒有直接接觸碧瑤灣及其他在薄扶林區住宅的業主立案法團及居民作諮詢，沒了解居民意見。碧瑤灣的居民在諮詢截止日期前不到 10 天才經一位前任區議員通知這事件，港大及南區區議會完全沒有進行事前諮詢，漠視民意及對居民的影響。

## 7. 削弱斜坡穩定性

多年前，碧瑤灣旁的斜坡曾發生致命山泥傾瀉事故。此大規模的施工可能會大大削弱邊坡的穩定性，恐怕或有危及居民的生命安全的危機。

## 結論

薄扶林區居民並不反對政府及國家大力推動創科及科研的計劃，但港大提出一個不適合作大型發展的綠化帶斜坡作為創新中心的選址，明顯是一個錯誤的選擇。

姓名: Chan Po Ki Annie (需填上香港身份證/護照所在的全名)

香港身份證/護照號碼: [REDACTED] (英文字母及首 3 個數字)

日期: 20 / 5 / 2024

電郵地址:

通訊地址:



## 反對在薄扶林興建港大國際创新中心

本人反對城規會批准修改薄扶林分區計劃大綱核准圖編號: No. S/H10/22，理由如下:

### 1. 選址不當

位於靠近住宅區的綠化帶位置，包括：碧瑤灣和附近的其他屋苑，例如嘉林閣和沙宣道之住宅物業。完工後，碧瑤灣的許多居民將直接面對上層建築或一箭之遙的車輛通道。這些設施，如氮氣罐和實驗室在運作時可能對附近居民造成潛在危險。

鑑於創新思維上、中、下游互動的重要性，國際创新中心應設在新田科技城，以符合香港的最佳利益，這才對是一個明確且更好的選擇。

### 2. 成本極高

此位於陡峭的植被斜坡，如此大規模及艱巨的場地平整工程將耗資龐大，由納稅人承擔不必要支出。其他位置的價格可能會更具經濟效益。

現時此位置無異是採取一條更加艱難和漫長的道路來推進該項目，無助於香港科技事業的快速發展。

### 3. 規模龐大並大量砍伐樹木

國際创新中心規模龐大，擬從沙宣道至碧瑤灣跨距超過大約 500 米，需要砍伐約 2000 棵樹，這將嚴重降低這片優美土地的現有景觀和生態價值，亦令大量雀鳥、蝴蝶及其他生物失去棲息地，嚴重破壞大自然生態，亦不符合政府減炭的目標。

### 4. 施工期間嚴重擾民

在工程建設期間，此住宅區域之住戶將會面對嚴重噪音、灰塵滋擾、大型建築機器、泥頭車等大型車輛等或引至交通擠塞等難以忍受之情況。此外，建設工作將持續多久仍是未知數，在港大簡介會中，港大代表亦未能答覆何時完工的問題。

另外，鄰近地方亦會有多項建築工程，例如港大校園活化工程、華富村重建計劃、數碼港擴展計劃、瑪麗醫院重建工程等，本區路面交通需求極大，預計交通擠塞將會日益惡化。如有緊急事故如水災、火警，緊急救援車輛將無法儘快到達。

### 5. 車流量大幅增加

預計域多利道及薄扶林道在施工期間，將會出現嚴重交通堵塞，而且必然會伸延至落成之後。此區域沒有任何港鐵設施，住戶及建築工人及將來落成後之科研及工作人員只能依賴駕車及公共交通工具進出，故薄扶林區再次面臨每天都交通嚴重阻塞的境況。

此外，根據香港大學估算，預計未來將有約 15,000 人使用國際创新中心。即使不是這些人全部都會使用公共交通，但可以肯定的是，這將大大增加目前已呈現不足的交通負荷。

## 6. 缺乏事先適當的諮詢

港大未有按照其向城規會之承諾，必須進行事前諮詢，並沒有直接接觸碧瑤灣及其他在薄扶林區住宅的業主立案法團及居民作諮詢，沒了解居民意見。碧瑤灣的居民在諮詢截止日期前不到 10 天才經一位前任區議員通知這事件，港大及南區區議會完全沒有進行事前諮詢，漠視民意及對居民的影響。

## 7. 削弱斜坡穩定性

多年前，碧瑤灣旁的斜坡曾發生致命山泥傾瀉事故。此大規模的施工可能會大大削弱邊坡的穩定性，恐怕或有危及居民的生命安全的危機。

## 結論


薄扶林區居民並不反對政府及國家大力推動創科及科研的計劃，但港大提出一個不適合作大型發展的綠化帶斜坡作為創新中心的選址，明顯是一個錯誤的選擇。

姓名: 劉家暄 (需填上香港身份證/護照所在的全名)

香港身份證/護照號碼:  (英文字母及首 3 個數字)

日期: 20/5/2024

電郵地址: 

通訊地址: 



## 反對在薄扶林興建港大國際创新中心

本人反對城規會批准修改薄扶林分區計劃大綱核准圖編號: No. S/H10/22，理由如下:

### 1. 選址不當

位於靠近住宅區的綠化帶位置，包括：碧瑤灣和附近的其他屋苑，例如嘉林閣和沙宣道之住宅物業。完工後，碧瑤灣的許多居民將直接面對上層建築或一箭之遙的車輛通道。這些設施，如氮氣罐和實驗室在運作時可能對附近居民造成潛在危險。

鑑於創新思維上、中、下游互動的重要性，國際创新中心應設在新田科技城，以符合香港的最佳利益，這才對是一個明確且更好的選擇。

### 2. 成本極高

此位於陡峭的植被斜坡，如此大規模及艱巨的場地平整工程將耗資龐大，由納稅人承擔不必要支出。其他位置的價格可能會更具經濟效益。

現時此位置無異是採取一條更加艱難和漫長的道路來推進該項目，無助於香港科技事業的快速發展。

### 3. 規模龐大並大量砍伐樹木

國際创新中心規模龐大，擬從沙宣道至碧瑤灣跨距超過大約 500 米，需要砍伐約 2000 棵樹，這將嚴重降低這片優美土地的現有景觀和生態價值，亦令大量雀鳥、蝴蝶及其他生物失去棲息地，嚴重破壞大自然生態，亦不符合政府減炭的目標。

### 4. 施工期間嚴重擾民

在工程建設期間，此住宅區域之住戶將會面對嚴重噪音、灰塵滋擾、大型建築機器、泥頭車等大型車輛等或引至交通擠塞等難以忍受之情況。此外，建設工作將持續多久仍是未知數，在港大簡介會中，港大代表亦未能答覆何時完工的問題。

另外，鄰近地方亦會有多項建築工程，例如港大校園活化工程、華富村重建計劃、數碼港擴展計劃、瑪麗醫院重建工程等，本區路面交通需求極大，預計交通擠塞將會日益惡化。如有緊急事故如水災、火警，緊急救援車輛將無法儘快到達。

### 5. 車流量大幅增加

預計域多利道及薄扶林道在施工期間，將會出現嚴重交通堵塞，而且必然會伸延至落成之後。此區域沒有任何港鐵設施，住戶及建築工人及將來落成後之科研及工作人員只能依賴駕車及公共交通工具進出，故薄扶林區再次面臨每天都交通嚴重阻塞的境況。

此外，根據香港大學估算，預計未來將有約 15,000 人使用國際创新中心。即使不是這些人全部都會使用公共交通，但可以肯定的是，這將大大增加目前已呈現不足的交通負荷。

## 6. 缺乏事先適當的諮詢

港大未有按照其向城規會之承諾，必須進行事前諮詢，並沒有直接接觸碧瑤灣及其他在薄扶林區住宅的業主立案法團及居民作諮詢，沒了解居民意見。碧瑤灣的居民在諮詢截止日期前不到 10 天才經一位前任區議員通知這事件，港大及南區區議會完全沒有進行事前諮詢，漠視民意及對居民的影響。

## 7. 削弱斜坡穩定性

多年前，碧瑤灣旁的斜坡曾發生致命山泥傾瀉事故。此大規模的施工可能會大大削弱邊坡的穩定性，恐怕或有危及居民的生命安全的危機。

## 結論

薄扶林區居民並不反對政府及國家大力推動創科及科研的計劃，但港大提出一個不適合作大型發展的綠化帶斜坡作為創新中心的選址，明顯是一個錯誤的選擇。

姓名: Chen Sun LAN Ukai (需填上香港身份證/護照所在的全名)

香港身份證/護照號碼: [REDACTED] (英文字母及首 3 個數字)

日期: 21 May 2024

電郵地址: [REDACTED]

通訊地址: [REDACTED]





## 反對在薄扶林興建港大國際创新中心

本人反對城規會批准修改薄扶林分區計劃大綱核准圖編號: No. S/H10/22，理由如下:

### 1. 選址不當

位於靠近住宅區的綠化帶位置，包括：碧瑤灣和附近的其他屋苑，例如嘉林閣和沙宣道之住宅物業。完工後，碧瑤灣的許多居民將直接面對上層建築或一箭之遙的車輛通道。這些設施，如氮氣罐和實驗室在運作時可能對附近居民造成潛在危險。

鑑於創新思維上、中、下游互動的重要性，國際创新中心應設在新田科技城，以符合香港的最佳利益，這才對是一個明確且更好的選擇。

### 2. 成本極高

此位於陡峭的植被斜坡，如此大規模及艱巨的場地平整工程將耗資龐大，由納稅人承擔不必要支出。其他位置的價格可能會更具經濟效益。

現時此位置無異是採取一條更加艱難和漫長的道路來推進該項目，無助於香港科技事業的快速發展。

### 3. 規模龐大並大量砍伐樹木

國際创新中心規模龐大，擬從沙宣道至碧瑤灣跨距超過大約 500 米，需要砍伐約 2000 棵樹，這將嚴重降低這片優美土地的現有景觀和生態價值，亦令大量雀鳥、蝴蝶及其他生物失去棲息地，嚴重破壞大自然生態，亦不符合政府減炭的目標。

### 4. 施工期間嚴重擾民

在工程建設期間，此住宅區域之住戶將會面對嚴重噪音、灰塵滋擾、大型建築機器、泥頭車等大型車輛等或引至交通擠塞等難以忍受之情況。此外，建設工作將持續多久仍是未知數，在港大簡介會中，港大代表亦未能答覆何時完工的問題。

另外，鄰近地方亦會有多項建築工程，例如港大校園活化工程、華富村重建計劃、數碼港擴展計劃、瑪麗醫院重建工程等，本區路面交通需求極大，預計交通擠塞將會日益惡化。如有緊急事故如水災、火警，緊急救援車輛將無法儘快到達。

### 5. 車流量大幅增加

預計域多利道及薄扶林道在施工期間，將會出現嚴重交通堵塞，而且必然會伸延至落成之後。此區域沒有任何港鐵設施，住戶及建築工人及將來落成後之科研及工作人員只能依賴駕車及公共交通工具進出，故薄扶林區再次面臨每天都交通嚴重阻塞的境況。

此外，根據香港大學估算，預計未來將有約 15,000 人使用國際创新中心。即使不是這些人全部都會使用公共交通，但可以肯定的是，這將大大增加目前已呈現不足的交通負荷。

## 6. 缺乏事先適當的諮詢

港大未有按照其向城規會之承諾，必須進行事前諮詢，並沒有直接接觸碧瑤灣及其他在薄扶林區住宅的業主立案法團及居民作諮詢，沒了解居民意見。碧瑤灣的居民在諮詢截止日期前不到 10 天才經一位前任區議員通知這事件，港大及南區區議會完全沒有進行事前諮詢，漠視民意及對居民的影響。

## 7. 削弱斜坡穩定性

多年前，碧瑤灣旁的斜坡曾發生致命山泥傾瀉事故。此大規模的施工可能會大大削弱邊坡的穩定性，恐怕或有危及居民的生命安全的危機。

## 結論

薄扶林區居民並不反對政府及國家大力推動創科及科研的計劃，但港大提出一個不適合作大型發展的綠化帶斜坡作為創新中心的選址，明顯是一個錯誤的選擇。

姓名: Hannah Badernaer (需填上香港身份證/護照所在的全名)

香港身份證/護照號碼: [REDACTED] (英文字母及首 3 個數字)

日期: 21/5/24

電郵地址:

通訊地址:



## 反對在薄扶林興建港大國際创新中心

本人反對城規會批准修改薄扶林分區計劃大綱核准圖編號: No. S/H10/22，理由如下:

### 1. 選址不當

位於靠近住宅區的綠化帶位置，包括：碧瑤灣和附近的其他屋苑，例如嘉林閣和沙宣道之住宅物業。完工後，碧瑤灣的許多居民將直接面對上層建築或一箭之遙的車輛通道。這些設施，如氮氣罐和實驗室在運作時可能對附近居民造成潛在危險。

鑑於創新思維上、中、下游互動的重要性，國際创新中心應設在新田科技城，以符合香港的最佳利益，這才對是一個明確且更好的選擇。

### 2. 成本極高

此位於陡峭的植被斜坡，如此大規模及艱巨的場地平整工程將耗資龐大，由納稅人承擔不必要支出。其他位置的價格可能會更具經濟效益。

現時此位置無異是採取一條更加艱難和漫長的道路來推進該項目，無助於香港科技事業的快速發展。

### 3. 規模龐大並大量砍伐樹木

國際创新中心規模龐大，擬從沙宣道至碧瑤灣跨距超過大約 500 米，需要砍伐約 2000 棵樹，這將嚴重降低這片優美土地的現有景觀和生態價值，亦令大量雀鳥、蝴蝶及其他生物失去棲息地，嚴重破壞大自然生態，亦不符合政府減炭的目標。

### 4. 施工期間嚴重擾民

在工程建設期間，此住宅區域之住戶將會面對嚴重噪音、灰塵滋擾、大型建築機器、泥頭車等大型車輛等或引至交通擠塞等難以忍受之情況。此外，建設工作將持續多久仍是未知數，在港大簡介會中，港大代表亦未能答覆何時完工的問題。

另外，鄰近地方亦會有多項建築工程，例如港大校園活化工程、華富村重建計劃、數碼港擴展計劃、瑪麗醫院重建工程等，本區路面交通需求極大，預計交通擠塞將會日益惡化。如有緊急事故如水災、火警，緊急救援車輛將無法儘快到達。

### 5. 車流量大幅增加

預計域多利道及薄扶林道在施工期間，將會出現嚴重交通堵塞，而且必然會伸延至落成之後。此區域沒有任何港鐵設施，住戶及建築工人及將來落成後之科研及工作人員只能依賴駕車及公共交通工具進出，故薄扶林區再次面臨每天都交通嚴重阻塞的境況。

此外，根據香港大學估算，預計未來將有約 15,000 人使用國際创新中心。即使不是這些人全部都會使用公共交通，但可以肯定的是，這將大大增加目前已呈現不足的交通負荷。

## 6. 缺乏事先適當的諮詢

港大未有按照其向城規會之承諾，必須進行事前諮詢，並沒有直接接觸碧瑤灣及其他在薄扶林區住宅的業主立案法團及居民作諮詢，沒了解居民意見。碧瑤灣的居民在諮詢截止日期前不到 10 天才經一位前任區議員通知這事件，港大及南區區議會完全沒有進行事前諮詢，漠視民意及對居民的影響。

## 7. 削弱斜坡穩定性

多年前，碧瑤灣旁的斜坡曾發生致命山泥傾瀉事故。此大規模的施工可能會大大削弱邊坡的穩定性，恐怕或有危及居民的生命安全的危機。

## 結論

薄扶林區居民並不反對政府及國家大力推動創科及科研的計劃，但港大提出一個不適合作大型發展的綠化帶斜坡作為創新中心的選址，明顯是一個錯誤的選擇。

姓名: 張文彪 (需填上香港身份證/護照所在的全名)

香港身份證/護照號碼: [REDACTED] (英文字母及首 3 個數字)

日期: 2024.05.21

電郵地址: [REDACTED]

通訊地址: [REDACTED]



## 反對在薄扶林興建港大國際创新中心

本人反對城規會批准修改薄扶林分區計劃大綱核准圖編號: No. S/H10/22，理由如下:

### 1. 選址不當

位於靠近住宅區的綠化帶位置，包括：碧瑤灣和附近的其他屋苑，例如嘉林閣和沙宣道之住宅物業。完工後，碧瑤灣的許多居民將直接面對上層建築或一箭之遙的車輛通道。這些設施，如氮氣罐和實驗室在運作時可能對附近居民造成潛在危險。

鑑於創新思維上、中、下游互動的重要性，國際创新中心應設在新田科技城，以符合香港的最佳利益，這才對是一個明確且更好的選擇。

### 2. 成本極高

此位於陡峭的植被斜坡，如此大規模及艱巨的場地平整工程將耗資龐大，由納稅人承擔不必要支出。其他位置的價格可能會更具經濟效益。

現時此位置無異是採取一條更加艱難和漫長的道路來推進該項目，無助於香港科技事業的快速發展。

### 3. 規模龐大並大量砍伐樹木

國際创新中心規模龐大，擬從沙宣道至碧瑤灣跨距超過大約 500 米，需要砍伐約 2000 棵樹，這將嚴重降低這片優美土地的現有景觀和生態價值，亦令大量雀鳥、蝴蝶及其他生物失去棲息地，嚴重破壞大自然生態，亦不符合政府減炭的目標。

### 4. 施工期間嚴重擾民

在工程建設期間，此住宅區域之住戶將會面對嚴重噪音、灰塵滋擾、大型建築機器、泥頭車等大型車輛等或引至交通擠塞等難以忍受之情況。此外，建設工作將持續多久仍是未知數，在港大簡介會中，港大代表亦未能答覆何時完工的問題。

另外，鄰近地方亦會有多項建築工程，例如港大校園活化工程、華富村重建計劃、數碼港擴展計劃、瑪麗醫院重建工程等，本區路面交通需求極大，預計交通擠塞將會日益惡化。如有緊急事故如水災、火警，緊急救援車輛將無法儘快到達。

### 5. 車流量大幅增加

預計域多利道及薄扶林道在施工期間，將會出現嚴重交通堵塞，而且必然會伸延至落成之後。此區域沒有任何港鐵設施，住戶及建築工人及將來落成後之科研及工作人員只能依賴駕車及公共交通工具進出，故薄扶林區再次面臨每天都交通嚴重阻塞的境況。

此外，根據香港大學估算，預計未來將有約 15,000 人使用國際创新中心。即使不是這些人全部都會使用公共交通，但可以肯定的是，這將大大增加目前已呈現不足的交通負荷。

## 6. 缺乏事先適當的諮詢

港大未有按照其向城規會之承諾，必須進行事前諮詢，並沒有直接接觸碧瑤灣及其他在薄扶林區住宅的業主立案法團及居民作諮詢，沒了解居民意見。碧瑤灣的居民在諮詢截止日期前不到 10 天才經一位前任區議員通知這事件，港大及南區區議會完全沒有進行事前諮詢，漠視民意及對居民的影響。

## 7. 削弱斜坡穩定性

多年前，碧瑤灣旁的斜坡曾發生致命山泥傾瀉事故。此大規模的施工可能會大大削弱邊坡的穩定性，恐怕或有危及居民的生命安全的危機。

## 結論

薄扶林區居民並不反對政府及國家大力推動創科及科研的計劃，但港大提出一個不適合大型發展的綠化帶斜坡作為創新中心的選址，明顯是一個錯誤的選擇。

姓名: 梁香媛 (需填上香港身份證/護照所在的全名)

香港身份證/護照號碼: [REDACTED] (英文字母及首 3 個數字)

日期: 5-17-2024

電郵地址: [REDACTED]

通訊地址: [REDACTED]



## 反對在薄扶林興建港大國際创新中心

本人反對城規會批准修改薄扶林分區計劃大綱核准圖編號: No. S/H10/22，理由如下:

### 1. 選址不當

位於靠近住宅區的綠化帶位置，包括：碧瑤灣和附近的其他屋苑，例如嘉林閣和沙宣道之住宅物業。完工後，碧瑤灣的許多居民將直接面對上層建築或一箭之遙的車輛通道。這些設施，如氮氣罐和實驗室在運作時可能對附近居民造成潛在危險。

鑑於創新思維上、中、下游互動的重要性，國際创新中心應設在新田科技城，以符合香港的最佳利益，這才對是一個明確且更好的選擇。

### 2. 成本極高

此位於陡峭的植被斜坡，如此大規模及艱巨的場地平整工程將耗資龐大，由納稅人承擔不必要支出。其他位置的價格可能會更具經濟效益。

現時此位置無異是採取一條更加艱難和漫長的道路來推進該項目，無助於香港科技事業的快速發展。

### 3. 規模龐大並大量砍伐樹木

國際创新中心規模龐大，擬從沙宣道至碧瑤灣跨距超過大約 500 米，需要砍伐約 2000 棵樹，這將嚴重降低這片優美土地的現有景觀和生態價值，亦令大量雀鳥、蝴蝶及其他生物失去棲息地，嚴重破壞大自然生態，亦不符合政府減炭的目標。

### 4. 施工期間嚴重擾民

在工程建設期間，此住宅區域之住戶將會面對嚴重噪音、灰塵滋擾、大型建築機器、泥頭車等大型車輛等或引至交通擠塞等難以忍受之情況。此外，建設工作將持續多久仍是未知數，在港大簡介會中，港大代表亦未能答覆何時完工的問題。

另外，鄰近地方亦會有多項建築工程，例如港大校園活化工程、華富村重建計劃、數碼港擴展計劃、瑪麗醫院重建工程等，本區路面交通需求極大，預計交通擠塞將會日益惡化。如有緊急事故如水災、火警，緊急救援車輛將無法儘快到達。

### 5. 車流量大幅增加

預計域多利道及薄扶林道在施工期間，將會出現嚴重交通堵塞，而且必然會伸延至落成之後。此區域沒有任何港鐵設施，住戶及建築工人及將來落成後之科研及工作人員只能依賴駕車及公共交通工具進出，故薄扶林區再次面臨每天都交通嚴重阻塞的境況。

此外，根據香港大學估算，預計未來將有約 15,000 人使用國際创新中心。即使不是這些人全部都會使用公共交通，但可以肯定的是，這將大大增加目前已呈現不足的交通負荷。

## 6. 缺乏事先適當的諮詢

港大未有按照其向城規會之承諾，必須進行事前諮詢，並沒有直接接觸碧瑤灣及其他在薄扶林區住宅的業主立案法團及居民作諮詢，沒了解居民意見。碧瑤灣的居民在諮詢截止日期前不到 10 天才經一位前任區議員通知這事件，港大及南區區議會完全沒有進行事前諮詢，漠視民意及對居民的影響。

## 7. 削弱斜坡穩定性

多年前，碧瑤灣旁的斜坡曾發生致命山泥傾瀉事故。此大規模的施工可能會大大削弱邊坡的穩定性，恐怕或有危及居民的生命安全的危機。

## 結論

薄扶林區居民並不反對政府及國家大力推動創科及科研的計劃，但港大提出一個不適合作大型發展的綠化帶斜坡作為創新中心的選址，明顯是一個錯誤的選擇。

姓名: Chau Tsz Kin Anthony (需填上香港身份證/護照所在的全名)

香港身份證/護照號碼: [REDACTED] (英文字母及首 3 個數字)

日期: 17/5/24

電郵地址: [REDACTED]

通訊地址: [REDACTED]





## 反對在薄扶林興建港大國際创新中心

本人反對城規會批准修改薄扶林分區計劃大綱核准圖編號: No. S/H10/22，理由如下:

### 1. 選址不當

位於靠近住宅區的綠化帶位置，包括：碧瑤灣和附近的其他屋苑，例如嘉林閣和沙宣道之住宅物業。完工後，碧瑤灣的許多居民將直接面對上層建築或一箭之遙的車輛通道。這些設施，如氮氣罐和實驗室在運作時可能對附近居民造成潛在危險。

鑑於創新思維上、中、下游互動的重要性，國際创新中心應設在新田科技城，以符合香港的最佳利益，這才對是一個明確且更好的選擇。

### 2. 成本極高

此位於陡峭的植被斜坡，如此大規模及艱巨的場地平整工程將耗資龐大，由納稅人承擔不必要支出。其他位置的價格可能會更具經濟效益。

現時此位置無異是採取一條更加艱難和漫長的道路來推進該項目，無助於香港科技事業的快速發展。

### 3. 規模龐大並大量砍伐樹木

國際创新中心規模龐大，擬從沙宣道至碧瑤灣跨距超過大約 500 米，需要砍伐約 2000 棵樹，這將嚴重降低這片優美土地的現有景觀和生態價值，亦令大量雀鳥、蝴蝶及其他生物失去棲息地，嚴重破壞大自然生態，亦不符合政府減炭的目標。

### 4. 施工期間嚴重擾民

在工程建設期間，此住宅區域之住戶將會面對嚴重噪音、灰塵滋擾、大型建築機器、泥頭車等大型車輛等或引至交通擠塞等難以忍受之情況。此外，建設工作將持續多久仍是未知數，在港大簡介會中，港大代表亦未能答覆何時完工的問題。

另外，鄰近地方亦會有多項建築工程，例如港大校園活化工程、華富村重建計劃、數碼港擴展計劃、瑪麗醫院重建工程等，本區路面交通需求極大，預計交通擠塞將會日益惡化。如有緊急事故如水災、火警，緊急救援車輛將無法儘快到達。

### 5. 車流量大幅增加

預計域多利道及薄扶林道在施工期間，將會出現嚴重交通堵塞，而且必然會伸延至落成之後。此區域沒有任何港鐵設施，住戶及建築工人及將來落成後之科研及工作人員只能依賴駕車及公共交通工具進出，故薄扶林區再次面臨每天都交通嚴重阻塞的境況。

此外，根據香港大學估算，預計未來將有約 15,000 人使用國際创新中心。即使不是這些人全部都會使用公共交通，但可以肯定的是，這將大大增加目前已呈現不足的交通負荷。

## 6. 缺乏事先適當的諮詢

港大未有按照其向城規會之承諾，必須進行事前諮詢，並沒有直接接觸碧瑤灣及其他在薄扶林區住宅的業主立案法團及居民作諮詢，沒了解居民意見。碧瑤灣的居民在諮詢截止日期前不到 10 天才經一位前任區議員通知這事件，港大及南區區議會完全沒有進行事前諮詢，漠視民意及對居民的影響。

## 7. 削弱斜坡穩定性

多年前，碧瑤灣旁的斜坡曾發生致命山泥傾瀉事故。此大規模的施工可能會大大削弱邊坡的穩定性，恐怕或有危及居民的生命安全的危機。

## 結論

薄扶林區居民並不反對政府及國家大力推動創科及科研的計劃，但港大提出一個不適合大型發展的綠化帶斜坡作為創新中心的選址，明顯是一個錯誤的選擇。

姓名: CHUANG, JAMES HO PIAO (需填上香港身份證/護照所在的全名)

香港身份證/護照號碼: [REDACTED] (英文字母及首 3 個數字)

日期: MAY 17, 2024

電郵地址: [REDACTED]

通訊地址: [REDACTED]



## 反對在薄扶林興建港大國際创新中心

本人反對城規會批准修改薄扶林分區計劃大綱核准圖編號: No. S/H10/22，理由如下:

### 1. 選址不當

位於靠近住宅區的綠化帶位置，包括：碧瑤灣和附近的其他屋苑，例如嘉林閣和沙宣道之住宅物業。完工後，碧瑤灣的許多居民將直接面對上層建築或一箭之遙的車輛通道。這些設施，如氮氣罐和實驗室在運作時可能對附近居民造成潛在危險。

鑑於創新思維上、中、下游互動的重要性，國際创新中心應設在新田科技城，以符合香港的最佳利益，這才對是一個明確且更好的選擇。

### 2、成本極高

此位於陡峭的植被斜坡，如此大規模及艱巨的場地平整工程將耗資龐大，由納稅人承擔不必要支出。其他位置的價格可能會更具經濟效益。

現時此位置無異是採取一條更加艱難和漫長的道路來推進該項目，無助於香港科技事業的快速發展。

### 3. 規模龐大並大量砍伐樹木

國際创新中心規模龐大，擬從沙宣道至碧瑤灣跨距超過大約 500 米，需要砍伐約 2000 棵樹，這將嚴重降低這片優美土地的現有景觀和生態價值，亦令大量雀鳥、蝴蝶及其他生物失去棲息地，嚴重破壞大自然生態，亦不符合政府減炭的目標。

### 4. 施工期間嚴重擾民

在工程建設期間，此住宅區域之住戶將會面對嚴重噪音、灰塵滋擾、大型建築機器、泥頭車等大型車輛等或引至交通擠塞等難以忍受之情況。此外，建設工作將持續多久仍是未知數，在港大簡介會中，港大代表亦未能答覆何時完工的問題。

另外，鄰近地方亦會有多項建築工程，例如港大校園活化工程、華富村重建計劃、數碼港擴展計劃、瑪麗醫院重建工程等，本區路面交通需求極大，預計交通擠塞將會日益惡化。如有緊急事故如水災、火警，緊急救援車輛將無法儘快到達。

### 5.車流量大幅增加

預計域多利道及薄扶林道在施工期間，將會出現嚴重交通堵塞，而且必然會伸延至落成之後。此區域沒有任何港鐵設施，住戶及建築工人及將來落成後之科研及工作人員只能依賴駕車及公共交通工具進出，故薄扶林區再次面臨每天都交通嚴重阻塞的境況。

此外，根據香港大學估算，預計未來將有約 15,000 人使用國際创新中心。即使不是這些人全部都會使用公共交通，但可以肯定的是，這將大大增加目前已呈現不足的交通負荷。

## 6. 缺乏事先適當的諮詢

港大未有按照其向城規會之承諾，必須進行事前諮詢，並沒有直接接觸碧瑤灣及其他在薄扶林區住宅的業主立案法團及居民作諮詢，沒了解居民意見。碧瑤灣的居民在諮詢截止日期前不到 10 天才經一位前任區議員通知這事件，港大及南區區議會完全沒有進行事前諮詢，漠視民意及對居民的影響。

## 7. 削弱斜坡穩定性

多年前，碧瑤灣旁的斜坡曾發生致命山泥傾瀉事故。此大規模的施工可能會大大削弱邊坡的穩定性，恐怕或有危及居民的生命安全的危機。

## 結論

薄扶林區居民並不反對政府及國家大力推動創科及科研的計劃，但港大提出一個不適合作大型發展的綠化帶斜坡作為創新中心的選址，明顯是一個錯誤的選擇。

姓名: 李嘉碧 (需填上香港身份證/護照所在的全名)

香港身份證/護照號碼: [REDACTED] (英文字母及首 3 個數字)

日期: 18/5/2024

電郵地址: [REDACTED]

通訊地址: [REDACTED]



## 反對在薄扶林興建港大國際创新中心

本人反對城規會批准修改薄扶林分區計劃大綱核准圖編號: No. S/H10/22，理由如下:

### 1. 選址不當

位於靠近住宅區的綠化帶位置，包括：碧瑤灣和附近的其他屋苑，例如嘉林閣和沙宣道之住宅物業。完工後，碧瑤灣的許多居民將直接面對上層建築或一箭之遙的車輛通道。這些設施，如氮氣罐和實驗室在運作時可能對附近居民造成潛在危險。

鑑於創新思維上、中、下游互動的重要性，國際创新中心應設在新田科技城，以符合香港的最佳利益，這才對是一個明確且更好的選擇。

### 2. 成本極高

此位於陡峭的植被斜坡，如此大規模及艱巨的場地平整工程將耗資龐大，由納稅人承擔不必要支出。其他位置的價格可能會更具經濟效益。

現時此位置無異是採取一條更加艱難和漫長的道路來推進該項目，無助於香港科技事業的快速發展。

### 3. 規模龐大並大量砍伐樹木

國際创新中心規模龐大，擬從沙宣道至碧瑤灣跨距超過大約 500 米，需要砍伐約 2000 棵樹，這將嚴重降低這片優美土地的現有景觀和生態價值，亦令大量雀鳥、蝴蝶及其他生物失去棲息地，嚴重破壞大自然生態，亦不符合政府減炭的目標。

### 4. 施工期間嚴重擾民

在工程建設期間，此住宅區域之住戶將會面對嚴重噪音、灰塵滋擾、大型建築機器、泥頭車等大型車輛等或引至交通擠塞等難以忍受之情況。此外，建設工作將持續多久仍是未知數，在港大簡介會中，港大代表亦未能答覆何時完工的問題。

另外，鄰近地方亦會有多項建築工程，例如港大校園活化工程、華富村重建計劃、數碼港擴展計劃、瑪麗醫院重建工程等，本區路面交通需求極大，預計交通擠塞將會日益惡化。如有緊急事故如水災、火警，緊急救援車輛將無法儘快到達。

### 5. 車流量大幅增加

預計域多利道及薄扶林道在施工期間，將會出現嚴重交通堵塞，而且必然會伸延至落成之後。此區域沒有任何港鐵設施，住戶及建築工人及將來落成後之科研及工作人員只能依賴駕車及公共交通工具進出，故薄扶林區再次面臨每天都交通嚴重阻塞的境況。

此外，根據香港大學估算，預計未來將有約 15,000 人使用國際创新中心。即使不是這些人全部都會使用公共交通，但可以肯定的是，這將大大增加目前已呈現不足的交通負荷。

## 6. 缺乏事先適當的諮詢

港大未有按照其向城規會之承諾，必須進行事前諮詢，並沒有直接接觸碧瑤灣及其他在薄扶林區住宅的業主立案法團及居民作諮詢，沒了解居民意見。碧瑤灣的居民在諮詢截止日期前不到 10 天才經一位前任區議員通知這事件，港大及南區區議會完全沒有進行事前諮詢，漠視民意及對居民的影響。

## 7. 削弱斜坡穩定性

多年前，碧瑤灣旁的斜坡曾發生致命山泥傾瀉事故。此大規模的施工可能會大大削弱邊坡的穩定性，恐怕或有危及居民的生命安全的危機。

## 結論

薄扶林區居民並不反對政府及國家大力推動創科及科研的計劃，但港大提出一個不適合作大型發展的綠化帶斜坡作為創新中心的選址，明顯是一個錯誤的選擇。

姓名: CHAN, CHO KIT ANTHONY (需填上香港身份證/護照所在的全名)

香港身份證/護照號碼: [REDACTED] (英文字母及首 3 個數字)

日期: May 18, 2024

電郵地址: [REDACTED]

通訊地址: [REDACTED]



## 反對在薄扶林興建港大國際创新中心

Submission Number:  
TPB/R/S/H10/22- S1844

本人反對城規會批准修改薄扶林分區計劃大綱核准圖編號: No. S/H10/22，理由如下:

### 1. 選址不當

位於靠近住宅區的綠化帶位置，包括：碧瑤灣和附近的其他屋苑，例如嘉林閣和沙宣道之住宅物業。完工後，碧瑤灣的許多居民將直接面對上層建築或一箭之遙的車輛通道。這些設施，如氮氣罐和實驗室在運作時可能對附近居民造成潛在危險。

鑑於創新思維上、中、下游互動的重要性，國際创新中心應設在新田科技城，以符合香港的最佳利益，這才對是一個明確且更好的選擇。

### 2. 成本極高

此位於陡峭的植被斜坡，如此大規模及艱巨的場地平整工程將耗資龐大，由納稅人承擔不必要支出。其他位置的價格可能會更具經濟效益。

現時此位置無異是採取一條更加艱難和漫長的道路來推進該項目，無助於香港科技事業的快速發展。

### 3. 規模龐大並大量砍伐樹木

國際创新中心規模龐大，擬從沙宣道至碧瑤灣跨距超過大約 500 米，需要砍伐約 2000 棵樹，這將嚴重降低這片優美土地的現有景觀和生態價值，亦令大量雀鳥、蝴蝶及其他生物失去棲息地，嚴重破壞大自然生態，亦不符合政府減炭的目標。

### 4. 施工期間嚴重擾民

在工程建設期間，此住宅區域之住戶將會面對嚴重噪音、灰塵滋擾、大型建築機器、泥頭車等大型車輛等或引至交通擠塞等難以忍受之情況。此外，建設工作將持續多久仍是未知數，在港大簡介會中，港大代表亦未能答覆何時完工的問題。

另外，鄰近地方亦會有多項建築工程，例如港大校園活化工程、華富村重建計劃、數碼港擴展計劃、瑪麗醫院重建工程等，本區路面交通需求極大，預計交通擠塞將會日益惡化。如有緊急事故如水災、火警，緊急救援車輛將無法儘快到達。

### 5. 車流量大幅增加

預計域多利道及薄扶林道在施工期間，將會出現嚴重交通堵塞，而且必然會伸延至落成之後。此區域沒有任何港鐵設施，住戶及建築工人及將來落成後之科研及工作人員只能依賴駕車及公共交通工具進出，故薄扶林區再次面臨每天都交通嚴重阻塞的境況。

此外，根據香港大學估算，預計未來將有約 15,000 人使用國際创新中心。即使不是這些人全部都會使用公共交通，但可以肯定的是，這將大大增加目前已呈現不足的交通負荷。

## 6. 缺乏事先適當的諮詢

港大未有按照其向城規會之承諾，必須進行事前諮詢，並沒有直接接觸碧瑤灣及其他在薄扶林區住宅的業主立案法團及居民作諮詢，沒了解居民意見。碧瑤灣的居民在諮詢截止日期前不到 10 天才經一位前任區議員通知這事件，港大及南區區議會完全沒有進行事前諮詢，漠視民意及對居民的影響。

## 7. 削弱斜坡穩定性

多年前，碧瑤灣旁的斜坡曾發生致命山泥傾瀉事故。此大規模的施工可能會大大削弱邊坡的穩定性，恐怕或有危及居民的生命安全的危機。

## 結論

薄扶林區居民並不反對政府及國家大力推動創科及科研的計劃，但港大提出一個不適合作大型發展的綠化帶斜坡作為創新中心的選址，明顯是一個錯誤的選擇。

姓名: 劉永康 (需填上香港身份證/護照所在的全名)

香港身份證/護照號碼: [REDACTED] (英文字母及首 3 個數字)

日期: 2024年5月18日

電郵地址: [REDACTED]

通訊地址: [REDACTED]





## 反對在薄扶林興建港大國際创新中心

本人反對城規會批准修改薄扶林分區計劃大綱核准圖編號: No. S/H10/22，理由如下:

### 1. 選址不當

位於靠近住宅區的綠化帶位置，包括：碧瑤灣和附近的其他屋苑，例如嘉林閣和沙宣道之住宅物業。完工後，碧瑤灣的許多居民將直接面對上層建築或一箭之遙的車輛通道。這些設施，如氦氣罐和實驗室在運作時可能對附近居民造成潛在危險。

鑑於創新思維上、中、下游互動的重要性，國際创新中心應設在新田科技城，以符合香港的最佳利益，這才對是一個明確且更好的選擇。

### 2. 成本極高

此位於陡峭的植被斜坡，如此大規模及艱巨的場地平整工程將耗資龐大，由納稅人承擔不必要支出。其他位置的價格可能會更具經濟效益。

現時此位置無異是採取一條更加艱難和漫長的道路來推進該項目，無助於香港科技事業的快速發展。

### 3. 規模龐大並大量砍伐樹木

國際创新中心規模龐大，擬從沙宣道至碧瑤灣跨距超過大約 500 米，需要砍伐約 2000 棵樹，這將嚴重降低這片優美土地的現有景觀和生態價值，亦令大量雀鳥、蝴蝶及其他生物失去棲息地，嚴重破壞大自然生態，亦不符合政府減炭的目標。

### 4. 施工期間嚴重擾民

在工程建設期間，此住宅區域之住戶將會面對嚴重噪音、灰塵滋擾、大型建築機器、泥頭車等大型車輛等或引至交通擠塞等難以忍受之情況。此外，建設工作將持續多久仍是未知數，在港大簡介會中，港大代表亦未能答覆何時完工的問題。

另外，鄰近地方亦會有多項建築工程，例如港大校園活化工程、華富村重建計劃、數碼港擴展計劃、瑪麗醫院重建工程等，本區路面交通需求極大，預計交通擠塞將會日益惡化。如有緊急事故如水災、火警，緊急救援車輛將無法儘快到達。

### 5. 車流量大幅增加

預計域多利道及薄扶林道在施工期間，將會出現嚴重交通堵塞，而且必然會伸延至落成之後。此區域沒有任何港鐵設施，住戶及建築工人及將來落成後之科研及工作人員只能依賴駕車及公共交通工具進出，故薄扶林區再次面臨每天都交通嚴重阻塞的境況。

此外，根據香港大學估算，預計未來將有約 15,000 人使用國際创新中心。即使不是這些人全部都會使用公共交通，但可以肯定的是，這將大大增加目前已呈現不足的交通負荷。

## 6. 缺乏事先適當的諮詢

港大未有按照其向城規會之承諾，必須進行事前諮詢，並沒有直接接觸碧瑤灣及其他在薄扶林區住宅的業主立案法團及居民作諮詢，沒了解居民意見。碧瑤灣的居民在諮詢截止日期前不到 10 天才經一位前任區議員通知這事件，港大及南區區議會完全沒有進行事前諮詢，漠視民意及對居民的影響。

## 7. 削弱斜坡穩定性

多年前，碧瑤灣旁的斜坡曾發生致命山泥傾瀉事故。此大規模的施工可能會大大削弱邊坡的穩定性，恐怕或有危及居民的生命安全的危機。

## 結論

薄扶林區居民並不反對政府及國家大力推動創科及科研的計劃，但港大提出一個不適合作大型發展的綠化帶斜坡作為創新中心的選址，明顯是一個錯誤的選擇。

姓名: 梁傑婷 (需填上香港身份證/護照所在的全名)

香港身份證/護照號碼: [REDACTED] (英文字母及首 3 個數字)

日期: 18/5/2024

電郵地址: [REDACTED]  
通訊地址: [REDACTED]



## 反對在薄扶林興建港大國際创新中心

本人反對城規會批准修改薄扶林分區計劃大綱核准圖編號: No. S/H10/22，理由如下:

### 1. 選址不當

位於靠近住宅區的綠化帶位置，包括：碧瑤灣和附近的其他屋苑，例如嘉林閣和沙宣道之住宅物業。完工後，碧瑤灣的許多居民將直接面對上層建築或一箭之遙的車輛通道。這些設施，如氮氣罐和實驗室在運作時可能對附近居民造成潛在危險。

鑑於創新思維上、中、下游互動的重要性，國際创新中心應設在新田科技城，以符合香港的最佳利益，這才對是一個明確且更好的選擇。

### 2. 成本極高

此位於陡峭的植被斜坡，如此大規模及艱巨的場地平整工程將耗資龐大，由納稅人承擔不必要支出。其他位置的價格可能會更具經濟效益。

現時此位置無異是採取一條更加艱難和漫長的道路來推進該項目，無助於香港科技事業的快速發展。

### 3. 規模龐大並大量砍伐樹木

國際创新中心規模龐大，擬從沙宣道至碧瑤灣跨距超過大約 500 米，需要砍伐約 2000 棵樹，這將嚴重降低這片優美土地的現有景觀和生態價值，亦令大量雀鳥、蝴蝶及其他生物失去棲息地，嚴重破壞大自然生態，亦不符合政府減炭的目標。

### 4. 施工期間嚴重擾民

在工程建設期間，此住宅區域之住戶將會面對嚴重噪音、灰塵滋擾、大型建築機器、泥頭車等大型車輛等或引至交通擠塞等難以忍受之情況。此外，建設工作將持續多久仍是未知數，在港大簡介會中，港大代表亦未能答覆何時完工的問題。

另外，鄰近地方亦會有多項建築工程，例如港大校園活化工程、華富村重建計劃、數碼港擴展計劃、瑪麗醫院重建工程等，本區路面交通需求極大，預計交通擠塞將會日益惡化。如有緊急事故如水災、火警，緊急救援車輛將無法儘快到達。

### 5. 車流量大幅增加

預計域多利道及薄扶林道在施工期間，將會出現嚴重交通堵塞，而且必然會伸延至落成之後。此區域沒有任何港鐵設施，住戶及建築工人及將來落成後之科研及工作人員只能依賴駕車及公共交通工具進出，故薄扶林區再次面臨每天都交通嚴重阻塞的境況。

此外，根據香港大學估算，預計未來將有約 15,000 人使用國際创新中心。即使不是這些人全部都會使用公共交通，但可以肯定的是，這將大大增加目前已呈現不足的交通負荷。

## 6. 缺乏事先適當的諮詢

港大未有按照其向城規會之承諾，必須進行事前諮詢，並沒有直接接觸碧瑤灣及其他在薄扶林區住宅的業主立案法團及居民作諮詢，沒了解居民意見。碧瑤灣的居民在諮詢截止日期前不到 10 天才經一位前任區議員通知這事件，港大及南區區議會完全沒有進行事前諮詢，漠視民意及對居民的影響。

## 7. 削弱斜坡穩定性

多年前，碧瑤灣旁的斜坡曾發生致命山泥傾瀉事故。此大規模的施工可能會大大削弱邊坡的穩定性，恐怕或有危及居民的生命安全的危機。

## 結論

薄扶林區居民並不反對政府及國家大力推動創科及科研的計劃，但港大提出一個不適合作大型發展的綠化帶斜坡作為創新中心的選址，明顯是一個錯誤的選擇。

姓名: 岑偉昌 (需填上香港身份證/護照所在的全名)

香港身份證/護照號碼: [REDACTED] (英文字母及首 3 個數字)

日期: 18/5/2024

電郵地址: [REDACTED]

通訊地址: [REDACTED]



## 反對在薄扶林興建港大國際创新中心

本人反對城規會批准修改薄扶林分區計劃大綱核准圖編號: No. S/H10/22，理由如下:

### 1. 選址不當

位於靠近住宅區的綠化帶位置，包括：碧瑤灣和附近的其他屋苑，例如嘉林閣和沙宣道之住宅物業。完工後，碧瑤灣的許多居民將直接面對上層建築或一箭之遙的車輛通道。這些設施，如氮氣罐和實驗室在運作時可能對附近居民造成潛在危險。

鑑於創新思維上、中、下游互動的重要性，國際创新中心應設在新田科技城，以符合香港的最佳利益，這才對是一個明確且更好的選擇。

### 2. 成本極高

此位於陡峭的植被斜坡，如此大規模及艱巨的場地平整工程將耗資龐大，由納稅人承擔不必要支出。其他位置的價格可能會更具經濟效益。

現時此位置無異是採取一條更加艱難和漫長的道路來推進該項目，無助於香港科技事業的快速發展。

### 3. 規模龐大並大量砍伐樹木

國際创新中心規模龐大，擬從沙宣道至碧瑤灣跨距超過大約 500 米，需要砍伐約 2000 棵樹，這將嚴重降低這片優美土地的現有景觀和生態價值，亦令大量雀鳥、蝴蝶及其他生物失去棲息地，嚴重破壞大自然生態，亦不符合政府減炭的目標。

### 4. 施工期間嚴重擾民

在工程建設期間，此住宅區域之住戶將會面對嚴重噪音、灰塵滋擾、大型建築機器、泥頭車等大型車輛等或引至交通擠塞等難以忍受之情況。此外，建設工作將持續多久仍是未知數，在港大簡介會中，港大代表亦未能答覆何時完工的問題。

另外，鄰近地方亦會有多項建築工程，例如港大校園活化工程、華富村重建計劃、數碼港擴展計劃、瑪麗醫院重建工程等，本區路面交通需求極大，預計交通擠塞將會日益惡化。如有緊急事故如水災、火警，緊急救援車輛將無法儘快到達。

### 5. 車流量大幅增加

預計域多利道及薄扶林道在施工期間，將會出現嚴重交通堵塞，而且必然會伸延至落成之後。此區域沒有任何港鐵設施，住戶及建築工人及將來落成後之科研及工作人員只能依賴駕車及公共交通工具進出，故薄扶林區再次面臨每天都交通嚴重阻塞的境況。

此外，根據香港大學估算，預計未來將有約 15,000 人使用國際创新中心。即使不是這些人全部都會使用公共交通，但可以肯定的是，這將大大增加目前已呈現不足的交通負荷。

## 6. 缺乏事先適當的諮詢

港大未有按照其向城規會之承諾，必須進行事前諮詢，並沒有直接接觸碧瑤灣及其他在薄扶林區住宅的業主立案法團及居民作諮詢，沒了解居民意見。碧瑤灣的居民在諮詢截止日期前不到 10 天才經一位前任區議員通知這事件，港大及南區區議會完全沒有進行事前諮詢，漠視民意及對居民的影響。

## 7. 削弱斜坡穩定性

多年前，碧瑤灣旁的斜坡曾發生致命山泥傾瀉事故。此大規模的施工可能會大大削弱邊坡的穩定性，恐怕或有危及居民的生命安全的危機。

## 結論

薄扶林區居民並不反對政府及國家大力推動創科及科研的計劃，但港大提出一個不適合作大型發展的綠化帶斜坡作為創新中心的選址，明顯是一個錯誤的選擇。

姓名: CHAN HOI YAN (需填上香港身份證/護照所在的全名)

香港身份證/護照號碼: [REDACTED] (英文字母及首 3 個數字)

日期: 18 MAY 2024

電郵地址:

通訊地址:



## 反對在薄扶林興建港大國際创新中心

本人反對城規會批准修改薄扶林分區計劃大綱核准圖編號: No. S/H10/22，理由如下:

### 1. 選址不當

位於靠近住宅區的綠化帶位置，包括：碧瑤灣和附近的其他屋苑，例如嘉林閣和沙宣道之住宅物業。完工後，碧瑤灣的許多居民將直接面對上層建築或一箭之遙的車輛通道。這些設施，如氮氣罐和實驗室在運作時可能對附近居民造成潛在危險。

鑑於創新思維上、中、下游互動的重要性，國際创新中心應設在新田科技城，以符合香港的最佳利益，這才對是一個明確且更好的選擇。

### 2. 成本極高

此位於陡峭的植被斜坡，如此大規模及艱巨的場地平整工程將耗資龐大，由納稅人承擔不必要支出。其他位置的價格可能會更具經濟效益。

現時此位置無異是採取一條更加艱難和漫長的道路來推進該項目，無助於香港科技事業的快速發展。

### 3. 規模龐大並大量砍伐樹木

國際创新中心規模龐大，擬從沙宣道至碧瑤灣跨距超過大約 500 米，需要砍伐約 2000 棵樹，這將嚴重降低這片優美土地的現有景觀和生態價值，亦令大量雀鳥、蝴蝶及其他生物失去棲息地，嚴重破壞大自然生態，亦不符合政府減炭的目標。

### 4. 施工期間嚴重擾民

在工程建設期間，此住宅區域之住戶將會面對嚴重噪音、灰塵滋擾、大型建築機器、泥頭車等大型車輛等或引至交通擠塞等難以忍受之情況。此外，建設工作將持續多久仍是未知數，在港大簡介會中，港大代表亦未能答覆何時完工的問題。

另外，鄰近地方亦會有多項建築工程，例如港大校園活化工程、華富村重建計劃、數碼港擴展計劃、瑪麗醫院重建工程等，本區路面交通需求極大，預計交通擠塞將會日益惡化。如有緊急事故如水災、火警，緊急救援車輛將無法儘快到達。

### 5. 車流量大幅增加

預計域多利道及薄扶林道在施工期間，將會出現嚴重交通堵塞，而且必然會伸延至落成之後。此區域沒有任何港鐵設施，住戶及建築工人及將來落成後之科研及工作人員只能依賴駕車及公共交通工具進出，故薄扶林區再次面臨每天都交通嚴重阻塞的境況。

此外，根據香港大學估算，預計未來將有約 15,000 人使用國際创新中心。即使不是這些人全部都會使用公共交通，但可以肯定的是，這將大大增加目前已呈現不足的交通負荷。

## 6. 缺乏事先適當的諮詢

港大未有按照其向城規會之承諾，必須進行事前諮詢，並沒有直接接觸碧瑤灣及其他在薄扶林區住宅的業主立案法團及居民作諮詢，沒了解居民意見。碧瑤灣的居民在諮詢截止日期前不到 10 天才經一位前任區議員通知這事件，港大及南區區議會完全沒有進行事前諮詢，漠視民意及對居民的影響。

## 7. 削弱斜坡穩定性

多年前，碧瑤灣旁的斜坡曾發生致命山泥傾瀉事故。此大規模的施工可能會大大削弱邊坡的穩定性，恐怕或有危及居民的生命安全的危機。

## 結論

薄扶林區居民並不反對政府及國家大力推動創科及科研的計劃，但港大提出一個不適合作大型發展的綠化帶斜坡作為創新中心的選址，明顯是一個錯誤的選擇。

姓名: Lee Wing yee (需填上香港身份證/護照所在的全名)

香港身份證/護照號碼: [REDACTED] (英文字母及首 3 個數字)

日期: 18/5/2024

電郵地址: [REDACTED]

通訊地址: [REDACTED]





## 反對在薄扶林興建港大國際创新中心

本人反對城規會批准修改薄扶林分區計劃大綱核准圖編號: No. S/H10/22，理由如下:

### 1. 選址不當

位於靠近住宅區的綠化帶位置，包括：碧瑤灣和附近的其他屋苑，例如嘉林閣和沙宣道之住宅物業。完工後，碧瑤灣的許多居民將直接面對上層建築或一箭之遙的車輛通道。這些設施，如氮氣罐和實驗室在運作時可能對附近居民造成潛在危險。

鑑於創新思維上、中、下游互動的重要性，國際创新中心應設在新田科技城，以符合香港的最佳利益，這才對是一個明確且更好的選擇。

### 2. 成本極高

此位於陡峭的植被斜坡，如此大規模及艱巨的場地平整工程將耗資龐大，由納稅人承擔不必要支出。其他位置的價格可能會更具經濟效益。

現時此位置無異是採取一條更加艱難和漫長的道路來推進該項目，無助於香港科技事業的快速發展。

### 3. 規模龐大並大量砍伐樹木

國際创新中心規模龐大，擬從沙宣道至碧瑤灣跨距超過大約 500 米，需要砍伐約 2000 棵樹，這將嚴重降低這片優美土地的現有景觀和生態價值，亦令大量雀鳥、蝴蝶及其他生物失去棲息地，嚴重破壞大自然生態，亦不符合政府減炭的目標。

### 4. 施工期間嚴重擾民

在工程建設期間，此住宅區域之住戶將會面對嚴重噪音、灰塵滋擾、大型建築機器、泥頭車等大型車輛等或引至交通擠塞等難以忍受之情況。此外，建設工作將持續多久仍是未知數，在港大簡介會中，港大代表亦未能答覆何時完工的問題。

另外，鄰近地方亦會有多項建築工程，例如港大校園活化工程、華富村重建計劃、數碼港擴展計劃、瑪麗醫院重建工程等，本區路面交通需求極大，預計交通擠塞將會日益惡化。如有緊急事故如水災、火警，緊急救援車輛將無法儘快到達。

### 5. 車流量大幅增加

預計域多利道及薄扶林道在施工期間，將會出現嚴重交通堵塞，而且必然會伸延至落成之後。此區域沒有任何港鐵設施，住戶及建築工人及將來落成後之科研及工作人員只能依賴駕車及公共交通工具進出，故薄扶林區再次面臨每天都交通嚴重阻塞的境況。

此外，根據香港大學估算，預計未來將有約 15,000 人使用國際创新中心。即使不是這些人全部都會使用公共交通，但可以肯定的是，這將大大增加目前已呈現不足的交通負荷。

## 6. 缺乏事先適當的諮詢

港大未有按照其向城規會之承諾，必須進行事前諮詢，並沒有直接接觸碧瑤灣及在薄扶林區住宅的業主立案法團及居民作諮詢，沒了解居民意見。碧瑤灣的居民在諮詢截止日期前不到 10 天才經一位前任區議員通知這事件，港大及南區區議會完全沒有進行事前諮詢，漠視民意及對居民的影響。

## 7. 削弱斜坡穩定性

多年前，碧瑤灣旁的斜坡曾發生致命山泥傾瀉事故。此大規模的施工可能會大大削弱邊坡的穩定性，恐怕或有危及居民的生命安全的危機。

## 結論

薄扶林區居民並不反對政府及國家大力推動創科及科研的計劃，但港大提出一個不適合作大型發展的綠化帶斜坡作為創新中心的選址，明顯是一個錯誤的選擇。

姓名:                     Huy Man Yick                     (需填上香港身份證/護照所在的全名)

香港身份證/護照號碼:                     [REDACTED]                     (英文字母及首 3 個數字)

日期:                     18/5/2024                    

電郵地址:                     [REDACTED]                    

通訊地址:                     [REDACTED]                    



## 反對在薄扶林興建港大國際创新中心

本人反對城規會批准修改薄扶林分區計劃大綱核准圖編號: No. S/H10/22，理由如下:

### 1. 選址不當

位於靠近住宅區的綠化帶位置，包括：碧瑤灣和附近的其他屋苑，例如嘉林閣和沙宣道之住宅物業。完工後，碧瑤灣的許多居民將直接面對上層建築或一箭之遙的車輛通道。這些設施，如氮氣罐和實驗室在運作時可能對附近居民造成潛在危險。

鑑於創新思維上、中、下游互動的重要性，國際创新中心應設在新田科技城，以符合香港的最佳利益，這才對是一個明確且更好的選擇。

### 2. 成本極高

此位於陡峭的植被斜坡，如此大規模及艱巨的場地平整工程將耗資龐大，由納稅人承擔不必要支出。其他位置的價格可能會更具經濟效益。

現時此位置無異是採取一條更加艱難和漫長的道路來推進該項目，無助於香港科技事業的快速發展。

### 3. 規模龐大並大量砍伐樹木

國際创新中心規模龐大，擬從沙宣道至碧瑤灣跨距超過大約 500 米，需要砍伐約 2000 棵樹，這將嚴重降低這片優美土地的現有景觀和生態價值，亦令大量雀鳥、蝴蝶及其他生物失去棲息地，嚴重破壞大自然生態，亦不符合政府減炭的目標。

### 4. 施工期間嚴重擾民

在工程建設期間，此住宅區域之住戶將會面對嚴重噪音、灰塵滋擾、大型建築機器、泥頭車等大型車輛等或引至交通擠塞等難以忍受之情況。此外，建設工作將持續多久仍是未知數，在港大簡介會中，港大代表亦未能答覆何時完工的問題。

另外，鄰近地方亦會有多項建築工程，例如港大校園活化工程、華富村重建計劃、數碼港擴展計劃、瑪麗醫院重建工程等，本區路面交通需求極大，預計交通擠塞將會日益惡化。如有緊急事故如水災、火警，緊急救援車輛將無法儘快到達。

### 5. 車流量大幅增加

預計域多利道及薄扶林道在施工期間，將會出現嚴重交通堵塞，而且必然會伸延至落成之後。此區域沒有任何港鐵設施，住戶及建築工人及將來落成後之科研及工作人員只能依賴駕車及公共交通工具進出，故薄扶林區再次面臨每天都交通嚴重阻塞的境況。

此外，根據香港大學估算，預計未來將有約 15,000 人使用國際创新中心。即使不是這些人全部都會使用公共交通，但可以肯定的是，這將大大增加目前已呈現不足的交通負荷。

## 6. 缺乏事先適當的諮詢

港大未有按照其向城規會之承諾，必須進行事前諮詢，並沒有直接接觸碧瑤灣及其他在薄扶林區住宅的業主立案法團及居民作諮詢，沒了解居民意見。碧瑤灣的居民在諮詢截止日期前不到 10 天才經一位前任區議員通知這事件，港大及南區區議會完全沒有進行事前諮詢，漠視民意及對居民的影響。

## 7. 削弱斜坡穩定性

多年前，碧瑤灣旁的斜坡曾發生致命山泥傾瀉事故。此大規模的施工可能會大大削弱邊坡的穩定性，恐怕或有危及居民的生命安全的危機。

## 結論

薄扶林區居民並不反對政府及國家大力推動創科及科研的計劃，但港大提出一個不適合作大型發展的綠化帶斜坡作為創新中心的選址，明顯是一個錯誤的選擇。

姓名:                     Hung Ho Nin                     (需填上香港身份證/護照所在的全名)

香港身份證/護照號碼:                     [REDACTED]                     (英文字母及首 3 個數字)

日期:                     18/5/2024                    

電郵地址:                     [REDACTED]                    

通訊地址:                     [REDACTED]                    



## 反對在薄扶林興建港大國際创新中心

本人反對城規會批准修改薄扶林分區計劃大綱核准圖編號: No. S/H10/22，理由如下:

### 1. 選址不當

位於靠近住宅區的綠化帶位置，包括：碧瑤灣和附近的其他屋苑，例如嘉林閣和沙宣道之住宅物業。完工後，碧瑤灣的許多居民將直接面對上層建築或一箭之遙的車輛通道。這些設施，如氮氣罐和實驗室在運作時可能對附近居民造成潛在危險。

鑑於創新思維上、中、下游互動的重要性，國際创新中心應設在新田科技城，以符合香港的最佳利益，這才對是一個明確且更好的選擇。

### 2. 成本極高

此位於陡峭的植被斜坡，如此大規模及艱巨的場地平整工程將耗資龐大，由納稅人承擔不必要支出。其他位置的價格可能會更具經濟效益。

現時此位置無異是採取一條更加艱難和漫長的道路來推進該項目，無助於香港科技事業的快速發展。

### 3. 規模龐大並大量砍伐樹木

國際创新中心規模龐大，擬從沙宣道至碧瑤灣跨距超過大約 500 米，需要砍伐約 2000 棵樹，這將嚴重降低這片優美土地的現有景觀和生態價值，亦令大量雀鳥、蝴蝶及其他生物失去棲息地，嚴重破壞大自然生態，亦不符合政府減炭的目標。

### 4. 施工期間嚴重擾民

在工程建設期間，此住宅區域之住戶將會面對嚴重噪音、灰塵滋擾、大型建築機器、泥頭車等大型車輛等或引至交通擠塞等難以忍受之情況。此外，建設工作將持續多久仍是未知數，在港大簡介會中，港大代表亦未能答覆何時完工的問題。

另外，鄰近地方亦會有多項建築工程，例如港大校園活化工程、華富村重建計劃、數碼港擴展計劃、瑪麗醫院重建工程等，本區路面交通需求極大，預計交通擠塞將會日益惡化。如有緊急事故如水災、火警，緊急救援車輛將無法儘快到達。

### 5. 車流量大幅增加

預計域多利道及薄扶林道在施工期間，將會出現嚴重交通堵塞，而且必然會伸延至落成之後。此區域沒有任何港鐵設施，住戶及建築工人及將來落成後之科研及工作人員只能依賴駕車及公共交通工具進出，故薄扶林區再次面臨每天都交通嚴重阻塞的境況。

此外，根據香港大學估算，預計未來將有約 15,000 人使用國際创新中心。即使不是這些人全部都會使用公共交通，但可以肯定的是，這將大大增加目前已呈現不足的交通負荷。

## 6. 缺乏事先適當的諮詢

港大未有按照其向城規會之承諾，必須進行事前諮詢，並沒有直接接觸碧瑤灣及其他在薄扶林區住宅的業主立案法團及居民作諮詢，沒了解居民意見。碧瑤灣的居民在諮詢截止日期前不到 10 天才經一位前任區議員通知這事件，港大及南區區議會完全沒有進行事前諮詢，漠視民意及對居民的影響。

## 7. 削弱斜坡穩定性

多年前，碧瑤灣旁的斜坡曾發生致命山泥傾瀉事故。此大規模的施工可能會大大削弱邊坡的穩定性，恐怕或有危及居民的生命安全的危機。

## 結論

薄扶林區居民並不反對政府及國家大力推動創科及科研的計劃，但港大提出一個不適合作大型發展的綠化帶斜坡作為創新中心的選址，明顯是一個錯誤的選擇。

姓名: 余錫光 (需填上香港身份證/護照所在的全名)

香港身份證/護照號碼: [REDACTED] (英文字母及首 3 個數字)

日期: 19/may/2024

電郵地址:

通訊地址:



## 反對在薄扶林興建港大國際创新中心

本人反對城規會批准修改薄扶林分區計劃大綱核准圖編號: No. S/H10/22，理由如下:

### 1. 選址不當

位於靠近住宅區的綠化帶位置，包括：碧瑤灣和附近的其他屋苑，例如嘉林閣和沙宣道之住宅物業。完工後，碧瑤灣的許多居民將直接面對上層建築或一箭之遙的車輛通道。這些設施，如氮氣罐和實驗室在運作時可能對附近居民造成潛在危險。

鑑於創新思維上、中、下游互動的重要性，國際创新中心應設在新田科技城，以符合香港的最佳利益，這才對是一個明確且更好的選擇。

### 2. 成本極高

此位於陡峭的植被斜坡，如此大規模及艱巨的場地平整工程將耗資龐大，由納稅人承擔不必要支出。其他位置的價格可能會更具經濟效益。

現時此位置無異是採取一條更加艱難和漫長的道路來推進該項目，無助於香港科技事業的快速發展。

### 3. 規模龐大並大量砍伐樹木

國際创新中心規模龐大，擬從沙宣道至碧瑤灣跨距超過大約 500 米，需要砍伐約 2000 棵樹，這將嚴重降低這片優美土地的現有景觀和生態價值，亦令大量雀鳥、蝴蝶及其他生物失去棲息地，嚴重破壞大自然生態，亦不符合政府減炭的目標。

### 4. 施工期間嚴重擾民

在工程建設期間，此住宅區域之住戶將會面對嚴重噪音、灰塵滋擾、大型建築機器、泥頭車等大型車輛等或引至交通擠塞等難以忍受之情況。此外，建設工作將持續多久仍是未知數，在港大簡介會中，港大代表亦未能答覆何時完工的問題。

另外，鄰近地方亦會有多項建築工程，例如港大校園活化工程、華富村重建計劃、數碼港擴展計劃、瑪麗醫院重建工程等，本區路面交通需求極大，預計交通擠塞將會日益惡化。如有緊急事故如水災、火警，緊急救援車輛將無法儘快到達。

### 5. 車流量大幅增加

預計域多利道及薄扶林道在施工期間，將會出現嚴重交通堵塞，而且必然會伸延至落成之後。此區域沒有任何港鐵設施，住戶及建築工人及將來落成後之科研及工作人員只能依賴駕車及公共交通工具進出，故薄扶林區再次面臨每天都交通嚴重阻塞的境況。

此外，根據香港大學估算，預計未來將有約 15,000 人使用國際创新中心。即使不是這些人全部都會使用公共交通，但可以肯定的是，這將大大增加目前已呈現不足的交通負荷。

## 6. 缺乏事先適當的諮詢

港大未有按照其向城規會之承諾，必須進行事前諮詢，並沒有直接接觸碧瑤灣及其他在薄扶林區住宅的業主立案法團及居民作諮詢，沒了解居民意見。碧瑤灣的居民在諮詢截止日期前不到 10 天才經一位前任區議員通知這事件，港大及南區區議會完全沒有進行事前諮詢，漠視民意及對居民的影響。

## 7. 削弱斜坡穩定性

多年前，碧瑤灣旁的斜坡曾發生致命山泥傾瀉事故。此大規模的施工可能會大大削弱邊坡的穩定性，恐怕或有危及居民的生命安全的危機。

## 結論

薄扶林區居民並不反對政府及國家大力推動創科及科研的計劃，但港大提出一個不適合作大型發展的綠化帶斜坡作為創新中心的選址，明顯是一個錯誤的選擇。

姓名: 余陳秀慧 (需填上香港身份證/護照所在的全名)

香港身份證/護照號碼: [REDACTED] (英文字母及首 3 個數字)

日期: 19/May/2024

電郵地址:

通訊地址:





## 反對在薄扶林興建港大國際创新中心

本人反對城規會批准修改薄扶林分區計劃大綱核准圖編號: No. S/H10/22，理由如下:

### 1. 選址不當

位於靠近住宅區的綠化帶位置，包括：碧瑤灣和附近的其他屋苑，例如嘉林閣和沙宣道之住宅物業。完工後，碧瑤灣的許多居民將直接面對上層建築或一箭之遙的車輛通道。這些設施，如氮氣罐和實驗室在運作時可能對附近居民造成潛在危險。

鑑於創新思維上、中、下游互動的重要性，國際创新中心應設在新田科技城，以符合香港的最佳利益，這才對是一個明確且更好的選擇。

### 2. 成本極高

此位於陡峭的植被斜坡，如此大規模及艱巨的場地平整工程將耗資龐大，由納稅人承擔不必要支出。其他位置的價格可能會更具經濟效益。

現時此位置無異是採取一條更加艱難和漫長的道路來推進該項目，無助於香港科技事業的快速發展。

### 3. 規模龐大並大量砍伐樹木

國際创新中心規模龐大，擬從沙宣道至碧瑤灣跨距超過大約 500 米，需要砍伐約 2000 棵樹，這將嚴重降低這片優美土地的現有景觀和生態價值，亦令大量雀鳥、蝴蝶及其他生物失去棲息地，嚴重破壞大自然生態，亦不符合政府減炭的目標。

### 4. 施工期間嚴重擾民

在工程建設期間，此住宅區域之住戶將會面對嚴重噪音、灰塵滋擾、大型建築機器、泥頭車等大型車輛等或引至交通擠塞等難以忍受之情況。此外，建設工作將持續多久仍是未知數，在港大簡介會中，港大代表亦未能答覆何時完工的問題。

另外，鄰近地方亦會有多項建築工程，例如港大校園活化工程、華富村重建計劃、數碼港擴展計劃、瑪麗醫院重建工程等，本區路面交通需求極大，預計交通擠塞將會日益惡化。如有緊急事故如水災、火警，緊急救援車輛將無法儘快到達。

### 5. 車流量大幅增加

預計域多利道及薄扶林道在施工期間，將會出現嚴重交通堵塞，而且必然會伸延至落成之後。此區域沒有任何港鐵設施，住戶及建築工人及將來落成後之科研及工作人員只能依賴駕車及公共交通工具進出，故薄扶林區再次面臨每天都交通嚴重阻塞的境況。

此外，根據香港大學估算，預計未來將有約 15,000 人使用國際创新中心。即使不是這些人全部都會使用公共交通，但可以肯定的是，這將大大增加目前已呈現不足的交通負荷。

## 6. 缺乏事先適當的諮詢

港大未有按照其向城規會之承諾，必須進行事前諮詢，並沒有直接接觸碧瑤灣及其他在薄扶林區住宅的業主立案法團及居民作諮詢，沒了解居民意見。碧瑤灣的居民在諮詢截止日期前不到 10 天才經一位前任區議員通知這事件，港大及南區區議會完全沒有進行事前諮詢，漠視民意及對居民的影響。

## 7. 削弱斜坡穩定性

多年前，碧瑤灣旁的斜坡曾發生致命山泥傾瀉事故。此大規模的施工可能會大大削弱邊坡的穩定性，恐怕或有危及居民的生命安全的危機。

## 結論

薄扶林區居民並不反對政府及國家大力推動創科及科研的計劃，但港大提出一個不適合作大型發展的綠化帶斜坡作為創新中心的選址，明顯是一個錯誤的選擇。

姓名: 劉張羽 (需填上香港身份證/護照所在的全名)

香港身份證/護照號碼: [REDACTED] (英文字母及首 3 個數字)

日期: 2024-5-19

電郵地址: [REDACTED]

通訊地址: [REDACTED]



## 反對在薄扶林興建港大國際创新中心

本人反對城規會批准修改薄扶林分區計劃大綱核准圖編號: No. S/H10/22，理由如下:

### 1. 選址不當

位於靠近住宅區的綠化帶位置，包括：碧瑤灣和附近的其他屋苑，例如嘉林閣和沙宣道之住宅物業。完工後，碧瑤灣的許多居民將直接面對上層建築或一箭之遙的車輛通道。這些設施，如氮氣罐和實驗室在運作時可能對附近居民造成潛在危險。

鑑於創新思維上、中、下游互動的重要性，國際创新中心應設在新田科技城，以符合香港的最佳利益，這才對是一個明確且更好的選擇。

### 2. 成本極高

此位於陡峭的植被斜坡，如此大規模及艱巨的場地平整工程將耗資龐大，由納稅人承擔不必要支出。其他位置的價格可能會更具經濟效益。

現時此位置無異是採取一條更加艱難和漫長的道路來推進該項目，無助於香港科技事業的快速發展。

### 3. 規模龐大並大量砍伐樹木

國際创新中心規模龐大，擬從沙宣道至碧瑤灣跨距超過大約 500 米，需要砍伐約 2000 棵樹，這將嚴重降低這片優美土地的現有景觀和生態價值，亦令大量雀鳥、蝴蝶及其他生物失去棲息地，嚴重破壞大自然生態，亦不符合政府減炭的目標。

### 4. 施工期間嚴重擾民

在工程建設期間，此住宅區域之住戶將會面對嚴重噪音、灰塵滋擾、大型建築機器、泥頭車等大型車輛等或引至交通擠塞等難以忍受之情況。此外，建設工作將持續多久仍是未知數，在港大簡介會中，港大代表亦未能答覆何時完工的問題。

另外，鄰近地方亦會有多項建築工程，例如港大校園活化工程、華富村重建計劃、數碼港擴展計劃、瑪麗醫院重建工程等，本區路面交通需求極大，預計交通擠塞將會日益惡化。如有緊急事故如水災、火警，緊急救援車輛將無法儘快到達。

### 5. 車流量大幅增加

預計域多利道及薄扶林道在施工期間，將會出現嚴重交通堵塞，而且必然會伸延至落成之後。此區域沒有任何港鐵設施，住戶及建築工人及將來落成後之科研及工作人員只能依賴駕車及公共交通工具進出，故薄扶林區再次面臨每天都交通嚴重阻塞的境況。

此外，根據香港大學估算，預計未來將有約 15,000 人使用國際创新中心。即使不是這些人全部都會使用公共交通，但可以肯定的是，這將大大增加目前已呈現不足的交通負荷。

## 6. 缺乏事先適當的諮詢

港大未有按照其向城規會之承諾，必須進行事前諮詢，並沒有直接接觸碧瑤灣及其他在薄扶林區住宅的業主立案法團及居民作諮詢，沒了解居民意見。碧瑤灣的居民在諮詢截止日期前不到 10 天才經一位前任區議員通知這事件，港大及南區區議會完全沒有進行事前諮詢，漠視民意及對居民的影響。

## 7. 削弱斜坡穩定性

多年前，碧瑤灣旁的斜坡曾發生致命山泥傾瀉事故。此大規模的施工可能會大大削弱邊坡的穩定性，恐怕或有危及居民的生命安全的危機。

## 結論

薄扶林區居民並不反對政府及國家大力推動創科及科研的計劃，但港大提出一個不適合作大型發展的綠化帶斜坡作為創新中心的選址，明顯是一個錯誤的選擇。

姓名: 文靜 WEN JING (需填上香港身份證/護照所在的全名)

香港身份證/護照號碼: [REDACTED] (英文字母及首 3 個數字)

日期: 2024.5.19

電郵地址: \_\_\_\_\_

通訊地址: [REDACTED]



## 反對在薄扶林興建港大國際创新中心

本人反對城規會批准修改薄扶林分區計劃大綱核准圖編號: No. S/H10/22，理由如下:

### 1. 選址不當

位於靠近住宅區的綠化帶位置，包括：碧瑤灣和附近的其他屋苑，例如嘉林閣和沙宣道之住宅物業。完工後，碧瑤灣的許多居民將直接面對上層建築或一箭之遙的車輛通道。這些設施，如氮氣罐和實驗室在運作時可能對附近居民造成潛在危險。

鑑於創新思維上、中、下游互動的重要性，國際创新中心應設在新田科技城，以符合香港的最佳利益，這才對是一個明確且更好的選擇。

### 2. 成本極高

此位於陡峭的植被斜坡，如此大規模及艱巨的場地平整工程將耗資龐大，由納稅人承擔不必要支出。其他位置的價格可能會更具經濟效益。

現時此位置無異是採取一條更加艱難和漫長的道路來推進該項目，無助於香港科技事業的快速發展。

### 3. 規模龐大並大量砍伐樹木

國際创新中心規模龐大，擬從沙宣道至碧瑤灣跨距超過大約 500 米，需要砍伐約 2000 棵樹，這將嚴重降低這片優美土地的現有景觀和生態價值，亦令大量雀鳥、蝴蝶及其他生物失去棲息地，嚴重破壞大自然生態，亦不符合政府減炭的目標。

### 4. 施工期間嚴重擾民

在工程建設期間，此住宅區域之住戶將會面對嚴重噪音、灰塵滋擾、大型建築機器、泥頭車等大型車輛等或引至交通擠塞等難以忍受之情況。此外，建設工作將持續多久仍是未知數，在港大簡介會中，港大代表亦未能答覆何時完工的問題。

另外，鄰近地方亦會有多項建築工程，例如港大校園活化工程、華富村重建計劃、數碼港擴展計劃、瑪麗醫院重建工程等，本區路面交通需求極大，預計交通擠塞將會日益惡化。如有緊急事故如水災、火警，緊急救援車輛將無法儘快到達。

### 5. 車流量大幅增加

預計域多利道及薄扶林道在施工期間，將會出現嚴重交通堵塞，而且必然會伸延至落成之後。此區域沒有任何港鐵設施，住戶及建築工人及將來落成後之科研及工作人員只能依賴駕車及公共交通工具進出，故薄扶林區再次面臨每天都交通嚴重阻塞的境況。

此外，根據香港大學估算，預計未來將有約 15,000 人使用國際创新中心。即使不是這些人全部都會使用公共交通，但可以肯定的是，這將大大增加目前已呈現不足的交通負荷。

## 6. 缺乏事先適當的諮詢

港大未有按照其向城規會之承諾，必須進行事前諮詢，並沒有直接接觸碧瑤灣及其他在薄扶林區住宅的業主立案法團及居民作諮詢，沒了解居民意見。碧瑤灣的居民在諮詢截止日期前不到 10 天才經一位前任區議員通知這事件，港大及南區區議會完全沒有進行事前諮詢，漠視民意及對居民的影響。

## 7. 削弱斜坡穩定性

多年前，碧瑤灣旁的斜坡曾發生致命山泥傾瀉事故。此大規模的施工可能會大大削弱邊坡的穩定性，恐怕或有危及居民的生命安全的危機。

## 結論

薄扶林區居民並不反對政府及國家大力推動創科及科研的計劃，但港大提出一個不適合作大型發展的綠化帶斜坡作為創新中心的選址，明顯是一個錯誤的選擇。

姓名: Pang Pui Yui (需填上香港身份證/護照所在的全名)

香港身份證/護照號碼: [REDACTED] (英文字母及首 3 個數字)

日期: 20/5/2024

電郵地址:

通訊地址:



## 反對在薄扶林興建港大國際创新中心

本人反對城規會批准修改薄扶林分區計劃大綱核准圖編號: No. S/H10/22，理由如下:

### 1. 選址不當

位於靠近住宅區的綠化帶位置，包括：碧瑤灣和附近的其他屋苑，例如嘉林閣和沙宣道之住宅物業。完工後，碧瑤灣的許多居民將直接面對上層建築或一箭之遙的車輛通道。這些設施，如氮氣罐和實驗室在運作時可能對附近居民造成潛在危險。

鑑於創新思維上、中、下游互動的重要性，國際创新中心應設在新田科技城，以符合香港的最佳利益，這才對是一個明確且更好的選擇。

### 2. 成本極高

此位於陡峭的植被斜坡，如此大規模及艱巨的場地平整工程將耗資龐大，由納稅人承擔不必要支出。其他位置的價格可能會更具經濟效益。

現時此位置無異是採取一條更加艱難和漫長的道路來推進該項目，無助於香港科技事業的快速發展。

### 3. 規模龐大並大量砍伐樹木

國際创新中心規模龐大，擬從沙宣道至碧瑤灣跨距超過大約 500 米，需要砍伐約 2000 棵樹，這將嚴重降低這片優美土地的現有景觀和生態價值，亦令大量雀鳥、蝴蝶及其他生物失去棲息地，嚴重破壞大自然生態，亦不符合政府減炭的目標。

### 4. 施工期間嚴重擾民

在工程建設期間，此住宅區域之住戶將會面對嚴重噪音、灰塵滋擾、大型建築機器、泥頭車等大型車輛等或引至交通擠塞等難以忍受之情況。此外，建設工作將持續多久仍是未知數，在港大簡介會中，港大代表亦未能答覆何時完工的問題。

另外，鄰近地方亦會有多項建築工程，例如港大校園活化工程、華富村重建計劃、數碼港擴展計劃、瑪麗醫院重建工程等，本區路面交通需求極大，預計交通擠塞將會日益惡化。如有緊急事故如水災、火警，緊急救援車輛將無法儘快到達。

### 5. 車流量大幅增加

預計域多利道及薄扶林道在施工期間，將會出現嚴重交通堵塞，而且必然會伸延至落成之後。此區域沒有任何港鐵設施，住戶及建築工人及將來落成後之科研及工作人員只能依賴駕車及公共交通工具進出，故薄扶林區再次面臨每天都交通嚴重阻塞的境況。

此外，根據香港大學估算，預計未來將有約 15,000 人使用國際创新中心。即使不是這些人全部都會使用公共交通，但可以肯定的是，這將大大增加目前已呈現不足的交通負荷。

## 6. 缺乏事先適當的諮詢

港大未有按照其向城規會之承諾，必須進行事前諮詢，並沒有直接接觸碧瑤灣及其他在薄扶林區住宅的業主立案法團及居民作諮詢，沒了解居民意見。碧瑤灣的居民在諮詢截止日期前不到 10 天才經一位前任區議員通知這事件，港大及南區區議會完全沒有進行事前諮詢，漠視民意及對居民的影響。

## 7. 削弱斜坡穩定性

多年前，碧瑤灣旁的斜坡曾發生致命山泥傾瀉事故。此大規模的施工可能會大大削弱邊坡的穩定性，恐怕或有危及居民的生命安全的危機。

## 結論

薄扶林區居民並不反對政府及國家大力推動創科及科研的計劃，但港大提出一個不適合作大型發展的綠化帶斜坡作為創新中心的選址，明顯是一個錯誤的選擇。

姓名: Esther chi-ting Wong (需填上香港身份證/護照所在的全名)

香港身份證/護照號碼: [REDACTED] (英文字母及首 3 個數字)

日期: 20 May 2024

電郵地址: [REDACTED]

通訊地址: [REDACTED]





## 反對在薄扶林興建港大國際创新中心

本人反對城規會批准修改薄扶林分區計劃大綱核准圖編號: No. S/H10/22，理由如下:

### 1. 選址不當

位於靠近住宅區的綠化帶位置，包括：碧瑤灣和附近的其他屋苑，例如嘉林閣和沙宣道之住宅物業。完工後，碧瑤灣的許多居民將直接面對上層建築或一箭之遙的車輛通道。這些設施，如氮氣罐和實驗室在運作時可能對附近居民造成潛在危險。

鑑於創新思維上、中、下游互動的重要性，國際创新中心應設在新田科技城，以符合香港的最佳利益，這才對是一個明確且更好的選擇。

### 2. 成本極高

此位於陡峭的植被斜坡，如此大規模及艱巨的場地平整工程將耗資龐大，由納稅人承擔不必要支出。其他位置的價格可能會更具經濟效益。

現時此位置無異是採取一條更加艱難和漫長的道路來推進該項目，無助於香港科技事業的快速發展。

### 3. 規模龐大並大量砍伐樹木

國際创新中心規模龐大，擬從沙宣道至碧瑤灣跨距超過大約 500 米，需要砍伐約 2000 棵樹，這將嚴重降低這片優美土地的現有景觀和生態價值，亦令大量雀鳥、蝴蝶及其他生物失去棲息地，嚴重破壞大自然生態，亦不符合政府減炭的目標。

### 4. 施工期間嚴重擾民

在工程建設期間，此住宅區域之住戶將會面對嚴重噪音、灰塵滋擾、大型建築機器、泥頭車等大型車輛等或引至交通擠塞等難以忍受之情況。此外，建設工作將持續多久仍是未知數，在港大簡介會中，港大代表亦未能答覆何時完工的問題。

另外，鄰近地方亦會有多項建築工程，例如港大校園活化工程、華富村重建計劃、數碼港擴展計劃、瑪麗醫院重建工程等，本區路面交通需求極大，預計交通擠塞將會日益惡化。如有緊急事故如水災、火警，緊急救援車輛將無法儘快到達。

### 5. 車流量大幅增加

預計域多利道及薄扶林道在施工期間，將會出現嚴重交通堵塞，而且必然會伸延至落成之後。此區域沒有任何港鐵設施，住戶及建築工人及將來落成後之科研及工作人員只能依賴駕車及公共交通工具進出，故薄扶林區再次面臨每天都交通嚴重阻塞的境況。

此外，根據香港大學估算，預計未來將有約 15,000 人使用國際创新中心。即使不是這些人全部都會使用公共交通，但可以肯定的是，這將大大增加目前已呈現不足的交通負荷。

## 6. 缺乏事先適當的諮詢

港大未有按照其向城規會之承諾，必須進行事前諮詢，並沒有直接接觸碧瑤灣及其他在薄扶林區住宅的業主立案法團及居民作諮詢，沒了解居民意見。碧瑤灣的居民在諮詢截止日期前不到 10 天才經一位前任區議員通知這事件，港大及南區區議會完全沒有進行事前諮詢，漠視民意及對居民的影響。

## 7. 削弱斜坡穩定性

多年前，碧瑤灣旁的斜坡曾發生致命山泥傾瀉事故。此大規模的施工可能會大大削弱邊坡的穩定性，恐怕或有危及居民的生命安全的危機。

## 結論

薄扶林區居民並不反對政府及國家大力推動創科及科研的計劃，但港大提出一個不適合作大型發展的綠化帶斜坡作為創新中心的選址，明顯是一個錯誤的選擇。

姓名: CHAN LAI YING (需填上香港身份證/護照所在的全名)

香港身份證/護照號碼: [REDACTED] (英文字母及首 3 個數字)

日期: 20-5-24

電郵地址:

通訊地址:



## 反對在薄扶林興建港大國際创新中心

本人反對城規會批准修改薄扶林分區計劃大綱核准圖編號: No. S/H10/22，理由如下:

### 1. 選址不當

位於靠近住宅區的綠化帶位置，包括：碧瑤灣和附近的其他屋苑，例如嘉林閣和沙宣道之住宅物業。完工後，碧瑤灣的許多居民將直接面對上層建築或一箭之遙的車輛通道。這些設施，如氮氣罐和實驗室在運作時可能對附近居民造成潛在危險。

鑑於創新思維上、中、下游互動的重要性，國際创新中心應設在新田科技城，以符合香港的最佳利益，這才對是一個明確且更好的選擇。

### 2. 成本極高

此位於陡峭的植被斜坡，如此大規模及艱巨的場地平整工程將耗資龐大，由納稅人承擔不必要支出。其他位置的價格可能會更具經濟效益。

現時此位置無異是採取一條更加艱難和漫長的道路來推進該項目，無助於香港科技事業的快速發展。

### 3. 規模龐大並大量砍伐樹木

國際创新中心規模龐大，擬從沙宣道至碧瑤灣跨距超過大約 500 米，需要砍伐約 2000 棵樹，這將嚴重降低這片優美土地的現有景觀和生態價值，亦令大量雀鳥、蝴蝶及其他生物失去棲息地，嚴重破壞大自然生態，亦不符合政府減炭的目標。

### 4. 施工期間嚴重擾民

在工程建設期間，此住宅區域之住戶將會面對嚴重噪音、灰塵滋擾、大型建築機器、泥頭車等大型車輛等或引至交通擠塞等難以忍受之情況。此外，建設工作將持續多久仍是未知數，在港大簡介會中，港大代表亦未能答覆何時完工的問題。

另外，鄰近地方亦會有多項建築工程，例如港大校園活化工程、華富村重建計劃、數碼港擴展計劃、瑪麗醫院重建工程等，本區路面交通需求極大，預計交通擠塞將會日益惡化。如有緊急事故如水災、火警，緊急救援車輛將無法儘快到達。

### 5. 車流量大幅增加

預計域多利道及薄扶林道在施工期間，將會出現嚴重交通堵塞，而且必然會伸延至落成之後。此區域沒有任何港鐵設施，住戶及建築工人及將來落成後之科研及工作人員只能依賴駕車及公共交通工具進出，故薄扶林區再次面臨每天都交通嚴重阻塞的境況。

此外，根據香港大學估算，預計未來將有約 15,000 人使用國際创新中心。即使不是這些人全部都會使用公共交通，但可以肯定的是，這將大大增加目前已呈現不足的交通負荷。

## 6. 缺乏事先適當的諮詢

港大未有按照其向城規會之承諾，必須進行事前諮詢，並沒有直接接觸碧瑤灣及其他在薄扶林區住宅的業主立案法團及居民作諮詢，沒了解居民意見。碧瑤灣的居民在諮詢截止日期前不到 10 天才經一位前任區議員通知這事件，港大及南區區議會完全沒有進行事前諮詢，漠視民意及對居民的影響。

## 7. 削弱斜坡穩定性

多年前，碧瑤灣旁的斜坡曾發生致命山泥傾瀉事故。此大規模的施工可能會大大削弱邊坡的穩定性，恐怕或有危及居民的生命安全的危機。

## 結論

薄扶林區居民並不反對政府及國家大力推動創科及科研的計劃，但港大提出一個不適合作大型發展的綠化帶斜坡作為創新中心的選址，明顯是一個錯誤的選擇。

姓名: SIU WAI MAN (需填上香港身份證/護照所在的全名)

香港身份證/護照號碼: [REDACTED] (英文字母及首 3 個數字)

日期: 20/5/2024

電郵地址: [REDACTED]

通訊地址: [REDACTED]



## 反對在薄扶林興建港大國際创新中心

本人反對城規會批准修改薄扶林分區計劃大綱核准圖編號: No. S/H10/22，理由如下:

### 1. 選址不當

位於靠近住宅區的綠化帶位置，包括：碧瑤灣和附近的其他屋苑，例如嘉林閣和沙宣道之住宅物業。完工後，碧瑤灣的許多居民將直接面對上層建築或一箭之遙的車輛通道。這些設施，如氮氣罐和實驗室在運作時可能對附近居民造成潛在危險。

鑑於創新思維上、中、下游互動的重要性，國際创新中心應設在新田科技城，以符合香港的最佳利益，這才對是一個明確且更好的選擇。

### 2. 成本極高

此位於陡峭的植被斜坡，如此大規模及艱巨的場地平整工程將耗資龐大，由納稅人承擔不必要支出。其他位置的價格可能會更具經濟效益。

現時此位置無異是採取一條更加艱難和漫長的道路來推進該項目，無助於香港科技事業的快速發展。

### 3. 規模龐大並大量砍伐樹木

國際创新中心規模龐大，擬從沙宣道至碧瑤灣跨距超過大約 500 米，需要砍伐約 2000 棵樹，這將嚴重降低這片優美土地的現有景觀和生態價值，亦令大量雀鳥、蝴蝶及其他生物失去棲息地，嚴重破壞大自然生態，亦不符合政府減炭的目標。

### 4. 施工期間嚴重擾民

在工程建設期間，此住宅區域之住戶將會面對嚴重噪音、灰塵滋擾、大型建築機器、泥頭車等大型車輛等或引至交通擠塞等難以忍受之情況。此外，建設工作將持續多久仍是未知數，在港大簡介會中，港大代表亦未能答覆何時完工的問題。

另外，鄰近地方亦會有多項建築工程，例如港大校園活化工程、華富村重建計劃、數碼港擴展計劃、瑪麗醫院重建工程等，本區路面交通需求極大，預計交通擠塞將會日益惡化。如有緊急事故如水災、火警，緊急救援車輛將無法儘快到達。

### 5. 車流量大幅增加

預計域多利道及薄扶林道在施工期間，將會出現嚴重交通堵塞，而且必然會伸延至落成之後。此區域沒有任何港鐵設施，住戶及建築工人及將來落成後之科研及工作人員只能依賴駕車及公共交通工具進出，故薄扶林區再次面臨每天都交通嚴重阻塞的境況。

此外，根據香港大學估算，預計未來將有約 15,000 人使用國際创新中心。即使不是這些人全部都會使用公共交通，但可以肯定的是，這將大大增加目前已呈現不足的交通負荷。

## 6. 缺乏事先適當的諮詢

港大未有按照其向城規會之承諾，必須進行事前諮詢，並沒有直接接觸碧瑤灣及其他在薄扶林區住宅的業主立案法團及居民作諮詢，沒了解居民意見。碧瑤灣的居民在諮詢截止日期前不到 10 天才經一位前任區議員通知這事件，港大及南區區議會完全沒有進行事前諮詢，漠視民意及對居民的影響。

## 7. 削弱斜坡穩定性

多年前，碧瑤灣旁的斜坡曾發生致命山泥傾瀉事故。此大規模的施工可能會大大削弱邊坡的穩定性，恐怕或有危及居民的生命安全的危機。

## 結論

薄扶林區居民並不反對政府及國家大力推動創科及科研的計劃，但港大提出一個不適合作大型發展的綠化帶斜坡作為創新中心的選址，明顯是一個錯誤的選擇。

姓名: Veronica Poon (需填上香港身份證/護照所在的全名)

香港身份證/護照號碼: [REDACTED] (英文字母及首 3 個數字)

日期: 20/05/2024

電郵地址:

通訊地址:



## 反對在薄扶林興建港大國際创新中心

本人反對城規會批准修改薄扶林分區計劃大綱核准圖編號: No. S/H10/22，理由如下:

### 1. 選址不當

位於靠近住宅區的綠化帶位置，包括：碧瑤灣和附近的其他屋苑，例如嘉林閣和沙宣道之住宅物業。完工後，碧瑤灣的許多居民將直接面對上層建築或一箭之遙的車輛通道。這些設施，如氮氣罐和實驗室在運作時可能對附近居民造成潛在危險。

鑑於創新思維上、中、下游互動的重要性，國際创新中心應設在新田科技城，以符合香港的最佳利益，這才對是一個明確且更好的選擇。

### 2. 成本極高

此位於陡峭的植被斜坡，如此大規模及艱巨的場地平整工程將耗資龐大，由納稅人承擔不必要支出。其他位置的價格可能會更具經濟效益。

現時此位置無異是採取一條更加艱難和漫長的道路來推進該項目，無助於香港科技事業的快速發展。

### 3. 規模龐大並大量砍伐樹木

國際创新中心規模龐大，擬從沙宣道至碧瑤灣跨距超過大約 500 米，需要砍伐約 2000 棵樹，這將嚴重降低這片優美土地的現有景觀和生態價值，亦令大量雀鳥、蝴蝶及其他生物失去棲息地，嚴重破壞大自然生態，亦不符合政府減炭的目標。

### 4. 施工期間嚴重擾民

在工程建設期間，此住宅區域之住戶將會面對嚴重噪音、灰塵滋擾、大型建築機器、泥頭車等大型車輛等或引至交通擠塞等難以忍受之情況。此外，建設工作將持續多久仍是未知數，在港大簡介會中，港大代表亦未能答覆何時完工的問題。

另外，鄰近地方亦會有多項建築工程，例如港大校園活化工程、華富村重建計劃、數碼港擴展計劃、瑪麗醫院重建工程等，本區路面交通需求極大，預計交通擠塞將會日益惡化。如有緊急事故如水災、火警，緊急救援車輛將無法儘快到達。

### 5. 車流量大幅增加

預計域多利道及薄扶林道在施工期間，將會出現嚴重交通堵塞，而且必然會伸延至落成之後。此區域沒有任何港鐵設施，住戶及建築工人及將來落成後之科研及工作人員只能依賴駕車及公共交通工具進出，故薄扶林區再次面臨每天都交通嚴重阻塞的境況。

此外，根據香港大學估算，預計未來將有約 15,000 人使用國際创新中心。即使不是這些人全部都會使用公共交通，但可以肯定的是，這將大大增加目前已呈現不足的交通負荷。

## 6. 缺乏事先適當的諮詢

港大未有按照其向城規會之承諾，必須進行事前諮詢，並沒有直接接觸碧瑤灣及其他在薄扶林區住宅的業主立案法團及居民作諮詢，沒了解居民意見。碧瑤灣的居民在諮詢截止日期前不到 10 天才經一位前任區議員通知這事件，港大及南區區議會完全沒有進行事前諮詢，漠視民意及對居民的影響。

## 7. 削弱斜坡穩定性

多年前，碧瑤灣旁的斜坡曾發生致命山泥傾瀉事故。此大規模的施工可能會大大削弱邊坡的穩定性，恐怕或有危及居民的生命安全的危機。

## 結論

薄扶林區居民並不反對政府及國家大力推動創科及科研的計劃，但港大提出一個不適合作大型發展的綠化帶斜坡作為創新中心的選址，明顯是一個錯誤的選擇。

姓名: TOMY NICHOLAS WAI NOK (需填上香港身份證/護照所在的全名)

香港身份證/護照號碼: [REDACTED] (英文字母及首 3 個數字)

日期: 20/5/2024

電郵地址: [REDACTED]

通訊地址: [REDACTED]





## 反對在薄扶林興建港大國際创新中心

本人反對城規會批准修改薄扶林分區計劃大綱核准圖編號: No. S/H10/22，理由如下:

### 1. 選址不當

位於靠近住宅區的綠化帶位置，包括：碧瑤灣和附近的其他屋苑，例如嘉林閣和沙宣道之住宅物業。完工後，碧瑤灣的許多居民將直接面對上層建築或一箭之遙的車輛通道。這些設施，如氮氣罐和實驗室在運作時可能對附近居民造成潛在危險。

鑑於創新思維上、中、下游互動的重要性，國際创新中心應設在新田科技城，以符合香港的最佳利益，這才對是一個明確且更好的選擇。

### 2. 成本極高

此位於陡峭的植被斜坡，如此大規模及艱巨的場地平整工程將耗資龐大，由納稅人承擔不必要支出。其他位置的價格可能會更具經濟效益。

現時此位置無異是採取一條更加艱難和漫長的道路來推進該項目，無助於香港科技事業的快速發展。

### 3. 規模龐大並大量砍伐樹木

國際创新中心規模龐大，擬從沙宣道至碧瑤灣跨距超過大約 500 米，需要砍伐約 2000 棵樹，這將嚴重降低這片優美土地的現有景觀和生態價值，亦令大量雀鳥、蝴蝶及其他生物失去棲息地，嚴重破壞大自然生態，亦不符合政府減炭的目標。

### 4. 施工期間嚴重擾民

在工程建設期間，此住宅區域之住戶將會面對嚴重噪音、灰塵滋擾、大型建築機器、泥頭車等大型車輛等或引至交通擠塞等難以忍受之情況。此外，建設工作將持續多久仍是未知數，在港大簡介會中，港大代表亦未能答覆何時完工的問題。

另外，鄰近地方亦會有多項建築工程，例如港大校園活化工程、華富村重建計劃、數碼港擴展計劃、瑪麗醫院重建工程等，本區路面交通需求極大，預計交通擠塞將會日益惡化。如有緊急事故如水災、火警，緊急救援車輛將無法儘快到達。

### 5. 車流量大幅增加

預計域多利道及薄扶林道在施工期間，將會出現嚴重交通堵塞，而且必然會伸延至落成之後。此區域沒有任何港鐵設施，住戶及建築工人及將來落成後之科研及工作人員只能依賴駕車及公共交通工具進出，故薄扶林區再次面臨每天都交通嚴重阻塞的境況。

此外，根據香港大學估算，預計未來將有約 15,000 人使用國際创新中心。即使不是這些人全部都會使用公共交通，但可以肯定的是，這將大大增加目前已呈現不足的交通負荷。

## 6. 缺乏事先適當的諮詢

港大未有按照其向城規會之承諾，必須進行事前諮詢，並沒有直接接觸碧瑤灣及其他在薄扶林區住宅的業主立案法團及居民作諮詢，沒了解居民意見。碧瑤灣的居民在諮詢截止日期前不到 10 天才經一位前任區議員通知這事件，港大及南區區議會完全沒有進行事前諮詢，漠視民意及對居民的影響。

## 7. 削弱斜坡穩定性

多年前，碧瑤灣旁的斜坡曾發生致命山泥傾瀉事故。此大規模的施工可能會大大削弱邊坡的穩定性，恐怕或有危及居民的生命安全的危機。

## 結論

薄扶林區居民並不反對政府及國家大力推動創科及科研的計劃，但港大提出一個不適合作大型發展的綠化帶斜坡作為創新中心的選址，明顯是一個錯誤的選擇。

姓名: 方文光 (需填上香港身份證/護照所在的全名)

香港身份證/護照號碼: [REDACTED] (英文字母及首 3 個數字)

日期: 20/5/2024

電郵地址: [REDACTED]

通訊地址: [REDACTED]



## 反對在薄扶林興建港大國際创新中心

本人反對城規會批准修改薄扶林分區計劃大綱核准圖編號: No. S/H10/22，理由如下:

### 1. 選址不當

位於靠近住宅區的綠化帶位置，包括：碧瑤灣和附近的其他屋苑，例如嘉林閣和沙宣道之住宅物業。完工後，碧瑤灣的許多居民將直接面對上層建築或一箭之遙的車輛通道。這些設施，如氮氣罐和實驗室在運作時可能對附近居民造成潛在危險。

鑑於創新思維上、中、下游互動的重要性，國際创新中心應設在新田科技城，以符合香港的最佳利益，這才對是一個明確且更好的選擇。

### 2. 成本極高

此位於陡峭的植被斜坡，如此大規模及艱巨的場地平整工程將耗資龐大，由納稅人承擔不必要支出。其他位置的價格可能會更具經濟效益。

現時此位置無異是採取一條更加艱難和漫長的道路來推進該項目，無助於香港科技事業的快速發展。

### 3. 規模龐大並大量砍伐樹木

國際创新中心規模龐大，擬從沙宣道至碧瑤灣跨距超過大約 500 米，需要砍伐約 2000 棵樹，這將嚴重降低這片優美土地的現有景觀和生態價值，亦令大量雀鳥、蝴蝶及其他生物失去棲息地，嚴重破壞大自然生態，亦不符合政府減炭的目標。

### 4. 施工期間嚴重擾民

在工程建設期間，此住宅區域之住戶將會面對嚴重噪音、灰塵滋擾、大型建築機器、泥頭車等大型車輛等或引至交通擠塞等難以忍受之情況。此外，建設工作將持續多久仍是未知數，在港大簡介會中，港大代表亦未能答覆何時完工的問題。

另外，鄰近地方亦會有多項建築工程，例如港大校園活化工程、華富村重建計劃、數碼港擴展計劃、瑪麗醫院重建工程等，本區路面交通需求極大，預計交通擠塞將會日益惡化。如有緊急事故如水災、火警，緊急救援車輛將無法儘快到達。

### 5. 車流量大幅增加

預計域多利道及薄扶林道在施工期間，將會出現嚴重交通堵塞，而且必然會伸延至落成之後。此區域沒有任何港鐵設施，住戶及建築工人及將來落成後之科研及工作人員只能依賴駕車及公共交通工具進出，故薄扶林區再次面臨每天都交通嚴重阻塞的境況。

此外，根據香港大學估算，預計未來將有約 15,000 人使用國際创新中心。即使不是這些人全部都使用公共交通，但可以肯定的是，這將大大增加目前已呈現不足的交通負荷。

## 6. 缺乏事先適當的諮詢

港大未有按照其向城規會之承諾，必須進行事前諮詢，並沒有直接接觸碧瑤灣及其他在薄扶林區住宅的業主立案法團及居民作諮詢，沒了解居民意見。碧瑤灣的居民在諮詢截止日期前不到 10 天才經一位前任區議員通知這事件，港大及南區區議會完全沒有進行事前諮詢，漠視民意及對居民的影響。

## 7. 削弱斜坡穩定性

多年前，碧瑤灣旁的斜坡曾發生致命山泥傾瀉事故。此大規模的施工可能會大大削弱邊坡的穩定性，恐怕或有危及居民的生命安全的危機。

## 結論

薄扶林區居民並不反對政府及國家大力推動創科及科研的計劃，但港大提出一個不適合作大型發展的綠化帶斜坡作為創新中心的選址，明顯是一個錯誤的選擇。

姓名: WAN WAH MEG (需填上香港身份證/護照所在的全名)

香港身份證/護照號碼: [REDACTED] (英文字母及首 3 個數字)

日期: 20/5/24

電郵地址:

通訊地址:



## 反對在薄扶林興建港大國際创新中心

本人反對城規會批准修改薄扶林分區計劃大綱核准圖編號: No. S/H10/22，理由如下:

### 1. 選址不當

位於靠近住宅區的綠化帶位置，包括：碧瑤灣和附近的其他屋苑，例如嘉林閣和沙宣道之住宅物業。完工後，碧瑤灣的許多居民將直接面對上層建築或一箭之遙的車輛通道。這些設施，如氮氣罐和實驗室在運作時可能對附近居民造成潛在危險。

鑑於創新思維上、中、下游互動的重要性，國際创新中心應設在新田科技城，以符合香港的最佳利益，這才對是一個明確且更好的選擇。

### 2. 成本極高

此位於陡峭的植被斜坡，如此大規模及艱巨的場地平整工程將耗資龐大，由納稅人承擔不必要支出。其他位置的價格可能會更具經濟效益。

現時此位置無異是採取一條更加艱難和漫長的道路來推進該項目，無助於香港科技事業的快速發展。

### 3. 規模龐大並大量砍伐樹木

國際创新中心規模龐大，擬從沙宣道至碧瑤灣跨距超過大約 500 米，需要砍伐約 2000 棵樹，這將嚴重降低這片優美土地的現有景觀和生態價值，亦令大量雀鳥、蝴蝶及其他生物失去棲息地，嚴重破壞大自然生態，亦不符合政府減炭的目標。

### 4. 施工期間嚴重擾民

在工程建設期間，此住宅區域之住戶將會面對嚴重噪音、灰塵滋擾、大型建築機器、泥頭車等大型車輛等或引至交通擠塞等難以忍受之情況。此外，建設工作將持續多久仍是未知數，在港大簡介會中，港大代表亦未能答覆何時完工的問題。

另外，鄰近地方亦會有多項建築工程，例如港大校園活化工程、華富村重建計劃、數碼港擴展計劃、瑪麗醫院重建工程等，本區路面交通需求極大，預計交通擠塞將會日益惡化。如有緊急事故如水災、火警，緊急救援車輛將無法儘快到達。

### 5. 車流量大幅增加

預計域多利道及薄扶林道在施工期間，將會出現嚴重交通堵塞，而且必然會伸延至落成之後。此區域沒有任何港鐵設施，住戶及建築工人及將來落成後之科研及工作人員只能依賴駕車及公共交通工具進出，故薄扶林區再次面臨每天都交通嚴重阻塞的境況。

此外，根據香港大學估算，預計未來將有約 15,000 人使用國際创新中心。即使不是這些人全部都會使用公共交通，但可以肯定的是，這將大大增加目前已呈現不足的交通負荷。

## 6. 缺乏事先適當的諮詢

港大未有按照其向城規會之承諾，必須進行事前諮詢，並沒有直接接觸碧瑤灣及其他在薄扶林區住宅的業主立案法團及居民作諮詢，沒了解居民意見。碧瑤灣的居民在諮詢截止日期前不到 10 天才經一位前任區議員通知這事件，港大及南區區議會完全沒有進行事前諮詢，漠視民意及對居民的影響。

## 7. 削弱斜坡穩定性

多年前，碧瑤灣旁的斜坡曾發生致命山泥傾瀉事故。此大規模的施工可能會大大削弱邊坡的穩定性，恐怕或有危及居民的生命安全的危機。

## 結論

薄扶林區居民並不反對政府及國家大力推動創科及科研的計劃，但港大提出一個不適合作大型發展的綠化帶斜坡作為創新中心的選址，明顯是一個錯誤的選擇。

姓名: 吳嘉輝 (需填上香港身份證/護照所在的全名)

香港身份證/護照號碼: [REDACTED] (英文字母及首 3 個數字)

日期: 2020/5/20

電郵地址:

通訊地址:



## 反對在薄扶林興建港大國際创新中心

本人反對城規會批准修改薄扶林分區計劃大綱核准圖編號: No. S/H10/22，理由如下:

### 1. 選址不當

位於靠近住宅區的綠化帶位置，包括：碧瑤灣和附近的其他屋苑，例如嘉林閣和沙宣道之住宅物業。完工後，碧瑤灣的許多居民將直接面對上層建築或一箭之遙的車輛通道。這些設施，如氣罐和實驗室在運作時可能對附近居民造成潛在危險。

鑑於創新思維上、中、下游互動的重要性，國際创新中心應設在新田科技城，以符合香港的最佳利益，這才對是一個明確且更好的選擇。

### 2. 成本極高

此位於陡峭的植被斜坡，如此大規模及艱巨的場地平整工程將耗資龐大，由納稅人承擔不必要支出。其他位置的價格可能會更具經濟效益。

現時此位置無異是採取一條更加艱難和漫長的道路來推進該項目，無助於香港科技事業的快速發展。

### 3. 規模龐大並大量砍伐樹木

國際创新中心規模龐大，擬從沙宣道至碧瑤灣跨距超過大約 500 米，需要砍伐約 2000 棵樹，這將嚴重降低這片優美土地的現有景觀和生態價值，亦令大量雀鳥、蝴蝶及其他生物失去棲息地，嚴重破壞大自然生態，亦不符合政府減炭的目標。

### 4. 施工期間嚴重擾民

在工程建設期間，此住宅區域之住戶將會面對嚴重噪音、灰塵滋擾、大型建築機器、泥頭車等大型車輛等或引至交通擠塞等難以忍受之情況。此外，建設工作將持續多久仍是未知數，在港大簡介會中，港大代表亦未能答覆何時完工的問題。

另外，鄰近地方亦會有多項建築工程，例如港大校園活化工程、華富村重建計劃、數碼港擴展計劃、瑪麗醫院重建工程等，本區路面交通需求極大，預計交通擠塞將會日益惡化。如有緊急事故如水災、火警，緊急救援車輛將無法儘快到達。

### 5. 車流量大幅增加

預計域多利道及薄扶林道在施工期間，將會出現嚴重交通堵塞，而且必然會伸延至落成之後。此區域沒有任何港鐵設施，住戶及建築工人及將來落成後之科研及工作人員只能依賴駕車及公共交通工具進出，故薄扶林區再次面臨每天都交通嚴重阻塞的境況。

此外，根據香港大學估算，預計未來將有約 15,000 人使用國際创新中心。即使不是這些人全都都會使用公共交通，但可以肯定的是，這將大大增加目前已呈現不足的交通負荷。

## 6. 缺乏事先適當的諮詢

港大未有按照其向城規會之承諾，必須進行事前諮詢，並沒有直接接觸碧瑤灣及其他在薄扶林區住宅的業主立案法團及居民作諮詢，沒了解居民意見。碧瑤灣的居民在諮詢截止日期前不到 10 天才經一位前任區議員通知這事件，港大及南區區議會完全沒有進行事前諮詢，漠視民意及對居民的影響。

## 7. 削弱斜坡穩定性

多年前，碧瑤灣旁的斜坡曾發生致命山泥傾瀉事故。此大規模的施工可能會大大削弱邊坡的穩定性，恐怕或有危及居民的生命安全的危機。

## 結論

薄扶林區居民並不反對政府及國家大力推動創科及科研的計劃，但港大提出一個不適合作大型發展的綠化帶斜坡作為創新中心的選址，明顯是一個錯誤的選擇。

姓名: SITI ALFIAH (需填上香港身份證/護照所在的全名)

香港身份證/護照號碼: [REDACTED] (英文字母及首 3 個數字)

日期: 2024/5/20

電郵地址: \_\_\_\_\_

通訊地址: [REDACTED]





## 反對在薄扶林興建港大國際创新中心

本人反對城規會批准修改薄扶林分區計劃大綱核准圖編號: No. S/H10/22，理由如下:

### 1. 選址不當

位於靠近住宅區的綠化帶位置，包括：碧瑤灣和附近的其他屋苑，例如嘉林閣和沙宣道之住宅物業。完工後，碧瑤灣的許多居民將直接面對上層建築或一箭之遙的車輛通道。這些設施，如氮氣罐和實驗室在運作時可能對附近居民造成潛在危險。

鑑於創新思維上、中、下游互動的重要性，國際创新中心應設在新田科技城，以符合香港的最佳利益，這才對是一個明確且更好的選擇。

### 2. 成本極高

此位於陡峭的植被斜坡，如此大規模及艱巨的場地平整工程將耗資龐大，由納稅人承擔不必要支出。其他位置的價格可能會更具經濟效益。

現時此位置無異是採取一條更加艱難和漫長的道路來推進該項目，無助於香港科技事業的快速發展。

### 3. 規模龐大並大量砍伐樹木

國際创新中心規模龐大，擬從沙宣道至碧瑤灣跨距超過大約 500 米，需要砍伐約 2000 棵樹，這將嚴重降低這片優美土地的現有景觀和生態價值，亦令大量雀鳥、蝴蝶及其他生物失去棲息地，嚴重破壞大自然生態，亦不符合政府減炭的目標。

### 4. 施工期間嚴重擾民

在工程建設期間，此住宅區域之住戶將會面對嚴重噪音、灰塵滋擾、大型建築機器、泥頭車等大型車輛等或引至交通擠塞等難以忍受之情況。此外，建設工作將持續多久仍是未知數，在港大簡介會中，港大代表亦未能答覆何時完工的問題。

另外，鄰近地方亦會有多項建築工程，例如港大校園活化工程、華富村重建計劃、數碼港擴展計劃、瑪麗醫院重建工程等，本區路面交通需求極大，預計交通擠塞將會日益惡化。如有緊急事故如水災、火警，緊急救援車輛將無法儘快到達。

### 5. 車流量大幅增加

預計域多利道及薄扶林道在施工期間，將會出現嚴重交通堵塞，而且必然會伸延至落成之後。此區域沒有任何港鐵設施，住戶及建築工人及將來落成後之科研及工作人員只能依賴駕車及公共交通工具進出，故薄扶林區再次面臨每天都交通嚴重阻塞的境況。

此外，根據香港大學估算，預計未來將有約 15,000 人使用國際创新中心。即使不是這些人全部都會使用公共交通，但可以肯定的是，這將大大增加目前已呈現不足的交通負荷。

## 6. 缺乏事先適當的諮詢

港大未有按照其向城規會之承諾，必須進行事前諮詢，並沒有直接接觸碧瑤灣及其他在薄扶林區住宅的業主立案法團及居民作諮詢，沒了解居民意見。碧瑤灣的居民在諮詢截止日期前不到 10 天才經一位前任區議員通知這事件，港大及南區區議會完全沒有進行事前諮詢，漠視民意及對居民的影響。

## 7. 削弱斜坡穩定性

多年前，碧瑤灣旁的斜坡曾發生致命山泥傾瀉事故。此大規模的施工可能會大大削弱邊坡的穩定性，恐怕或有危及居民的生命安全的危機。

## 結論

薄扶林區居民並不反對政府及國家大力推動創科及科研的計劃，但港大提出一個不適合作大型發展的綠化帶斜坡作為創新中心的選址，明顯是一個錯誤的選擇。

姓名: 黃改 (需填上香港身份證/護照所在的全名)

香港身份證/護照號碼: [REDACTED] (英文字母及首 3 個數字)

日期: 2024 / 5 / 20

電郵地址: \_\_\_\_\_

通訊地址: [REDACTED]



## 反對在薄扶林興建港大國際创新中心

本人反對城規會批准修改薄扶林分區計劃大綱核准圖編號: No. S/H10/22，理由如下:

### 1. 選址不當

位於靠近住宅區的綠化帶位置，包括：碧瑤灣和附近的其他屋苑，例如嘉林閣和沙宣道之住宅物業。完工後，碧瑤灣的許多居民將直接面對上層建築或一箭之遙的車輛通道。這些設施，如氮氣罐和實驗室在運作時可能對附近居民造成潛在危險。

鑑於創新思維上、中、下游互動的重要性，國際创新中心應設在新田科技城，以符合香港的最佳利益，這才對是一個明確且更好的選擇。

### 2. 成本極高

此位於陡峭的植被斜坡，如此大規模及艱巨的場地平整工程將耗資龐大，由納稅人承擔不必要支出。其他位置的價格可能會更具經濟效益。

現時此位置無異是採取一條更加艱難和漫長的道路來推進該項目，無助於香港科技事業的快速發展。

### 3. 規模龐大並大量砍伐樹木

國際创新中心規模龐大，擬從沙宣道至碧瑤灣跨距超過大約 500 米，需要砍伐約 2000 棵樹，這將嚴重降低這片優美土地的現有景觀和生態價值，亦令大量雀鳥、蝴蝶及其他生物失去棲息地，嚴重破壞大自然生態，亦不符合政府減炭的目標。

### 4. 施工期間嚴重擾民

在工程建設期間，此住宅區域之住戶將會面對嚴重噪音、灰塵滋擾、大型建築機器、泥頭車等大型車輛等或引至交通擠塞等難以忍受之情況。此外，建設工作將持續多久仍是未知數，在港大簡介會中，港大代表亦未能答覆何時完工的問題。

另外，鄰近地方亦會有多項建築工程，例如港大校園活化工程、華富村重建計劃、數碼港擴展計劃、瑪麗醫院重建工程等，本區路面交通需求極大，預計交通擠塞將會日益惡化。如有緊急事故如水災、火警，緊急救援車輛將無法儘快到達。

### 5. 車流量大幅增加

預計域多利道及薄扶林道在施工期間，將會出現嚴重交通堵塞，而且必然會伸延至落成之後。此區域沒有任何港鐵設施，住戶及建築工人及將來落成後之科研及工作人員只能依賴駕車及公共交通工具進出，故薄扶林區再次面臨每天都交通嚴重阻塞的境況。

此外，根據香港大學估算，預計未來將有約 15,000 人使用國際创新中心。即使不是這些人全部都會使用公共交通，但可以肯定的是，這將大大增加目前已呈現不足的交通負荷。

## 6. 缺乏事先適當的諮詢

港大未有按照其向城規會之承諾，必須進行事前諮詢，並沒有直接接觸碧瑤灣及其他在薄扶林區住宅的業主立案法團及居民作諮詢，沒了解居民意見。碧瑤灣的居民在諮詢截止日期前不到 10 天才經一位前任區議員通知這事件，港大及南區區議會完全沒有進行事前諮詢，漠視民意及對居民的影響。

## 7. 削弱斜坡穩定性

多年前，碧瑤灣旁的斜坡曾發生致命山泥傾瀉事故。此大規模的施工可能會大大削弱邊坡的穩定性，恐怕或有危及居民的生命安全的危機。

## 結論

薄扶林區居民並不反對政府及國家大力推動創科及科研的計劃，但港大提出一個不適合大型發展的綠化帶斜坡作為創新中心的選址，明顯是一個錯誤的選擇。

姓名: 吳章莊 (需填上香港身份證/護照所在的全名)

香港身份證/護照號碼: [REDACTED] (英文字母及首 3 個數字)

日期: 2024 / 5 / 20

電郵地址: \_\_\_\_\_

通訊地址: [REDACTED]



## 反對在薄扶林興建港大國際创新中心

本人反對城規會批准修改薄扶林分區計劃大綱核准圖編號: No. S/H10/22，理由如下:

### 1. 選址不當

位於靠近住宅區的綠化帶位置，包括：碧瑤灣和附近的其他屋苑，例如嘉林閣和沙宣道之住宅物業。完工後，碧瑤灣的許多居民將直接面對上層建築或一箭之遙的車輛通道。這些設施，如氮氣罐和實驗室在運作時可能對附近居民造成潛在危險。

鑑於創新思維上、中、下游互動的重要性，國際创新中心應設在新田科技城，以符合香港的最佳利益，這才對是一個明確且更好的選擇。

### 2、成本極高

此位於陡峭的植被斜坡，如此大規模及艱巨的場地平整工程將耗資龐大，由納稅人承擔不必要支出。其他位置的價格可能會更具經濟效益。

現時此位置無異是採取一條更加艱難和漫長的道路來推進該項目，無助於香港科技事業的快速發展。

### 3. 規模龐大並大量砍伐樹木

國際创新中心規模龐大，擬從沙宣道至碧瑤灣跨距超過大約 500 米，需要砍伐約 2000 棵樹，這將嚴重降低這片優美土地的現有景觀和生態價值，亦令大量雀鳥、蝴蝶及其他生物失去棲息地，嚴重破壞大自然生態，亦不符合政府減炭的目標。

### 4. 施工期間嚴重擾民

在工程建設期間，此住宅區域之住戶將會面對嚴重噪音、灰塵滋擾、大型建築機器、泥頭車等大型車輛等或引至交通擠塞等難以忍受之情況。此外，建設工作將持續多久仍是未知數，在港大簡介會中，港大代表亦未能答覆何時完工的問題。

另外，鄰近地方亦會有多項建築工程，例如港大校園活化工程、華富村重建計劃、數碼港擴展計劃、瑪麗醫院重建工程等，本區路面交通需求極大，預計交通擠塞將會日益惡化。如有緊急事故如水災、火警，緊急救援車輛將無法儘快到達。

### 5.車流量大幅增加

預計域多利道及薄扶林道在施工期間，將會出現嚴重交通堵塞，而且必然會伸延至落成之後。此區域沒有任何港鐵設施，住戶及建築工人及將來落成後之科研及工作人員只能依賴駕車及公共交通工具進出，故薄扶林區再次面臨每天都交通嚴重阻塞的境況。

此外，根據香港大學估算，預計未來將有約 15,000 人使用國際创新中心。即使不是這些人全部都會使用公共交通，但可以肯定的是，這將大大增加目前已呈現不足的交通負荷。

## 6. 缺乏事先適當的諮詢

港大未有按照其向城規會之承諾，必須進行事前諮詢，並沒有直接接觸碧瑤灣及其他在薄扶林區住宅的業主立案法團及居民作諮詢，沒了解居民意見。碧瑤灣的居民在諮詢截止日期前不到 10 天才經一位前任區議員通知這事件，港大及南區區議會完全沒有進行事前諮詢，漠視民意及對居民的影響。

## 7. 削弱斜坡穩定性

多年前，碧瑤灣旁的斜坡曾發生致命山泥傾瀉事故。此大規模的施工可能會大大削弱邊坡的穩定性，恐怕或有危及居民的生命安全的危機。

## 結論

薄扶林區居民並不反對政府及國家大力推動創科及科研的計劃，但港大提出一個不適合作大型發展的綠化帶斜坡作為創新中心的選址，明顯是一個錯誤的選擇。

姓名: 陳杜潔珍 (需填上香港身份證/護照所在的全名)

香港身份證/護照號碼: [REDACTED] (英文字母及首 3 個數字)

日期: 20/5/2024

電郵地址: [REDACTED]

通訊地址: [REDACTED]



## 反對在薄扶林興建港大國際创新中心

本人反對城規會批准修改薄扶林分區計劃大綱核准圖編號: No. S/H10/22，理由如下:

### 1. 選址不當

位於靠近住宅區的綠化帶位置，包括：碧瑤灣和附近的其他屋苑，例如嘉林閣和沙宣道之住宅物業。完工後，碧瑤灣的許多居民將直接面對上層建築或一箭之遙的車輛通道。這些設施，如氮氣罐和實驗室在運作時可能對附近居民造成潛在危險。

鑑於創新思維上、中、下游互動的重要性，國際创新中心應設在新田科技城，以符合香港的最佳利益，這才對是一個明確且更好的選擇。

### 2. 成本極高

此位於陡峭的植被斜坡，如此大規模及艱巨的場地平整工程將耗資龐大，由納稅人承擔不必要支出。其他位置的價格可能會更具經濟效益。

現時此位置無異是採取一條更加艱難和漫長的道路來推進該項目，無助於香港科技事業的快速發展。

### 3. 規模龐大並大量砍伐樹木

國際创新中心規模龐大，擬從沙宣道至碧瑤灣跨距超過大約 500 米，需要砍伐約 2000 棵樹，這將嚴重降低這片優美土地的現有景觀和生態價值，亦令大量雀鳥、蝴蝶及其他生物失去棲息地，嚴重破壞大自然生態，亦不符合政府減炭的目標。

### 4. 施工期間嚴重擾民

在工程建設期間，此住宅區域之住戶將會面對嚴重噪音、灰塵滋擾、大型建築機器、泥頭車等大型車輛等或引至交通擠塞等難以忍受之情況。此外，建設工作將持續多久仍是未知數，在港大簡介會中，港大代表亦未能答覆何時完工的問題。

另外，鄰近地方亦會有多項建築工程，例如港大校園活化工程、華富村重建計劃、數碼港擴展計劃、瑪麗醫院重建工程等，本區路面交通需求極大，預計交通擠塞將會日益惡化。如有緊急事故如水災、火警，緊急救援車輛將無法儘快到達。

### 5. 車流量大幅增加

預計域多利道及薄扶林道在施工期間，將會出現嚴重交通堵塞，而且必然會伸延至落成之後。此區域沒有任何港鐵設施，住戶及建築工人及將來落成後之科研及工作人員只能依賴駕車及公共交通工具進出，故薄扶林區再次面臨每天都交通嚴重阻塞的境況。

此外，根據香港大學估算，預計未來將有約 15,000 人使用國際创新中心。即使不是這些人全部都會使用公共交通，但可以肯定的是，這將大大增加目前已呈現不足的交通負荷。

## 6. 缺乏事先適當的諮詢

港大未有按照其向城規會之承諾，必須進行事前諮詢，並沒有直接接觸碧瑤灣及其他在薄扶林區住宅的業主立案法團及居民作諮詢，沒了解居民意見。碧瑤灣的居民在諮詢截止日期前不到 10 天才經一位前任區議員通知這事件，港大及南區區議會完全沒有進行事前諮詢，漠視民意及對居民的影響。

## 7. 削弱斜坡穩定性

多年前，碧瑤灣旁的斜坡曾發生致命山泥傾瀉事故。此大規模的施工可能會大大削弱邊坡的穩定性，恐怕或有危及居民的生命安全的危機。

## 結論

薄扶林區居民並不反對政府及國家大力推動創科及科研的計劃，但港大提出一個不適合作大型發展的綠化帶斜坡作為創新中心的選址，明顯是一個錯誤的選擇。

姓名: 羅秀芳 (需填上香港身份證/護照所在的全名)

香港身份證/護照號碼: [REDACTED] (英文字母及首 3 個數字)

日期: 20 May 2024

電郵地址: \_\_\_\_\_

通訊地址: [REDACTED]





## 反對在薄扶林興建港大國際创新中心

本人反對城規會批准修改薄扶林分區計劃大綱核准圖編號: No. S/H10/22，理由如下:

### 1. 選址不當

位於靠近住宅區的綠化帶位置，包括：碧瑤灣和附近的其他屋苑，例如嘉林閣和沙宣道之住宅物業。完工後，碧瑤灣的許多居民將直接面對上層建築或一箭之遙的車輛通道。這些設施，如氮氣罐和實驗室在運作時可能對附近居民造成潛在危險。

鑑於創新思維上、中、下游互動的重要性，國際创新中心應設在新田科技城，以符合香港的最佳利益，這才對是一個明確且更好的選擇。

### 2. 成本極高

此位於陡峭的植被斜坡，如此大規模及艱巨的場地平整工程將耗資龐大，由納稅人承擔不必要支出。其他位置的價格可能會更具經濟效益。

現時此位置無異是採取一條更加艱難和漫長的道路來推進該項目，無助於香港科技事業的快速發展。

### 3. 規模龐大並大量砍伐樹木

國際创新中心規模龐大，擬從沙宣道至碧瑤灣跨距超過大約 500 米，需要砍伐約 2000 棵樹，這將嚴重降低這片優美土地的現有景觀和生態價值，亦令大量雀鳥、蝴蝶及其他生物失去棲息地，嚴重破壞大自然生態，亦不符合政府減炭的目標。

### 4. 施工期間嚴重擾民

在工程建設期間，此住宅區域之住戶將會面對嚴重噪音、灰塵滋擾、大型建築機器、泥頭車等大型車輛等或引至交通擠塞等難以忍受之情況。此外，建設工作將持續多久仍是未知數，在港大簡介會中，港大代表亦未能答覆何時完工的問題。

另外，鄰近地方亦會有多項建築工程，例如港大校園活化工程、華富村重建計劃、數碼港擴展計劃、瑪麗醫院重建工程等，本區路面交通需求極大，預計交通擠塞將會日益惡化。如有緊急事故如水災、火警，緊急救援車輛將無法儘快到達。

### 5. 車流量大幅增加

預計域多利道及薄扶林道在施工期間，將會出現嚴重交通堵塞，而且必然會伸延至落成之後。此區域沒有任何港鐵設施，住戶及建築工人及將來落成後之科研及工作人員只能依賴駕車及公共交通工具進出，故薄扶林區再次面臨每天都交通嚴重阻塞的境況。

此外，根據香港大學估算，預計未來將有約 15,000 人使用國際创新中心。即使不是這些人全部都會使用公共交通，但可以肯定的是，這將大大增加目前已呈現不足的交通負荷。

## 6. 缺乏事先適當的諮詢

港大未有按照其向城規會之承諾，必須進行事前諮詢，並沒有直接接觸碧瑤灣及其他在薄扶林區住宅的業主立案法團及居民作諮詢，沒了解居民意見。碧瑤灣的居民在諮詢截止日期前不到 10 天才經一位前任區議員通知這事件，港大及南區區議會完全沒有進行事前諮詢，漠視民意及對居民的影響。

## 7. 削弱斜坡穩定性

多年前，碧瑤灣旁的斜坡曾發生致命山泥傾瀉事故。此大規模的施工可能會大大削弱邊坡的穩定性，恐怕或有危及居民的生命安全的危機。

## 結論

薄扶林區居民並不反對政府及國家大力推動創科及科研的計劃，但港大提出一個不適合作大型發展的綠化帶斜坡作為創新中心的選址，明顯是一個錯誤的選擇。

姓名: 鄭煥熙 CHENG HUI LO (需填上香港身份證/護照所在的全名)

香港身份證/護照號碼: [REDACTED] (英文字母及首 3 個數字)

日期: 19. 04. 2024

電郵地址: [REDACTED]

通訊地址: [REDACTED]



## 反對在薄扶林興建港大國際创新中心

本人反對城規會批准修改薄扶林分區計劃大綱核准圖編號: No. S/H10/22，理由如下:

### 1. 選址不當

位於靠近住宅區的綠化帶位置，包括：碧瑤灣和附近的其他屋苑，例如嘉林閣和沙宣道之住宅物業。完工後，碧瑤灣的許多居民將直接面對上層建築或一箭之遙的車輛通道。這些設施，如氮氣罐和實驗室在運作時可能對附近居民造成潛在危險。

鑑於創新思維上、中、下游互動的重要性，國際创新中心應設在新田科技城，以符合香港的最佳利益，這才對是一個明確且更好的選擇。

### 2. 成本極高

此位於陡峭的植被斜坡，如此大規模及艱巨的場地平整工程將耗資龐大，由納稅人承擔不必要支出。其他位置的價格可能會更具經濟效益。

現時此位置無異是採取一條更加艱難和漫長的道路來推進該項目，無助於香港科技事業的快速發展。

### 3. 規模龐大並大量砍伐樹木

國際创新中心規模龐大，擬從沙宣道至碧瑤灣跨距超過大約 500 米，需要砍伐約 2000 棵樹，這將嚴重降低這片優美土地的現有景觀和生態價值，亦令大量雀鳥、蝴蝶及其他生物失去棲息地，嚴重破壞大自然生態，亦不符合政府減炭的目標。

### 4. 施工期間嚴重擾民

在工程建設期間，此住宅區域之住戶將會面對嚴重噪音、灰塵滋擾、大型建築機器、泥頭車等大型車輛等或引至交通擠塞等難以忍受之情況。此外，建設工作將持續多久仍是未知數，在港大簡介會中，港大代表亦未能答覆何時完工的問題。

另外，鄰近地方亦會有多項建築工程，例如港大校園活化工程、華富村重建計劃、數碼港擴展計劃、瑪麗醫院重建工程等，本區路面交通需求極大，預計交通擠塞將會日益惡化。如有緊急事故如水災、火警，緊急救援車輛將無法儘快到達。

### 5. 車流量大幅增加

預計域多利道及薄扶林道在施工期間，將會出現嚴重交通堵塞，而且必然會伸延至落成之後。此區域沒有任何港鐵設施，住戶及建築工人及將來落成後之科研及工作人員只能依賴駕車及公共交通工具進出，故薄扶林區再次面臨每天都交通嚴重阻塞的境況。

此外，根據香港大學估算，預計未來將有約 15,000 人使用國際创新中心。即使不是這些人全部都會使用公共交通，但可以肯定的是，這將大大增加目前已呈現不足的交通負荷。

## 6. 缺乏事先適當的諮詢

港大未有按照其向城規會之承諾，必須進行事前諮詢，並沒有直接接觸碧瑤灣及其他在薄扶林區住宅的業主立案法團及居民作諮詢，沒了解居民意見。碧瑤灣的居民在諮詢截止日期前不到 10 天才經一位前任區議員通知這事件，港大及南區區議會完全沒有進行事前諮詢，漠視民意及對居民的影響。

## 7. 削弱斜坡穩定性

多年前，碧瑤灣旁的斜坡曾發生致命山泥傾瀉事故。此大規模的施工可能會大大削弱邊坡的穩定性，恐怕或有危及居民的生命安全的危機。

## 結論

薄扶林區居民並不反對政府及國家大力推動創科及科研的計劃，但港大提出一個不適合大型發展的綠化帶斜坡作為創新中心的選址，明顯是一個錯誤的選擇。

姓名: LI KAM YUK (需填上香港身份證/護照所在的全名)

香港身份證/護照號碼: [REDACTED] (英文字母及首 3 個數字)

日期: 20 May 2024

電郵地址:

通訊地址:



## 反對在薄扶林興建港大國際创新中心

本人反對城規會批准修改薄扶林分區計劃大綱核准圖編號: No. S/H10/22，理由如下:

### 1. 選址不當

位於靠近住宅區的綠化帶位置，包括：碧瑤灣和附近的其他屋苑，例如嘉林閣和沙宣道之住宅物業。完工後，碧瑤灣的許多居民將直接面對上層建築或一箭之遙的車輛通道。這些設施，如氮氣罐和實驗室在運作時可能對附近居民造成潛在危險。

鑑於創新思維上、中、下游互動的重要性，國際创新中心應設在新田科技城，以符合香港的最佳利益，這才對是一個明確且更好的選擇。

### 2. 成本極高

此位於陡峭的植被斜坡，如此大規模及艱巨的場地平整工程將耗資龐大，由納稅人承擔不必要支出。其他位置的價格可能會更具經濟效益。

現時此位置無異是採取一條更加艱難和漫長的道路來推進該項目，無助於香港科技事業的快速發展。

### 3. 規模龐大並大量砍伐樹木

國際创新中心規模龐大，擬從沙宣道至碧瑤灣跨距超過大約 500 米，需要砍伐約 2000 棵樹，這將嚴重降低這片優美土地的現有景觀和生態價值，亦令大量雀鳥、蝴蝶及其他生物失去棲息地，嚴重破壞大自然生態，亦不符合政府減炭的目標。

### 4. 施工期間嚴重擾民

在工程建設期間，此住宅區域之住戶將會面對嚴重噪音、灰塵滋擾、大型建築機器、泥頭車等大型車輛等或引至交通擠塞等難以忍受之情況。此外，建設工作將持續多久仍是未知數，在港大簡介會中，港大代表亦未能答覆何時完工的問題。

另外，鄰近地方亦會有多項建築工程，例如港大校園活化工程、華富村重建計劃、數碼港擴展計劃、瑪麗醫院重建工程等，本區路面交通需求極大，預計交通擠塞將會日益惡化。如有緊急事故如水災、火警，緊急救援車輛將無法儘快到達。

### 5. 車流量大幅增加

預計域多利道及薄扶林道在施工期間，將會出現嚴重交通堵塞，而且必然會伸延至落成之後。此區域沒有任何港鐵設施，住戶及建築工人及將來落成後之科研及工作人員只能依賴駕車及公共交通工具進出，故薄扶林區再次面臨每天都交通嚴重阻塞的境況。

此外，根據香港大學估算，預計未來將有約 15,000 人使用國際创新中心。即使不是這些人全部都會使用公共交通，但可以肯定的是，這將大大增加目前已呈現不足的交通負荷。

8. DOES NOT FIT WITH GBA DEVELOPMENT PLAN  
science & technology hubs should be located in northern  
metropolis and not in Pilefulan!

#### 6. 缺乏事先適當的諮詢

港大未有按照其向城規會之承諾，必須進行事前諮詢，並沒有直接接觸碧瑤灣及其他在薄扶林區住宅的業主立案法團及居民作諮詢，沒了解居民意見。碧瑤灣的居民在諮詢截止日期前不到 10 天才經一位前任區議員通知這事件，港大及南區區議會完全沒有進行事前諮詢，漠視民意及對居民的影響。

#### 7. 削弱斜坡穩定性

多年前，碧瑤灣旁的斜坡曾發生致命山泥傾瀉事故。此大規模的施工可能會大大削弱邊坡的穩定性，恐怕或有危及居民的生命安全的危機。

#### 結論

薄扶林區居民並不反對政府及國家大力推動創科及科研的計劃，但港大提出一個不適合大型發展的綠化帶斜坡作為創新中心的選址，明顯是一個錯誤的選擇。

姓名: BOBBY CHAN (需填上香港身份證/護照所在的全名)

香港身份證/護照號碼: [REDACTED] (英文字母及首 3 個數字)

日期: 20 MAY 2024

電郵地址: [REDACTED]

通訊地址: [REDACTED]



## 反對在薄扶林興建港大國際创新中心

本人反對城規會批准修改薄扶林分區計劃大綱核准圖編號: No. S/H10/22，理由如下:

### 1. 選址不當

位於靠近住宅區的綠化帶位置，包括：碧瑤灣和附近的其他屋苑，例如嘉林閣和沙宣道之住宅物業。完工後，碧瑤灣的許多居民將直接面對上層建築或一箭之遙的車輛通道。這些設施，如氮氣罐和實驗室在運作時可能對附近居民造成潛在危險。

鑑於創新思維上、中、下游互動的重要性，國際创新中心應設在新田科技城，以符合香港的最佳利益，這才對是一個明確且更好的選擇。

### 2. 成本極高

此位於陡峭的植被斜坡，如此大規模及艱巨的場地平整工程將耗資龐大，由納稅人承擔不必要支出。其他位置的價格可能會更具經濟效益。

現時此位置無異是採取一條更加艱難和漫長的道路來推進該項目，無助於香港科技事業的快速發展。

### 3. 規模龐大並大量砍伐樹木

國際创新中心規模龐大，擬從沙宣道至碧瑤灣跨距超過大約 500 米，需要砍伐約 2000 棵樹，這將嚴重降低這片優美土地的現有景觀和生態價值，亦令大量雀鳥、蝴蝶及其他生物失去棲息地，嚴重破壞大自然生態，亦不符合政府減炭的目標。

### 4. 施工期間嚴重擾民

在工程建設期間，此住宅區域之住戶將會面對嚴重噪音、灰塵滋擾、大型建築機器、泥頭車等大型車輛等或引至交通擠塞等難以忍受之情況。此外，建設工作將持續多久仍是未知數，在港大簡介會中，港大代表亦未能答覆何時完工的問題。

另外，鄰近地方亦會有多項建築工程，例如港大校園活化工程、華富村重建計劃、數碼港擴展計劃、瑪麗醫院重建工程等，本區路面交通需求極大，預計交通擠塞將會日益惡化。如有緊急事故如水災、火警，緊急救援車輛將無法儘快到達。

### 5. 車流量大幅增加

預計域多利道及薄扶林道在施工期間，將會出現嚴重交通堵塞，而且必然會伸延至落成之後。此區域沒有任何港鐵設施，住戶及建築工人及將來落成後之科研及工作人員只能依賴駕車及公共交通工具進出，故薄扶林區再次面臨每天都交通嚴重阻塞的境況。

此外，根據香港大學估算，預計未來將有約 15,000 人使用國際创新中心。即使不是這些人全部都會使用公共交通，但可以肯定的是，這將大大增加目前已呈現不足的交通負荷。

## 6. 缺乏事先適當的諮詢

港大未有按照其向城規會之承諾，必須進行事前諮詢，並沒有直接接觸碧瑤灣及其他在薄扶林區住宅的業主立案法團及居民作諮詢，沒了解居民意見。碧瑤灣的居民在諮詢截止日期前不到 10 天才經一位前任區議員通知這事件，港大及南區區議會完全沒有進行事前諮詢，漠視民意及對居民的影響。

## 7. 削弱斜坡穩定性

多年前，碧瑤灣旁的斜坡曾發生致命山泥傾瀉事故。此大規模的施工可能會大大削弱邊坡的穩定性，恐怕或有危及居民的生命安全的危機。

## 結論

薄扶林區居民並不反對政府及國家大力推動創科及科研的計劃，但港大提出一個不適合作大型發展的綠化帶斜坡作為創新中心的選址，明顯是一個錯誤的選擇。

姓名: LEE MAN YI VIVIEN (需填上香港身份證/護照所在的全名)

香港身份證/護照號碼:                                  (英文字母及首 3 個數字)

日期: 19 MAY 2024

電郵地址:   

通訊地址:   



*Handwritten blue scribbles.*



## 反對在薄扶林興建港大國際创新中心

本人反對城規會批准修改薄扶林分區計劃大綱核准圖編號: No. S/H10/22，理由如下:

### 1. 選址不當

位於靠近住宅區的綠化帶位置，包括：碧瑤灣和附近的其他屋苑，例如嘉林閣和沙宣道之住宅物業。完工後，碧瑤灣的許多居民將直接面對上層建築或一箭之遙的車輛通道。這些設施，如氦氣罐和實驗室在運作時可能對附近居民造成潛在危險。

鑑於創新思維上、中、下游互動的重要性，國際创新中心應設在新田科技城，以符合香港的最佳利益，這才對是一個明確且更好的選擇。

### 2. 成本極高

此位於陡峭的植被斜坡，如此大規模及艱巨的場地平整工程將耗資龐大，由納稅人承擔不必要支出。其他位置的價格可能會更具經濟效益。

現時此位置無異是採取一條更加艱難和漫長的道路來推進該項目，無助於香港科技事業的快速發展。

### 3. 規模龐大並大量砍伐樹木

國際创新中心規模龐大，擬從沙宣道至碧瑤灣跨距超過大約 500 米，需要砍伐約 2000 棵樹，這將嚴重降低這片優美土地的現有景觀和生態價值，亦令大量雀鳥、蝴蝶及其他生物失去棲息地，嚴重破壞大自然生態，亦不符合政府減炭的目標。

### 4. 施工期間嚴重擾民

在工程建設期間，此住宅區域之住戶將會面對嚴重噪音、灰塵滋擾、大型建築機器、泥頭車等大型車輛等或引至交通擠塞等難以忍受之情況。此外，建設工作將持續多久仍是未知數，在港大簡介會中，港大代表亦未能答覆何時完工的問題。

另外，鄰近地方亦會有多項建築工程，例如港大校園活化工程、華富村重建計劃、數碼港擴展計劃、瑪麗醫院重建工程等，本區路面交通需求極大，預計交通擠塞將會日益惡化。如有緊急事故如水災、火警，緊急救援車輛將無法儘快到達。

### 5. 車流量大幅增加

預計域多利道及薄扶林道在施工期間，將會出現嚴重交通堵塞，而且必然會伸延至落成之後。此區域沒有任何港鐵設施，住戶及建築工人及將來落成後之科研及工作人員只能依賴駕車及公共交通工具進出，故薄扶林區再次面臨每天都交通嚴重阻塞的境況。

此外，根據香港大學估算，預計未來將有約 15,000 人使用國際创新中心。即使不是這些人全部都會使用公共交通，但可以肯定的是，這將大大增加目前已呈現不足的交通負荷。

## 6. 缺乏事先適當的諮詢

港大未有按照其向城規會之承諾，必須進行事前諮詢，並沒有直接接觸碧瑤灣及其他在薄扶林區住宅的業主立案法團及居民作諮詢，沒了解居民意見。碧瑤灣的居民在諮詢截止日期前不到 10 天才經一位前任區議員通知這事件，港大及南區區議會完全沒有進行事前諮詢，漠視民意及對居民的影響。

## 7. 削弱斜坡穩定性

多年前，碧瑤灣旁的斜坡曾發生致命山泥傾瀉事故。此大規模的施工可能會大大削弱邊坡的穩定性，恐怕或有危及居民的生命安全的危機。

## 結論

薄扶林區居民並不反對政府及國家大力推動創科及科研的計劃，但港大提出一個不適合作大型發展的綠化帶斜坡作為創新中心的選址，明顯是一個錯誤的選擇。

姓名: 陳泳芬 (需填上香港身份證/護照所在的全名)

香港身份證/護照號碼: [REDACTED] (英文字母及首 3 個數字)

日期: 19 MAY 2024

電郵地址:

通訊地址:



## 反對在薄扶林興建港大國際创新中心

本人反對城規會批准修改薄扶林分區計劃大綱核准圖編號: No. S/H10/22，理由如下:

### 1. 選址不當

位於靠近住宅區的綠化帶位置，包括：碧瑤灣和附近的其他屋苑，例如嘉林閣和沙宣道之住宅物業。完工後，碧瑤灣的許多居民將直接面對上層建築或一箭之遙的車輛通道。這些設施，如氮氣罐和實驗室在運作時可能對附近居民造成潛在危險。

鑑於創新思維上、中、下游互動的重要性，國際创新中心應設在新田科技城，以符合香港的最佳利益，這才對是一個明確且更好的選擇。

### 2. 成本極高

此位於陡峭的植被斜坡，如此大規模及艱巨的場地平整工程將耗資龐大，由納稅人承擔不必要支出。其他位置的價格可能會更具經濟效益。

現時此位置無異是採取一條更加艱難和漫長的道路來推進該項目，無助於香港科技事業的快速發展。

### 3. 規模龐大並大量砍伐樹木

國際创新中心規模龐大，擬從沙宣道至碧瑤灣跨距超過大約 500 米，需要砍伐約 2000 棵樹，這將嚴重降低這片優美土地的現有景觀和生態價值，亦令大量雀鳥、蝴蝶及其他生物失去棲息地，嚴重破壞大自然生態，亦不符合政府減炭的目標。

### 4. 施工期間嚴重擾民

在工程建設期間，此住宅區域之住戶將會面對嚴重噪音、灰塵滋擾、大型建築機器、泥頭車等大型車輛等或引至交通擠塞等難以忍受之情況。此外，建設工作將持續多久仍是未知數，在港大簡介會中，港大代表亦未能答覆何時完工的問題。

另外，鄰近地方亦會有多項建築工程，例如港大校園活化工程、華富村重建計劃、數碼港擴展計劃、瑪麗醫院重建工程等，本區路面交通需求極大，預計交通擠塞將會日益惡化。如有緊急事故如水災、火警，緊急救援車輛將無法儘快到達。

### 5. 車流量大幅增加

預計域多利道及薄扶林道在施工期間，將會出現嚴重交通堵塞，而且必然會伸延至落成之後。此區域沒有任何港鐵設施，住戶及建築工人及將來落成後之科研及工作人員只能依賴駕車及公共交通工具進出，故薄扶林區再次面臨每天都交通嚴重阻塞的境況。

此外，根據香港大學估算，預計未來將有約 15,000 人使用國際创新中心。即使不是這些人全部都會使用公共交通，但可以肯定的是，這將大大增加目前已呈現不足的交通負荷。

## 6. 缺乏事先適當的諮詢

港大未有按照其向城規會之承諾，必須進行事前諮詢，並沒有直接接觸碧瑤灣及其他在薄扶林區住宅的業主立案法團及居民作諮詢，沒了解居民意見。碧瑤灣的居民在諮詢截止日期前不到 10 天才經一位前任區議員通知這事件，港大及南區區議會完全沒有進行事前諮詢，漠視民意及對居民的影響。

## 7. 削弱斜坡穩定性

多年前，碧瑤灣旁的斜坡曾發生致命山泥傾瀉事故。此大規模的施工可能會大大削弱邊坡的穩定性，恐怕或有危及居民的生命安全的危機。

## 結論

薄扶林區居民並不反對政府及國家大力推動創科及科研的計劃，但港大提出一個不適合作大型發展的綠化帶斜坡作為創新中心的選址，明顯是一個錯誤的選擇。

姓名: KWOK WAI KWAN AMY (需填上香港身份證/護照所在的全名)

香港身份證/護照號碼: [REDACTED] (英文字母及首 3 個數字)

日期: 19/5/2024

電郵地址: [REDACTED]

通訊地址: [REDACTED]



## 反對在薄扶林興建港大國際创新中心

本人反對城規會批准修改薄扶林分區計劃大綱核准圖編號: No. S/H10/22，理由如下:

### 1. 選址不當

位於靠近住宅區的綠化帶位置，包括：碧瑤灣和附近的其他屋苑，例如嘉林閣和沙宣道之住宅物業。完工後，碧瑤灣的許多居民將直接面對上層建築或一箭之遙的車輛通道。這些設施，如氮氣罐和實驗室在運作時可能對附近居民造成潛在危險。

鑑於創新思維上、中、下游互動的重要性，國際创新中心應設在新田科技城，以符合香港的最佳利益，這才對是一個明確且更好的選擇。

### 2. 成本極高

此位於陡峭的植被斜坡，如此大規模及艱巨的場地平整工程將耗資龐大，由納稅人承擔不必要支出。其他位置的價格可能會更具經濟效益。

現時此位置無異是採取一條更加艱難和漫長的道路來推進該項目，無助於香港科技事業的快速發展。

### 3. 規模龐大並大量砍伐樹木

國際创新中心規模龐大，擬從沙宣道至碧瑤灣跨距超過大約 500 米，需要砍伐約 2000 棵樹，這將嚴重降低這片優美土地的現有景觀和生態價值，亦令大量雀鳥、蝴蝶及其他生物失去棲息地，嚴重破壞大自然生態，亦不符合政府減炭的目標。

### 4. 施工期間嚴重擾民

在工程建設期間，此住宅區域之住戶將會面對嚴重噪音、灰塵滋擾、大型建築機器、泥頭車等大型車輛等或引至交通擠塞等難以忍受之情況。此外，建設工作將持續多久仍是未知數，在港大簡介會中，港大代表亦未能答覆何時完工的問題。

另外，鄰近地方亦會有多項建築工程，例如港大校園活化工程、華富村重建計劃、數碼港擴展計劃、瑪麗醫院重建工程等，本區路面交通需求極大，預計交通擠塞將會日益惡化。如有緊急事故如水災、火警，緊急救援車輛將無法儘快到達。

### 5. 車流量大幅增加

預計域多利道及薄扶林道在施工期間，將會出現嚴重交通堵塞，而且必然會伸延至落成之後。此區域沒有任何港鐵設施，住戶及建築工人及將來落成後之科研及工作人員只能依賴駕車及公共交通工具進出，故薄扶林區再次面臨每天都交通嚴重阻塞的境況。

此外，根據香港大學估算，預計未來將有約 15,000 人使用國際创新中心。即使不是這些人全部都會使用公共交通，但可以肯定的是，這將大大增加目前已呈現不足的交通負荷。

## 6. 缺乏事先適當的諮詢

港大未有按照其向城規會之承諾，必須進行事前諮詢，並沒有直接接觸碧瑤灣及其他在薄扶林區住宅的業主立案法團及居民作諮詢，沒了解居民意見。碧瑤灣的居民在諮詢截止日期前不到 10 天才經一位前任區議員通知這事件，港大及南區區議會完全沒有進行事前諮詢，漠視民意及對居民的影響。

## 7. 削弱斜坡穩定性

多年前，碧瑤灣旁的斜坡曾發生致命山泥傾瀉事故。此大規模的施工可能會大大削弱邊坡的穩定性，恐怕或有危及居民的生命安全的危機。

## 結論

薄扶林區居民並不反對政府及國家大力推動創科及科研的計劃，但港大提出一個不適合作大型發展的綠化帶斜坡作為創新中心的選址，明顯是一個錯誤的選擇。

姓名: 李端儀 (需填上香港身份證/護照所在的全名)

香港身份證/護照號碼: [REDACTED] (英文字母及首 3 個數字)

日期: 20 - MAY - 2024

電郵地址:

通訊地址:



## 反對在薄扶林興建港大國際创新中心

Submission Number:  
TPB/R/S/H10/22- S1876

本人反對城規會批准修改薄扶林分區計劃大綱核准圖編號: No. S/H10/22，理由如下:

### 1. 選址不當

位於靠近住宅區的綠化帶位置，包括：碧瑤灣和附近的其他屋苑，例如嘉林閣和沙宣道之住宅物業。完工後，碧瑤灣的許多居民將直接面對上層建築或一箭之遙的車輛通道。這些設施，如氮氣罐和實驗室在運作時可能對附近居民造成潛在危險。

鑑於創新思維上、中、下游互動的重要性，國際创新中心應設在新田科技城，以符合香港的最佳利益，這才對是一個明確且更好的選擇。

### 2. 成本極高

此位於陡峭的植被斜坡，如此大規模及艱巨的場地平整工程將耗資龐大，由納稅人承擔不必要支出。其他位置的價格可能會更具經濟效益。

現時此位置無異是採取一條更加艱難和漫長的道路來推進該項目，無助於香港科技事業的快速發展。

### 3. 規模龐大並大量砍伐樹木

國際创新中心規模龐大，擬從沙宣道至碧瑤灣跨距超過大約 500 米，需要砍伐約 2000 棵樹，這將嚴重降低這片優美土地的現有景觀和生態價值，亦令大量雀鳥、蝴蝶及其他生物失去棲息地，嚴重破壞大自然生態，亦不符合政府減炭的目標。

### 4. 施工期間嚴重擾民

在工程建設期間，此住宅區域之住戶將會面對嚴重噪音、灰塵滋擾、大型建築機器、泥頭車等大型車輛等或引至交通擠塞等難以忍受之情況。此外，建設工作將持續多久仍是未知數，在港大簡介會中，港大代表亦未能答覆何時完工的問題。

另外，鄰近地方亦會有多項建築工程，例如港大校園活化工程、華富村重建計劃、數碼港擴展計劃、瑪麗醫院重建工程等，本區路面交通需求極大，預計交通擠塞將會日益惡化。如有緊急事故如水災、火警，緊急救援車輛將無法儘快到達。

### 5. 車流量大幅增加

預計域多利道及薄扶林道在施工期間，將會出現嚴重交通堵塞，而且必然會伸延至落成之後。此區域沒有任何港鐵設施，住戶及建築工人及將來落成後之科研及工作人員只能依賴駕車及公共交通工具進出，故薄扶林區再次面臨每天都交通嚴重阻塞的境況。

此外，根據香港大學估算，預計未來將有約 15,000 人使用國際创新中心。即使不是這些人全部都會使用公共交通，但可以肯定的是，這將大大增加目前已呈現不足的交通負荷。

## 6. 缺乏事先適當的諮詢

港大未有按照其向城規會之承諾，必須進行事前諮詢，並沒有直接接觸碧瑤灣及其他在薄扶林區住宅的業主立案法團及居民作諮詢，沒了解居民意見。碧瑤灣的居民在諮詢截止日期前不到 10 天才經一位前任區議員通知這事件，港大及南區區議會完全沒有進行事前諮詢，漠視民意及對居民的影響。

## 7. 削弱斜坡穩定性

多年前，碧瑤灣旁的斜坡曾發生致命山泥傾瀉事故。此大規模的施工可能會大大削弱邊坡的穩定性，恐怕或有危及居民的生命安全的危機。

## 結論

薄扶林區居民並不反對政府及國家大力推動創科及科研的計劃，但港大提出一個不適合作大型發展的綠化帶斜坡作為創新中心的選址，明顯是一個錯誤的選擇。


姓名: 陳用 (需填上香港身份證/護照所在的全名)

香港身份證/護照號碼: [REDACTED] (英文字母及首 3 個數字)

日期: 2024.5.19

電郵地址:

通訊地址:





## 反對在薄扶林興建港大國際创新中心

本人反對城規會批准修改薄扶林分區計劃大綱核准圖編號: No. S/H10/22，理由如下:

### 1. 選址不當

位於靠近住宅區的綠化帶位置，包括：碧瑤灣和附近的其他屋苑，例如嘉林閣和沙宣道之住宅物業。完工後，碧瑤灣的許多居民將直接面對上層建築或一箭之遙的車輛通道。這些設施，如氮氣罐和實驗室在運作時可能對附近居民造成潛在危險。

鑑於創新思維上、中、下游互動的重要性，國際创新中心應設在新田科技城，以符合香港的最佳利益，這才對是一個明確且更好的選擇。

### 2. 成本極高

此位於陡峭的植被斜坡，如此大規模及艱巨的場地平整工程將耗資龐大，由納稅人承擔不必要支出。其他位置的價格可能會更具經濟效益。

現時此位置無異是採取一條更加艱難和漫長的道路來推進該項目，無助於香港科技事業的快速發展。

### 3. 規模龐大並大量砍伐樹木

國際创新中心規模龐大，擬從沙宣道至碧瑤灣跨距超過大約 500 米，需要砍伐約 2000 棵樹，這將嚴重降低這片優美土地的現有景觀和生態價值，亦令大量雀鳥、蝴蝶及其他生物失去棲息地，嚴重破壞大自然生態，亦不符合政府減炭的目標。

### 4. 施工期間嚴重擾民

在工程建設期間，此住宅區域之住戶將會面對嚴重噪音、灰塵滋擾、大型建築機器、泥頭車等大型車輛等或引至交通擠塞等難以忍受之情況。此外，建設工作將持續多久仍是未知數，在港大簡介會中，港大代表亦未能答覆何時完工的問題。

另外，鄰近地方亦會有多項建築工程，例如港大校園活化工程、華富村重建計劃、數碼港擴展計劃、瑪麗醫院重建工程等，本區路面交通需求極大，預計交通擠塞將會日益惡化。如有緊急事故如水災、火警，緊急救援車輛將無法儘快到達。

### 5. 車流量大幅增加

預計域多利道及薄扶林道在施工期間，將會出現嚴重交通堵塞，而且必然會伸延至落成之後。此區域沒有任何港鐵設施，住戶及建築工人及將來落成後之科研及工作人員只能依賴駕車及公共交通工具進出，故薄扶林區再次面臨每天都交通嚴重阻塞的境況。

此外，根據香港大學估算，預計未來將有約 15,000 人使用國際创新中心。即使不是這些人全部都使用公共交通，但可以肯定的是，這將大大增加目前已呈現不足的交通負荷。

## 6. 缺乏事先適當的諮詢

港大未有按照其向城規會之承諾，必須進行事前諮詢，並沒有直接接觸碧瑤灣及其他在薄扶林區住宅的業主立案法團及居民作諮詢，沒了解居民意見。碧瑤灣的居民在諮詢截止日期前不到 10 天才經一位前任區議員通知這事件，港大及南區區議會完全沒有進行事前諮詢，漠視民意及對居民的影響。

## 7. 削弱斜坡穩定性

多年前，碧瑤灣旁的斜坡曾發生致命山泥傾瀉事故。此大規模的施工可能會大大削弱邊坡的穩定性，恐怕或有危及居民的生命安全的危機。

## 結論

薄扶林區居民並不反對政府及國家大力推動創科及科研的計劃，但港大提出一個不適合大型發展的綠化帶斜坡作為創新中心的選址，明顯是一個錯誤的選擇。

姓名: 劉美寶 (需填上香港身份證/護照所在的全名)

香港身份證/護照號碼: [REDACTED] (英文字母及首 3 個數字)

日期: 19/5/2024

電郵地址: [REDACTED]  
通訊地址: [REDACTED]



## 反對在薄扶林興建港大國際创新中心

本人反對城規會批准修改薄扶林分區計劃大綱核准圖編號: No. S/H10/22，理由如下:

### 1. 選址不當

位於靠近住宅區的綠化帶位置，包括：碧瑤灣和附近的其他屋苑，例如嘉林閣和沙宣道之住宅物業。完工後，碧瑤灣的許多居民將直接面對上層建築或一箭之遙的車輛通道。這些設施，如氬氣罐和實驗室在運作時可能對附近居民造成潛在危險。

鑑於創新思維上、中、下游互動的重要性，國際创新中心應設在新田科技城，以符合香港的最佳利益，這才對是一個明確且更好的選擇。

### 2. 成本極高

此位於陡峭的植被斜坡，如此大規模及艱巨的場地平整工程將耗資龐大，由納稅人承擔不必要支出。其他位置的價格可能會更具經濟效益。

現時此位置無異是採取一條更加艱難和漫長的道路來推進該項目，無助於香港科技事業的快速發展。

### 3. 規模龐大並大量砍伐樹木

國際创新中心規模龐大，擬從沙宣道至碧瑤灣跨距超過大約 500 米，需要砍伐約 2000 棵樹，這將嚴重降低這片優美土地的現有景觀和生態價值，亦令大量雀鳥、蝴蝶及其他生物失去棲息地，嚴重破壞大自然生態，亦不符合政府減炭的目標。

### 4. 施工期間嚴重擾民

在工程建設期間，此住宅區域之住戶將會面對嚴重噪音、灰塵滋擾、大型建築機器、泥頭車等大型車輛等或引至交通擠塞等難以忍受之情況。此外，建設工作將持續多久仍是未知數，在港大簡介會中，港大代表亦未能答覆何時完工的問題。

另外，鄰近地方亦會有多項建築工程，例如港大校園活化工程、華富村重建計劃、數碼港擴展計劃、瑪麗醫院重建工程等，本區路面交通需求極大，預計交通擠塞將會日益惡化。如有緊急事故如水災、火警，緊急救援車輛將無法儘快到達。

### 5. 車流量大幅增加

預計域多利道及薄扶林道在施工期間，將會出現嚴重交通堵塞，而且必然會伸延至落成之後。此區域沒有任何港鐵設施，住戶及建築工人及將來落成後之科研及工作人員只能依賴駕車及公共交通工具進出，故薄扶林區再次面臨每天都交通嚴重阻塞的境況。

此外，根據香港大學估算，預計未來將有約 15,000 人使用國際创新中心。即使不是這些人全部都會使用公共交通，但可以肯定的是，這將大大增加目前已呈現不足的交通負荷。

## 6. 缺乏事先適當的諮詢

港大未有按照其向城規會之承諾，必須進行事前諮詢，並沒有直接接觸碧瑤灣及其他在薄扶林區住宅的業主立案法團及居民作諮詢，沒了解居民意見。碧瑤灣的居民在諮詢截止日期前不到 10 天才經一位前任區議員通知這事件，港大及南區區議會完全沒有進行事前諮詢，漠視民意及對居民的影響。

## 7. 削弱斜坡穩定性

多年前，碧瑤灣旁的斜坡曾發生致命山泥傾瀉事故。此大規模的施工可能會大大削弱邊坡的穩定性，恐怕或有危及居民的生命安全的危機。

## 結論

薄扶林區居民並不反對政府及國家大力推動創科及科研的計劃，但港大提出一個不適合作大型發展的綠化帶斜坡作為創新中心的選址，明顯是一個錯誤的選擇。

姓名: CHAN Ho CHEUNG (需填上香港身份證/護照所在的全名)

香港身份證/護照號碼: [REDACTED] (英文字母及首 3 個數字)

日期: 18/05/2024

電郵地址: [REDACTED]

通訊地址: [REDACTED]



## 反對在薄扶林興建港大國際创新中心

Submission Number:  
TPB/R/S/H10/22- S1879

本人反對城規會批准修改薄扶林分區計劃大綱核准圖編號: No. S/H10/22，理由如下:

### 1. 選址不當

位於靠近住宅區的綠化帶位置，包括：碧瑤灣和附近的其他屋苑，例如嘉林閣和沙宣道之住宅物業。完工後，碧瑤灣的許多居民將直接面對上層建築或一箭之遙的車輛通道。這些設施，如氮氣罐和實驗室在運作時可能對附近居民造成潛在危險。

鑑於創新思維上、中、下游互動的重要性，國際创新中心應設在新田科技城，以符合香港的最佳利益，這才對是一個明確且更好的選擇。

### 2. 成本極高

此位於陡峭的植被斜坡，如此大規模及艱巨的場地平整工程將耗資龐大，由納稅人承擔不必要支出。其他位置的價格可能會更具經濟效益。

現時此位置無異是採取一條更加艱難和漫長的道路來推進該項目，無助於香港科技事業的快速發展。

### 3. 規模龐大並大量砍伐樹木

國際创新中心規模龐大，擬從沙宣道至碧瑤灣跨距超過大約 500 米，需要砍伐約 2000 棵樹，這將嚴重降低這片優美土地的現有景觀和生態價值，亦令大量雀鳥、蝴蝶及其他生物失去棲息地，嚴重破壞大自然生態，亦不符合政府減炭的目標。

### 4. 施工期間嚴重擾民

在工程建設期間，此住宅區域之住戶將會面對嚴重噪音、灰塵滋擾、大型建築機器、泥頭車等大型車輛等或引至交通擠塞等難以忍受之情況。此外，建設工作將持續多久仍是未知數，在港大簡介會中，港大代表亦未能答覆何時完工的問題。

另外，鄰近地方亦會有多項建築工程，例如港大校園活化工程、華富村重建計劃、數碼港擴展計劃、瑪麗醫院重建工程等，本區路面交通需求極大，預計交通擠塞將會日益惡化。如有緊急事故如水災、火警，緊急救援車輛將無法儘快到達。

### 5. 車流量大幅增加

預計域多利道及薄扶林道在施工期間，將會出現嚴重交通堵塞，而且必然會伸延至落成之後。此區域沒有任何港鐵設施，住戶及建築工人及將來落成後之科研及工作人員只能依賴駕車及公共交通工具進出，故薄扶林區再次面臨每天都交通嚴重阻塞的境況。

此外，根據香港大學估算，預計未來將有約 15,000 人使用國際创新中心。即使不是這些人全部都會使用公共交通，但可以肯定的是，這將大大增加目前已呈現不足的交通負荷。

## 6. 缺乏事先適當的諮詢

港大未有按照其向城規會之承諾，必須進行事前諮詢，並沒有直接接觸碧瑤灣及其他在薄扶林區住宅的業主立案法團及居民作諮詢，沒了解居民意見。碧瑤灣的居民在諮詢截止日期前不到 10 天才經一位前任區議員通知這事件，港大及南區區議會完全沒有進行事前諮詢，漠視民意及對居民的影響。

## 7. 削弱斜坡穩定性

多年前，碧瑤灣旁的斜坡曾發生致命山泥傾瀉事故。此大規模的施工可能會大大削弱邊坡的穩定性，恐怕或有危及居民的生命安全的危機。

## 結論

薄扶林區居民並不反對政府及國家大力推動創科及科研的計劃，但港大提出一個不適合作大型發展的綠化帶斜坡作為創新中心的選址，明顯是一個錯誤的選擇。

姓名: 陳麗雲 (需填上香港身份證/護照所在的全名)

香港身份證/護照號碼: [REDACTED] (英文字母及首 3 個數字)

日期: 17/5/2024

電郵地址:

通訊地址:



## 反對在薄扶林興建港大國際创新中心

Submission Number:  
TPB/R/S/H10/22- S1880

本人反對城規會批准修改薄扶林分區計劃大綱核准圖編號: No. S/H10/22，理由如下:

### 1. 選址不當

位於靠近住宅區的綠化帶位置，包括：碧瑤灣和附近的其他屋苑，例如嘉林閣和沙宣道之住宅物業。完工後，碧瑤灣的許多居民將直接面對上層建築或一箭之遙的車輛通道。這些設施，如氫氣罐和實驗室在運作時可能對附近居民造成潛在危險。

鑑於創新思維上、中、下游互動的重要性，國際创新中心應設在新田科技城，以符合香港的最佳利益，這才對是一個明確且更好的選擇。

### 2. 成本極高

此位於陡峭的植被斜坡，如此大規模及艱巨的場地平整工程將耗資龐大，由納稅人承擔不必要支出。其他位置的價格可能會更具經濟效益。

現時此位置無異是採取一條更加艱難和漫長的道路來推進該項目，無助於香港科技事業的快速發展。

### 3. 規模龐大並大量砍伐樹木

國際创新中心規模龐大，擬從沙宣道至碧瑤灣跨距超過大約 500 米，需要砍伐約 2000 棵樹，這將嚴重降低這片優美土地的現有景觀和生態價值，亦令大量雀鳥、蝴蝶及其他生物失去棲息地，嚴重破壞大自然生態，亦不符合政府減炭的目標。

### 4. 施工期間嚴重擾民

在工程建設期間，此住宅區域之住戶將會面對嚴重噪音、灰塵滋擾、大型建築機器、泥頭車等大型車輛等或引至交通擠塞等難以忍受之情況。此外，建設工作將持續多久仍是未知數，在港大簡介會中，港大代表亦未能答覆何時完工的問題。

另外，鄰近地方亦會有多項建築工程，例如港大校園活化工程、華富村重建計劃、數碼港擴展計劃、瑪麗醫院重建工程等，本區路面交通需求極大，預計交通擠塞將會日益惡化。如有緊急事故如水災、火警，緊急救援車輛將無法儘快到達。

### 5. 車流量大幅增加

預計域多利道及薄扶林道在施工期間，將會出現嚴重交通堵塞，而且必然會伸延至落成之後。此區域沒有任何港鐵設施，住戶及建築工人及將來落成後之科研及工作人員只能依賴駕車及公共交通工具進出，故薄扶林區再次面臨每天都交通嚴重阻塞的境況。

此外，根據香港大學估算，預計未來將有約 15,000 人使用國際创新中心。即使不是這些人全部都會使用公共交通，但可以肯定的是，這將大大增加目前已呈現不足的交通負荷。

## 6. 缺乏事先適當的諮詢

港大未有按照其向城規會之承諾，必須進行事前諮詢，並沒有直接接觸碧瑤灣及其他在薄扶林區住宅的業主立案法團及居民作諮詢，沒了解居民意見。碧瑤灣的居民在諮詢截止日期前不到 10 天才經一位前任區議員通知這事件，港大及南區區議會完全沒有進行事前諮詢，漠視民意及對居民的影響。

## 7. 削弱斜坡穩定性

多年前，碧瑤灣旁的斜坡曾發生致命山泥傾瀉事故。此大規模的施工可能會大大削弱邊坡的穩定性，恐怕或有危及居民的生命安全的危機。

## 結論

薄扶林區居民並不反對政府及國家大力推動創科及科研的計劃，但港大提出一個不適合大型發展的綠化帶斜坡作為創新中心的選址，明顯是一個錯誤的選擇。

姓名: CHAN YUEN PING AMMI (需填上香港身份證/護照所在的全名)

香港身份證/護照號碼: [REDACTED] (英文字母及首 3 個數字)

日期: 21/5/2024

電郵地址: [REDACTED]

通訊地址: [REDACTED]





## 反對在薄扶林興建港大國際创新中心

本人反對城規會批准修改薄扶林分區計劃大綱核准圖編號: No. S/H10/22，理由如下:

### 1. 選址不當

位於靠近住宅區的綠化帶位置，包括：碧瑤灣和附近的其他屋苑，例如嘉林閣和沙宣道之住宅物業。完工後，碧瑤灣的許多居民將直接面對上層建築或一箭之遙的車輛通道。這些設施，如氮氣罐和實驗室在運作時可能對附近居民造成潛在危險。

鑑於創新思維上、中、下游互動的重要性，國際创新中心應設在新田科技城，以符合香港的最佳利益，這才對是一個明確且更好的選擇。

### 2. 成本極高

此位於陡峭的植被斜坡，如此大規模及艱巨的場地平整工程將耗資龐大，由納稅人承擔不必要支出。其他位置的價格可能會更具經濟效益。

現時此位置無異是採取一條更加艱難和漫長的道路來推進該項目，無助於香港科技事業的快速發展。

### 3. 規模龐大並大量砍伐樹木

國際创新中心規模龐大，擬從沙宣道至碧瑤灣跨距超過大約 500 米，需要砍伐約 2000 棵樹，這將嚴重降低這片優美土地的現有景觀和生態價值，亦令大量雀鳥、蝴蝶及其他生物失去棲息地，嚴重破壞大自然生態，亦不符合政府減炭的目標。

### 4. 施工期間嚴重擾民

在工程建設期間，此住宅區域之住戶將會面對嚴重噪音、灰塵滋擾、大型建築機器、泥頭車等大型車輛等或引至交通擠塞等難以忍受之情況。此外，建設工作將持續多久仍是未知數，在港大簡介會中，港大代表亦未能答覆何時完工的問題。

另外，鄰近地方亦會有多項建築工程，例如港大校園活化工程、華富村重建計劃、數碼港擴展計劃、瑪麗醫院重建工程等，本區路面交通需求極大，預計交通擠塞將會日益惡化。如有緊急事故如水災、火警，緊急救援車輛將無法儘快到達。

### 5. 車流量大幅增加

預計域多利道及薄扶林道在施工期間，將會出現嚴重交通堵塞，而且必然會伸延至落成之後。此區域沒有任何港鐵設施，住戶及建築工人及將來落成後之科研及工作人員只能依賴駕車及公共交通工具進出，故薄扶林區再次面臨每天都交通嚴重阻塞的境況。

此外，根據香港大學估算，預計未來將有約 15,000 人使用國際创新中心。即使不是這些人全部都使用公共交通，但可以肯定的是，這將大大增加目前已呈現不足的交通負荷。

## 6. 缺乏事先適當的諮詢

港大未有按照其向城規會之承諾，必須進行事前諮詢，並沒有直接接觸碧瑤灣及其他在薄扶林區住宅的業主立案法團及居民作諮詢，沒了解居民意見。碧瑤灣的居民在諮詢截止日期前不到 10 天才經一位前任區議員通知這事件，港大及南區區議會完全沒有進行事前諮詢，漠視民意及對居民的影響。

## 7. 削弱斜坡穩定性

多年前，碧瑤灣旁的斜坡曾發生致命山泥傾瀉事故。此大規模的施工可能會大大削弱邊坡的穩定性，恐怕或有危及居民的生命安全的危機。

## 結論

薄扶林區居民並不反對政府及國家大力推動創科及科研的計劃，但港大提出一個不適合作大型發展的綠化帶斜坡作為創新中心的選址，明顯是一個錯誤的選擇。

姓名: NATALIE WAN KI LEUNG (需填上香港身份證/護照所在的全名)

香港身份證/護照號碼: [REDACTED] (英文字母及首 3 個數字)

日期: 21/05/2024

電郵地址:

通訊地址:



## 反對在薄扶林興建港大國際创新中心

本人反對城規會批准修改薄扶林分區計劃大綱核准圖編號: No. S/H10/22，理由如下:

### 1. 選址不當

位於靠近住宅區的綠化帶位置，包括：碧瑤灣和附近的其他屋苑，例如嘉林閣和沙宣道之住宅物業。完工後，碧瑤灣的許多居民將直接面對上層建築或一箭之遙的車輛通道。這些設施，如氮氣罐和實驗室在運作時可能對附近居民造成潛在危險。

鑑於創新思維上、中、下游互動的重要性，國際创新中心應設在新田科技城，以符合香港的最佳利益，這才對是一個明確且更好的選擇。

### 2. 成本極高

此位於陡峭的植被斜坡，如此大規模及艱巨的場地平整工程將耗資龐大，由納稅人承擔不必要支出。其他位置的價格可能會更具經濟效益。

現時此位置無異是採取一條更加艱難和漫長的道路來推進該項目，無助於香港科技事業的快速發展。

### 3. 規模龐大並大量砍伐樹木

國際创新中心規模龐大，擬從沙宣道至碧瑤灣跨距超過大約 500 米，需要砍伐約 2000 棵樹，這將嚴重降低這片優美土地的現有景觀和生態價值，亦令大量雀鳥、蝴蝶及其他生物失去棲息地，嚴重破壞大自然生態，亦不符合政府減炭的目標。

### 4. 施工期間嚴重擾民

在工程建設期間，此住宅區域之住戶將會面對嚴重噪音、灰塵滋擾、大型建築機器、泥頭車等大型車輛等或引至交通擠塞等難以忍受之情況。此外，建設工作將持續多久仍是未知數，在港大簡介會中，港大代表亦未能答覆何時完工的問題。

另外，鄰近地方亦會有多項建築工程，例如港大校園活化工程、華富村重建計劃、數碼港擴展計劃、瑪麗醫院重建工程等，本區路面交通需求極大，預計交通擠塞將會日益惡化。如有緊急事故如水災、火警，緊急救援車輛將無法儘快到達。

### 5. 車流量大幅增加

預計域多利道及薄扶林道在施工期間，將會出現嚴重交通堵塞，而且必然會伸延至落成之後。此區域沒有任何港鐵設施，住戶及建築工人及將來落成後之科研及工作人員只能依賴駕車及公共交通工具進出，故薄扶林區再次面臨每天都交通嚴重阻塞的境況。

此外，根據香港大學估算，預計未來將有約 15,000 人使用國際创新中心。即使不是這些人全部都會使用公共交通，但可以肯定的是，這將大大增加目前已呈現不足的交通負荷。

## 6. 缺乏事先適當的諮詢

港大未有按照其向城規會之承諾，必須進行事前諮詢，並沒有直接接觸碧瑤灣及其他在薄扶林區住宅的業主立案法團及居民作諮詢，沒了解居民意見。碧瑤灣的居民在諮詢截止日期前不到 10 天才經一位前任區議員通知這事件，港大及南區區議會完全沒有進行事前諮詢，漠視民意及對居民的影響。

## 7. 削弱斜坡穩定性

多年前，碧瑤灣旁的斜坡曾發生致命山泥傾瀉事故。此大規模的施工可能會大大削弱邊坡的穩定性，恐怕或有危及居民的生命安全的危機。

## 結論

薄扶林區居民並不反對政府及國家大力推動創科及科研的計劃，但港大提出一個不適合作大型發展的綠化帶斜坡作為創新中心的選址，明顯是一個錯誤的選擇。

姓名: 梁時 (需填上香港身份證/護照所在的全名)

香港身份證/護照號碼: [REDACTED] (英文字母及首 3 個數字)

日期: 20.5.24

電郵地址: [REDACTED]

通訊地址: [REDACTED]



## 反對在薄扶林興建港大國際创新中心

本人反對城規會批准修改薄扶林分區計劃大綱核准圖編號: No. S/H10/22，理由如下:

### 1. 選址不當

位於靠近住宅區的綠化帶位置，包括：碧瑤灣和附近的其他屋苑，例如嘉林閣和沙宣道之住宅物業。完工後，碧瑤灣的許多居民將直接面對上層建築或一箭之遙的車輛通道。這些設施，如氮氣罐和實驗室在運作時可能對附近居民造成潛在危險。

鑑於創新思維上、中、下游互動的重要性，國際创新中心應設在新田科技城，以符合香港的最佳利益，這才對是一個明確且更好的選擇。

### 2. 成本極高

此位於陡峭的植被斜坡，如此大規模及艱巨的場地平整工程將耗資龐大，由納稅人承擔不必要支出。其他位置的價格可能會更具經濟效益。

現時此位置無異是採取一條更加艱難和漫長的道路來推進該項目，無助於香港科技事業的快速發展。

### 3. 規模龐大並大量砍伐樹木

國際创新中心規模龐大，擬從沙宣道至碧瑤灣跨距超過大約 500 米，需要砍伐約 2000 棵樹，這將嚴重降低這片優美土地的現有景觀和生態價值，亦令大量雀鳥、蝴蝶及其他生物失去棲息地，嚴重破壞大自然生態，亦不符合政府減炭的目標。

### 4. 施工期間嚴重擾民

在工程建設期間，此住宅區域之住戶將會面對嚴重噪音、灰塵滋擾、大型建築機器、泥頭車等大型車輛等或引至交通擠塞等難以忍受之情況。此外，建設工作將持續多久仍是未知數，在港大簡介會中，港大代表亦未能答覆何時完工的問題。

另外，鄰近地方亦會有多項建築工程，例如港大校園活化工程、華富村重建計劃、數碼港擴展計劃、瑪麗醫院重建工程等，本區路面交通需求極大，預計交通擠塞將會日益惡化。如有緊急事故如水災、火警，緊急救援車輛將無法儘快到達。

### 5. 車流量大幅增加

預計域多利道及薄扶林道在施工期間，將會出現嚴重交通堵塞，而且必然會伸延至落成之後。此區域沒有任何港鐵設施，住戶及建築工人及將來落成後之科研及工作人員只能依賴駕車及公共交通工具進出，故薄扶林區再次面臨每天都交通嚴重阻塞的境況。

此外，根據香港大學估算，預計未來將有約 15,000 人使用國際创新中心。即使不是這些人全部都會使用公共交通，但可以肯定的是，這將大大增加目前已呈現不足的交通負荷。

## 6. 缺乏事先適當的諮詢

港大未有按照其向城規會之承諾，必須進行事前諮詢，並沒有直接接觸碧瑤灣及其他在薄扶林區住宅的業主立案法團及居民作諮詢，沒了解居民意見。碧瑤灣的居民在諮詢截止日期前不到 10 天才經一位前任區議員通知這事件，港大及南區區議會完全沒有進行事前諮詢，漠視民意及對居民的影響。

## 7. 削弱斜坡穩定性

多年前，碧瑤灣旁的斜坡曾發生致命山泥傾瀉事故。此大規模的施工可能會大大削弱邊坡的穩定性，恐怕或有危及居民的生命安全的危機。

## 結論

薄扶林區居民並不反對政府及國家大力推動創科及科研的計劃，但港大提出一個不適合作大型發展的綠化帶斜坡作為創新中心的選址，明顯是一個錯誤的選擇。

姓名: 錢煥棠 (需填上香港身份證/護照所在的全名)

香港身份證/護照號碼: [REDACTED] (英文字母及首 3 個數字)

日期: 5A 20日, 2024

電郵地址:

通訊地址:



## 反對在薄扶林興建港大國際创新中心

本人反對城規會批准修改薄扶林分區計劃大綱核准圖編號: No. S/H10/22，理由如下:

### 1. 選址不當

位於靠近住宅區的綠化帶位置，包括：碧瑤灣和附近的其他屋苑，例如嘉林閣和沙宣道之住宅物業。完工後，碧瑤灣的許多居民將直接面對上層建築或一箭之遙的車輛通道。這些設施，如氮氣罐和實驗室在運作時可能對附近居民造成潛在危險。

鑑於創新思維上、中、下游互動的重要性，國際创新中心應設在新田科技城，以符合香港的最佳利益，這才對是一個明確且更好的選擇。

### 2. 成本極高

此位於陡峭的植被斜坡，如此大規模及艱巨的場地平整工程將耗資龐大，由納稅人承擔不必要支出。其他位置的價格可能會更具經濟效益。

現時此位置無異是採取一條更加艱難和漫長的道路來推進該項目，無助於香港科技事業的快速發展。

### 3. 規模龐大並大量砍伐樹木

國際创新中心規模龐大，擬從沙宣道至碧瑤灣跨距超過大約 500 米，需要砍伐約 2000 棵樹，這將嚴重降低這片優美土地的現有景觀和生態價值，亦令大量雀鳥、蝴蝶及其他生物失去棲息地，嚴重破壞大自然生態，亦不符合政府減炭的目標。

### 4. 施工期間嚴重擾民

在工程建設期間，此住宅區域之住戶將會面對嚴重噪音、灰塵滋擾、大型建築機器、泥頭車等大型車輛等或引至交通擠塞等難以忍受之情況。此外，建設工作將持續多久仍是未知數，在港大簡介會中，港大代表亦未能答覆何時完工的問題。

另外，鄰近地方亦會有多項建築工程，例如港大校園活化工程、華富村重建計劃、數碼港擴展計劃、瑪麗醫院重建工程等，本區路面交通需求極大，預計交通擠塞將會日益惡化。如有緊急事故如水災、火警，緊急救援車輛將無法儘快到達。

### 5. 車流量大幅增加

預計域多利道及薄扶林道在施工期間，將會出現嚴重交通堵塞，而且必然會伸延至落成之後。此區域沒有任何港鐵設施，住戶及建築工人及將來落成後之科研及工作人員只能依賴駕車及公共交通工具進出，故薄扶林區再次面臨每天都交通嚴重阻塞的境況。

此外，根據香港大學估算，預計未來將有約 15,000 人使用國際创新中心。即使不是這些人全部都使用公共交通，但可以肯定的是，這將大大增加目前已呈現不足的交通負荷。

## 6. 缺乏事先適當的諮詢

港大未有按照其向城規會之承諾，必須進行事前諮詢，並沒有直接接觸碧瑤灣及其他在薄扶林區住宅的業主立案法團及居民作諮詢，沒了解居民意見。碧瑤灣的居民在諮詢截止日期前不到 10 天才經一位前任區議員通知這事件，港大及南區區議會完全沒有進行事前諮詢，漠視民意及對居民的影響。

## 7. 削弱斜坡穩定性

多年前，碧瑤灣旁的斜坡曾發生致命山泥傾瀉事故。此大規模的施工可能會大大削弱邊坡的穩定性，恐怕或有危及居民的生命安全的危機。

## 結論

薄扶林區居民並不反對政府及國家大力推動創科及科研的計劃，但港大提出一個不適合作大型發展的綠化帶斜坡作為創新中心的選址，明顯是一個錯誤的選擇。

姓名: 鄭美娟 (需填上香港身份證/護照所在的全名)

香港身份證/護照號碼: [REDACTED] (英文字母及首 3 個數字)

日期: 5月20, 2024

電郵地址: [REDACTED]

通訊地址: [REDACTED]





## 反對在薄扶林興建港大國際创新中心

本人反對城規會批准修改薄扶林分區計劃大綱核准圖編號: No. S/H10/22，理由如下:

### 1. 選址不當

位於靠近住宅區的綠化帶位置，包括：碧瑤灣和附近的其他屋苑，例如嘉林閣和沙宣道之住宅物業。完工後，碧瑤灣的許多居民將直接面對上層建築或一箭之遙的車輛通道。這些設施，如氮氣罐和實驗室在運作時可能對附近居民造成潛在危險。

鑑於創新思維上、中、下游互動的重要性，國際创新中心應設在新田科技城，以符合香港的最佳利益，這才對是一個明確且更好的選擇。

### 2. 成本極高

此位於陡峭的植被斜坡，如此大規模及艱巨的場地平整工程將耗資龐大，由納稅人承擔不必要支出。其他位置的價格可能會更具經濟效益。

現時此位置無異是採取一條更加艱難和漫長的道路來推進該項目，無助於香港科技事業的快速發展。

### 3. 規模龐大並大量砍伐樹木

國際创新中心規模龐大，擬從沙宣道至碧瑤灣跨距超過大約 500 米，需要砍伐約 2000 棵樹，這將嚴重降低這片優美土地的現有景觀和生態價值，亦令大量雀鳥、蝴蝶及其他生物失去棲息地，嚴重破壞大自然生態，亦不符合政府減炭的目標。

### 4. 施工期間嚴重擾民

在工程建設期間，此住宅區域之住戶將會面對嚴重噪音、灰塵滋擾、大型建築機器、泥頭車等大型車輛等或引至交通擠塞等難以忍受之情況。此外，建設工作將持續多久仍是未知數，在港大簡介會中，港大代表亦未能答覆何時完工的問題。

另外，鄰近地方亦會有多項建築工程，例如港大校園活化工程、華富村重建計劃、數碼港擴展計劃、瑪麗醫院重建工程等，本區路面交通需求極大，預計交通擠塞將會日益惡化。如有緊急事故如水災、火警，緊急救援車輛將無法儘快到達。

### 5. 車流量大幅增加

預計域多利道及薄扶林道在施工期間，將會出現嚴重交通堵塞，而且必然會伸延至落成之後。此區域沒有任何港鐵設施，住戶及建築工人及將來落成後之科研及工作人員只能依賴駕車及公共交通工具進出，故薄扶林區再次面臨每天都交通嚴重阻塞的境況。

此外，根據香港大學估算，預計未來將有約 15,000 人使用國際创新中心。即使不是這些人全部都會使用公共交通，但可以肯定的是，這將大大增加目前已呈現不足的交通負荷。

## 6. 缺乏事先適當的諮詢

港大未有按照其向城規會之承諾，必須進行事前諮詢，並沒有直接接觸碧瑤灣及其他在薄扶林區住宅的業主立案法團及居民作諮詢，沒了解居民意見。碧瑤灣的居民在諮詢截止日期前不到 10 天才經一位前任區議員通知這事件，港大及南區區議會完全沒有進行事前諮詢，漠視民意及對居民的影響。

## 7. 削弱斜坡穩定性

多年前，碧瑤灣旁的斜坡曾發生致命山泥傾瀉事故。此大規模的施工可能會大大削弱邊坡的穩定性，恐怕或有危及居民的生命安全的危機。

## 結論

薄扶林區居民並不反對政府及國家大力推動創科及科研的計劃，但港大提出一個不適合作大型發展的綠化帶斜坡作為創新中心的選址，明顯是一個錯誤的選擇。

姓名: SIT, - JANIATHAN (需填上香港身份證/護照所在的全名)

香港身份證/護照號碼: [REDACTED] (英文字母及首 3 個數字)

日期: 20 MAY 2024

電郵地址: \_\_\_\_\_

通訊地址: [REDACTED]



本人反對城規會批准修改薄扶林分區計劃大綱核准圖編號: No. S/H10/22，理由如下:

### 1. 選址不當

位於靠近住宅區的綠化帶位置，包括：碧瑤灣和附近的其他屋苑，例如嘉林閣和沙宣道之住宅物業。完工後，碧瑤灣的許多居民將直接面對上層建築或一箭之遙的車輛通道。這些設施，如氮氣罐和實驗室在運作時可能對附近居民造成潛在危險。

鑑於創新思維上、中、下游互動的重要性，國際创新中心應設在新田科技城，以符合香港的最佳利益，這才對是一個明確且更好的選擇。

### 2. 成本極高

此位於陡峭的植被斜坡，如此大規模及艱巨的場地平整工程將耗資龐大，由納稅人承擔不必要支出。其他位置的價格可能會更具經濟效益。

現時此位置無異是採取一條更加艱難和漫長的道路來推進該項目，無助於香港科技事業的快速發展。

### 3. 規模龐大並大量砍伐樹木

國際创新中心規模龐大，擬從沙宣道至碧瑤灣跨距超過大約 500 米，需要砍伐約 2000 棵樹，這將嚴重降低這片優美土地的現有景觀和生態價值，亦令大量雀鳥、蝴蝶及其他生物失去棲息地，嚴重破壞大自然生態，亦不符合政府減炭的目標。

### 4. 施工期間嚴重擾民

在工程建設期間，此住宅區域之住戶將會面對嚴重噪音、灰塵滋擾、大型建築機器、泥頭車等大型車輛等或引至交通擠塞等難以忍受之情況。此外，建設工作將持續多久仍是未知數，在港大簡介會中，港大代表亦未能答覆何時完工的問題。

另外，鄰近地方亦會有多項建築工程，例如港大校園活化工程、華富村重建計劃、數碼港擴展計劃、瑪麗醫院重建工程等，本區路面交通需求極大，預計交通擠塞將會日益惡化。如有緊急事故如水災、火警，緊急救援車輛將無法儘快到達。

### 5. 車流量大幅增加

預計域多利道及薄扶林道在施工期間，將會出現嚴重交通堵塞，而且必然會伸延至落成之後。此區域沒有任何港鐵設施，住戶及建築工人及將來落成後之科研及工作人員只能依賴駕車及公共交通工具進出，故薄扶林區再次面臨每天都交通嚴重阻塞的境況。

此外，根據香港大學估算，預計未來將有約 15,000 人使用國際创新中心。即使不是這些人全部都會使用公共交通，但可以肯定的是，這將大大增加目前已呈現不足的交通負荷。

## 6. 缺乏事先適當的諮詢

港大未有按照其向城規會之承諾，必須進行事前諮詢，並沒有直接接觸碧瑤灣及其他在薄扶林區住宅的業主立案法團及居民作諮詢，沒了解居民意見。碧瑤灣的居民在諮詢截止日期前不到 10 天才經一位前任區議員通知這事件，港大及南區區議會完全沒有進行事前諮詢，漠視民意及對居民的影響。

## 7. 削弱斜坡穩定性

多年前，碧瑤灣旁的斜坡曾發生致命山泥傾瀉事故。此大規模的施工可能會大大削弱邊坡的穩定性，恐怕或有危及居民的生命安全的危機。

## 結論

薄扶林區居民並不反對政府及國家大力推動創科及科研的計劃，但港大提出一個不適合作大型發展的綠化帶斜坡作為創新中心的選址，明顯是一個錯誤的選擇。

姓名: Ms. CARINO MARICAR TANAN (需填上香港身份證/護照所在的全名)

香港身份證/護照號碼: [REDACTED] (英文字母及首 3 個數字)

日期: 20 MAY 2024

電郵地址: \_\_\_\_\_

通訊地址: [REDACTED]



## 反對在薄扶林興建港大國際创新中心

本人反對城規會批准修改薄扶林分區計劃大綱核准圖編號: No. S/H10/22，理由如下:

### 1. 選址不當

位於靠近住宅區的綠化帶位置，包括：碧瑤灣和附近的其他屋苑，例如嘉林閣和沙宣道之住宅物業。完工後，碧瑤灣的許多居民將直接面對上層建築或一箭之遙的車輛通道。這些設施，如氧氣罐和實驗室在運作時可能對附近居民造成潛在危險。

鑑於創新思維上、中、下游互動的重要性，國際创新中心應設在新田科技城，以符合香港的最佳利益，這才對是一個明確且更好的選擇。

### 2. 成本極高

此位於陡峭的植被斜坡，如此大規模及艱巨的場地平整工程將耗資龐大，由納稅人承擔不必要支出。其他位置的價格可能會更具經濟效益。

現時此位置無異是採取一條更加艱難和漫長的道路來推進該項目，無助於香港科技事業的快速發展。

### 3. 規模龐大並大量砍伐樹木

國際创新中心規模龐大，擬從沙宣道至碧瑤灣跨距超過大約 500 米，需要砍伐約 2000 棵樹，這將嚴重降低這片優美土地的現有景觀和生態價值，亦令大量雀鳥、蝴蝶及其他生物失去棲息地，嚴重破壞大自然生態，亦不符合政府減炭的目標。

### 4. 施工期間嚴重擾民

在工程建設期間，此住宅區域之住戶將會面對嚴重噪音、灰塵滋擾、大型建築機器、泥頭車等大型車輛等或引至交通擠塞等難以忍受之情況。此外，建設工作將持續多久仍是未知數，在港大簡介會中，港大代表亦未能答覆何時完工的問題。

另外，鄰近地方亦會有多項建築工程，例如港大校園活化工程、華富村重建計劃、數碼港擴展計劃、瑪麗醫院重建工程等，本區路面交通需求極大，預計交通擠塞將會日益惡化。如有緊急事故如水災、火警，緊急救援車輛將無法儘快到達。

### 5. 車流量大幅增加

預計域多利道及薄扶林道在施工期間，將會出現嚴重交通堵塞，而且必然會伸延至落成之後。此區域沒有任何港鐵設施，住戶及建築工人及將來落成後之科研及工作人員只能依賴駕車及公共交通工具進出，故薄扶林區再次面臨每天都交通嚴重阻塞的境況。

此外，根據香港大學估算，預計未來將有約 15,000 人使用國際创新中心。即使不是這些人全部都會使用公共交通，但可以肯定的是，這將大大增加目前已呈現不足的交通負荷。

## 6. 缺乏事先適當的諮詢

港大未有按照其向城規會之承諾，必須進行事前諮詢，並沒有直接接觸碧瑤灣及其他在薄扶林區住宅的業主立案法團及居民作諮詢，沒了解居民意見。碧瑤灣的居民在諮詢截止日期前不到 10 天才經一位前任區議員通知這事件，港大及南區區議會完全沒有進行事前諮詢，漠視民意及對居民的影響。

## 7. 削弱斜坡穩定性

多年前，碧瑤灣旁的斜坡曾發生致命山泥傾瀉事故。此大規模的施工可能會大大削弱邊坡的穩定性，恐怕或有危及居民的生命安全的危機。

## 結論

薄扶林區居民並不反對政府及國家大力推動創科及科研的計劃，但港大提出一個不適合作大型發展的綠化帶斜坡作為創新中心的選址，明顯是一個錯誤的選擇。

姓名: 姚永賢 (需填上香港身份證/護照所在的全名)

香港身份證/護照號碼: [REDACTED] (英文字母及首 3 個數字)

日期: 20 5 2024

電郵地址: \_\_\_\_\_

通訊地址: [REDACTED]



## 反對在薄扶林興建港大國際创新中心

本人反對城規會批准修改薄扶林分區計劃大綱核准圖編號: No. S/H10/22，理由如下:

### 1. 選址不當

位於靠近住宅區的綠化帶位置，包括：碧瑤灣和附近的其他屋苑，例如嘉林閣和沙宣道之住宅物業。完工後，碧瑤灣的許多居民將直接面對上層建築或一箭之遙的車輛通道。這些設施，如氮氣罐和實驗室在運作時可能對附近居民造成潛在危險。

鑑於創新思維上、中、下游互動的重要性，國際创新中心應設在新田科技城，以符合香港的最佳利益，這才對是一個明確且更好的選擇。

### 2. 成本極高

此位於陡峭的植被斜坡，如此大規模及艱巨的場地平整工程將耗資龐大，由納稅人承擔不必要支出。其他位置的價格可能會更具經濟效益。

現時此位置無異是採取一條更加艱難和漫長的道路來推進該項目，無助於香港科技事業的快速發展。

### 3. 規模龐大並大量砍伐樹木

國際创新中心規模龐大，擬從沙宣道至碧瑤灣跨距超過大約 500 米，需要砍伐約 2000 棵樹，這將嚴重降低這片優美土地的現有景觀和生態價值，亦令大量雀鳥、蝴蝶及其他生物失去棲息地，嚴重破壞大自然生態，亦不符合政府減炭的目標。

### 4. 施工期間嚴重擾民

在工程建設期間，此住宅區域之住戶將會面對嚴重噪音、灰塵滋擾、大型建築機器、泥頭車等大型車輛等或引至交通擠塞等難以忍受之情況。此外，建設工作將持續多久仍是未知數，在港大簡介會中，港大代表亦未能答覆何時完工的問題。

另外，鄰近地方亦會有多項建築工程，例如港大校園活化工程、華富村重建計劃、數碼港擴展計劃、瑪麗醫院重建工程等，本區路面交通需求極大，預計交通擠塞將會日益惡化。如有緊急事故如水災、火警，緊急救援車輛將無法儘快到達。

### 5. 車流量大幅增加

預計域多利道及薄扶林道在施工期間，將會出現嚴重交通堵塞，而且必然會伸延至落成之後。此區域沒有任何港鐵設施，住戶及建築工人及將來落成後之科研及工作人員只能依賴駕車及公共交通工具進出，故薄扶林區再次面臨每天都交通嚴重阻塞的境況。

此外，根據香港大學估算，預計未來將有約 15,000 人使用國際创新中心。即使不是這些人全部都會使用公共交通，但可以肯定的是，這將大大增加目前已呈現不足的交通負荷。

## 6. 缺乏事先適當的諮詢

港大未有按照其向城規會之承諾，必須進行事前諮詢，並沒有直接接觸碧瑤灣及其他在薄扶林區住宅的業主立案法團及居民作諮詢，沒了解居民意見。碧瑤灣的居民在諮詢截止日期前不到 10 天才經一位前任區議員通知這事件，港大及南區區議會完全沒有進行事前諮詢，漠視民意及對居民的影響。

## 7. 削弱斜坡穩定性

多年前，碧瑤灣旁的斜坡曾發生致命山泥傾瀉事故。此大規模的施工可能會大大削弱邊坡的穩定性，恐怕或有危及居民的生命安全的危機。

## 結論

薄扶林區居民並不反對政府及國家大力推動創科及科研的計劃，但港大提出一個不適合作大型發展的綠化帶斜坡作為創新中心的選址，明顯是一個錯誤的選擇。

姓名: 陳凱昂 (需填上香港身份證/護照所在的全名)

香港身份證/護照號碼: [REDACTED] (英文字母及首 3 個數字)

日期: 20 MAY 2024

電郵地址: \_\_\_\_\_

通訊地址: [REDACTED]





## 反對在薄扶林興建港大國際创新中心

Submission Number:  
TPB/R/S/H10/22- S1889

本人反對城規會批准修改薄扶林分區計劃大綱核准圖編號: No. S/H10/22，理由如下:

### 1. 選址不當

位於靠近住宅區的綠化帶位置，包括：碧瑤灣和附近的其他屋苑，例如嘉林閣和沙宣道之住宅物業。完工後，碧瑤灣的許多居民將直接面對上層建築或一箭之遙的車輛通道。這些設施，如氮氣罐和實驗室在運作時可能對附近居民造成潛在危險。

鑑於創新思維上、中、下游互動的重要性，國際创新中心應設在新田科技城，以符合香港的最佳利益，這才對是一個明確且更好的選擇。

### 2. 成本極高

此位於陡峭的植被斜坡，如此大規模及艱巨的場地平整工程將耗資龐大，由納稅人承擔不必要支出。其他位置的價格可能會更具經濟效益。

現時此位置無異是採取一條更加艱難和漫長的道路來推進該項目，無助於香港科技事業的快速發展。

### 3. 規模龐大並大量砍伐樹木

國際创新中心規模龐大，擬從沙宣道至碧瑤灣跨距超過大約 500 米，需要砍伐約 2000 棵樹，這將嚴重降低這片優美土地的現有景觀和生態價值，亦令大量雀鳥、蝴蝶及其他生物失去棲息地，嚴重破壞大自然生態，亦不符合政府減炭的目標。

### 4. 施工期間嚴重擾民

在工程建設期間，此住宅區域之住戶將會面對嚴重噪音、灰塵滋擾、大型建築機器、泥頭車等大型車輛等或引至交通擠塞等難以忍受之情況。此外，建設工作將持續多久仍是未知數，在港大簡介會中，港大代表亦未能答覆何時完工的問題。

另外，鄰近地方亦會有多項建築工程，例如港大校園活化工程、華富村重建計劃、數碼港擴展計劃、瑪麗醫院重建工程等，本區路面交通需求極大，預計交通擠塞將會日益惡化。如有緊急事故如水災、火警，緊急救援車輛將無法儘快到達。

### 5. 車流量大幅增加

預計域多利道及薄扶林道在施工期間，將會出現嚴重交通堵塞，而且必然會伸延至落成之後。此區域沒有任何港鐵設施，住戶及建築工人及將來落成後之科研及工作人員只能依賴駕車及公共交通工具進出，故薄扶林區再次面臨每天都交通嚴重阻塞的境況。

此外，根據香港大學估算，預計未來將有約 15,000 人使用國際创新中心。即使不是這些人全部都使用公共交通，但可以肯定的是，這將大大增加目前已呈現不足的交通負荷。

## 6. 缺乏事先適當的諮詢

港大未有按照其向城規會之承諾，必須進行事前諮詢，並沒有直接接觸碧瑤灣及其他在薄扶林區住宅的業主立案法團及居民作諮詢，沒了解居民意見。碧瑤灣的居民在諮詢截止日期前不到 10 天才經一位前任區議員通知這事件，港大及南區區議會完全沒有進行事前諮詢，漠視民意及對居民的影響。

## 7. 削弱斜坡穩定性

多年前，碧瑤灣旁的斜坡曾發生致命山泥傾瀉事故。此大規模的施工可能會大大削弱邊坡的穩定性，恐怕或有危及居民的生命安全的危機。

## 結論

薄扶林區居民並不反對政府及國家大力推動創科及科研的計劃，但港大提出一個不適合大型發展的綠化帶斜坡作為創新中心的選址，明顯是一個錯誤的選擇。

姓名: 李天鏗 (需填上香港身份證/護照所在的全名)

香港身份證/護照號碼: [REDACTED] (英文字母及首 3 個數字)

日期: 21/5/2024

電郵地址: \_\_\_\_\_

通訊地址: [REDACTED]



## 反對在薄扶林興建港大國際创新中心

本人反對城規會批准修改薄扶林分區計劃大綱核准圖編號: No. S/H10/22，理由如下:

### 1. 選址不當

位於靠近住宅區的綠化帶位置，包括：碧瑤灣和附近的其他屋苑，例如嘉林閣和沙宣道之住宅物業。完工後，碧瑤灣的許多居民將直接面對上層建築或一箭之遙的車輛通道。這些設施，如氮氣罐和實驗室在運作時可能對附近居民造成潛在危險。

鑑於創新思維上、中、下游互動的重要性，國際创新中心應設在新田科技城，以符合香港的最佳利益，這才對是一個明確且更好的選擇。

### 2. 成本極高

此位於陡峭的植被斜坡，如此大規模及艱巨的場地平整工程將耗資龐大，由納稅人承擔不必要支出。其他位置的價格可能會更具經濟效益。

現時此位置無異是採取一條更加艱難和漫長的道路來推進該項目，無助於香港科技事業的快速發展。

### 3. 規模龐大並大量砍伐樹木

國際创新中心規模龐大，擬從沙宣道至碧瑤灣跨距超過大約 500 米，需要砍伐約 2000 棵樹，這將嚴重降低這片優美土地的現有景觀和生態價值，亦令大量雀鳥、蝴蝶及其他生物失去棲息地，嚴重破壞大自然生態，亦不符合政府減炭的目標。

### 4. 施工期間嚴重擾民

在工程建設期間，此住宅區域之住戶將會面對嚴重噪音、灰塵滋擾、大型建築機器、泥頭車等大型車輛等或引至交通擠塞等難以忍受之情況。此外，建設工作將持續多久仍是未知數，在港大簡介會中，港大代表亦未能答覆何時完工的問題。

另外，鄰近地方亦會有多項建築工程，例如港大校園活化工程、華富村重建計劃、數碼港擴展計劃、瑪麗醫院重建工程等，本區路面交通需求極大，預計交通擠塞將會日益惡化。如有緊急事故如水災、火警，緊急救援車輛將無法儘快到達。

### 5. 車流量大幅增加

預計域多利道及薄扶林道在施工期間，將會出現嚴重交通堵塞，而且必然會伸延至落成之後。此區域沒有任何港鐵設施，住戶及建築工人及將來落成後之科研及工作人員只能依賴駕車及公共交通工具進出，故薄扶林區再次面臨每天都交通嚴重阻塞的境況。

此外，根據香港大學估算，預計未來將有約 15,000 人使用國際创新中心。即使不是這些人全部都會使用公共交通，但可以肯定的是，這將大大增加目前已呈現不足的交通負荷。

## 6. 缺乏事先適當的諮詢

港大未有按照其向城規會之承諾，必須進行事前諮詢，並沒有直接接觸碧瑤灣及其他在薄扶林區住宅的業主立案法團及居民作諮詢，沒了解居民意見。碧瑤灣的居民在諮詢截止日期前不到 10 天才經一位前任區議員通知這事件，港大及南區區議會完全沒有進行事前諮詢，漠視民意及對居民的影響。

## 7. 削弱斜坡穩定性

多年前，碧瑤灣旁的斜坡曾發生致命山泥傾瀉事故。此大規模的施工可能會大大削弱邊坡的穩定性，恐怕或有危及居民的生命安全的危機。

## 結論

薄扶林區居民並不反對政府及國家大力推動創科及科研的計劃，但港大提出一個不適合作大型發展的綠化帶斜坡作為創新中心的選址，明顯是一個錯誤的選擇。

姓名: WAT SZE LEE (需填上香港身份證/護照所在的全名)

香港身份證/護照號碼: [REDACTED] (英文字母及首 3 個數字)

日期: 21/5/2024

電郵地址: \_\_\_\_\_

通訊地址: [REDACTED]



## 反對在薄扶林興建港大國際创新中心

本人反對城規會批准修改薄扶林分區計劃大綱核准圖編號: No. S/H10/22，理由如下:

### 1. 選址不當

位於靠近住宅區的綠化帶位置，包括：碧瑤灣和附近的其他屋苑，例如嘉林閣和沙宣道之住宅物業。完工後，碧瑤灣的許多居民將直接面對上層建築或一箭之遙的車輛通道。這些設施，如氮氣罐和實驗室在運作時可能對附近居民造成潛在危險。

鑑於創新思維上、中、下游互動的重要性，國際创新中心應設在新田科技城，以符合香港的最佳利益，這才對是一個明確且更好的選擇。

### 2. 成本極高

此位於陡峭的植被斜坡，如此大規模及艱巨的場地平整工程將耗資龐大，由納稅人承擔不必要支出。其他位置的價格可能會更具經濟效益。

現時此位置無異是採取一條更加艱難和漫長的道路來推進該項目，無助於香港科技事業的快速發展。

### 3. 規模龐大並大量砍伐樹木

國際创新中心規模龐大，擬從沙宣道至碧瑤灣跨距超過大約 500 米，需要砍伐約 2000 棵樹，這將嚴重降低這片優美土地的現有景觀和生態價值，亦令大量雀鳥、蝴蝶及其他生物失去棲息地，嚴重破壞大自然生態，亦不符合政府減炭的目標。

### 4. 施工期間嚴重擾民

在工程建設期間，此住宅區域之住戶將會面對嚴重噪音、灰塵滋擾、大型建築機器、泥頭車等大型車輛等或引至交通擠塞等難以忍受之情況。此外，建設工作將持續多久仍是未知數，在港大簡介會中，港大代表亦未能答覆何時完工的問題。

另外，鄰近地方亦會有多項建築工程，例如港大校園活化工程、華富村重建計劃、數碼港擴展計劃、瑪麗醫院重建工程等，本區路面交通需求極大，預計交通擠塞將會日益惡化。如有緊急事故如水災、火警，緊急救援車輛將無法儘快到達。

### 5. 車流量大幅增加

預計域多利道及薄扶林道在施工期間，將會出現嚴重交通堵塞，而且必然會伸延至落成之後。此區域沒有任何港鐵設施，住戶及建築工人及將來落成後之科研及工作人員只能依賴駕車及公共交通工具進出，故薄扶林區再次面臨每天都交通嚴重阻塞的境況。

此外，根據香港大學估算，預計未來將有約 15,000 人使用國際创新中心。即使不是這些人全都都會使用公共交通，但可以肯定的是，這將大大增加目前已呈現不足的交通負荷。

## 6. 缺乏事先適當的諮詢

港大未有按照其向城規會之承諾，必須進行事前諮詢，並沒有直接接觸碧瑤灣及其他在薄扶林區住宅的業主立案法團及居民作諮詢，沒了解居民意見。碧瑤灣的居民在諮詢截止日期前不到 10 天才經一位前任區議員通知這事件，港大及南區區議會完全沒有進行事前諮詢，漠視民意及對居民的影響。

## 7. 削弱斜坡穩定性

多年前，碧瑤灣旁的斜坡曾發生致命山泥傾瀉事故。此大規模的施工可能會大大削弱邊坡的穩定性，恐怕或有危及居民的生命安全的危機。

## 結論

薄扶林區居民並不反對政府及國家大力推動創科及科研的計劃，但港大提出一個不適合作大型發展的綠化帶斜坡作為創新中心的選址，明顯是一個錯誤的選擇。

姓名: 鄭會梧 (需填上香港身份證/護照所在的全名)

香港身份證/護照號碼: [REDACTED] (英文字母及首 3 個數字)

日期: 21/5/2024

電郵地址: [REDACTED]

通訊地址: [REDACTED]



## 反對在薄扶林興建港大國際创新中心

本人反對城規會批准修改薄扶林分區計劃大綱核准圖編號: No. S/H10/22，理由如下:

### 1. 選址不當

位於靠近住宅區的綠化帶位置，包括：碧瑤灣和附近的其他屋苑，例如嘉林閣和沙宣道之住宅物業。完工後，碧瑤灣的許多居民將直接面對上層建築或一箭之遙的車輛通道。這些設施，如氮氣罐和實驗室在運作時可能對附近居民造成潛在危險。

鑑於創新思維上、中、下游互動的重要性，國際创新中心應設在新田科技城，以符合香港的最佳利益，這才對是一個明確且更好的選擇。

### 2. 成本極高

此位於陡峭的植被斜坡，如此大規模及艱巨的場地平整工程將耗資龐大，由納稅人承擔不必要支出。其他位置的價格可能會更具經濟效益。

現時此位置無異是採取一條更加艱難和漫長的道路來推進該項目，無助於香港科技事業的快速發展。

### 3. 規模龐大並大量砍伐樹木

國際创新中心規模龐大，擬從沙宣道至碧瑤灣跨距超過大約 500 米，需要砍伐約 2000 棵樹，這將嚴重降低這片優美土地的現有景觀和生態價值，亦令大量雀鳥、蝴蝶及其他生物失去棲息地，嚴重破壞大自然生態，亦不符合政府減炭的目標。

### 4. 施工期間嚴重擾民

在工程建設期間，此住宅區域之住戶將會面對嚴重噪音、灰塵滋擾、大型建築機器、泥頭車等大型車輛等或引至交通擠塞等難以忍受之情況。此外，建設工作將持續多久仍是未知數，在港大簡介會中，港大代表亦未能答覆何時完工的問題。

另外，鄰近地方亦會有多項建築工程，例如港大校園活化工程、華富村重建計劃、數碼港擴展計劃、瑪麗醫院重建工程等，本區路面交通需求極大，預計交通擠塞將會日益惡化。如有緊急事故如水災、火警，緊急救援車輛將無法儘快到達。

### 5. 車流量大幅增加

預計域多利道及薄扶林道在施工期間，將會出現嚴重交通堵塞，而且必然會伸延至落成之後。此區域沒有任何港鐵設施，住戶及建築工人及將來落成後之科研及工作人員只能依賴駕車及公共交通工具進出，故薄扶林區再次面臨每天都交通嚴重阻塞的境況。

此外，根據香港大學估算，預計未來將有約 15,000 人使用國際创新中心。即使不是這些人全部都會使用公共交通，但可以肯定的是，這將大大增加目前已呈現不足的交通負荷。

## 6. 缺乏事先適當的諮詢

港大未有按照其向城規會之承諾，必須進行事前諮詢，並沒有直接接觸碧瑤灣及其他在薄扶林區住宅的業主立案法團及居民作諮詢，沒了解居民意見。碧瑤灣的居民在諮詢截止日期前不到 10 天才經一位前任區議員通知這事件，港大及南區區議會完全沒有進行事前諮詢，漠視民意及對居民的影響。

## 7. 削弱斜坡穩定性

多年前，碧瑤灣旁的斜坡曾發生致命山泥傾瀉事故。此大規模的施工可能會大大削弱邊坡的穩定性，恐怕或有危及居民的生命安全的危機。

## 結論

薄扶林區居民並不反對政府及國家大力推動創科及科研的計劃，但港大提出一個不適合作大型發展的綠化帶斜坡作為創新中心的選址，明顯是一個錯誤的選擇。

姓名: 黃惠卿 (需填上香港身份證/護照所在的全名)

香港身份證/護照號碼: [REDACTED] (英文字母及首 3 個數字)

日期: 21/5/24

電郵地址: \_\_\_\_\_

通訊地址: [REDACTED]





## 反對在薄扶林興建港大國際创新中心

本人反對城規會批准修改薄扶林分區計劃大綱核准圖編號: No. S/H10/22，理由如下:

### 1. 選址不當

位於靠近住宅區的綠化帶位置，包括：碧瑤灣和附近的其他屋苑，例如嘉林閣和沙宣道之住宅物業。完工後，碧瑤灣的許多居民將直接面對上層建築或一箭之遙的車輛通道。這些設施，如氮氣罐和實驗室在運作時可能對附近居民造成潛在危險。

鑑於創新思維上、中、下游互動的重要性，國際创新中心應設在新田科技城，以符合香港的最佳利益，這才對是一個明確且更好的選擇。

### 2. 成本極高

此位於陡峭的植被斜坡，如此大規模及艱巨的場地平整工程將耗資龐大，由納稅人承擔不必要支出。其他位置的價格可能會更具經濟效益。

現時此位置無異是採取一條更加艱難和漫長的道路來推進該項目，無助於香港科技事業的快速發展。

### 3. 規模龐大並大量砍伐樹木

國際创新中心規模龐大，擬從沙宣道至碧瑤灣跨距超過大約 500 米，需要砍伐約 2000 棵樹，這將嚴重降低這片優美土地的現有景觀和生態價值，亦令大量雀鳥、蝴蝶及其他生物失去棲息地，嚴重破壞大自然生態，亦不符合政府減炭的目標。

### 4. 施工期間嚴重擾民

在工程建設期間，此住宅區域之住戶將會面對嚴重噪音、灰塵滋擾、大型建築機器、泥頭車等大型車輛等或引至交通擠塞等難以忍受之情況。此外，建設工作將持續多久仍是未知數，在港大簡介會中，港大代表亦未能答覆何時完工的問題。

另外，鄰近地方亦會有多項建築工程，例如港大校園活化工程、華富村重建計劃、數碼港擴展計劃、瑪麗醫院重建工程等，本區路面交通需求極大，預計交通擠塞將會日益惡化。如有緊急事故如水災、火警，緊急救援車輛將無法儘快到達。

### 5. 車流量大幅增加

預計域多利道及薄扶林道在施工期間，將會出現嚴重交通堵塞，而且必然會伸延至落成之後。此區域沒有任何港鐵設施，住戶及建築工人及將來落成後之科研及工作人員只能依賴駕車及公共交通工具進出，故薄扶林區再次面臨每天都交通嚴重阻塞的境況。

此外，根據香港大學估算，預計未來將有約 15,000 人使用國際创新中心。即使不是這些人全部都會使用公共交通，但可以肯定的是，這將大大增加目前已呈現不足的交通負荷。

## 6. 缺乏事先適當的諮詢

港大未有按照其向城規會之承諾，必須進行事前諮詢，並沒有直接接觸碧瑤灣及其他在薄扶林區住宅的業主立案法團及居民作諮詢，沒了解居民意見。碧瑤灣的居民在諮詢截止日期前不到 10 天才經一位前任區議員通知這事件，港大及南區區議會完全沒有進行事前諮詢，漠視民意及對居民的影響。

## 7. 削弱斜坡穩定性

多年前，碧瑤灣旁的斜坡曾發生致命山泥傾瀉事故。此大規模的施工可能會大大削弱邊坡的穩定性，恐怕或有危及居民的生命安全的危機。

## 結論

薄扶林區居民並不反對政府及國家大力推動創科及科研的計劃，但港大提出一個不適合作大型發展的綠化帶斜坡作為創新中心的選址，明顯是一個錯誤的選擇。

姓名: 蔡楚卿 (需填上香港身份證/護照所在的全名)

香港身份證/護照號碼: [REDACTED] (英文字母及首 3 個數字)

日期: 19/5/2024

電郵地址: [REDACTED]

通訊地址: [REDACTED]



## 反對在薄扶林興建港大國際创新中心

本人反對城規會批准修改薄扶林分區計劃大綱核准圖編號: No. S/H10/22，理由如下:

### 1. 選址不當

位於靠近住宅區的綠化帶位置，包括：碧瑤灣和附近的其他屋苑，例如嘉林閣和沙宣道之住宅物業。完工後，碧瑤灣的許多居民將直接面對上層建築或一箭之遙的車輛通道。這些設施，如氮氣罐和實驗室在運作時可能對附近居民造成潛在危險。

鑑於創新思維上、中、下游互動的重要性，國際创新中心應設在新田科技城，以符合香港的最佳利益，這才對是一個明確且更好的選擇。

### 2. 成本極高

此位於陡峭的植被斜坡，如此大規模及艱巨的場地平整工程將耗資龐大，由納稅人承擔不必要支出。其他位置的價格可能會更具經濟效益。

現時此位置無異是採取一條更加艱難和漫長的道路來推進該項目，無助於香港科技事業的快速發展。

### 3. 規模龐大並大量砍伐樹木

國際创新中心規模龐大，擬從沙宣道至碧瑤灣跨距超過大約 500 米，需要砍伐約 2000 棵樹，這將嚴重降低這片優美土地的現有景觀和生態價值，亦令大量雀鳥、蝴蝶及其他生物失去棲息地，嚴重破壞大自然生態，亦不符合政府減炭的目標。

### 4. 施工期間嚴重擾民

在工程建設期間，此住宅區域之住戶將會面對嚴重噪音、灰塵滋擾、大型建築機器、泥頭車等大型車輛等或引至交通擠塞等難以忍受之情況。此外，建設工作將持續多久仍是未知數，在港大簡介會中，港大代表亦未能答覆何時完工的問題。

另外，鄰近地方亦會有多項建築工程，例如港大校園活化工程、華富村重建計劃、數碼港擴展計劃、瑪麗醫院重建工程等，本區路面交通需求極大，預計交通擠塞將會日益惡化。如有緊急事故如水災、火警，緊急救援車輛將無法儘快到達。

### 5. 車流量大幅增加

預計域多利道及薄扶林道在施工期間，將會出現嚴重交通堵塞，而且必然會伸延至落成之後。此區域沒有任何港鐵設施，住戶及建築工人及將來落成後之科研及工作人員只能依賴駕車及公共交通工具進出，故薄扶林區再次面臨每天都交通嚴重阻塞的境況。

此外，根據香港大學估算，預計未來將有約 15,000 人使用國際创新中心。即使不是這些人全部都會使用公共交通，但可以肯定的是，這將大大增加目前已呈現不足的交通負荷。

## 6. 缺乏事先適當的諮詢

港大未有按照其向城規會之承諾，必須進行事前諮詢，並沒有直接接觸碧瑤灣及其他在薄扶林區住宅的業主立案法團及居民作諮詢，沒了解居民意見。碧瑤灣的居民在諮詢截止日期前不到 10 天才經一位前任區議員通知這事件，港大及南區區議會完全沒有進行事前諮詢，漠視民意及對居民的影響。

## 7. 削弱斜坡穩定性

多年前，碧瑤灣旁的斜坡曾發生致命山泥傾瀉事故。此大規模的施工可能會大大削弱邊坡的穩定性，恐怕或有危及居民的生命安全的危機。

## 結論

薄扶林區居民並不反對政府及國家大力推動創科及科研的計劃，但港大提出一個不適合作大型發展的綠化帶斜坡作為創新中心的選址，明顯是一個錯誤的選擇。

姓名: CHAN YUEN MI NANCY (需填上香港身份證/護照所在的全名)

香港身份證/護照號碼: [REDACTED] (英文字母及首 3 個數字)

日期: 20/5/2024

電郵地址: [REDACTED]

通訊地址: [REDACTED]



## 反對在薄扶林興建港大國際创新中心

本人反對城規會批准修改薄扶林分區計劃大綱核准圖編號: No. S/H10/22，理由如下:

### 1. 選址不當

位於靠近住宅區的綠化帶位置，包括：碧瑤灣和附近的其他屋苑，例如嘉林閣和沙宣道之住宅物業。完工後，碧瑤灣的許多居民將直接面對上層建築或一箭之遙的車輛通道。這些設施，如氮氣罐和實驗室在運作時可能對附近居民造成潛在危險。

鑑於創新思維上、中、下游互動的重要性，國際创新中心應設在新田科技城，以符合香港的最佳利益，這才對是一個明確且更好的選擇。

### 2. 成本極高

此位於陡峭的植被斜坡，如此大規模及艱巨的場地平整工程將耗資龐大，由納稅人承擔不必要支出。其他位置的價格可能會更具經濟效益。

現時此位置無異是採取一條更加艱難和漫長的道路來推進該項目，無助於香港科技事業的快速發展。

### 3. 規模龐大並大量砍伐樹木

國際创新中心規模龐大，擬從沙宣道至碧瑤灣跨距超過大約 500 米，需要砍伐約 2000 棵樹，這將嚴重降低這片優美土地的現有景觀和生態價值，亦令大量雀鳥、蝴蝶及其他生物失去棲息地，嚴重破壞大自然生態，亦不符合政府減炭的目標。

### 4. 施工期間嚴重擾民

在工程建設期間，此住宅區域之住戶將會面對嚴重噪音、灰塵滋擾、大型建築機器、泥頭車等大型車輛等或引至交通擠塞等難以忍受之情況。此外，建設工作將持續多久仍是未知數，在港大簡介會中，港大代表亦未能答覆何時完工的問題。

另外，鄰近地方亦會有多項建築工程，例如港大校園活化工程、華富村重建計劃、數碼港擴展計劃、瑪麗醫院重建工程等，本區路面交通需求極大，預計交通擠塞將會日益惡化。如有緊急事故如水災、火警，緊急救援車輛將無法儘快到達。

### 5. 車流量大幅增加

預計域多利道及薄扶林道在施工期間，將會出現嚴重交通堵塞，而且必然會伸延至落成之後。此區域沒有任何港鐵設施，住戶及建築工人及將來落成後之科研及工作人員只能依賴駕車及公共交通工具進出，故薄扶林區再次面臨每天都交通嚴重阻塞的境況。

此外，根據香港大學估算，預計未來將有約 15,000 人使用國際创新中心。即使不是這些人全部都使用公共交通，但可以肯定的是，這將大大增加目前已呈現不足的交通負荷。

## 6. 缺乏事先適當的諮詢

港大未有按照其向城規會之承諾，必須進行事前諮詢，並沒有直接接觸碧瑤灣及其他在薄扶林區住宅的業主立案法團及居民作諮詢，沒了解居民意見。碧瑤灣的居民在諮詢截止日期前不到 10 天才經一位前任區議員通知這事件，港大及南區區議會完全沒有進行事前諮詢，漠視民意及對居民的影響。

## 7. 削弱斜坡穩定性

多年前，碧瑤灣旁的斜坡曾發生致命山泥傾瀉事故。此大規模的施工可能會大大削弱邊坡的穩定性，恐怕或有危及居民的生命安全的危機。

## 結論

薄扶林區居民並不反對政府及國家大力推動創科及科研的計劃，但港大提出一個不適合作大型發展的綠化帶斜坡作為創新中心的選址，明顯是一個錯誤的選擇。

姓名: 陳翠霞 (需填上香港身份證/護照所在的全名)

香港身份證/護照號碼: [REDACTED] (英文字母及首 3 個數字)

日期: 2025-24

電郵地址: \_\_\_\_\_

通訊地址: [REDACTED]



## 反對在薄扶林興建港大國際创新中心

本人反對城規會批准修改薄扶林分區計劃大綱核准圖編號: No. S/H10/22，理由如下:

### 1. 選址不當

位於靠近住宅區的綠化帶位置，包括：碧瑤灣和附近的其他屋苑，例如嘉林閣和沙宣道之住宅物業。完工後，碧瑤灣的許多居民將直接面對上層建築或一箭之遙的車輛通道。這些設施，如氮氣罐和實驗室在運作時可能對附近居民造成潛在危險。

鑑於創新思維上、中、下游互動的重要性，國際创新中心應設在新田科技城，以符合香港的最佳利益，這才對是一個明確且更好的選擇。

### 2. 成本極高

此位於陡峭的植被斜坡，如此大規模及艱巨的場地平整工程將耗資龐大，由納稅人承擔不必要支出。其他位置的價格可能會更具經濟效益。

現時此位置無異是採取一條更加艱難和漫長的道路來推進該項目，無助於香港科技事業的快速發展。

### 3. 規模龐大並大量砍伐樹木

國際创新中心規模龐大，擬從沙宣道至碧瑤灣跨距超過大約 500 米，需要砍伐約 2000 棵樹，這將嚴重降低這片優美土地的現有景觀和生態價值，亦令大量雀鳥、蝴蝶及其他生物失去棲息地，嚴重破壞大自然生態，亦不符合政府減炭的目標。

### 4. 施工期間嚴重擾民

在工程建設期間，此住宅區域之住戶將會面對嚴重噪音、灰塵滋擾、大型建築機器、泥頭車等大型車輛等或引至交通擠塞等難以忍受之情況。此外，建設工作將持續多久仍是未知數，在港大簡介會中，港大代表亦未能答覆何時完工的問題。

另外，鄰近地方亦會有多項建築工程，例如港大校園活化工程、華富村重建計劃、數碼港擴展計劃、瑪麗醫院重建工程等，本區路面交通需求極大，預計交通擠塞將會日益惡化。如有緊急事故如水災、火警，緊急救援車輛將無法儘快到達。

### 5. 車流量大幅增加

預計域多利道及薄扶林道在施工期間，將會出現嚴重交通堵塞，而且必然會伸延至落成之後。此區域沒有任何港鐵設施，住戶及建築工人及將來落成後之科研及工作人員只能依賴駕車及公共交通工具進出，故薄扶林區再次面臨每天都交通嚴重阻塞的境況。

此外，根據香港大學估算，預計未來將有約 15,000 人使用國際创新中心。即使不是這些人全部都會使用公共交通，但可以肯定的是，這將大大增加目前已呈現不足的交通負荷。

## 6. 缺乏事先適當的諮詢

港大未有按照其向城規會之承諾，必須進行事前諮詢，並沒有直接接觸碧瑤灣及其他在薄扶林區住宅的業主立案法團及居民作諮詢，沒了解居民意見。碧瑤灣的居民在諮詢截止日期前不到 10 天才經一位前任區議員通知這事件，港大及南區區議會完全沒有進行事前諮詢，漠視民意及對居民的影響。

## 7. 削弱斜坡穩定性

多年前，碧瑤灣旁的斜坡曾發生致命山泥傾瀉事故。此大規模的施工可能會大大削弱邊坡的穩定性，恐怕或有危及居民的生命安全的危機。

## 結論

薄扶林區居民並不反對政府及國家大力推動創科及科研的計劃，但港大提出一個不適合作大型發展的綠化帶斜坡作為創新中心的選址，明顯是一個錯誤的選擇。

姓名: 張敬忠 (需填上香港身份證/護照所在的全名)

香港身份證/護照號碼: [REDACTED] (英文字母及首 3 個數字)

日期: 20-5-24

電郵地址: \_\_\_\_\_

通訊地址: [REDACTED]





## 反對在薄扶林興建港大國際创新中心

本人反對城規會批准修改薄扶林分區計劃大綱核准圖編號: No. S/H10/22，理由如下:

### 1. 選址不當

位於靠近住宅區的綠化帶位置，包括：碧瑤灣和附近的其他屋苑，例如嘉林閣和沙宣道之住宅物業。完工後，碧瑤灣的許多居民將直接面對上層建築或一箭之遙的車輛通道。這些設施，如氮氣罐和實驗室在運作時可能對附近居民造成潛在危險。

鑑於創新思維上、中、下游互動的重要性，國際创新中心應設在新田科技城，以符合香港的最佳利益，這才對是一個明確且更好的選擇。

### 2. 成本極高

此位於陡峭的植被斜坡，如此大規模及艱巨的場地平整工程將耗資龐大，由納稅人承擔不必要支出。其他位置的價格可能會更具經濟效益。

現時此位置無異是採取一條更加艱難和漫長的道路來推進該項目，無助於香港科技事業的快速發展。

### 3. 規模龐大並大量砍伐樹木

國際创新中心規模龐大，擬從沙宣道至碧瑤灣跨距超過大約 500 米，需要砍伐約 2000 棵樹，這將嚴重降低這片優美土地的現有景觀和生態價值，亦令大量雀鳥、蝴蝶及其他生物失去棲息地，嚴重破壞大自然生態，亦不符合政府減炭的目標。

### 4. 施工期間嚴重擾民

在工程建設期間，此住宅區域之住戶將會面對嚴重噪音、灰塵滋擾、大型建築機器、泥頭車等大型車輛等或引至交通擠塞等難以忍受之情況。此外，建設工作將持續多久仍是未知數，在港大簡介會中，港大代表亦未能答覆何時完工的問題。

另外，鄰近地方亦會有多項建築工程，例如港大校園活化工程、華富村重建計劃、數碼港擴展計劃、瑪麗醫院重建工程等，本區路面交通需求極大，預計交通擠塞將會日益惡化。如有緊急事故如水災、火警，緊急救援車輛將無法儘快到達。

### 5. 車流量大幅增加

預計域多利道及薄扶林道在施工期間，將會出現嚴重交通堵塞，而且必然會伸延至落成之後。此區域沒有任何港鐵設施，住戶及建築工人及將來落成後之科研及工作人員只能依賴駕車及公共交通工具進出，故薄扶林區再次面臨每天都交通嚴重阻塞的境況。

此外，根據香港大學估算，預計未來將有約 15,000 人使用國際创新中心。即使不是這些人全部都會使用公共交通，但可以肯定的是，這將大大增加目前已呈現不足的交通負荷。

## 6. 缺乏事先適當的諮詢

港大未有按照其向城規會之承諾，必須進行事前諮詢，並沒有直接接觸碧瑤灣及其他在薄扶林區住宅的業主立案法團及居民作諮詢，沒了解居民意見。碧瑤灣的居民在諮詢截止日期前不到 10 天才經一位前任區議員通知這事件，港大及南區區議會完全沒有進行事前諮詢，漠視民意及對居民的影響。

## 7. 削弱斜坡穩定性

多年前，碧瑤灣旁的斜坡曾發生致命山泥傾瀉事故。此大規模的施工可能會大大削弱邊坡的穩定性，恐怕或有危及居民的生命安全的危機。

## 結論

薄扶林區居民並不反對政府及國家大力推動創科及科研的計劃，但港大提出一個不適合大型發展的綠化帶斜坡作為創新中心的選址，明顯是一個錯誤的選擇。

姓名: 汪徐新君 (需填上香港身份證/護照所在的全名)

香港身份證/護照號碼: [REDACTED] (英文字母及首 3 個數字)

日期: 20-5-24

電郵地址: [REDACTED]

通訊地址: [REDACTED]



## 反對在薄扶林興建港大國際创新中心

Submission Number:  
TPB/R/S/H10/22- S1898

本人反對城規會批准修改薄扶林分區計劃大綱核准圖編號: No. S/H10/22，理由如下:

### 1. 選址不當

位於靠近住宅區的綠化帶位置，包括：碧瑤灣和附近的其他屋苑，例如嘉林閣和沙宣道之住宅物業。完工後，碧瑤灣的許多居民將直接面對上層建築或一箭之遙的車輛通道。這些設施，如氮氣罐和實驗室在運作時可能對附近居民造成潛在危險。

鑑於創新思維上、中、下游互動的重要性，國際创新中心應設在新田科技城，以符合香港的最佳利益，這才對是一個明確且更好的選擇。

### 2. 成本極高

此位於陡峭的植被斜坡，如此大規模及艱巨的場地平整工程將耗資龐大，由納稅人承擔不必要支出。其他位置的價格可能會更具經濟效益。

現時此位置無異是採取一條更加艱難和漫長的道路來推進該項目，無助於香港科技事業的快速發展。

### 3. 規模龐大並大量砍伐樹木

國際创新中心規模龐大，擬從沙宣道至碧瑤灣跨距超過大約 500 米，需要砍伐約 2000 棵樹，這將嚴重降低這片優美土地的現有景觀和生態價值，亦令大量雀鳥、蝴蝶及其他生物失去棲息地，嚴重破壞大自然生態，亦不符合政府減炭的目標。

### 4. 施工期間嚴重擾民

在工程建設期間，此住宅區域之住戶將會面對嚴重噪音、灰塵滋擾、大型建築機器、泥頭車等大型車輛等或引至交通擠塞等難以忍受之情況。此外，建設工作將持續多久仍是未知數，在港大簡介會中，港大代表亦未能答覆何時完工的問題。

另外，鄰近地方亦會有多項建築工程，例如港大校園活化工程、華富村重建計劃、數碼港擴展計劃、瑪麗醫院重建工程等，本區路面交通需求極大，預計交通擠塞將會日益惡化。如有緊急事故如水災、火警，緊急救援車輛將無法儘快到達。

### 5. 車流量大幅增加

預計域多利道及薄扶林道在施工期間，將會出現嚴重交通堵塞，而且必然會伸延至落成之後。此區域沒有任何港鐵設施，住戶及建築工人及將來落成後之科研及工作人員只能依賴駕車及公共交通工具進出，故薄扶林區再次面臨每天都交通嚴重阻塞的境況。

此外，根據香港大學估算，預計未來將有約 15,000 人使用國際创新中心。即使不是這些人全部都會使用公共交通，但可以肯定的是，這將大大增加目前已呈現不足的交通負荷。

## 6. 缺乏事先適當的諮詢

港大未有按照其向城規會之承諾，必須進行事前諮詢，並沒有直接接觸碧瑤灣及其他在薄扶林區住宅的業主立案法團及居民作諮詢，沒了解居民意見。碧瑤灣的居民在諮詢截止日期前不到 10 天才經一位前任區議員通知這事件，港大及南區區議會完全沒有進行事前諮詢，漠視民意及對居民的影響。

## 7. 削弱斜坡穩定性

多年前，碧瑤灣旁的斜坡曾發生致命山泥傾瀉事故。此大規模的施工可能會大大削弱邊坡的穩定性，恐怕或有危及居民的生命安全的危機。

## 結論

薄扶林區居民並不反對政府及國家大力推動創科及科研的計劃，但港大提出一個不適合作大型發展的綠化帶斜坡作為創新中心的選址，明顯是一個錯誤的選擇。


姓名: CHENG, RAYMOND WAI-MAN (需填上香港身份證/護照所在的全名)

香港身份證/護照號碼: [REDACTED] (英文字母及首 3 個數字)

日期: MAY 19 2024

電郵地址:

通訊地址:



## 反對在薄扶林興建港大國際创新中心

Submission Number:  
TPB/R/S/H10/22- S1899

本人反對城規會批准修改薄扶林分區計劃大綱核准圖編號: No. S/H10/22，理由如下:

### 1. 選址不當

位於靠近住宅區的綠化帶位置，包括：碧瑤灣和附近的其他屋苑，例如嘉林閣和沙宣道之住宅物業。完工後，碧瑤灣的許多居民將直接面對上層建築或一箭之遙的車輛通道。這些設施，如氧氣罐和實驗室在運作時可能對附近居民造成潛在危險。

鑑於創新思維上、中、下游互動的重要性，國際创新中心應設在新田科技城，以符合香港的最佳利益，這才對是一個明確且更好的選擇。

### 2. 成本極高

此位於陡峭的植被斜坡，如此大規模及艱巨的場地平整工程將耗資龐大，由納稅人承擔不必要支出。其他位置的價格可能會更具經濟效益。

現時此位置無異是採取一條更加艱難和漫長的道路來推進該項目，無助於香港科技事業的快速發展。

### 3. 規模龐大並大量砍伐樹木

國際创新中心規模龐大，擬從沙宣道至碧瑤灣跨距超過大約 500 米，需要砍伐約 2000 棵樹，這將嚴重降低這片優美土地的現有景觀和生態價值，亦令大量雀鳥、蝴蝶及其他生物失去棲息地，嚴重破壞大自然生態，亦不符合政府減炭的目標。

### 4. 施工期間嚴重擾民

在工程建設期間，此住宅區域之住戶將會面對嚴重噪音、灰塵滋擾、大型建築機器、泥頭車等大型車輛等或引至交通擠塞等難以忍受之情況。此外，建設工作將持續多久仍是未知數，在港大簡介會中，港大代表亦未能答覆何時完工的問題。

另外，鄰近地方亦會有多項建築工程，例如港大校園活化工程、華富村重建計劃、數碼港擴展計劃、瑪麗醫院重建工程等，本區路面交通需求極大，預計交通擠塞將會日益惡化。如有緊急事故如水災、火警，緊急救援車輛將無法儘快到達。

### 5. 車流量大幅增加

預計域多利道及薄扶林道在施工期間，將會出現嚴重交通堵塞，而且必然會伸延至落成之後。此區域沒有任何港鐵設施，住戶及建築工人及將來落成後之科研及工作人員只能依賴駕車及公共交通工具進出，故薄扶林區再次面臨每天都交通嚴重阻塞的境況。

此外，根據香港大學估算，預計未來將有約 15,000 人使用國際创新中心。即使不是這些人全部都使用公共交通，但可以肯定的是，這將大大增加目前已呈現不足的交通負荷。

## 6. 缺乏事先適當的諮詢

港大未有按照其向城規會之承諾，必須進行事前諮詢，並沒有直接接觸碧瑤灣及其他在薄扶林區住宅的業主立案法團及居民作諮詢，沒了解居民意見。碧瑤灣的居民在諮詢截止日期前不到 10 天才經一位前任區議員通知這事件，港大及南區區議會完全沒有進行事前諮詢，漠視民意及對居民的影響。

## 7. 削弱斜坡穩定性

多年前，碧瑤灣旁的斜坡曾發生致命山泥傾瀉事故。此大規模的施工可能會大大削弱邊坡的穩定性，恐怕或有危及居民的生命安全的危機。

## 結論

薄扶林區居民並不反對政府及國家大力推動創科及科研的計劃，但港大提出一個不適合作大型發展的綠化帶斜坡作為創新中心的選址，明顯是一個錯誤的選擇。

姓名: CHENG KIN CHOW (需填上香港身份證/護照所在的全名)

香港身份證/護照號碼: [REDACTED] (英文字母及首 3 個數字)

日期: 19 MAY 2024

電郵地址: \_\_\_\_\_

通訊地址: [REDACTED]



# 反對在薄扶林興建港大國際创新中心

Submission Number:  
TPB/R/S/H10/22- S1900

本人反對城規會批准修改薄扶林分區計劃大綱核准圖編號: No. S/H10/22，理由如下:

## 1. 選址不當

位於靠近住宅區的綠化帶位置，包括：碧瑤灣和附近的其他屋苑，例如嘉林閣和沙宣道之住宅物業。完工後，碧瑤灣的許多居民將直接面對上層建築或一箭之遙的車輛通道。這些設施，如氮氣罐和實驗室在運作時可能對附近居民造成潛在危險。

鑑於創新思維上、中、下游互動的重要性，國際创新中心應設在新田科技城，以符合香港的最佳利益，這才對是一個明確且更好的選擇。

## 2. 成本極高

此位於陡峭的植被斜坡，如此大規模及艱巨的場地平整工程將耗資龐大，由納稅人承擔不必要支出。其他位置的價格可能會更具經濟效益。

現時此位置無異是採取一條更加艱難和漫長的道路來推進該項目，無助於香港科技事業的快速發展。

## 3. 規模龐大並大量砍伐樹木

國際创新中心規模龐大，擬從沙宣道至碧瑤灣跨距超過大約 500 米，需要砍伐約 2000 棵樹，這將嚴重降低這片優美土地的現有景觀和生態價值，亦令大量雀鳥、蝴蝶及其他生物失去棲息地，嚴重破壞大自然生態，亦不符合政府減炭的目標。

## 4. 施工期間嚴重擾民

在工程建設期間，此住宅區域之住戶將會面對嚴重噪音、灰塵滋擾、大型建築機器、泥頭車等大型車輛等或引至交通擠塞等難以忍受之情況。此外，建設工作將持續多久仍是未知數，在港大簡介會中，港大代表亦未能答覆何時完工的問題。

另外，鄰近地方亦會有多項建築工程，例如港大校園活化工程、華富村重建計劃、數碼港擴展計劃、瑪麗醫院重建工程等，本區路面交通需求極大，預計交通擠塞將會日益惡化。如有緊急事故如水災、火警，緊急救援車輛將無法儘快到達。

## 5. 車流量大幅增加

預計域多利道及薄扶林道在施工期間，將會出現嚴重交通堵塞，而且必然會伸延至落成之後。此區域沒有任何港鐵設施，住戶及建築工人及將來落成後之科研及工作人員只能依賴駕車及公共交通工具進出，故薄扶林區再次面臨每天都交通嚴重阻塞的境況。

此外，根據香港大學估算，預計未來將有約 15,000 人使用國際创新中心。即使不是這些人全部都會使用公共交通，但可以肯定的是，這將大大增加目前已呈現不足的交通負荷。

## 6. 缺乏事先適當的諮詢

港大未有按照其向城規會之承諾，必須進行事前諮詢，並沒有直接接觸碧瑤灣及其他在薄扶林區住宅的業主立案法團及居民作諮詢，沒了解居民意見。碧瑤灣的居民在諮詢截止日期前不到 10 天才經一位前任區議員通知這事件，港大及南區區議會完全沒有進行事前諮詢，漠視民意及對居民的影響。

## 7. 削弱斜坡穩定性

多年前，碧瑤灣旁的斜坡曾發生致命山泥傾瀉事故。此大規模的施工可能會大大削弱邊坡的穩定性，恐怕或有危及居民的生命安全的危機。

## 結論

薄扶林區居民並不反對政府及國家大力推動創科及科研的計劃，但港大提出一個不適合作大型發展的綠化帶斜坡作為創新中心的選址，明顯是一個錯誤的選擇。

姓名: VI VIENE WAI YAN CHENG (需填上香港身份證/護照所在的全名)

香港身份證/護照號碼: [REDACTED] (英文字母及首 3 個數字)

日期: MAY 19 2024

電郵地址: [REDACTED]

通訊地址: [REDACTED]

