

## Opposition to the Constructing HKU Global Innovation Centre (GIC) in Pok Fu Lam

I object to the Town Planning Board's approval to amend the Pok Fu Lam Outline Zoning Plan No. S/H10/22 for the following reasons:

### 1. Inappropriate location

It is in a green belt close to residential zones: Baguio Villas and other properties in the vicinity, e.g. Woodbury Court & Sassoon Road communities. Upon completion, many residents in Baguio Villa will be directly facing superstructures or vehicular access roads from a stone-throw away. Those facilities, e.g. nitrogen tank and laboratories might have potential danger to nearby residents when in operation. These facilities should never be built close to residential areas.

For the importance of interacting upstream, midstream and downstream innovative concepts and ideas, this GIC should be located in San Tin Technopole for the best interest of Hong Kong. It is clearly a better alternative.

### 2. Very high cost

The location is at a vegetated steep slope site. The massive difficult site formation works will be hugely expensive, funded unnecessarily by taxpayers. It will be more cost effective to build the GIC in other locations, e.g. San Tin Technopole.

The current plan is to take a significantly difficult and longer path to pursue the project. It is not helping the objective to fast-track Hong Kong's technology development.

### 3. Large scale and massive tree removal

The scale of the GIC is so vast that it is proposed to span around 500m from Sassoon Road to Baguio Villa. It requires removing some 2000 trees which will seriously degrade the existing landscape and ecological value of this land. It will also cause a large number of birds, butterflies and other animals to lose their habitat, seriously destroying the nature and ecology. It is also not in line with the government's carbon reduction goals.

### 4. Nuisance caused and damage to the environment during construction period

The noise, dust caused by large construction machines, traffic and other factors will be unbearable in this primarily residential areas during the construction period of this massive project. Moreover, it is still unknown how long the construction work will last. During the HKU briefing, HKU's representatives failed to answer the question of when the project would be completed.

In addition, there will also be many construction projects in nearby places, such as the HKU campus redevelopment project, Wah Fu Estate redevelopment project, Cyberport expansion project, Queen

Mary Hospital redevelopment project, etc. The road traffic demand in this area will be huge. Traffic congestion is expected to deteriorate severely. In the event of an emergency such as flooding or fire incident, emergency rescue vehicles will be unable to reach promptly.

**5. Huge increase in traffic flow**

Serious traffic jam will be expected on Victoria Road and Pok Fu Lam Road during the construction period and after completion. The residents in this district, construction workers and future scientific research personnel and staff after completion will rely on driving and taking public transportation as there is no MTR. Therefore, Pok Fu Lam District will once again face severe traffic congestion every day.

In addition, according to HKU's estimation, there will be around 15,000 users in the GIC in the future. Even if not all of them will use public transportation, it is certain that this will greatly increase the load of the current insufficient public transportation.

**6. Lack of prior proper consultation**


HKU failed to comply with its commitment to the Town Planning Board, which requires prior consultation. HKU did not contact the Incorporated Owners and residents of Baguio Villa and other residential properties in Pok Fu Lam area. Therefore, it comes as a shock to Baguio Villa residents when they became aware of this issue after being notified by a former District Councilor, only less than 10 days before the deadline of consultation, HKU and the Southern District Council failed completely to conduct any prior consultation at all, ignoring residents' opinion and impact on them.

**7. Weakening Slope Stability**

A fatal landslide incident from the slope next to the residential block in Baguio Villa occurred many years ago. The large scale construction work will likely weaken the slope's stability greatly. There is a real risk that it may endanger residents' lives.

**Conclusion**

Residents of Pok Fu Lam District are not opposed to the government's and our country's plans to vigorously promote innovation, technology and scientific research. However, HKU's proposal of selecting a large green belt slope that is not suitable for large-scale development as the location of the innovation center is obviously a wrong choice.



Name: DJM HOLDSWORTH (please fill in the full name in Hong Kong ID card/passport)  
Hong Kong Identity Card/Passport Number: [REDACTED] (English letters and first 3 digits)  
Date: 19/05/2024  
Email address: [REDACTED]  
Correspondence address: [REDACTED]

## Opposition to the Constructing HKU Global Innovation Centre (GIC) in Pok Fu Lam

I object to the Town Planning Board's approval to amend the Pok Fu Lam Outline Zoning Plan No. S/H10/22 for the following reasons:

### 1. Inappropriate location

It is in a green belt close to residential zones: Baguio Villas and other properties in the vicinity, e.g. Woodbury Court & Sassoon Road communities. Upon completion, many residents in Baguio Villa will be directly facing superstructures or vehicular access roads from a stone-throw away. Those facilities, e.g. nitrogen tank and laboratories might have potential danger to nearby residents when in operation. These facilities should never be built close to residential areas.

For the importance of interacting upstream, midstream and downstream innovative concepts and ideas, this GIC should be located in San Tin Technopole for the best interest of Hong Kong. It is clearly a better alternative.

### 2. Very high cost

The location is at a vegetated steep slope site. The massive difficult site formation works will be hugely expensive, funded unnecessarily by taxpayers. It will be more cost effective to build the GIC in other locations, e.g. San Tin Technopole.

The current plan is to take a significantly difficult and longer path to pursue the project. It is not helping the objective to fast-track Hong Kong's technology development.

### 3. Large scale and massive tree removal

The scale of the GIC is so vast that it is proposed to span around 500m from Sassoon Road to Baguio Villa. It requires removing some 2000 trees which will seriously degrade the existing landscape and ecological value of this land. It will also cause a large number of birds, butterflies and other animals to lose their habitat, seriously destroying the nature and ecology. It is also not in line with the government's carbon reduction goals.

### 4. Nuisance caused and damage to the environment during construction period

The noise, dust caused by large construction machines, traffic and other factors will be unbearable in this primarily residential areas during the construction period of this massive project. Moreover, it is still unknown how long the construction work will last. During the HKU briefing, HKU's representatives failed to answer the question of when the project would be completed.

In addition, there will also be many construction projects in nearby places, such as the HKU campus redevelopment project, Wah Fu Estate redevelopment project, Cyberport expansion project, Queen

Mary Hospital redevelopment project, etc. The road traffic demand in this area will be huge. Traffic congestion is expected to deteriorate severely. In the event of an emergency such as flooding or fire incident, emergency rescue vehicles will be unable to reach promptly.

**5. Huge increase in traffic flow**

Serious traffic jam will be expected on Victoria Road and Pok Fu Lam Road during the construction period and after completion. The residents in this district, construction workers and future scientific research personnel and staff after completion will rely on driving and taking public transportation as there is no MTR. Therefore, Pok Fu Lam District will once again face severe traffic congestion every day.

In addition, according to HKU's estimation, there will be around 15,000 users in the GIC in the future. Even if not all of them will use public transportation, it is certain that this will greatly increase the load of the current insufficient public transportation.

**6. Lack of prior proper consultation**

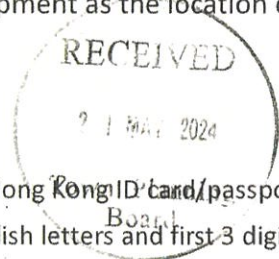
HKU failed to comply with its commitment to the Town Planning Board, which requires prior consultation. HKU did not contact the Incorporated Owners and residents of Baguio Villa and other residential properties in Pok Fu Lam area. Therefore, it comes as a shock to Baguio Villa residents when they became aware of this issue after being notified by a former District Councilor, only less than 10 days before the deadline of consultation, HKU and the Southern District Council failed completely to conduct any prior consultation at all, ignoring residents' opinion and impact on them.

**7. Weakening Slope Stability**

A fatal landslide incident from the slope next to the residential block in Baguio Villa occurred many years ago. The large scale construction work will likely weaken the slope's stability greatly. There is a real risk that it may endanger residents' lives.

**Conclusion**

Residents of Pok Fu Lam District are not opposed to the government's and our country's plans to vigorously promote innovation, technology and scientific research. However, HKU's proposal of selecting a large green belt slope that is not suitable for large-scale development as the location of the innovation center is obviously a wrong choice.



Name: Joan (please fill in the full name in Hong Kong ID card/passport)  
Hong Kong Identity Card/Passport Number: [REDACTED] (English letters and first 3 digits)  
Date: 19/5/2024  
Email address: [REDACTED]  
Correspondence address: [REDACTED]

Representation Number:  
TPB/R/S/H10/22- R2003

Submission Number:  
TPB/R/S/H10/22- S2753

## 反對在薄扶林興建港大國際创新中心

本人反對城規會批准修改薄扶林分區計劃大綱核准圖編號: No. S/H10/22，理由如下:

### 1. 選址不當

位於靠近住宅區的綠化帶位置，包括：碧瑤灣和附近的其他屋苑，例如嘉林閣和沙宣道之住宅物業。完工後，碧瑤灣的許多居民將直接面對上層建築或一箭之遙的車輛通道。這些設施，如氮氣罐和實驗室在運作時可能對附近居民造成潛在危險。

鑑於創新思維上、中、下游互動的重要性，國際创新中心應設在新田科技城，以符合香港的最佳利益，這才對是一個明確且更好的選擇。

### 2. 成本極高

此位於陡峭的植被斜坡，如此大規模及艱巨的場地平整工程將耗資龐大，由納稅人承擔不必要支出。其他位置的價格可能會更具經濟效益。

現時此位置無異是採取一條更加艱難和漫長的道路來推進該項目，無助於香港科技事業的快速發展。

### 3. 規模龐大並大量砍伐樹木

國際创新中心規模龐大，擬從沙宣道至碧瑤灣跨距超過大約 500 米，需要砍伐約 2000 棵樹，這將嚴重降低這片優美土地的現有景觀和生態價值，亦令大量雀鳥、蝴蝶及其他生物失去棲息地，嚴重破壞大自然生態，亦不符合政府減碳的目標。

### 4. 施工期間嚴重擾民

在工程建設期間，此住宅區域之住戶將會面對嚴重噪音、灰塵滋擾、大型建築機器、泥頭車等大型車輛等或引至交通擠塞等難以忍受之情況。此外，建設工作將持續多久仍是未知數，在港大簡介會中，港大代表亦未能答覆何時完工的問題。

另外，鄰近地方亦會有多項建築工程，例如港大校園活化工程、華富村重建計劃、數碼港擴展計劃、瑪麗醫院重建工程等，本區路面交通需求極大，預計交通擠塞將會日益惡化。如有緊急事故如水災、火警，緊急救援車輛將無法儘快到達。

### 5. 車流量大幅增加

預計域多利道及薄扶林道在施工期間，將會出現嚴重交通堵塞，而且必然會伸延至落成之後。此區域沒有任何港鐵設施，住戶及建築工人及將來落成後之科研及工作人員只能依賴駕車及公共交通工具進出，故薄扶林區再次面臨每天都交通嚴重阻塞的境況。

此外，根據香港大學估算，預計未來將有約 15,000 人使用國際创新中心。即使不是這些人全部都會使用公共交通，但可以肯定的是，這將大大增加目前已呈現不足的交通負荷。

## 6. 缺乏事先適當的諮詢

港大未有按照其向城規會之承諾，必須進行事前諮詢，並沒有直接接觸碧瑤灣及其他在薄扶林區住宅的業主立案法團及居民作諮詢，沒了解居民意見。碧瑤灣的居民在諮詢截止日期前不到 10 天才經一位前任區議員通知這事件，港大及南區區議會完全沒有進行事前諮詢，漠視民意及對居民的影響。

## 7. 削弱斜坡穩定性

多年前，碧瑤灣旁的斜坡曾發生致命山泥傾瀉事故。此大規模的施工可能會大大削弱邊坡的穩定性，恐怕或有危及居民的生命安全的危機。

## 結論

薄扶林區居民並不反對政府及國家大力推動創科及科研的計劃，但港大提出一個不適合作大型發展的綠化帶斜坡作為創新中心的選址，明顯是一個錯誤的選擇。

姓名: 葉廣祥 (需填上香港身份證/護照所在的全名)

香港身份證/護照號碼: [REDACTED] (英文字母及首 3 個數字)

日期: 18/5/2024

電郵地址: [REDACTED]

通訊地址: [REDACTED]



## 反對在薄扶林興建港大國際创新中心

本人反對城規會批准修改薄扶林分區計劃大綱核准圖編號: No. S/H10/22，理由如下:

### 1. 選址不當

位於靠近住宅區的綠化帶位置，包括：碧瑤灣和附近的其他屋苑，例如嘉林閣和沙宣道之住宅物業。完工後，碧瑤灣的許多居民將直接面對上層建築或一箭之遙的車輛通道。這些設施，如氮氣罐和實驗室在運作時可能對附近居民造成潛在危險。

鑑於創新思維上、中、下游互動的重要性，國際创新中心應設在新田科技城，以符合香港的最佳利益，這才對是一個明確且更好的選擇。

### 2. 成本極高

此位於陡峭的植被斜坡，如此大規模及艱巨的場地平整工程將耗資龐大，由納稅人承擔不必要支出。其他位置的價格可能會更具經濟效益。

現時此位置無異是採取一條更加艱難和漫長的道路來推進該項目，無助於香港科技事業的快速發展。

### 3. 規模龐大並大量砍伐樹木

國際创新中心規模龐大，擬從沙宣道至碧瑤灣跨距超過大約 500 米，需要砍伐約 2000 棵樹，這將嚴重降低這片優美土地的現有景觀和生態價值，亦令大量雀鳥、蝴蝶及其他生物失去棲息地，嚴重破壞大自然生態，亦不符合政府減炭的目標。

### 4. 施工期間嚴重擾民

在工程建設期間，此住宅區域之住戶將會面對嚴重噪音、灰塵滋擾、大型建築機器、泥頭車等大型車輛等或引至交通擠塞等難以忍受之情況。此外，建設工作將持續多久仍是未知數，在港大簡介會中，港大代表亦未能答覆何時完工的問題。

另外，鄰近地方亦會有多項建築工程，例如港大校園活化工程、華富村重建計劃、數碼港擴展計劃、瑪麗醫院重建工程等，本區路面交通需求極大，預計交通擠塞將會日益惡化。如有緊急事故如水災、火警，緊急救援車輛將無法儘快到達。

### 5. 車流量大幅增加

預計域多利道及薄扶林道在施工期間，將會出現嚴重交通堵塞，而且必然會伸延至落成之後。此區域沒有任何港鐵設施，住戶及建築工人及將來落成後之科研及工作人員只能依賴駕車及公共交通工具進出，故薄扶林區再次面臨每天都交通嚴重阻塞的境況。

此外，根據香港大學估算，預計未來將有約 15,000 人使用國際创新中心。即使不是這些人全部都會使用公共交通，但可以肯定的是，這將大大增加目前已呈現不足的交通負荷。

## 6. 缺乏事先適當的諮詢

港大未有按照其向城規會之承諾，必須進行事前諮詢，並沒有直接接觸碧瑤灣及其他在薄扶林區住宅的業主立案法團及居民作諮詢，沒了解居民意見。碧瑤灣的居民在諮詢截止日期前不到 10 天才經一位前任區議員通知這事件，港大及南區區議會完全沒有進行事前諮詢，漠視民意及對居民的影響。

## 7. 削弱斜坡穩定性

多年前，碧瑤灣旁的斜坡曾發生致命山泥傾瀉事故。此大規模的施工可能會大大削弱邊坡的穩定性，恐怕或有危及居民的生命安全的危機。

## 結論

薄扶林區居民並不反對政府及國家大力推動創科及科研的計劃，但港大提出一個不適合作大型發展的綠化帶斜坡作為創新中心的選址，明顯是一個錯誤的選擇。

姓名: Ngong Lai Ha (需填上香港身份證/護照所在的全名)

香港身份證/護照號碼: [REDACTED] (英文字母及首 3 個數字)

日期: 17-5-2024

電郵地址: [REDACTED]

通訊地址: [REDACTED]





## 反對在薄扶林興建港大國際创新中心

本人反對城規會批准修改薄扶林分區計劃大綱核准圖編號: No. S/H10/22，理由如下:

### 1. 選址不當

位於靠近住宅區的綠化帶位置，包括：碧瑤灣和附近的其他屋苑，例如嘉林閣和沙宣道之住宅物業。完工後，碧瑤灣的許多居民將直接面對上層建築或一箭之遙的車輛通道。這些設施，如氮氣罐和實驗室在運作時可能對附近居民造成潛在危險。

鑑於創新思維上、中、下游互動的重要性，國際创新中心應設在新田科技城，以符合香港的最佳利益，這才對是一個明確且更好的選擇。

### 2. 成本極高

此位於陡峭的植被斜坡，如此大規模及艱巨的場地平整工程將耗資龐大，由納稅人承擔不必要支出。其他位置的價格可能會更具經濟效益。

現時此位置無異是採取一條更加艱難和漫長的道路來推進該項目，無助於香港科技事業的快速發展。

### 3. 規模龐大並大量砍伐樹木

國際创新中心規模龐大，擬從沙宣道至碧瑤灣跨距超過大約 500 米，需要砍伐約 2000 棵樹，這將嚴重降低這片優美土地的現有景觀和生態價值，亦令大量雀鳥、蝴蝶及其他生物失去棲息地，嚴重破壞大自然生態，亦不符合政府減炭的目標。

### 4. 施工期間嚴重擾民

在工程建設期間，此住宅區域之住戶將會面對嚴重噪音、灰塵滋擾、大型建築機器、泥頭車等大型車輛等或引至交通擠塞等難以忍受之情況。此外，建設工作將持續多久仍是未知數，在港大簡介會中，港大代表亦未能答覆何時完工的問題。

另外，鄰近地方亦會有多項建築工程，例如港大校園活化工程、華富村重建計劃、數碼港擴展計劃、瑪麗醫院重建工程等，本區路面交通需求極大，預計交通擠塞將會日益惡化。如有緊急事故如水災、火警，緊急救援車輛將無法儘快到達。

### 5. 車流量大幅增加

預計域多利道及薄扶林道在施工期間，將會出現嚴重交通堵塞，而且必然會伸延至落成之後。此區域沒有任何港鐵設施，住戶及建築工人及將來落成後之科研及工作人員只能依賴駕車及公共交通工具進出，故薄扶林區再次面臨每天都交通嚴重阻塞的境況。

此外，根據香港大學估算，預計未來將有約 15,000 人使用國際创新中心。即使不是這些人全部都使用公共交通，但可以肯定的是，這將大大增加目前已呈現不足的交通負荷。

## 6. 缺乏事先適當的諮詢

港大未有按照其向城規會之承諾，必須進行事前諮詢，並沒有直接接觸碧瑤灣及其他在薄扶林區住宅的業主立案法團及居民作諮詢，沒了解居民意見。碧瑤灣的居民在諮詢截止日期前不到 10 天才經一位前任區議員通知這事件，港大及南區區議會完全沒有進行事前諮詢，漠視民意及對居民的影響。

## 7. 削弱斜坡穩定性

多年前，碧瑤灣旁的斜坡曾發生致命山泥傾瀉事故。此大規模的施工可能會大大削弱邊坡的穩定性，恐怕或有危及居民的生命安全的危機。

## 結論

薄扶林區居民並不反對政府及國家大力推動創科及科研的計劃，但港大提出一個不適合作大型發展的綠化帶斜坡作為創新中心的選址，明顯是一個錯誤的選擇。

姓名: 鄭興良 (需填上香港身份證/護照所在的全名)

香港身份證/護照號碼: [REDACTED] (英文字母及首 3 個數字)

日期: 17-05-2024

電郵地址: [REDACTED]

通訊地址: [REDACTED]



## 反對在薄扶林興建港大國際創新中心

本人反對城規會批准修改薄扶林分區計劃大綱核准圖編號: No. S/H10/22，理由如下:

### 1. 選址不當

位於靠近住宅區的綠化帶位置，包括：碧瑤灣和附近的其他屋苑，例如嘉林閣和沙宣道之住宅物業。完工後，碧瑤灣的許多居民將直接面對上層建築或一箭之遙的車輛通道。這些設施，如氮氣罐和實驗室在運作時可能對附近居民造成潛在危險。

鑑於創新思維上、中、下游互動的重要性，國際創新中心應設在新田科技城，以符合香港的最佳利益，這才對是一個明確且更好的選擇。

### 2. 成本極高

此位於陡峭的植被斜坡，如此大規模及艱巨的場地平整工程將耗資龐大，由納稅人承擔不必要支出。其他位置的價格可能會更具經濟效益。

現時此位置無異是採取一條更加艱難和漫長的道路來推進該項目，無助於香港科技事業的快速發展。

### 3. 規模龐大並大量砍伐樹木

國際創新中心規模龐大，擬從沙宣道至碧瑤灣跨距超過大約 500 米，需要砍伐約 2000 棵樹，這將嚴重降低這片優美土地的現有景觀和生態價值，亦令大量雀鳥、蝴蝶及其他生物失去棲息地，嚴重破壞大自然生態，亦不符合政府減炭的目標。

### 4. 施工期間嚴重擾民

在工程建設期間，此住宅區域之住戶將會面對嚴重噪音、灰塵滋擾、大型建築機器、泥頭車等大型車輛等或引至交通擠塞等難以忍受之情況。此外，建設工作將持續多久仍是未知數，在港大簡介會中，港大代表亦未能答覆何時完工的問題。

另外，鄰近地方亦會有多項建築工程，例如港大校園活化工程、華富村重建計劃、數碼港擴展計劃、瑪麗醫院重建工程等，本區路面交通需求極大，預計交通擠塞將會日益惡化。如有緊急事故如水災、火警，緊急救援車輛將無法儘快到達。

### 5. 車流量大幅增加

預計域多利道及薄扶林道在施工期間，將會出現嚴重交通堵塞，而且必然會伸延至落成之後。此區域沒有任何港鐵設施，住戶及建築工人及將來落成後之科研及工作人員只能依賴駕車及公共交通工具進出，故薄扶林區再次面臨每天都交通嚴重阻塞的境況。

此外，根據香港大學估算，預計未來將有約 15,000 人使用國際創新中心。即使不是這些人全部都使用公共交通，但可以肯定的是，這將大大增加目前已呈現不足的交通負荷。

## 6. 缺乏事先適當的諮詢

港大未有按照其向城規會之承諾，必須進行事前諮詢，並沒有直接接觸碧瑤灣及其他在薄扶林區住宅的業主立案法團及居民作諮詢，沒了解居民意見。碧瑤灣的居民在諮詢截止日期前不到 10 天才經一位前任區議員通知這事件，港大及南區區議會完全沒有進行事前諮詢，漠視民意及對居民的影響。

## 7. 削弱斜坡穩定性

多年前，碧瑤灣旁的斜坡曾發生致命山泥傾瀉事故。此大規模的施工可能會大大削弱邊坡的穩定性，恐怕或有危及居民的生命安全的危機。

## 結論

薄扶林區居民並不反對政府及國家大力推動創科及科研的計劃，但港大提出一個不適合作大型發展的綠化帶斜坡作為創新中心的選址，明顯是一個錯誤的選擇。

姓名: 陳思嘉 (需填上香港身份證/護照所在的全名)

香港身份證/護照號碼: [REDACTED] (英文字母及首 3 個數字)

日期: 17-05-2024

電郵地址: \_\_\_\_\_

通訊地址: [REDACTED]



## 反對在薄扶林興建港大國際创新中心

本人反對城規會批准修改薄扶林分區計劃大綱核准圖編號: No. S/H10/22，理由如下:

### 1. 選址不當

位於靠近住宅區的綠化帶位置，包括：碧瑤灣和附近的其他屋苑，例如嘉林閣和沙宣道之住宅物業。完工後，碧瑤灣的許多居民將直接面對上層建築或一箭之遙的車輛通道。這些設施，如氮氣罐和實驗室在運作時可能對附近居民造成潛在危險。

鑑於創新思維上、中、下游互動的重要性，國際创新中心應設在新田科技城，以符合香港的最佳利益，這才對是一個明確且更好的選擇。

### 2. 成本極高

此位於陡峭的植被斜坡，如此大規模及艱巨的場地平整工程將耗資龐大，由納稅人承擔不必要支出。其他位置的價格可能會更具經濟效益。

現時此位置無異是採取一條更加艱難和漫長的道路來推進該項目，無助於香港科技事業的快速發展。

### 3. 規模龐大並大量砍伐樹木

國際创新中心規模龐大，擬從沙宣道至碧瑤灣跨距超過大約 500 米，需要砍伐約 2000 棵樹，這將嚴重降低這片優美土地的現有景觀和生態價值，亦令大量雀鳥、蝴蝶及其他生物失去棲息地，嚴重破壞大自然生態，亦不符合政府減炭的目標。

### 4. 施工期間嚴重擾民

在工程建設期間，此住宅區域之住戶將會面對嚴重噪音、灰塵滋擾、大型建築機器、泥頭車等大型車輛等或引至交通擠塞等難以忍受之情況。此外，建設工作將持續多久仍是未知數，在港大簡介會中，港大代表亦未能答覆何時完工的問題。

另外，鄰近地方亦會有多項建築工程，例如港大校園活化工程、華富村重建計劃、數碼港擴展計劃、瑪麗醫院重建工程等，本區路面交通需求極大，預計交通擠塞將會日益惡化。如有緊急事故如水災、火警，緊急救援車輛將無法儘快到達。

### 5. 車流量大幅增加

預計域多利道及薄扶林道在施工期間，將會出現嚴重交通堵塞，而且必然會伸延至落成之後。此區域沒有任何港鐵設施，住戶及建築工人及將來落成後之科研及工作人員只能依賴駕車及公共交通工具進出，故薄扶林區再次面臨每天都交通嚴重阻塞的境況。

此外，根據香港大學估算，預計未來將有約 15,000 人使用國際创新中心。即使不是這些人全部都使用公共交通，但可以肯定的是，這將大大增加目前已呈現不足的交通負荷。

## 6. 缺乏事先適當的諮詢

港大未有按照其向城規會之承諾，必須進行事前諮詢，並沒有直接接觸碧瑤灣及其他在薄扶林區住宅的業主立案法團及居民作諮詢，沒了解居民意見。碧瑤灣的居民在諮詢截止日期前不到 10 天才經一位前任區議員通知這事件，港大及南區區議會完全沒有進行事前諮詢，漠視民意及對居民的影響。

## 7. 削弱斜坡穩定性

多年前，碧瑤灣旁的斜坡曾發生致命山泥傾瀉事故。此大規模的施工可能會大大削弱邊坡的穩定性，恐怕或有危及居民的生命安全的危機。

## 結論

薄扶林區居民並不反對政府及國家大力推動創科及科研的計劃，但港大提出一個不適合作大型發展的綠化帶斜坡作為創新中心的選址，明顯是一個錯誤的選擇。

姓名: 元賜惠 (需填上香港身份證/護照所在的全名)

香港身份證/護照號碼: [REDACTED] (英文字母及首 3 個數字)

日期: 17/5/2024

電郵地址: [REDACTED]

通訊地址: [REDACTED]

[Handwritten Signature]



## 反對在薄扶林興建港大國際创新中心

本人反對城規會批准修改薄扶林分區計劃大綱核准圖編號: No. S/H10/22，理由如下:

### 1. 選址不當

位於靠近住宅區的綠化帶位置，包括：碧瑤灣和附近的其他屋苑，例如嘉林閣和沙宣道之住宅物業。完工後，碧瑤灣的許多居民將直接面對上層建築或一箭之遙的車輛通道。這些設施，如氮氣罐和實驗室在運作時可能對附近居民造成潛在危險。

鑑於創新思維上、中、下游互動的重要性，國際创新中心應設在新田科技城，以符合香港的最佳利益，這才對是一個明確且更好的選擇。

### 2. 成本極高

此位於陡峭的植被斜坡，如此大規模及艱巨的場地平整工程將耗資龐大，由納稅人承擔不必要支出。其他位置的價格可能會更具經濟效益。

現時此位置無異是採取一條更加艱難和漫長的道路來推進該項目，無助於香港科技事業的快速發展。

### 3. 規模龐大並大量砍伐樹木

國際创新中心規模龐大，擬從沙宣道至碧瑤灣跨距超過大約 500 米，需要砍伐約 2000 棵樹，這將嚴重降低這片優美土地的現有景觀和生態價值，亦令大量雀鳥、蝴蝶及其他生物失去棲息地，嚴重破壞大自然生態，亦不符合政府減炭的目標。

### 4. 施工期間嚴重擾民

在工程建設期間，此住宅區域之住戶將會面對嚴重噪音、灰塵滋擾、大型建築機器、泥頭車等大型車輛等或引至交通擠塞等難以忍受之情況。此外，建設工作將持續多久仍是未知數，在港大簡介會中，港大代表亦未能答覆何時完工的問題。

另外，鄰近地方亦會有多項建築工程，例如港大校園活化工程、華富村重建計劃、數碼港擴展計劃、瑪麗醫院重建工程等，本區路面交通需求極大，預計交通擠塞將會日益惡化。如有緊急事故如水災、火警，緊急救援車輛將無法儘快到達。

### 5. 車流量大幅增加

預計域多利道及薄扶林道在施工期間，將會出現嚴重交通堵塞，而且必然會伸延至落成之後。此區域沒有任何港鐵設施，住戶及建築工人及將來落成後之科研及工作人員只能依賴駕車及公共交通工具進出，故薄扶林區再次面臨每天都交通嚴重阻塞的境況。

此外，根據香港大學估算，預計未來將有約 15,000 人使用國際创新中心。即使不是這些人全部都會使用公共交通，但可以肯定的是，這將大大增加目前已呈現不足的交通負荷。

## 6. 缺乏事先適當的諮詢

港大未有按照其向城規會之承諾，必須進行事前諮詢，並沒有直接接觸碧瑤灣及其他在薄扶林區住宅的業主立案法團及居民作諮詢，沒了解居民意見。碧瑤灣的居民在諮詢截止日期前不到 10 天才經一位前任區議員通知這事件，港大及南區區議會完全沒有進行事前諮詢，漠視民意及對居民的影響。

## 7. 削弱斜坡穩定性

多年前，碧瑤灣旁的斜坡曾發生致命山泥傾瀉事故。此大規模的施工可能會大大削弱邊坡的穩定性，恐怕或有危及居民的生命安全的危機。

## 結論

薄扶林區居民並不反對政府及國家大力推動創科及科研的計劃，但港大提出一個不適合作大型發展的綠化帶斜坡作為創新中心的選址，明顯是一個錯誤的選擇。

姓名: LAM YIU PANG (需填上香港身份證/護照所在的全名)

香港身份證/護照號碼: [REDACTED] (英文字母及首 3 個數字)

日期: May 16, 2024

電郵地址: [REDACTED]

通訊地址: [REDACTED]





## 反對在薄扶林興建港大國際创新中心

本人反對城規會批准修改薄扶林分區計劃大綱核准圖編號: No. S/H10/22，理由如下:

### 1. 選址不當

位於靠近住宅區的綠化帶位置，包括：碧瑤灣和附近的其他屋苑，例如嘉林閣和沙宣道之住宅物業。完工後，碧瑤灣的許多居民將直接面對上層建築或一箭之遙的車輛通道。這些設施，如氮氣罐和實驗室在運作時可能對附近居民造成潛在危險。

鑑於創新思維上、中、下游互動的重要性，國際创新中心應設在新田科技城，以符合香港的最佳利益，這才對是一個明確且更好的選擇。

### 2. 成本極高

此位於陡峭的植被斜坡，如此大規模及艱巨的場地平整工程將耗資龐大，由納稅人承擔不必要支出。其他位置的價格可能會更具經濟效益。

現時此位置無異是採取一條更加艱難和漫長的道路來推進該項目，無助於香港科技事業的快速發展。

### 3. 規模龐大並大量砍伐樹木

國際创新中心規模龐大，擬從沙宣道至碧瑤灣跨距超過大約 500 米，需要砍伐約 2000 棵樹，這將嚴重降低這片優美土地的現有景觀和生態價值，亦令大量雀鳥、蝴蝶及其他生物失去棲息地，嚴重破壞大自然生態，亦不符合政府減炭的目標。

### 4. 施工期間嚴重擾民

在工程建設期間，此住宅區域之住戶將會面對嚴重噪音、灰塵滋擾、大型建築機器、泥頭車等大型車輛等或引至交通擠塞等難以忍受之情況。此外，建設工作將持續多久仍是未知數，在港大簡介會中，港大代表亦未能答覆何時完工的問題。

另外，鄰近地方亦會有多項建築工程，例如港大校園活化工程、華富村重建計劃、數碼港擴展計劃、瑪麗醫院重建工程等，本區路面交通需求極大，預計交通擠塞將會日益惡化。如有緊急事故如水災、火警，緊急救援車輛將無法儘快到達。

### 5. 車流量大幅增加

預計域多利道及薄扶林道在施工期間，將會出現嚴重交通堵塞，而且必然會伸延至落成之後。此區域沒有任何港鐵設施，住戶及建築工人及將來落成後之科研及工作人員只能依賴駕車及公共交通工具進出，故薄扶林區再次面臨每天都交通嚴重阻塞的境況。

此外，根據香港大學估算，預計未來將有約 15,000 人使用國際创新中心。即使不是這些人全部都會使用公共交通，但可以肯定的是，這將大大增加目前已呈現不足的交通負荷。

## 6. 缺乏事先適當的諮詢

港大未有按照其向城規會之承諾，必須進行事前諮詢，並沒有直接接觸碧瑤灣及其他在薄扶林區住宅的業主立案法團及居民作諮詢，沒了解居民意見。碧瑤灣的居民在諮詢截止日期前不到 10 天才經一位前任區議員通知這事件，港大及南區區議會完全沒有進行事前諮詢，漠視民意及對居民的影響。

## 7. 削弱斜坡穩定性

多年前，碧瑤灣旁的斜坡曾發生致命山泥傾瀉事故。此大規模的施工可能會大大削弱邊坡的穩定性，恐怕或有危及居民的生命安全的危機。

## 結論

薄扶林區居民並不反對政府及國家大力推動創科及科研的計劃，但港大提出一個不適合作大型發展的綠化帶斜坡作為創新中心的選址，明顯是一個錯誤的選擇。


姓名: LAM NICHOLAS TEEN LOK (需填上香港身份證/護照所在的全名)

香港身份證/護照號碼: [REDACTED] (英文字母及首 3 個數字)

日期: May 18, 2024

電郵地址:

通訊地址:



## 反對在薄扶林興建港大國際创新中心

本人反對城規會批准修改薄扶林分區計劃大綱核准圖編號: No. S/H10/22，理由如下:

### 1. 選址不當

位於靠近住宅區的綠化帶位置，包括：碧瑤灣和附近的其他屋苑，例如嘉林閣和沙宣道之住宅物業。完工後，碧瑤灣的許多居民將直接面對上層建築或一箭之遙的車輛通道。這些設施，如氮氣罐和實驗室在運作時可能對附近居民造成潛在危險。

鑑於創新思維上、中、下游互動的重要性，國際创新中心應設在新田科技城，以符合香港的最佳利益，這才對是一個明確且更好的選擇。

### 2. 成本極高

此位於陡峭的植被斜坡，如此大規模及艱巨的場地平整工程將耗資龐大，由納稅人承擔不必要支出。其他位置的價格可能會更具經濟效益。

現時此位置無異是採取一條更加艱難和漫長的道路來推進該項目，無助於香港科技事業的快速發展。

### 3. 規模龐大並大量砍伐樹木

國際创新中心規模龐大，擬從沙宣道至碧瑤灣跨距超過大約 500 米，需要砍伐約 2000 棵樹，這將嚴重降低這片優美土地的現有景觀和生態價值，亦令大量雀鳥、蝴蝶及其他生物失去棲息地，嚴重破壞大自然生態，亦不符合政府減炭的目標。

### 4. 施工期間嚴重擾民

在工程建設期間，此住宅區域之住戶將會面對嚴重噪音、灰塵滋擾、大型建築機器、泥頭車等大型車輛等或引至交通擠塞等難以忍受之情況。此外，建設工作將持續多久仍是未知數，在港大簡介會中，港大代表亦未能答覆何時完工的問題。

另外，鄰近地方亦會有多項建築工程，例如港大校園活化工程、華富村重建計劃、數碼港擴展計劃、瑪麗醫院重建工程等，本區路面交通需求極大，預計交通擠塞將會日益惡化。如有緊急事故如水災、火警，緊急救援車輛將無法儘快到達。

### 5. 車流量大幅增加

預計域多利道及薄扶林道在施工期間，將會出現嚴重交通堵塞，而且必然會伸延至落成之後。此區域沒有任何港鐵設施，住戶及建築工人及將來落成後之科研及工作人員只能依賴駕車及公共交通工具進出，故薄扶林區再次面臨每天都交通嚴重阻塞的境況。

此外，根據香港大學估算，預計未來將有約 15,000 人使用國際创新中心。即使不是這些人全部都使用公共交通，但可以肯定的是，這將大大增加目前已呈現不足的交通負荷。

## 6. 缺乏事先適當的諮詢

港大未有按照其向城規會之承諾，必須進行事前諮詢，並沒有直接接觸碧瑤灣及其他在薄扶林區住宅的業主立案法團及居民作諮詢，沒了解居民意見。碧瑤灣的居民在諮詢截止日期前不到 10 天才經一位前任區議員通知這事件，港大及南區區議會完全沒有進行事前諮詢，漠視民意及對居民的影響。

## 7. 削弱斜坡穩定性

多年前，碧瑤灣旁的斜坡曾發生致命山泥傾瀉事故。此大規模的施工可能會大大削弱邊坡的穩定性，恐怕或有危及居民的生命安全的危機。

## 結論

薄扶林區居民並不反對政府及國家大力推動創科及科研的計劃，但港大提出一個不適合作大型發展的綠化帶斜坡作為創新中心的選址，明顯是一個錯誤的選擇。

姓名: MARK CHAI MING (需填上香港身份證/護照所在的全名)

香港身份證/護照號碼: [REDACTED] (英文字母及首 3 個數字)

日期: 18/5/2024

電郵地址: [REDACTED]

通訊地址: [REDACTED]



Representation Number:

TPB/R/S/H10/22- R2011

Submission Number:

TPB/R/S/H10/22- S2761

## 反對在薄扶林興建港大國際创新中心

本人反對城規會批准修改薄扶林分區計劃大綱核准圖編號: No. S/H10/22，理由如下:

### 1. 選址不當

位於靠近住宅區的綠化帶位置，包括：碧瑤灣和附近的其他屋苑，例如嘉林閣和沙宣道之住宅物業。完工後，碧瑤灣的許多居民將直接面對上層建築或一箭之遙的車輛通道。這些設施，如氮氣罐和實驗室在運作時可能對附近居民造成潛在危險。

鑑於創新思維上、中、下游互動的重要性，國際创新中心應設在新田科技城，以符合香港的最佳利益，這才對是一個明確且更好的選擇。

### 2. 成本極高

此位於陡峭的植被斜坡，如此大規模及艱巨的場地平整工程將耗資龐大，由納稅人承擔不必要支出。其他位置的價格可能會更具經濟效益。

現時此位置無異是採取一條更加艱難和漫長的道路來推進該項目，無助於香港科技事業的快速發展。

### 3. 規模龐大並大量砍伐樹木

國際创新中心規模龐大，擬從沙宣道至碧瑤灣跨距超過大約 500 米，需要砍伐約 2000 棵樹，這將嚴重降低這片優美土地的現有景觀和生態價值，亦令大量雀鳥、蝴蝶及其他生物失去棲息地，嚴重破壞大自然生態，亦不符合政府減炭的目標。

### 4. 施工期間嚴重擾民

在工程建設期間，此住宅區域之住戶將會面對嚴重噪音、灰塵滋擾、大型建築機器、泥頭車等大型車輛等或引至交通擠塞等難以忍受之情況。此外，建設工作將持續多久仍是未知數，在港大簡介會中，港大代表亦未能答覆何時完工的問題。

另外，鄰近地方亦會有多項建築工程，例如港大校園活化工程、華富村重建計劃、數碼港擴展計劃、瑪麗醫院重建工程等，本區路面交通需求極大，預計交通擠塞將會日益惡化。如有緊急事故如水災、火警，緊急救援車輛將無法儘快到達。

### 5. 車流量大幅增加

預計域多利道及薄扶林道在施工期間，將會出現嚴重交通堵塞，而且必然會伸延至落成之後。此區域沒有任何港鐵設施，住戶及建築工人及將來落成後之科研及工作人員只能依賴駕車及公共交通工具進出，故薄扶林區再次面臨每天都交通嚴重阻塞的境況。

此外，根據香港大學估算，預計未來將有約 15,000 人使用國際创新中心。即使不是這些人全部都使用公共交通，但可以肯定的是，這將大大增加目前已呈現不足的交通負荷。

## 6. 缺乏事先適當的諮詢

港大未有按照其向城規會之承諾，必須進行事前諮詢，並沒有直接接觸碧瑤灣及其他在薄扶林區住宅的業主立案法團及居民作諮詢，沒了解居民意見。碧瑤灣的居民在諮詢截止日期前不到 10 天才經一位前任區議員通知這事件，港大及南區區議會完全沒有進行事前諮詢，漠視民意及對居民的影響。

## 7. 削弱斜坡穩定性

多年前，碧瑤灣旁的斜坡曾發生致命山泥傾瀉事故。此大規模的施工可能會大大削弱邊坡的穩定性，恐怕或有危及居民的生命安全的危機。

## 結論

薄扶林區居民並不反對政府及國家大力推動創科及科研的計劃，但港大提出一個不適合作大型發展的綠化帶斜坡作為創新中心的選址，明顯是一個錯誤的選擇。

姓名: WONG WAI CHI (需填上香港身份證/護照所在的全名)

香港身份證/護照號碼: [REDACTED] (英文字母及首 3 個數字)

日期: 18.5.24

電郵地址: [REDACTED]

通訊地址: [REDACTED]

[REDACTED]



Representation Number:

TPB/R/S/H10/22- R2012

Submission Number:

TPB/R/S/H10/22- S2762

## 反對在薄扶林興建港大國際创新中心

本人反對城規會批准修改薄扶林分區計劃大綱核准圖編號: No. S/H10/22，理由如下:

### 1. 選址不當

位於靠近住宅區的綠化帶位置，包括：碧瑤灣和附近的其他屋苑，例如嘉林閣和沙宣道之住宅物業。完工後，碧瑤灣的許多居民將直接面對上層建築或一箭之遙的車輛通道。這些設施，如氫氣罐和實驗室在運作時可能對附近居民造成潛在危險。

鑑於創新思維上、中、下游互動的重要性，國際创新中心應設在新田科技城，以符合香港的最佳利益，這才對是一個明確且更好的選擇。

### 2. 成本極高

此位於陡峭的植被斜坡，如此大規模及艱巨的場地平整工程將耗資龐大，由納稅人承擔不必要支出。其他位置的價格可能會更具經濟效益。

現時此位置無異是採取一條更加艱難和漫長的道路來推進該項目，無助於香港科技事業的快速發展。

### 3. 規模龐大並大量砍伐樹木

國際创新中心規模龐大，擬從沙宣道至碧瑤灣跨距超過大約 500 米，需要砍伐約 2000 棵樹，這將嚴重降低這片優美土地的現有景觀和生態價值，亦令大量雀鳥、蝴蝶及其他生物失去棲息地，嚴重破壞大自然生態，亦不符合政府減炭的目標。

### 4. 施工期間嚴重擾民

在工程建設期間，此住宅區域之住戶將會面對嚴重噪音、灰塵滋擾、大型建築機器、泥頭車等大型車輛等或引至交通擠塞等難以忍受之情況。此外，建設工作將持續多久仍是未知數，在港大簡介會中，港大代表亦未能答覆何時完工的問題。

另外，鄰近地方亦會有多項建築工程，例如港大校園活化工程、華富村重建計劃、數碼港擴展計劃、瑪麗醫院重建工程等，本區路面交通需求極大，預計交通擠塞將會日益惡化。如有緊急事故如水災、火警，緊急救援車輛將無法儘快到達。

### 5. 車流量大幅增加

預計域多利道及薄扶林道在施工期間，將會出現嚴重交通堵塞，而且必然會伸延至落成之後。此區域沒有任何港鐵設施，住戶及建築工人及將來落成後之科研及工作人員只能依賴駕車及公共交通工具進出，故薄扶林區再次面臨每天都交通嚴重阻塞的境況。

此外，根據香港大學估算，預計未來將有約 15,000 人使用國際创新中心。即使不是這些人全部都會使用公共交通，但可以肯定的是，這將大大增加目前已呈現不足的交通負荷。

## 6. 缺乏事先適當的諮詢

港大未有按照其向城規會之承諾，必須進行事前諮詢，並沒有直接接觸碧瑤灣及其他在薄扶林區住宅的業主立案法團及居民作諮詢，沒了解居民意見。碧瑤灣的居民在諮詢截止日期前不到 10 天才經一位前任區議員通知這事件，港大及南區區議會完全沒有進行事前諮詢，漠視民意及對居民的影響。

## 7. 削弱斜坡穩定性

多年前，碧瑤灣旁的斜坡曾發生致命山泥傾瀉事故。此大規模的施工可能會大大削弱邊坡的穩定性，恐怕或有危及居民的生命安全的危機。

## 結論

薄扶林區居民並不反對政府及國家大力推動創科及科研的計劃，但港大提出一個不適合作大型發展的綠化帶斜坡作為創新中心的選址，明顯是一個錯誤的選擇。

姓名: Wong Po Kit (需填上香港身份證/護照所在的全名)

香港身份證/護照號碼: [REDACTED] (英文字母及首 3 個數字)

日期: 16/5/24

電郵地址: [REDACTED]

通訊地址: [REDACTED]





Representation Number:  
TPB/R/S/H10/22- R2013

Submission Number:  
TPB/R/S/H10/22- S2763

## 反對在薄扶林興建港大國際创新中心

本人反對城規會批准修改薄扶林分區計劃大綱核准圖編號: No. S/H10/22，理由如下:

### 1. 選址不當

位於靠近住宅區的綠化帶位置，包括：碧瑤灣和附近的其他屋苑，例如嘉林閣和沙宣道之住宅物業。完工後，碧瑤灣的許多居民將直接面對上層建築或一箭之遙的車輛通道。這些設施，如氮氣罐和實驗室在運作時可能對附近居民造成潛在危險。

鑑於創新思維上、中、下游互動的重要性，國際创新中心應設在新田科技城，以符合香港的最佳利益，這才對是一個明確且更好的選擇。

### 2. 成本極高

此位於陡峭的植被斜坡，如此大規模及艱巨的場地平整工程將耗資龐大，由納稅人承擔不必要支出。其他位置的價格可能會更具經濟效益。

現時此位置無異是採取一條更加艱難和漫長的道路來推進該項目，無助於香港科技事業的快速發展。

### 3. 規模龐大並大量砍伐樹木

國際创新中心規模龐大，擬從沙宣道至碧瑤灣跨距超過大約 500 米，需要砍伐約 2000 棵樹，這將嚴重降低這片優美土地的現有景觀和生態價值，亦令大量雀鳥、蝴蝶及其他生物失去棲息地，嚴重破壞大自然生態，亦不符合政府減炭的目標。

### 4. 施工期間嚴重擾民

在工程建設期間，此住宅區域之住戶將會面對嚴重噪音、灰塵滋擾、大型建築機器、泥頭車等大型車輛等或引至交通擠塞等難以忍受之情況。此外，建設工作將持續多久仍是未知數，在港大簡介會中，港大代表亦未能答覆何時完工的問題。

另外，鄰近地方亦會有多項建築工程，例如港大校園活化工程、華富村重建計劃、數碼港擴展計劃、瑪麗醫院重建工程等，本區路面交通需求極大，預計交通擠塞將會日益惡化。如有緊急事故如水災、火警，緊急救援車輛將無法儘快到達。

### 5. 車流量大幅增加

預計域多利道及薄扶林道在施工期間，將會出現嚴重交通堵塞，而且必然會伸延至落成之後。此區域沒有任何港鐵設施，住戶及建築工人及將來落成後之科研及工作人員只能依賴駕車及公共交通工具進出，故薄扶林區再次面臨每天都交通嚴重阻塞的境況。

此外，根據香港大學估算，預計未來將有約 15,000 人使用國際创新中心。即使不是這些人全部都使用公共交通，但可以肯定的是，這將大大增加目前已呈現不足的交通負荷。

## 6. 缺乏事先適當的諮詢

港大未有按照其向城規會之承諾，必須進行事前諮詢，並沒有直接接觸碧瑤灣及其他在薄扶林區住宅的業主立案法團及居民作諮詢，沒了解居民意見。碧瑤灣的居民在諮詢截止日期前不到 10 天才經一位前任區議員通知這事件，港大及南區區議會完全沒有進行事前諮詢，漠視民意及對居民的影響。

## 7. 削弱斜坡穩定性

多年前，碧瑤灣旁的斜坡曾發生致命山泥傾瀉事故。此大規模的施工可能會大大削弱邊坡的穩定性，恐怕或有危及居民的生命安全的危機。

## 結論

薄扶林區居民並不反對政府及國家大力推動創科及科研的計劃，但港大提出一個不適合作大型發展的綠化帶斜坡作為創新中心的選址，明顯是一個錯誤的選擇。

姓名: LAI SIU LING (需填上香港身份證/護照所在的全名)

香港身份證/護照號碼: [REDACTED] (英文字母及首 3 個數字)

日期: 18/05/2024

電郵地址:

通訊地址:



Representation Number:

TPB/R/S/H10/22- R2014

Submission Number:

TPB/R/S/H10/22- S2764

## 反對在薄扶林興建港大國際创新中心

本人反對城規會批准修改薄扶林分區計劃大綱核准圖編號: No. S/H10/22，理由如下:

### 1. 選址不當

位於靠近住宅區的綠化帶位置，包括：碧瑤灣和附近的其他屋苑，例如嘉林閣和沙宣道之住宅物業。完工後，碧瑤灣的許多居民將直接面對上層建築或一箭之遙的車輛通道。這些設施，如氮氣罐和實驗室在運作時可能對附近居民造成潛在危險。

鑑於創新思維上、中、下游互動的重要性，國際创新中心應設在新田科技城，以符合香港的最佳利益，這才對是一個明確且更好的選擇。

### 2. 成本極高

此位於陡峭的植被斜坡，如此大規模及艱巨的場地平整工程將耗資龐大，由納稅人承擔不必要支出。其他位置的價格可能會更具經濟效益。

現時此位置無異是採取一條更加艱難和漫長的道路來推進該項目，無助於香港科技事業的快速發展。

### 3. 規模龐大並大量砍伐樹木

國際创新中心規模龐大，擬從沙宣道至碧瑤灣跨距超過大約 500 米，需要砍伐約 2000 棵樹，這將嚴重降低這片優美土地的現有景觀和生態價值，亦令大量雀鳥、蝴蝶及其他生物失去棲息地，嚴重破壞大自然生態，亦不符合政府減炭的目標。

### 4. 施工期間嚴重擾民

在工程建設期間，此住宅區域之住戶將會面對嚴重噪音、灰塵滋擾、大型建築機器、泥頭車等大型車輛等或引至交通擠塞等難以忍受之情況。此外，建設工作將持續多久仍是未知數，在港大簡介會中，港大代表亦未能答覆何時完工的問題。

另外，鄰近地方亦會有多項建築工程，例如港大校園活化工程、華富村重建計劃、數碼港擴展計劃、瑪麗醫院重建工程等，本區路面交通需求極大，預計交通擠塞將會日益惡化。如有緊急事故如水災、火警，緊急救援車輛將無法儘快到達。

### 5. 車流量大增加

預計域多利道及薄扶林道在施工期間，將會出現嚴重交通堵塞，而且必然會伸延至落成之後。此區域沒有任何港鐵設施，住戶及建築工人及將來落成後之科研及工作人員只能依賴駕車及公共交通工具進出，故薄扶林區再次面臨每天都交通嚴重阻塞的境況。

此外，根據香港大學估算，預計未來將有約 15,000 人使用國際创新中心。即使不是這些人全部都使用公共交通，但可以肯定的是，這將大大增加目前已呈現不足的交通負荷。

## 6. 缺乏事先適當的諮詢

港大未有按照其向城規會之承諾，必須進行事前諮詢，並沒有直接接觸碧瑤灣及其他在薄扶林區住宅的業主立案法團及居民作諮詢，沒了解居民意見。碧瑤灣的居民在諮詢截止日期前不到 10 天才經一位前任區議員通知這事件，港大及南區區議會完全沒有進行事前諮詢，漠視民意及對居民的影響。

## 7. 削弱斜坡穩定性

多年前，碧瑤灣旁的斜坡曾發生致命山泥傾瀉事故。此大規模的施工可能會大大削弱邊坡的穩定性，恐怕或有危及居民的生命安全的危機。

## 結論

薄扶林區居民並不反對政府及國家大力推動創科及科研的計劃，但港大提出一個不適合作大型發展的綠化帶斜坡作為創新中心的選址，明顯是一個錯誤的選擇。

姓名: LO IOK HA OPHEIA (需填上香港身份證/護照所在的全名)

香港身份證/護照號碼:  (英文字母及首 3 個數字)

日期: 17/5/2024

電郵地址:

通訊地址:



Representation Number:  
TPB/R/S/H10/22- R2015

Submission Number:  
TPB/R/S/H10/22- S2767

## 反對在薄扶林興建港大國際创新中心

本人反對城規會批准修改薄扶林分區計劃大綱核准圖編號: No. S/H10/22，理由如下:

### 1. 選址不當

位於靠近住宅區的綠化帶位置，包括：碧瑤灣和附近的其他屋苑，例如嘉林閣和沙宣道之住宅物業。完工後，碧瑤灣的許多居民將直接面對上層建築或一箭之遙的車輛通道。這些設施，如氮氣罐和實驗室在運作時可能對附近居民造成潛在危險。

鑑於創新思維上、中、下游互動的重要性，國際创新中心應設在新田科技城，以符合香港的最佳利益，這才對是一個明確且更好的選擇。

### 2. 成本極高

此位於陡峭的植被斜坡，如此大規模及艱巨的場地平整工程將耗資龐大，由納稅人承擔不必要支出。其他位置的價格可能會更具經濟效益。

現時此位置無異是採取一條更加艱難和漫長的道路來推進該項目，無助於香港科技事業的快速發展。

### 3. 規模龐大並大量砍伐樹木

國際创新中心規模龐大，擬從沙宣道至碧瑤灣跨距超過大約 500 米，需要砍伐約 2000 棵樹，這將嚴重降低這片優美土地的現有景觀和生態價值，亦令大量雀鳥、蝴蝶及其他生物失去棲息地，嚴重破壞大自然生態，亦不符合政府減炭的目標。

### 4. 施工期間嚴重擾民

在工程建設期間，此住宅區域之住戶將會面對嚴重噪音、灰塵滋擾、大型建築機器、泥頭車等大型車輛等或引至交通擠塞等難以忍受之情況。此外，建設工作將持續多久仍是未知數，在港大簡介會中，港大代表亦未能答覆何時完工的問題。

另外，鄰近地方亦會有多項建築工程，例如港大校園活化工程、華富村重建計劃、數碼港擴展計劃、瑪麗醫院重建工程等，本區路面交通需求極大，預計交通擠塞將會日益惡化。如有緊急事故如水災、火警，緊急救援車輛將無法儘快到達。

### 5. 車流量大幅增加

預計域多利道及薄扶林道在施工期間，將會出現嚴重交通堵塞，而且必然會伸延至落成之後。此區域沒有任何港鐵設施，住戶及建築工人及將來落成後之科研及工作人員只能依賴駕車及公共交通工具進出，故薄扶林區再次面臨每天都交通嚴重阻塞的境況。

此外，根據香港大學估算，預計未來將有約 15,000 人使用國際创新中心。即使不是這些人全部都使用公共交通，但可以肯定的是，這將大大增加目前已呈現不足的交通負荷。

## 6. 缺乏事先適當的諮詢

港大未有按照其向城規會之承諾，必須進行事前諮詢，並沒有直接接觸碧瑤灣及其他在薄扶林區住宅的業主立案法團及居民作諮詢，沒了解居民意見。碧瑤灣的居民在諮詢截止日期前不到 10 天才經一位前任區議員通知這事件，港大及南區區議會完全沒有進行事前諮詢，漠視民意及對居民的影響。

## 7. 削弱斜坡穩定性

多年前，碧瑤灣旁的斜坡曾發生致命山泥傾瀉事故。此大規模的施工可能會大大削弱邊坡的穩定性，恐怕或有危及居民的生命安全的危機。

## 結論

薄扶林區居民並不反對政府及國家大力推動創科及科研的計劃，但港大提出一個不適合作大型發展的綠化帶斜坡作為創新中心的選址，明顯是一個錯誤的選擇。

姓名: ATABLE, MARIBEL G. (需填上香港身份證/護照所在的全名)

香港身份證/護照號碼: [REDACTED] (英文字母及首 3 個數字)

日期: 17-05-2024

電郵地址: [REDACTED]

通訊地址: [REDACTED]



Representation Number:  
TPB/R/S/H10/22- R2016

Submission Number:  
TPB/R/S/H10/22- S2768

## 反對在薄扶林興建港大國際创新中心

本人反對城規會批准修改薄扶林分區計劃大綱核准圖編號: No. S/H10/22，理由如下:

### 1. 選址不當

位於靠近住宅區的綠化帶位置，包括：碧瑤灣和附近的其他屋苑，例如嘉林閣和沙宣道之住宅物業。完工後，碧瑤灣的許多居民將直接面對上層建築或一箭之遙的車輛通道。這些設施，如氮氣罐和實驗室在運作時可能對附近居民造成潛在危險。

鑑於創新思維上、中、下游互動的重要性，國際创新中心應設在新田科技城，以符合香港的最佳利益，這才對是一個明確且更好的選擇。

### 2. 成本極高

此位於陡峭的植被斜坡，如此大規模及艱巨的場地平整工程將耗資龐大，由納稅人承擔不必要支出。其他位置的價格可能會更具經濟效益。

現時此位置無異是採取一條更加艱難和漫長的道路來推進該項目，無助於香港科技事業的快速發展。

### 3. 規模龐大並大量砍伐樹木

國際创新中心規模龐大，擬從沙宣道至碧瑤灣跨距超過大約 500 米，需要砍伐約 2000 棵樹，這將嚴重降低這片優美土地的現有景觀和生態價值，亦令大量雀鳥、蝴蝶及其他生物失去棲息地，嚴重破壞大自然生態，亦不符合政府減炭的目標。

### 4. 施工期間嚴重擾民

在工程建設期間，此住宅區域之住戶將會面對嚴重噪音、灰塵滋擾、大型建築機器、泥頭車等大型車輛等或引至交通擠塞等難以忍受之情況。此外，建設工作將持續多久仍是未知數，在港大簡介會中，港大代表亦未能答覆何時完工的問題。

另外，鄰近地方亦會有多項建築工程，例如港大校園活化工程、華富村重建計劃、數碼港擴展計劃、瑪麗醫院重建工程等，本區路面交通需求極大，預計交通擠塞將會日益惡化。如有緊急事故如水災、火警，緊急救援車輛將無法儘快到達。

### 5. 車流量大幅增加

預計域多利道及薄扶林道在施工期間，將會出現嚴重交通堵塞，而且必然會伸延至落成之後。此區域沒有任何港鐵設施，住戶及建築工人及將來落成後之科研及工作人員只能依賴駕車及公共交通工具進出，故薄扶林區再次面臨每天都交通嚴重阻塞的境況。

此外，根據香港大學估算，預計未來將有約 15,000 人使用國際创新中心。即使不是這些人全部都會使用公共交通，但可以肯定的是，這將大大增加目前已呈現不足的交通負荷。

## 6. 缺乏事先適當的諮詢

港大未有按照其向城規會之承諾，必須進行事前諮詢，並沒有直接接觸碧瑤灣及其他在薄扶林區住宅的業主立案法團及居民作諮詢，沒了解居民意見。碧瑤灣的居民在諮詢截止日期前不到 10 天才經一位前任區議員通知這事件，港大及南區區議會完全沒有進行事前諮詢，漠視民意及對居民的影響。

## 7. 削弱斜坡穩定性

多年前，碧瑤灣旁的斜坡曾發生致命山泥傾瀉事故。此大規模的施工可能會大大削弱邊坡的穩定性，恐怕或有危及居民的生命安全的危機。

## 結論

薄扶林區居民並不反對政府及國家大力推動創科及科研的計劃，但港大提出一個不適合作大型發展的綠化帶斜坡作為創新中心的選址，明顯是一個錯誤的選擇。

姓名: Lo Che Kin, Ricky (需填上香港身份證/護照所在的全名)

香港身份證/護照號碼: [REDACTED] (英文字母及首 3 個數字)

日期: 18/5/2023

電郵地址: [REDACTED]

通訊地址: [REDACTED]





Representation Number:  
TPB/R/S/H10/22- R2017

Submission Number:  
TPB/R/S/H10/22- S2771

## 反對在薄扶林興建港大國際创新中心

本人反對城規會批准修改薄扶林分區計劃大綱核准圖編號: No. S/H10/22，理由如下:

### 1. 選址不當

位於靠近住宅區的綠化帶位置，包括：碧瑤灣和附近的其他屋苑，例如嘉林閣和沙宣道之住宅物業。完工後，碧瑤灣的許多居民將直接面對上層建築或一箭之遙的車輛通道。這些設施，如氮氣罐和實驗室在運作時可能對附近居民造成潛在危險。

鑑於創新思維上、中、下游互動的重要性，國際创新中心應設在新田科技城，以符合香港的最佳利益，這才對是一個明確且更好的選擇。

### 2. 成本極高

此位於陡峭的植被斜坡，如此大規模及艱巨的場地平整工程將耗資龐大，由納稅人承擔不必要支出。其他位置的價格可能會更具經濟效益。

現時此位置無異是採取一條更加艱難和漫長的道路來推進該項目，無助於香港科技事業的快速發展。

### 3. 規模龐大並大量砍伐樹木

國際创新中心規模龐大，擬從沙宣道至碧瑤灣跨距超過大約 500 米，需要砍伐約 2000 棵樹，這將嚴重降低這片優美土地的現有景觀和生態價值，亦令大量雀鳥、蝴蝶及其他生物失去棲息地，嚴重破壞大自然生態，亦不符合政府減炭的目標。

### 4. 施工期間嚴重擾民

在工程建設期間，此住宅區域之住戶將會面對嚴重噪音、灰塵滋擾、大型建築機器、泥頭車等大型車輛等或引至交通擠塞等難以忍受之情況。此外，建設工作將持續多久仍是未知數，在港大簡介會中，港大代表亦未能答覆何時完工的問題。

另外，鄰近地方亦會有多項建築工程，例如港大校園活化工程、華富村重建計劃、數碼港擴展計劃、瑪麗醫院重建工程等，本區路面交通需求極大，預計交通擠塞將會日益惡化。如有緊急事故如水災、火警，緊急救援車輛將無法儘快到達。

### 5. 車流量大幅增加

預計域多利道及薄扶林道在施工期間，將會出現嚴重交通堵塞，而且必然會伸延至落成之後。此區域沒有任何港鐵設施，住戶及建築工人及將來落成後之科研及工作人員只能依賴駕車及公共交通工具進出，故薄扶林區再次面臨每天都交通嚴重阻塞的境況。

此外，根據香港大學估算，預計未來將有約 15,000 人使用國際创新中心。即使不是這些人全部都使用公共交通，但可以肯定的是，這將大大增加目前已呈現不足的交通負荷。

## 6. 缺乏事先適當的諮詢

港大未有按照其向城規會之承諾，必須進行事前諮詢，並沒有直接接觸碧瑤灣及其他在薄扶林區住宅的業主立案法團及居民作諮詢，沒了解居民意見。碧瑤灣的居民在諮詢截止日期前不到 10 天才經一位前任區議員通知這事件，港大及南區區議會完全沒有進行事前諮詢，漠視民意及對居民的影響。

## 7. 削弱斜坡穩定性

多年前，碧瑤灣旁的斜坡曾發生致命山泥傾瀉事故。此大規模的施工可能會大大削弱邊坡的穩定性，恐怕或有危及居民的生命安全的危機。

## 結論

薄扶林區居民並不反對政府及國家大力推動創科及科研的計劃，但港大提出一個不適合作大型發展的綠化帶斜坡作為創新中心的選址，明顯是一個錯誤的選擇。

姓名: CHENG TZE YEUNG (需填上香港身份證/護照所在的全名)

香港身份證/護照號碼: [REDACTED] (英文字母及首 3 個數字)

日期: 17/5/2024

電郵地址: [REDACTED]

通訊地址: [REDACTED]



Representation Number:  
TPB/R/S/H10/22- R2018

Submission Number:  
TPB/R/S/H10/22- S2772

## 反對在薄扶林興建港大國際创新中心

本人反對城規會批准修改薄扶林分區計劃大綱核准圖編號: No. S/H10/22，理由如下:

### 1. 選址不當

位於靠近住宅區的綠化帶位置，包括：碧瑤灣和附近的其他屋苑，例如嘉林閣和沙宣道之住宅物業。完工後，碧瑤灣的許多居民將直接面對上層建築或一箭之遙的車輛通道。這些設施，如氮氣罐和實驗室在運作時可能對附近居民造成潛在危險。

鑑於創新思維上、中、下游互動的重要性，國際创新中心應設在新田科技城，以符合香港的最佳利益，這才對是一個明確且更好的選擇。

### 2. 成本極高

此位於陡峭的植被斜坡，如此大規模及艱巨的場地平整工程將耗資龐大，由納稅人承擔不必要支出。其他位置的價格可能會更具經濟效益。

現時此位置無異是採取一條更加艱難和漫長的道路來推進該項目，無助於香港科技事業的快速發展。

### 3. 規模龐大並大量砍伐樹木

國際创新中心規模龐大，擬從沙宣道至碧瑤灣跨距超過大約 500 米，需要砍伐約 2000 棵樹，這將嚴重降低這片優美土地的現有景觀和生態價值，亦令大量雀鳥、蝴蝶及其他生物失去棲息地，嚴重破壞大自然生態，亦不符合政府減炭的目標。

### 4. 施工期間嚴重擾民

在工程建設期間，此住宅區域之住戶將會面對嚴重噪音、灰塵滋擾、大型建築機器、泥頭車等大型車輛等或引至交通擠塞等難以忍受之情況。此外，建設工作將持續多久仍是未知數，在港大簡介會中，港大代表亦未能答覆何時完工的問題。

另外，鄰近地方亦會有多項建築工程，例如港大校園活化工程、華富村重建計劃、數碼港擴展計劃、瑪麗醫院重建工程等，本區路面交通需求極大，預計交通擠塞將會日益惡化。如有緊急事故如水災、火警，緊急救援車輛將無法儘快到達。

### 5. 車流量大幅增加

預計域多利道及薄扶林道在施工期間，將會出現嚴重交通堵塞，而且必然會伸延至落成之後。此區域沒有任何港鐵設施，住戶及建築工人及將來落成後之科研及工作人員只能依賴駕車及公共交通工具進出，故薄扶林區再次面臨每天都交通嚴重阻塞的境況。

此外，根據香港大學估算，預計未來將有約 15,000 人使用國際创新中心。即使不是這些人全部都使用公共交通，但可以肯定的是，這將大大增加目前已呈現不足的交通負荷。

## 6. 缺乏事先適當的諮詢

港大未有按照其向城規會之承諾，必須進行事前諮詢，並沒有直接接觸碧瑤灣及其他在薄扶林區住宅的業主立案法團及居民作諮詢，沒了解居民意見。碧瑤灣的居民在諮詢截止日期前不到 10 天才經一位前任區議員通知這事件，港大及南區區議會完全沒有進行事前諮詢，漠視民意及對居民的影響。

## 7. 削弱斜坡穩定性

多年前，碧瑤灣旁的斜坡曾發生致命山泥傾瀉事故。此大規模的施工可能會大大削弱邊坡的穩定性，恐怕或有危及居民的生命安全的危機。

## 結論

薄扶林區居民並不反對政府及國家大力推動創科及科研的計劃，但港大提出一個不適合作大型發展的綠化帶斜坡作為創新中心的選址，明顯是一個錯誤的選擇。

姓名: SHAM CHUN MAN TERRENCE (需填上香港身份證/護照所在的全名)

香港身份證/護照號碼: [REDACTED] (英文字母及首 3 個數字)

日期: 16/5/2024

電郵地址: [REDACTED]

通訊地址: [REDACTED]



Representation Number:

TPB/R/S/H10/22- R2019

Submission Number:

TPB/R/S/H10/22- S2773

## 反對在薄扶林興建港大國際创新中心

本人反對城規會批准修改薄扶林分區計劃大綱核准圖編號: No. S/H10/22，理由如下:

### 1. 選址不當

位於靠近住宅區的綠化帶位置，包括：碧瑤灣和附近的其他屋苑，例如嘉林閣和沙宣道之住宅物業。完工後，碧瑤灣的許多居民將直接面對上層建築或一箭之遙的車輛通道。這些設施，如氮氣罐和實驗室在運作時可能對附近居民造成潛在危險。

鑑於創新思維上、中、下游互動的重要性，國際创新中心應設在新田科技城，以符合香港的最佳利益，這才對是一個明確且更好的選擇。

### 2. 成本極高

此位於陡峭的植被斜坡，如此大規模及艱巨的場地平整工程將耗資龐大，由納稅人承擔不必要支出。其他位置的價格可能會更具經濟效益。

現時此位置無異是採取一條更加艱難和漫長的道路來推進該項目，無助於香港科技事業的快速發展。

### 3. 規模龐大並大量砍伐樹木

國際创新中心規模龐大，擬從沙宣道至碧瑤灣跨距超過大約 500 米，需要砍伐約 2000 棵樹，這將嚴重降低這片優美土地的現有景觀和生態價值，亦令大量雀鳥、蝴蝶及其他生物失去棲息地，嚴重破壞大自然生態，亦不符合政府減碳的目標。

### 4. 施工期間嚴重擾民

在工程建設期間，此住宅區域之住戶將會面對嚴重噪音、灰塵滋擾、大型建築機器、泥頭車等大型車輛等或引至交通擠塞等難以忍受之情況。此外，建設工作將持續多久仍是未知數，在港大簡介會中，港大代表亦未能答覆何時完工的問題。

另外，鄰近地方亦會有多項建築工程，例如港大校園活化工程、華富村重建計劃、數碼港擴展計劃、瑪麗醫院重建工程等，本區路面交通需求極大，預計交通擠塞將會日益惡化。如有緊急事故如水災、火警，緊急救援車輛將無法儘快到達。

### 5. 車流量大幅增加

預計域多利道及薄扶林道在施工期間，將會出現嚴重交通堵塞，而且必然會伸延至落成之後。此區域沒有任何港鐵設施，住戶及建築工人及將來落成後之科研及工作人員只能依賴駕車及公共交通工具進出，故薄扶林區再次面臨每天都交通嚴重阻塞的境況。

此外，根據香港大學估算，預計未來將有約 15,000 人使用國際创新中心。即使不是這些人全部都會使用公共交通，但可以肯定的是，這將大大增加目前已呈現不足的交通負荷。

## 6. 缺乏事先適當的諮詢

港大未有按照其向城規會之承諾，必須進行事前諮詢，並沒有直接接觸碧瑤灣及其他在薄扶林區住宅的業主立案法團及居民作諮詢，沒了解居民意見。碧瑤灣的居民在諮詢截止日期前不到 10 天才經一位前任區議員通知這事件，港大及南區區議會完全沒有進行事前諮詢，漠視民意及對居民的影響。

## 7. 削弱斜坡穩定性

多年前，碧瑤灣旁的斜坡曾發生致命山泥傾瀉事故。此大規模的施工可能會大大削弱邊坡的穩定性，恐怕或有危及居民的生命安全的危機。

## 結論

薄扶林區居民並不反對政府及國家大力推動創科及科研的計劃，但港大提出一個不適合作大型發展的綠化帶斜坡作為創新中心的選址，明顯是一個錯誤的選擇。

姓名: Neil (需填上香港身份證/護照所在的全名)

香港身份證/護照號碼: [REDACTED] (英文字母及首 3 個數字)

日期: 17/5/2024

電郵地址: \_\_\_\_\_

通訊地址: [REDACTED]



Representation Number:  
TPB/R/S/H10/22- R2020

Submission Number:  
TPB/R/S/H10/22- S2774

## 反對在薄扶林興建港大國際创新中心

本人反對城規會批准修改薄扶林分區計劃大綱核准圖編號: No. S/H10/22，理由如下:

### 1. 選址不當

位於靠近住宅區的綠化帶位置，包括：碧瑤灣和附近的其他屋苑，例如嘉林閣和沙宣道之住宅物業。完工後，碧瑤灣的許多居民將直接面對上層建築或一箭之遙的車輛通道。這些設施，如氮氣罐和實驗室在運作時可能對附近居民造成潛在危險。

鑑於創新思維上、中、下游互動的重要性，國際创新中心應設在新田科技城，以符合香港的最佳利益，這才對是一個明確且更好的選擇。

### 2. 成本極高

此位於陡峭的植被斜坡，如此大規模及艱巨的場地平整工程將耗資龐大，由納稅人承擔不必要支出。其他位置的價格可能會更具經濟效益。

現時此位置無異是採取一條更加艱難和漫長的道路來推進該項目，無助於香港科技事業的快速發展。

### 3. 規模龐大並大量砍伐樹木

國際创新中心規模龐大，擬從沙宣道至碧瑤灣跨距超過大約 500 米，需要砍伐約 2000 棵樹，這將嚴重降低這片優美土地的現有景觀和生態價值，亦令大量雀鳥、蝴蝶及其他生物失去棲息地，嚴重破壞大自然生態，亦不符合政府減炭的目標。

### 4. 施工期間嚴重擾民

在工程建設期間，此住宅區域之住戶將會面對嚴重噪音、灰塵滋擾、大型建築機器、泥頭車等大型車輛等或引至交通擠塞等難以忍受之情況。此外，建設工作將持續多久仍是未知數，在港大簡介會中，港大代表亦未能答覆何時完工的問題。

另外，鄰近地方亦會有多項建築工程，例如港大校園活化工程、華富村重建計劃、數碼港擴展計劃、瑪麗醫院重建工程等，本區路面交通需求極大，預計交通擠塞將會日益惡化。如有緊急事故如水災、火警，緊急救援車輛將無法儘快到達。

### 5. 車流量大幅增加

預計域多利道及薄扶林道在施工期間，將會出現嚴重交通堵塞，而且必然會伸延至落成之後。此區域沒有任何港鐵設施，住戶及建築工人及將來落成後之科研及工作人員只能依賴駕車及公共交通工具進出，故薄扶林區再次面臨每天都交通嚴重阻塞的境況。

此外，根據香港大學估算，預計未來將有約 15,000 人使用國際创新中心。即使不是這些人全部都會使用公共交通，但可以肯定的是，這將大大增加目前已呈現不足的交通負荷。

## 6. 缺乏事先適當的諮詢

港大未有按照其向城規會之承諾，必須進行事前諮詢，並沒有直接接觸碧瑤灣及其他在薄扶林區住宅的業主立案法團及居民作諮詢，沒了解居民意見。碧瑤灣的居民在諮詢截止日期前不到 10 天才經一位前任區議員通知這事件，港大及南區區議會完全沒有進行事前諮詢，漠視民意及對居民的影響。

## 7. 削弱斜坡穩定性

多年前，碧瑤灣旁的斜坡曾發生致命山泥傾瀉事故。此大規模的施工可能會大大削弱邊坡的穩定性，恐怕或有危及居民的生命安全的危機。

## 結論

薄扶林區居民並不反對政府及國家大力推動創科及科研的計劃，但港大提出一個不適合作大型發展的綠化帶斜坡作為創新中心的選址，明顯是一個錯誤的選擇。

姓名: 陳金娘 (需填上香港身份證/護照所在的全名)

香港身份證/護照號碼: [REDACTED] (英文字母及首 3 個數字)

日期: 20 May 2022

電郵地址: \_\_\_\_\_

通訊地址: [REDACTED]





Representation Number:  
TPB/R/S/H10/22- R2021

Submission Number:  
TPB/R/S/H10/22- S2775

## 反對在薄扶林興建港大國際创新中心

本人反對城規會批准修改薄扶林分區計劃大綱核准圖編號: No. S/H10/22，理由如下:

### 1. 選址不當

位於靠近住宅區的綠化帶位置，包括：碧瑤灣和附近的其他屋苑，例如嘉林閣和沙宣道之住宅物業。完工後，碧瑤灣的許多居民將直接面對上層建築或一箭之遙的車輛通道。這些設施，如氫氣罐和實驗室在運作時可能對附近居民造成潛在危險。

鑑於創新思維上、中、下游互動的重要性，國際创新中心應設在新田科技城，以符合香港的最佳利益，這才對是一個明確且更好的選擇。

### 2. 成本極高

此位於陡峭的植被斜坡，如此大規模及艱巨的場地平整工程將耗資龐大，由納稅人承擔不必要支出。其他位置的價格可能會更具經濟效益。

現時此位置無異是採取一條更加艱難和漫長的道路來推進該項目，無助於香港科技事業的快速發展。

### 3. 規模龐大並大量砍伐樹木

國際创新中心規模龐大，擬從沙宣道至碧瑤灣跨距超過大約 500 米，需要砍伐約 2000 棵樹，這將嚴重降低這片優美土地的現有景觀和生態價值，亦令大量雀鳥、蝴蝶及其他生物失去棲息地，嚴重破壞大自然生態，亦不符合政府減炭的目標。

### 4. 施工期間嚴重擾民

在工程建設期間，此住宅區域之住戶將會面對嚴重噪音、灰塵滋擾、大型建築機器、泥頭車等大型車輛等或引至交通擠塞等難以忍受之情況。此外，建設工作將持續多久仍是未知數，在港大簡介會中，港大代表亦未能答覆何時完工的問題。

另外，鄰近地方亦會有多項建築工程，例如港大校園活化工程、華富村重建計劃、數碼港擴展計劃、瑪麗醫院重建工程等，本區路面交通需求極大，預計交通擠塞將會日益惡化。如有緊急事故如水災、火警，緊急救援車輛將無法儘快到達。

### 5. 車流量大幅增加

預計域多利道及薄扶林道在施工期間，將會出現嚴重交通堵塞，而且必然會伸延至落成之後。此區域沒有任何港鐵設施，住戶及建築工人及將來落成後之科研及工作人員只能依賴駕車及公共交通工具進出，故薄扶林區再次面臨每天都交通嚴重阻塞的境況。

此外，根據香港大學估算，預計未來將有約 15,000 人使用國際创新中心。即使不是這些人全部都會使用公共交通，但可以肯定的是，這將大大增加目前已呈現不足的交通負荷。

## 6. 缺乏事先適當的諮詢

港大未有按照其向城規會之承諾，必須進行事前諮詢，並沒有直接接觸碧瑤灣及其他在薄扶林區住宅的業主立案法團及居民作諮詢，沒了解居民意見。碧瑤灣的居民在諮詢截止日期前不到 10 天才經一位前任區議員通知這事件，港大及南區區議會完全沒有進行事前諮詢，漠視民意及對居民的影響。

## 7. 削弱斜坡穩定性

多年前，碧瑤灣旁的斜坡曾發生致命山泥傾瀉事故。此大規模的施工可能會大大削弱邊坡的穩定性，恐怕或有危及居民的生命安全的危機。

## 結論

薄扶林區居民並不反對政府及國家大力推動創科及科研的計劃，但港大提出一個不適合作大型發展的綠化帶斜坡作為創新中心的選址，明顯是一個錯誤的選擇。


姓名: 紀如昌 (需填上香港身份證/護照所在的全名)

香港身份證/護照號碼: [REDACTED] (英文字母及首 3 個數字)

日期: 20 May 2022

電郵地址: \_\_\_\_\_

通訊地址: [REDACTED]



Representation Number:

TPB/R/S/H10/22- R2022

Submission Number:

TPB/R/S/H10/22- S2776

## 反對在薄扶林興建港大國際創新中心

本人反對城規會批准修改薄扶林分區計劃大綱核准圖編號: No. S/H10/22，理由如下:

### 1. 選址不當

位於靠近住宅區的綠化帶位置，包括：碧瑤灣和附近的其他屋苑，例如嘉林閣和沙宣道之住宅物業。完工後，碧瑤灣的許多居民將直接面對上層建築或一箭之遙的車輛通道。這些設施，如氮氣罐和實驗室在運作時可能對附近居民造成潛在危險。

鑑於創新思維上、中、下游互動的重要性，國際創新中心應設在新田科技城，以符合香港的最佳利益，這才對是一個明確且更好的選擇。

### 2. 成本極高

此位於陡峭的植被斜坡，如此大規模及艱巨的場地平整工程將耗資龐大，由納稅人承擔不必要支出。其他位置的價格可能會更具經濟效益。

現時此位置無異是採取一條更加艱難和漫長的道路來推進該項目，無助於香港科技事業的快速發展。

### 3. 規模龐大並大量砍伐樹木

國際創新中心規模龐大，擬從沙宣道至碧瑤灣跨距超過大約 500 米，需要砍伐約 2000 棵樹，這將嚴重降低這片優美土地的現有景觀和生態價值，亦令大量雀鳥、蝴蝶及其他生物失去棲息地，嚴重破壞大自然生態，亦不符合政府減炭的目標。

### 4. 施工期間嚴重擾民

在工程建設期間，此住宅區域之住戶將會面對嚴重噪音、灰塵滋擾、大型建築機器、泥頭車等大型車輛等或引至交通擠塞等難以忍受之情況。此外，建設工作將持續多久仍是未知數，在港大簡介會中，港大代表亦未能答覆何時完工的問題。

另外，鄰近地方亦會有多項建築工程，例如港大校園活化工程、華富村重建計劃、數碼港擴展計劃、瑪麗醫院重建工程等，本區路面交通需求極大，預計交通擠塞將會日益惡化。如有緊急事故如水災、火警，緊急救援車輛將無法儘快到達。

### 5. 車流量大幅增加

預計域多利道及薄扶林道在施工期間，將會出現嚴重交通堵塞，而且必然會伸延至落成之後。此區域沒有任何港鐵設施，住戶及建築工人及將來落成後之科研及工作人員只能依賴駕車及公共交通工具進出，故薄扶林區再次面臨每天都交通嚴重阻塞的境況。

此外，根據香港大學估算，預計未來將有約 15,000 人使用國際創新中心。即使不是這些人全部都會使用公共交通，但可以肯定的是，這將大大增加目前已呈現不足的交通負荷。

## 6. 缺乏事先適當的諮詢

港大未有按照其向城規會之承諾，必須進行事前諮詢，並沒有直接接觸碧瑤灣及其他在薄扶林區住宅的業主立案法團及居民作諮詢，沒了解居民意見。碧瑤灣的居民在諮詢截止日期前不到 10 天才經一位前任區議員通知這事件，港大及南區區議會完全沒有進行事前諮詢，漠視民意及對居民的影響。

## 7. 削弱斜坡穩定性

多年前，碧瑤灣旁的斜坡曾發生致命山泥傾瀉事故。此大規模的施工可能會大大削弱邊坡的穩定性，恐怕或有危及居民的生命安全的危機。

## 結論

薄扶林區居民並不反對政府及國家大力推動創科及科研的計劃，但港大提出一個不適合作大型發展的綠化帶斜坡作為創新中心的選址，明顯是一個錯誤的選擇。

姓名: 王世揚 (需填上香港身份證/護照所在的全名)

香港身份證/護照號碼: [REDACTED] (英文字母及首 3 個數字)

日期: May 20, 2024

電郵地址: [REDACTED]

通訊地址: [REDACTED]



Representation Number:

TPB/R/S/H10/22- R2023

Submission Number:

TPB/R/S/H10/22- S2777

## 反對在薄扶林興建港大國際创新中心

本人反對城規會批准修改薄扶林分區計劃大綱核准圖編號: No. S/H10/22，理由如下:

### 1. 選址不當

位於靠近住宅區的綠化帶位置，包括：碧瑤灣和附近的其他屋苑，例如嘉林閣和沙宣道之住宅物業。完工後，碧瑤灣的許多居民將直接面對上層建築或一箭之遙的車輛通道。這些設施，如氬氣罐和實驗室在運作時可能對附近居民造成潛在危險。

鑑於創新思維上、中、下游互動的重要性，國際创新中心應設在新田科技城，以符合香港的最佳利益，這才對是一個明確且更好的選擇。

### 2. 成本極高

此位於陡峭的植被斜坡，如此大規模及艱巨的場地平整工程將耗資龐大，由納稅人承擔不必要支出。其他位置的價格可能會更具經濟效益。

現時此位置無異是採取一條更加艱難和漫長的道路來推進該項目，無助於香港科技事業的快速發展。

### 3. 規模龐大並大量砍伐樹木

國際创新中心規模龐大，擬從沙宣道至碧瑤灣跨距超過大約 500 米，需要砍伐約 2000 棵樹，這將嚴重降低這片優美土地的現有景觀和生態價值，亦令大量雀鳥、蝴蝶及其他生物失去棲息地，嚴重破壞大自然生態，亦不符合政府減炭的目標。

### 4. 施工期間嚴重擾民

在工程建設期間，此住宅區域之住戶將會面對嚴重噪音、灰塵滋擾、大型建築機器、泥頭車等大型車輛等或引至交通擠塞等難以忍受之情況。此外，建設工作將持續多久仍是未知數，在港大簡介會中，港大代表亦未能答覆何時完工的問題。

另外，鄰近地方亦會有多項建築工程，例如港大校園活化工程、華富村重建計劃、數碼港擴展計劃、瑪麗醫院重建工程等，本區路面交通需求極大，預計交通擠塞將會日益惡化。如有緊急事故如水災、火警，緊急救援車輛將無法儘快到達。

### 5. 車流量大幅增加

預計域多利道及薄扶林道在施工期間，將會出現嚴重交通堵塞，而且必然會伸延至落成之後。此區域沒有任何港鐵設施，住戶及建築工人及將來落成後之科研及工作人員只能依賴駕車及公共交通工具進出，故薄扶林區再次面臨每天都交通嚴重阻塞的境況。

此外，根據香港大學估算，預計未來將有約 15,000 人使用國際创新中心。即使不是這些人全部都使用公共交通，但可以肯定的是，這將大大增加目前已呈現不足的交通負荷。

## 6. 缺乏事先適當的諮詢

港大未有按照其向城規會之承諾，必須進行事前諮詢，並沒有直接接觸碧瑤灣及其他在薄扶林區住宅的業主立案法團及居民作諮詢，沒了解居民意見。碧瑤灣的居民在諮詢截止日期前不到 10 天才經一位前任區議員通知這事件，港大及南區區議會完全沒有進行事前諮詢，漠視民意及對居民的影響。

## 7. 削弱斜坡穩定性

多年前，碧瑤灣旁的斜坡曾發生致命山泥傾瀉事故。此大規模的施工可能會大大削弱邊坡的穩定性，恐怕或有危及居民的生命安全的危機。

## 結論

薄扶林區居民並不反對政府及國家大力推動創科及科研的計劃，但港大提出一個不適合作大型發展的綠化帶斜坡作為創新中心的選址，明顯是一個錯誤的選擇。

姓名: 吳台珍 (需填上香港身份證/護照所在的全名)

香港身份證/護照號碼: [REDACTED] (英文字母及首 3 個數字)

日期: May 20, 2024

電郵地址: [REDACTED]

通訊地址: [REDACTED]



Representation Number:  
TPB/R/S/H10/22- R2024

Submission Number:  
TPB/R/S/H10/22- S2778

## 反對在薄扶林興建港大國際创新中心

本人反對城規會批准修改薄扶林分區計劃大綱核准圖編號: No. S/H10/22，理由如下:

### 1. 選址不當

位於靠近住宅區的綠化帶位置，包括：碧瑤灣和附近的其他屋苑，例如嘉林閣和沙宣道之住宅物業。完工後，碧瑤灣的許多居民將直接面對上層建築或一箭之遙的車輛通道。這些設施，如氫氣罐和實驗室在運作時可能對附近居民造成潛在危險。

鑑於創新思維上、中、下游互動的重要性，國際创新中心應設在新田科技城，以符合香港的最佳利益，這才對是一個明確且更好的選擇。

### 2. 成本極高

此位於陡峭的植被斜坡，如此大規模及艱巨的場地平整工程將耗資龐大，由納稅人承擔不必要支出。其他位置的價格可能會更具經濟效益。

現時此位置無異是採取一條更加艱難和漫長的道路來推進該項目，無助於香港科技事業的快速發展。

### 3. 規模龐大並大量砍伐樹木

國際创新中心規模龐大，擬從沙宣道至碧瑤灣跨距超過大約 500 米，需要砍伐約 2000 棵樹，這將嚴重降低這片優美土地的現有景觀和生態價值，亦令大量雀鳥、蝴蝶及其他生物失去棲息地，嚴重破壞大自然生態，亦不符合政府減炭的目標。

### 4. 施工期間嚴重擾民

在工程建設期間，此住宅區域之住戶將會面對嚴重噪音、灰塵滋擾、大型建築機器、泥頭車等大型車輛等或引至交通擠塞等難以忍受之情況。此外，建設工作將持續多久仍是未知數，在港大簡介會中，港大代表亦未能答覆何時完工的問題。

另外，鄰近地方亦會有多項建築工程，例如港大校園活化工程、華富村重建計劃、數碼港擴展計劃、瑪麗醫院重建工程等，本區路面交通需求極大，預計交通擠塞將會日益惡化。如有緊急事故如水災、火警，緊急救援車輛將無法儘快到達。

### 5. 車流量大幅增加

預計域多利道及薄扶林道在施工期間，將會出現嚴重交通堵塞，而且必然會伸延至落成之後。此區域沒有任何港鐵設施，住戶及建築工人及將來落成後之科研及工作人員只能依賴駕車及公共交通工具進出，故薄扶林區再次面臨每天都交通嚴重阻塞的境況。

此外，根據香港大學估算，預計未來將有約 15,000 人使用國際创新中心。即使不是這些人全部都使用公共交通，但可以肯定的是，這將大大增加目前已呈現不足的交通負荷。

## 6. 缺乏事先適當的諮詢

港大未有按照其向城規會之承諾，必須進行事前諮詢，並沒有直接接觸碧瑤灣及其他在薄扶林區住宅的業主立案法團及居民作諮詢，沒了解居民意見。碧瑤灣的居民在諮詢截止日期前不到 10 天才經一位前任區議員通知這事件，港大及南區區議會完全沒有進行事前諮詢，漠視民意及對居民的影響。

## 7. 削弱斜坡穩定性

多年前，碧瑤灣旁的斜坡曾發生致命山泥傾瀉事故。此大規模的施工可能會大大削弱邊坡的穩定性，恐怕或有危及居民的生命安全的危機。

## 結論

薄扶林區居民並不反對政府及國家大力推動創科及科研的計劃，但港大提出一個不適合作大型發展的綠化帶斜坡作為創新中心的選址，明顯是一個錯誤的選擇。


姓名: HO KIN (需填上香港身份證/護照所在的全名)

香港身份證/護照號碼: [REDACTED] (英文字母及首 3 個數字)

日期: 21-5-2024

電郵地址: \_\_\_\_\_

通訊地址: [REDACTED]





Representation Number:

TPB/R/S/H10/22- R2025

Submission Number:

TPB/R/S/H10/22- S2779

## 反對在薄扶林興建港大國際创新中心

本人反對城規會批准修改薄扶林分區計劃大綱核准圖編號: No. S/H10/22，理由如下:

### 1. 選址不當

位於靠近住宅區的綠化帶位置，包括：碧瑤灣和附近的其他屋苑，例如嘉林閣和沙宣道之住宅物業。完工後，碧瑤灣的許多居民將直接面對上層建築或一箭之遙的車輛通道。這些設施，如氮氣罐和實驗室在運作時可能對附近居民造成潛在危險。

鑑於創新思維上、中、下游互動的重要性，國際创新中心應設在新田科技城，以符合香港的最佳利益，這才對是一個明確且更好的選擇。

### 2. 成本極高

此位於陡峭的植被斜坡，如此大規模及艱巨的場地平整工程將耗資龐大，由納稅人承擔不必要支出。其他位置的價格可能會更具經濟效益。

現時此位置無異是採取一條更加艱難和漫長的道路來推進該項目，無助於香港科技事業的快速發展。

### 3. 規模龐大並大量砍伐樹木

國際创新中心規模龐大，擬從沙宣道至碧瑤灣跨距超過大約 500 米，需要砍伐約 2000 棵樹，這將嚴重降低這片優美土地的現有景觀和生態價值，亦令大量雀鳥、蝴蝶及其他生物失去棲息地，嚴重破壞大自然生態，亦不符合政府減炭的目標。

### 4. 施工期間嚴重擾民

在工程建設期間，此住宅區域之住戶將會面對嚴重噪音、灰塵滋擾、大型建築機器、泥頭車等大型車輛等或引至交通擠塞等難以忍受之情況。此外，建設工作將持續多久仍是未知數，在港大簡介會中，港大代表亦未能答覆何時完工的問題。

另外，鄰近地方亦會有多項建築工程，例如港大校園活化工程、華富村重建計劃、數碼港擴展計劃、瑪麗醫院重建工程等，本區路面交通需求極大，預計交通擠塞將會日益惡化。如有緊急事故如水災、火警，緊急救援車輛將無法儘快到達。

### 5. 車流量大幅增加

預計域多利道及薄扶林道在施工期間，將會出現嚴重交通堵塞，而且必然會伸延至落成之後。此區域沒有任何港鐵設施，住戶及建築工人及將來落成後之科研及工作人員只能依賴駕車及公共交通工具進出，故薄扶林區再次面臨每天都交通嚴重阻塞的境況。

此外，根據香港大學估算，預計未來將有約 15,000 人使用國際创新中心。即使不是這些人全部都使用公共交通，但可以肯定的是，這將大大增加目前已呈現不足的交通負荷。

## 6. 缺乏事先適當的諮詢

港大未有按照其向城規會之承諾，必須進行事前諮詢，並沒有直接接觸碧瑤灣及其他在薄扶林區住宅的業主立案法團及居民作諮詢，沒了解居民意見。碧瑤灣的居民在諮詢截止日期前不到 10 天才經一位前任區議員通知這事件，港大及南區區議會完全沒有進行事前諮詢，漠視民意及對居民的影響。

## 7. 削弱斜坡穩定性

多年前，碧瑤灣旁的斜坡曾發生致命山泥傾瀉事故。此大規模的施工可能會大大削弱邊坡的穩定性，恐怕或有危及居民的生命安全的危機。

## 結論

薄扶林區居民並不反對政府及國家大力推動創科及科研的計劃，但港大提出一個不適合大型發展的綠化帶斜坡作為創新中心的選址，明顯是一個錯誤的選擇。

姓名: 江通海 (需填上香港身份證/護照所在的全名)

香港身份證/護照號碼: [REDACTED] (英文字母及首 3 個數字)

日期: 18/5/2024

電郵地址: [REDACTED]

通訊地址: [REDACTED]



Representation Number:

TPB/R/S/H10/22- R2026

Submission Number:

TPB/R/S/H10/22- S2780

## 反對在薄扶林興建港大國際创新中心

本人反對城規會批准修改薄扶林分區計劃大綱核准圖編號: No. S/H10/22，理由如下:

### 1. 選址不當

位於靠近住宅區的綠化帶位置，包括：碧瑤灣和附近的其他屋苑，例如嘉林閣和沙宣道之住宅物業。完工後，碧瑤灣的許多居民將直接面對上層建築或一箭之遙的車輛通道。這些設施，如氮氣罐和實驗室在運作時可能對附近居民造成潛在危險。

鑑於創新思維上、中、下游互動的重要性，國際创新中心應設在新田科技城，以符合香港的最佳利益，這才對是一個明確且更好的選擇。

### 2. 成本極高

此位於陡峭的植被斜坡，如此大規模及艱巨的場地平整工程將耗資龐大，由納稅人承擔不必要支出。其他位置的價格可能會更具經濟效益。

現時此位置無異是採取一條更加艱難和漫長的道路來推進該項目，無助於香港科技事業的快速發展。

### 3. 規模龐大並大量砍伐樹木

國際创新中心規模龐大，擬從沙宣道至碧瑤灣跨距超過大約 500 米，需要砍伐約 2000 棵樹，這將嚴重降低這片優美土地的現有景觀和生態價值，亦令大量雀鳥、蝴蝶及其他生物失去棲息地，嚴重破壞大自然生態，亦不符合政府減炭的目標。

### 4. 施工期間嚴重擾民

在工程建設期間，此住宅區域之住戶將會面對嚴重噪音、灰塵滋擾、大型建築機器、泥頭車等大型車輛等或引至交通擠塞等難以忍受之情況。此外，建設工作將持續多久仍是未知數，在港大簡介會中，港大代表亦未能答覆何時完工的問題。

另外，鄰近地方亦會有多項建築工程，例如港大校園活化工程、華富村重建計劃、數碼港擴展計劃、瑪麗醫院重建工程等，本區路面交通需求極大，預計交通擠塞將會日益惡化。如有緊急事故如水災、火警，緊急救援車輛將無法儘快到達。

### 5. 車流量大幅增加

預計域多利道及薄扶林道在施工期間，將會出現嚴重交通堵塞，而且必然會伸延至落成之後。此區域沒有任何港鐵設施，住戶及建築工人及將來落成後之科研及工作人員只能依賴駕車及公共交通工具進出，故薄扶林區再次面臨每天都交通嚴重阻塞的境況。

此外，根據香港大學估算，預計未來將有約 15,000 人使用國際创新中心。即使不是這些人全部都使用公共交通，但可以肯定的是，這將大大增加目前已呈現不足的交通負荷。

## 6. 缺乏事先適當的諮詢

港大未有按照其向城規會之承諾，必須進行事前諮詢，並沒有直接接觸碧瑤灣及其他在薄扶林區住宅的業主立案法團及居民作諮詢，沒了解居民意見。碧瑤灣的居民在諮詢截止日期前不到 10 天才經一位前任區議員通知這事件，港大及南區區議會完全沒有進行事前諮詢，漠視民意及對居民的影響。

## 7. 削弱斜坡穩定性

多年前，碧瑤灣旁的斜坡曾發生致命山泥傾瀉事故。此大規模的施工可能會大大削弱邊坡的穩定性，恐怕或有危及居民的生命安全的危機。

## 結論

薄扶林區居民並不反對政府及國家大力推動創科及科研的計劃，但港大提出一個不適合作大型發展的綠化帶斜坡作為創新中心的選址，明顯是一個錯誤的選擇。

姓名: TSR (IA) KWONG (需填上香港身份證/護照所在的全名)

香港身份證/護照號碼: [REDACTED] (英文字母及首 3 個數字)

日期: 17.5.2024

電郵地址: [REDACTED]

通訊地址: [REDACTED]



Representation Number:  
TPB/R/S/H10/22- R2027

Submission Number:  
TPB/R/S/H10/22- S2781

## 反對在薄扶林興建港大國際創新中心

本人反對城規會批准修改薄扶林分區計劃大綱核准圖編號: No. S/H10/22，理由如下:

### 1. 選址不當

位於靠近住宅區的綠化帶位置，包括：碧瑤灣和附近的其他屋苑，例如嘉林閣和沙宣道之住宅物業。完工後，碧瑤灣的許多居民將直接面對上層建築或一箭之遙的車輛通道。這些設施，如氮氣罐和實驗室在運作時可能對附近居民造成潛在危險。

鑑於創新思維上、中、下游互動的重要性，國際創新中心應設在新田科技城，以符合香港的最佳利益，這才對是一個明確且更好的選擇。

### 2. 成本極高

此位於陡峭的植被斜坡，如此大規模及艱巨的場地平整工程將耗資龐大，由納稅人承擔不必要支出。其他位置的價格可能會更具經濟效益。

現時此位置無異是採取一條更加艱難和漫長的道路來推進該項目，無助於香港科技事業的快速發展。

### 3. 規模龐大並大量砍伐樹木

國際創新中心規模龐大，擬從沙宣道至碧瑤灣跨距超過大約 500 米，需要砍伐約 2000 棵樹，這將嚴重降低這片優美土地的現有景觀和生態價值，亦令大量雀鳥、蝴蝶及其他生物失去棲息地，嚴重破壞大自然生態，亦不符合政府減炭的目標。

### 4. 施工期間嚴重擾民

在工程建設期間，此住宅區域之住戶將會面對嚴重噪音、灰塵滋擾、大型建築機器、泥頭車等大型車輛等或引至交通擠塞等難以忍受之情況。此外，建設工作將持續多久仍是未知數，在港大簡介會中，港大代表亦未能答覆何時完工的問題。

另外，鄰近地方亦會有多項建築工程，例如港大校園活化工程、華富村重建計劃、數碼港擴展計劃、瑪麗醫院重建工程等，本區路面交通需求極大，預計交通擠塞將會日益惡化。如有緊急事故如水災、火警，緊急救援車輛將無法儘快到達。

### 5. 車流量大幅增加

預計域多利道及薄扶林道在施工期間，將會出現嚴重交通堵塞，而且必然會伸延至落成之後。此區域沒有任何港鐵設施，住戶及建築工人及將來落成後之科研及工作人員只能依賴駕車及公共交通工具進出，故薄扶林區再次面臨每天都交通嚴重阻塞的境況。

此外，根據香港大學估算，預計未來將有約 15,000 人使用國際創新中心。即使不是這些人全部都會使用公共交通，但可以肯定的是，這將大大增加目前已呈現不足的交通負荷。

## 6. 缺乏事先適當的諮詢

港大未有按照其向城規會之承諾，必須進行事前諮詢，並沒有直接接觸碧瑤灣及其他在薄扶林區住宅的業主立案法團及居民作諮詢，沒了解居民意見。碧瑤灣的居民在諮詢截止日期前不到 10 天才經一位前任區議員通知這事件，港大及南區區議會完全沒有進行事前諮詢，漠視民意及對居民的影響。

## 7. 削弱斜坡穩定性

多年前，碧瑤灣旁的斜坡曾發生致命山泥傾瀉事故。此大規模的施工可能會大大削弱邊坡的穩定性，恐怕或有危及居民的生命安全的危機。

## 結論

薄扶林區居民並不反對政府及國家大力推動創科及科研的計劃，但港大提出一個不適合大型發展的綠化帶斜坡作為創新中心的選址，明顯是一個錯誤的選擇。


姓名: 張啟彤 (需填上香港身份證/護照所在的全名)

香港身份證/護照號碼: [REDACTED] (英文字母及首 3 個數字)

日期: 17-5-24

電郵地址: [REDACTED]

通訊地址: [REDACTED]



Representation Number:  
TPB/R/S/H10/22- R2028

Submission Number:  
TPB/R/S/H10/22- S2782

## 反對在薄扶林興建港大國際創新中心

本人反對城規會批准修改薄扶林分區計劃大綱核准圖編號: No. S/H10/22，理由如下:

### 1. 選址不當

位於靠近住宅區的綠化帶位置，包括：碧瑤灣和附近的其他屋苑，例如嘉林閣和沙宣道之住宅物業。完工後，碧瑤灣的許多居民將直接面對上層建築或一箭之遙的車輛通道。這些設施，如氫氣罐和實驗室在運作時可能對附近居民造成潛在危險。

鑑於創新思維上、中、下游互動的重要性，國際創新中心應設在新田科技城，以符合香港的最佳利益，這才對是一個明確且更好的選擇。

### 2. 成本極高

此位於陡峭的植被斜坡，如此大規模及艱巨的場地平整工程將耗資龐大，由納稅人承擔不必要支出。其他位置的價格可能會更具經濟效益。

現時此位置無異是採取一條更加艱難和漫長的道路來推進該項目，無助於香港科技事業的快速發展。

### 3. 規模龐大並大量砍伐樹木

國際創新中心規模龐大，擬從沙宣道至碧瑤灣跨距超過大約 500 米，需要砍伐約 2000 棵樹，這將嚴重降低這片優美土地的現有景觀和生態價值，亦令大量雀鳥、蝴蝶及其他生物失去棲息地，嚴重破壞大自然生態，亦不符合政府減炭的目標。

### 4. 施工期間嚴重擾民

在工程建設期間，此住宅區域之住戶將會面對嚴重噪音、灰塵滋擾、大型建築機器、泥頭車等大型車輛等或引至交通擠塞等難以忍受之情況。此外，建設工作將持續多久仍是未知數，在港大簡介會中，港大代表亦未能答覆何時完工的問題。

另外，鄰近地方亦會有多項建築工程，例如港大校園活化工程、華富村重建計劃、數碼港擴展計劃、瑪麗醫院重建工程等，本區路面交通需求極大，預計交通擠塞將會日益惡化。如有緊急事故如水災、火警，緊急救援車輛將無法儘快到達。

### 5. 車流量大幅增加

預計城多利道及薄扶林道在施工期間，將會出現嚴重交通堵塞，而且必然會伸延至落成之後。此區域沒有任何港鐵設施，住戶及建築工人及將來落成後之科研及工作人員只能依賴駕車及公共交通工具進出，故薄扶林區再次面臨每天都交通嚴重阻塞的境況。

此外，根據香港大學估算，預計未來將有約 15,000 人使用國際創新中心。即使不是這些人全部都使用公共交通，但可以肯定的是，這將大大增加目前已呈現不足的交通負荷。

## 6. 缺乏事先適當的諮詢

港大未有按照其向城規會之承諾，必須進行事前諮詢，並沒有直接接觸碧瑤灣及其他在薄扶林區住宅的業主立案法團及居民作諮詢，沒了解居民意見。碧瑤灣的居民在諮詢截止日期前不到 10 天才經一位前任區議員通知這事件，港大及南區區議會完全沒有進行事前諮詢，漠視民意及對居民的影響。

## 7. 削弱斜坡穩定性

多年前，碧瑤灣旁的斜坡曾發生致命山泥傾瀉事故。此大規模的施工可能會大大削弱邊坡的穩定性，恐怕或有危及居民的生命安全的危機。

## 結論

薄扶林區居民並不反對政府及國家大力推動創科及科研的計劃，但港大提出一個不適合作大型發展的綠化帶斜坡作為創新中心的選址，明顯是一個錯誤的選擇。

姓名: 梁永發 (需填上香港身份證/護照所在的全名)

香港身份證/護照號碼: [REDACTED] (英文字母及首 3 個數字)

日期: 21.5.2024

電郵地址: [REDACTED]

通訊地址: [REDACTED]





Representation Number:  
TPB/R/S/H10/22- R2029

Submission Number:  
TPB/R/S/H10/22- S2783

## 反對在薄扶林興建港大國際创新中心

本人反對城規會批准修改薄扶林分區計劃大綱核准圖編號: No. S/H10/22，理由如下:

### 1. 選址不當

位於靠近住宅區的綠化帶位置，包括：碧瑤灣和附近的其他屋苑，例如嘉林閣和沙宣道之住宅物業。完工後，碧瑤灣的許多居民將直接面對上層建築或一箭之遙的車輛通道。這些設施，如氮氣罐和實驗室在運作時可能對附近居民造成潛在危險。

鑑於創新思維上、中、下游互動的重要性，國際创新中心應設在新田科技城，以符合香港的最佳利益，這才對是一個明確且更好的選擇。

### 2. 成本極高

此位於陡峭的植被斜坡，如此大規模及艱巨的場地平整工程將耗資龐大，由納稅人承擔不必要支出。其他位置的價格可能會更具經濟效益。

現時此位置無異是採取一條更加艱難和漫長的道路來推進該項目，無助於香港科技事業的快速發展。

### 3. 規模龐大並大量砍伐樹木

國際创新中心規模龐大，擬從沙宣道至碧瑤灣跨距超過大約 500 米，需要砍伐約 2000 棵樹，這將嚴重降低這片優美土地的現有景觀和生態價值，亦令大量雀鳥、蝴蝶及其他生物失去棲息地，嚴重破壞大自然生態，亦不符合政府減碳的目標。

### 4. 施工期間嚴重擾民

在工程建設期間，此住宅區域之住戶將會面對嚴重噪音、灰塵滋擾、大型建築機器、泥頭車等大型車輛等或引至交通擠塞等難以忍受之情況。此外，建設工作將持續多久仍是未知數，在港大簡介會中，港大代表亦未能答覆何時完工的問題。

另外，鄰近地方亦會有多項建築工程，例如港大校園活化工程、華富村重建計劃、數碼港擴展計劃、瑪麗醫院重建工程等，本區路面交通需求極大，預計交通擠塞將會日益惡化。如有緊急事故如水災、火警，緊急救援車輛將無法儘快到達。

### 5. 車流量大幅增加

預計域多利道及薄扶林道在施工期間，將會出現嚴重交通堵塞，而且必然會伸延至落成之後。此區域沒有任何港鐵設施，住戶及建築工人及將來落成後之科研及工作人員只能依賴駕車及公共交通工具進出，故薄扶林區再次面臨每天都交通嚴重阻塞的境況。

此外，根據香港大學估算，預計未來將有約 15,000 人使用國際创新中心。即使不是這些人全部都會使用公共交通，但可以肯定的是，這將大大增加目前已呈現不足的交通負荷。

### **6. 缺乏事先適當的諮詢**

港大未有按照其向城規會之承諾， 必須進行事前諮詢， 並沒有直接接觸碧瑤灣及在薄扶林區住宅的業主立案法團及居民作諮詢， 沒了解居民意見。碧瑤灣的居民在諮詢截止日期前不到 10 天才經一位前任區議員通知這事件，港大及南區區議會完全沒有進行事前諮詢，漠視民意及對居民的影響。

### **7. 削弱斜坡穩定性**

多年前，碧瑤灣旁的斜坡曾發生致命山泥傾瀉事故。此大規模的施工可能會大大削弱邊坡的穩定性，恐怕或有危及居民的生命安全的危機。

### **結論**

薄扶林區居民並不反對政府及國家大力推動創科及科研的計劃， 但港大提出一個不適合作大型發展的綠化帶斜坡作為創新中心的選址， 明顯是一個錯誤的選擇。


姓名: 黃旭財 (需填上香港身份證/護照所在的全名)

香港身份證/護照號碼:                      (英文字母及首 3 個數字)

日期: 20-5-2024

電郵地址:   

通訊地址:     
  



## 反對在薄扶林興建港大國際创新中心

本人反對城規會批准修改薄扶林分區計劃大綱核准圖編號: No. S/H10/22，理由如下:

### 1. 選址不啻

位於靠近住宅區的綠化帶位置，包括：碧瑤灣和附近的其他屋苑，例如嘉林閣和沙宣道之住宅物業。完工後，碧瑤灣的許多居民將直接面對上層建築或一箭之遙的車輛通道。這些設施，如氮氣罐和實驗室在運作時可能對附近居民造成潛在危險。

鑑於創新思維上、中、下游互動的重要性，國際创新中心應設在新田科技城，以符合香港的最佳利益，這才對是一個明確且更好的選擇。

### 2. 成本極高

此位於陡峭的植被斜坡，如此大規模及艱巨的場地平整工程將耗資龐大，由納稅人承擔不必要支出。其他位置的價格可能會更具經濟效益。

現時此位置無異是採取一條更加艱難和漫長的道路來推進該項目，無助於香港科技事業的快速發展。

### 3. 規模龐大並大量砍伐樹木

國際创新中心規模龐大，擬從沙宣道至碧瑤灣跨距超過大約 500 米，需要砍伐約 2000 棵樹，這將嚴重降低這片優美土地的現有景觀和生態價值，亦令大量雀鳥、蝴蝶及其他生物失去棲息地，嚴重破壞大自然生態，亦不符合政府減炭的目標。

### 4. 施工期間嚴重擾民

在工程建設期間，此住宅區域之住戶將會面對嚴重噪音、灰塵滋擾、大型建築機器、泥頭車等大型車輛等或引至交通擠塞等難以忍受之情況。此外，建設工作將持續多久仍是未知數，在港大簡介會中，港大代表亦未能答覆何時完工的問題。

另外，鄰近地方亦會有多項建築工程，例如港大校園活化工程、華富村重建計劃、數碼港擴展計劃、瑪麗醫院重建工程等，本區路面交通需求極大，預計交通擠塞將會日益惡化。如有緊急事故如水災、火警，緊急救援車輛將無法儘快到達。

### 5. 車流量大幅增加

預計域多利道及薄扶林道在施工期間，將會出現嚴重交通堵塞，而且必然會伸延至落成之後。此區域沒有任何港鐵設施，住戶及建築工人及將來落成後之科研及工作人員只能依賴駕車及公共交通工具進出，故薄扶林區再次面臨每天都交通嚴重阻塞的境況。

此外，根據香港大學估算，預計未來將有約 15,000 人使用國際创新中心。即使不是這些人全部都會使用公共交通，但可以肯定的是，這將大大增加目前已呈現不足的交通負荷。

## 6. 缺乏事先適當的諮詢

港大未有按照其向城規會之承諾，必須進行事前諮詢，並沒有直接接觸碧瑤灣及其他在薄扶林區住宅的業主立案法團及居民作諮詢，沒了解居民意見。碧瑤灣的居民在諮詢截止日期前不到 10 天才經一位前任區議員通知這事件，港大及南區區議會完全沒有進行事前諮詢，漠視民意及對居民的影響。

## 7. 削弱斜坡穩定性

多年前，碧瑤灣旁的斜坡曾發生致命山泥傾瀉事故。此大規模的施工可能會大大削弱邊坡的穩定性，恐怕或有危及居民的生命安全的危機。

## 結論

薄扶林區居民並不反對政府及國家大力推動創科及科研的計劃，但港大提出一個不適合作大型發展的綠化帶斜坡作為創新中心的選址，明顯是一個錯誤的選擇。

姓名: 黃一財 (需填上香港身份證/護照所在的全名)

香港身份證/護照號碼: [REDACTED] (英文字母及首 3 個數字)

日期: 19-5-2024

電郵地址: \_\_\_\_\_

通訊地址: [REDACTED]



Representation Number:  
TPB/R/S/H10/22- R2030

Submission Number:  
TPB/R/S/H10/22- S2784

## 反對在薄扶林興建港大國際创新中心

本人反對城規會批准修改薄扶林分區計劃大綱核准圖編號: No. S/H10/22，理由如下:

### 1. 選址不當

位於靠近住宅區的綠化帶位置，包括：碧瑤灣和附近的其他屋苑，例如嘉林閣和沙宣道之住宅物業。完工後，碧瑤灣的許多居民將直接面對上層建築或一箭之遙的車輛通道。這些設施，如氮氣罐和實驗室在運作時可能對附近居民造成潛在危險。

鑑於創新思維上、中、下游互動的重要性，國際创新中心應設在新田科技城，以符合香港的最佳利益，這才對是一個明確且更好的選擇。

### 2. 成本極高

此位於陡峭的植被斜坡，如此大規模及艱巨的場地平整工程將耗資龐大，由納稅人承擔不必要支出。其他位置的價格可能會更具經濟效益。

現時此位置無異是採取一條更加艱難和漫長的道路來推進該項目，無助於香港科技事業的快速發展。

### 3. 規模龐大並大量砍伐樹木

國際创新中心規模龐大，擬從沙宣道至碧瑤灣跨距超過大約 500 米，需要砍伐約 2000 棵樹，這將嚴重降低這片優美土地的現有景觀和生態價值，亦令大量雀鳥、蝴蝶及其他生物失去棲息地，嚴重破壞大自然生態，亦不符合政府減炭的目標。

### 4. 施工期間嚴重擾民

在工程建設期間，此住宅區域之住戶將會面對嚴重噪音、灰塵滋擾、大型建築機器、泥頭車等大型車輛等或引至交通擠塞等難以忍受之情況。此外，建設工作將持續多久仍是未知數，在港大簡介會中，港大代表亦未能答覆何時完工的問題。

另外，鄰近地方亦會有多項建築工程，例如港大校園活化工程、華富村重建計劃、數碼港擴展計劃、瑪麗醫院重建工程等，本區路面交通需求極大，預計交通擠塞將會日益惡化。如有緊急事故如水災、火警，緊急救援車輛將無法儘快到達。

### 5. 車流量大幅增加

預計域多利道及薄扶林道在施工期間，將會出現嚴重交通堵塞，而且必然會伸延至落成之後。此區域沒有任何港鐵設施，住戶及建築工人及將來落成後之科研及工作人員只能依賴駕車及公共交通工具進出，故薄扶林區再次面臨每天都交通嚴重阻塞的境況。

此外，根據香港大學估算，預計未來將有約 15,000 人使用國際创新中心。即使不是這些人全部都會使用公共交通，但可以肯定的是，這將大大增加目前已呈現不足的交通負荷。

## 6. 缺乏事先適當的諮詢

港大未有按照其向城規會之承諾，必須進行事前諮詢，並沒有直接接觸碧瑤灣及其他在薄扶林區住宅的業主立案法團及居民作諮詢，沒了解居民意見。碧瑤灣的居民在諮詢截止日期前不到 10 天才經一位前任區議員通知這事件，港大及南區區議會完全沒有進行事前諮詢，漠視民意及對居民的影響。

## 7. 削弱斜坡穩定性

多年前，碧瑤灣旁的斜坡曾發生致命山泥傾瀉事故。此大規模的施工可能會大大削弱邊坡的穩定性，恐怕或有危及居民的生命安全的危機。

## 結論

薄扶林區居民並不反對政府及國家大力推動創科及科研的計劃，但港大提出一個不適合作大型發展的綠化帶斜坡作為創新中心的選址，明顯是一個錯誤的選擇。


姓名: 董錦天 (需填上香港身份證/護照所在的全名)

香港身份證/護照號碼: [REDACTED] (英文字母及首 3 個數字)

日期: 16-8-2024

電郵地址: [REDACTED]

通訊地址: [REDACTED]



Representation Number:

TPB/R/S/H10/22- R2031

Submission Number:

TPB/R/S/H10/22- S2786

## 反對在薄扶林興建港大國際创新中心

本人反對城規會批准修改薄扶林分區計劃大綱核准圖編號: No. S/H10/22，理由如下:

### 1. 選址不當

位於靠近住宅區的綠化帶位置，包括：碧瑤灣和附近的其他屋苑，例如嘉林閣和沙宣道之住宅物業。完工後，碧瑤灣的許多居民將直接面對上層建築或一箭之遙的車輛通道。這些設施，如氬氣罐和實驗室在運作時可能對附近居民造成潛在危險。

鑑於創新思維上、中、下游互動的重要性，國際创新中心應設在新田科技城，以符合香港的最佳利益，這才對是一個明確且更好的選擇。

### 2. 成本極高

此位於陡峭的植被斜坡，如此大規模及艱巨的場地平整工程將耗資龐大，由納稅人承擔不必要支出。其他位置的價格可能會更具經濟效益。

現時此位置無異是採取一條更加艱難和漫長的道路來推進該項目，無助於香港科技事業的快速發展。

### 3. 規模龐大並大量砍伐樹木

國際创新中心規模龐大，擬從沙宣道至碧瑤灣跨距超過大約 500 米，需要砍伐約 2000 棵樹，這將嚴重降低這片優美土地的現有景觀和生態價值，亦令大量雀鳥、蝴蝶及其他生物失去棲息地，嚴重破壞大自然生態，亦不符合政府減炭的目標。

### 4. 施工期間嚴重擾民

在工程建設期間，此住宅區域之住戶將會面對嚴重噪音、灰塵滋擾、大型建築機器、泥頭車等大型車輛等或引至交通擠塞等難以忍受之情況。此外，建設工作將持續多久仍是未知數，在港大簡介會中，港大代表亦未能答覆何時完工的問題。

另外，鄰近地方亦會有多項建築工程，例如港大校園活化工程、華富村重建計劃、數碼港擴展計劃、瑪麗醫院重建工程等，本區路面交通需求極大，預計交通擠塞將會日益惡化。如有緊急事故如水災、火警，緊急救援車輛將無法儘快到達。

### 5. 車流量大幅增加

預計域多利道及薄扶林道在施工期間，將會出現嚴重交通堵塞，而且必然會伸延至落成之後。此區域沒有任何港鐵設施，住戶及建築工人及將來落成後之科研及工作人員只能依賴駕車及公共交通工具進出，故薄扶林區再次面臨每天都交通嚴重阻塞的境況。

此外，根據香港大學估算，預計未來將有約 15,000 人使用國際创新中心。即使不是這些人全部都會使用公共交通，但可以肯定的是，這將大大增加目前已呈現不足的交通負荷。

## 6. 缺乏事先適當的諮詢

港大未有按照其向城規會之承諾，必須進行事前諮詢，並沒有直接接觸碧瑤灣及其他在薄扶林區住宅的業主立案法團及居民作諮詢，沒了解居民意見。碧瑤灣的居民在諮詢截止日期前不到 10 天才經一位前任區議員通知這事件，港大及南區區議會完全沒有進行事前諮詢，漠視民意及對居民的影響。

## 7. 削弱斜坡穩定性

多年前，碧瑤灣旁的斜坡曾發生致命山泥傾瀉事故。此大規模的施工可能會大大削弱邊坡的穩定性，恐怕或有危及居民的生命安全的危機。

## 結論

薄扶林區居民並不反對政府及國家大力推動創科及科研的計劃，但港大提出一個不適合作大型發展的綠化帶斜坡作為創新中心的選址，明顯是一個錯誤的選擇。

姓名: 吳潔香 (需填上香港身份證/護照所在的全名)

香港身份證/護照號碼: [REDACTED] (英文字母及首 3 個數字)

日期: 五月十八日 2024年

電郵地址: [REDACTED]

通訊地址: [REDACTED]





## 反對在薄扶林興建港大國際创新中心

本人反對城規會批准修改薄扶林分區計劃大綱核准圖編號: No. S/H10/22，理由如下:

### 1. 選址不當

位於靠近住宅區的綠化帶位置，包括：碧瑤灣和附近的其他屋苑，例如嘉林閣和沙宣道之住宅物業。完工後，碧瑤灣的許多居民將直接面對上層建築或一箭之遙的車輛通道。這些設施，如氬氣罐和實驗室在運作時可能對附近居民造成潛在危險。

鑑於創新思維上、中、下游互動的重要性，國際创新中心應設在新田科技城，以符合香港的最佳利益，這才對是一個明確且更好的選擇。

### 2. 成本極高

此位於陡峭的植被斜坡，如此大規模及艱巨的場地平整工程將耗資龐大，由納稅人承擔不必要支出。其他位置的價格可能會更具經濟效益。

現時此位置無異是採取一條更加艱難和漫長的道路來推進該項目，無助於香港科技事業的快速發展。

### 3. 規模龐大並大量砍伐樹木

國際创新中心規模龐大，擬從沙宣道至碧瑤灣跨距超過大約 500 米，需要砍伐約 2000 棵樹，這將嚴重降低這片優美土地的現有景觀和生態價值，亦令大量雀鳥、蝴蝶及其他生物失去棲息地，嚴重破壞大自然生態，亦不符合政府減炭的目標。

### 4. 施工期間嚴重擾民

在工程建設期間，此住宅區域之住戶將會面對嚴重噪音、灰塵滋擾、大型建築機器、泥頭車等大型車輛等或引至交通擠塞等難以忍受之情況。此外，建設工作將持續多久仍是未知數，在港大簡介會中，港大代表亦未能答覆何時完工的問題。

另外，鄰近地方亦會有多項建築工程，例如港大校園活化工程、華富村重建計劃、數碼港擴展計劃、瑪麗醫院重建工程等，本區路面交通需求極大，預計交通擠塞將會日益惡化。如有緊急事故如水災、火警，緊急救援車輛將無法儘快到達。

### 5. 車流量大幅增加

預計域多利道及薄扶林道在施工期間，將會出現嚴重交通堵塞，而且必然會伸延至落成之後。此區域沒有任何港鐵設施，住戶及建築工人及將來落成後之科研及工作人員只能依賴駕車及公共交通工具進出，故薄扶林區再次面臨每天都交通嚴重阻塞的境況。

此外，根據香港大學估算，預計未來將有約 15,000 人使用國際创新中心。即使不是這些人全部都會使用公共交通，但可以肯定的是，這將大大增加目前已呈現不足的交通負荷。

## 6. 缺乏事先適當的諮詢

港大未有按照其向城規會之承諾，必須進行事前諮詢，並沒有直接接觸碧瑤灣及其他在薄扶林區住宅的業主立案法團及居民作諮詢，沒了解居民意見。碧瑤灣的居民在諮詢截止日期前不到 10 天才經一位前任區議員通知這事件，港大及南區區議會完全沒有進行事前諮詢，漠視民意及對居民的影響。

## 7. 削弱斜坡穩定性

多年前，碧瑤灣旁的斜坡曾發生致命山泥傾瀉事故。此大規模的施工可能會大大削弱邊坡的穩定性，恐怕或有危及居民的生命安全的危機。

## 結論

薄扶林區居民並不反對政府及國家大力推動創科及科研的計劃，但港大提出一個不適合作大型發展的綠化帶斜坡作為創新中心的選址，明顯是一個錯誤的選擇。

姓名: Wong Hai Ching (需填上香港身份證/護照所在的全名)

香港身份證/護照號碼: [REDACTED] (英文字母及首 3 個數字)

日期: 17-5-2024

電郵地址: \_\_\_\_\_

通訊地址: [REDACTED]



Representation Number:  
TPB/R/S/H10/22- R2033

Submission Number:  
TPB/R/S/H10/22- S2788

## 反對在薄扶林興建港大國際创新中心

本人反對城規會批准修改薄扶林分區計劃大綱核准圖編號: No. S/H10/22，理由如下:

### 1. 選址不當

位於靠近住宅區的綠化帶位置，包括：碧瑤灣和附近的其他屋苑，例如嘉林閣和沙宣道之住宅物業。完工後，碧瑤灣的許多居民將直接面對上層建築或一箭之遙的車輛通道。這些設施，如氮氣罐和實驗室在運作時可能對附近居民造成潛在危險。

鑑於創新思維上、中、下游互動的重要性，國際创新中心應設在新田科技城，以符合香港的最佳利益，這才對是一個明確且更好的選擇。

### 2. 成本極高

此位於陡峭的植被斜坡，如此大規模及艱巨的場地平整工程將耗資龐大，由納稅人承擔不必要支出。其他位置的價格可能會更具經濟效益。

現時此位置無異是採取一條更加艱難和漫長的道路來推進該項目，無助於香港科技事業的快速發展。

### 3. 規模龐大並大量砍伐樹木

國際创新中心規模龐大，擬從沙宣道至碧瑤灣跨距超過大約 500 米，需要砍伐約 2000 棵樹，這將嚴重降低這片優美土地的現有景觀和生態價值，亦令大量雀鳥、蝴蝶及其他生物失去棲息地，嚴重破壞大自然生態，亦不符合政府減碳的目標。

### 4. 施工期間嚴重擾民

在工程建設期間，此住宅區域之住戶將會面對嚴重噪音、灰塵滋擾、大型建築機器、泥頭車等大型車輛等或引至交通擠塞等難以忍受之情況。此外，建設工作將持續多久仍是未知數，在港大簡介會中，港大代表亦未能答覆何時完工的問題。

另外，鄰近地方亦會有多項建築工程，例如港大校園活化工程、華富村重建計劃、數碼港擴展計劃、瑪麗醫院重建工程等，本區路面交通需求極大，預計交通擠塞將會日益惡化。如有緊急事故如水災、火警，緊急救援車輛將無法儘快到達。

### 5. 車流量大幅增加

預計域多利道及薄扶林道在施工期間，將會出現嚴重交通堵塞，而且必然會伸延至落成之後。此區域沒有任何港鐵設施，住戶及建築工人及將來落成後之科研及工作人員只能依賴駕車及公共交通工具進出，故薄扶林區再次面臨每天都交通嚴重阻塞的境況。

此外，根據香港大學估算，預計未來將有約 15,000 人使用國際创新中心。即使不是這些人全部都會使用公共交通，但可以肯定的是，這將大大增加目前已呈現不足的交通負荷。

## 6. 缺乏事先適當的諮詢

港大未有按照其向城規會之承諾，必須進行事前諮詢，並沒有直接接觸碧瑤灣及其他在薄扶林區住宅的業主立案法團及居民作諮詢，沒了解居民意見。碧瑤灣的居民在諮詢截止日期前不到 10 天才經一位前任區議員通知這事件，港大及南區區議會完全沒有進行事前諮詢，漠視民意及對居民的影響。

## 7. 削弱斜坡穩定性

多年前，碧瑤灣旁的斜坡曾發生致命山泥傾瀉事故。此大規模的施工可能會大大削弱邊坡的穩定性，恐怕或有危及居民的生命安全的危機。

## 結論

薄扶林區居民並不反對政府及國家大力推動創科及科研的計劃，但港大提出一個不適合作大型發展的綠化帶斜坡作為創新中心的選址，明顯是一個錯誤的選擇。

姓名: Lau Sau Han Cecilia (需填上香港身份證/護照所在的全名)

香港身份證/護照號碼: [REDACTED] (英文字母及首 3 個數字)

日期: 17-5-2024

電郵地址: \_\_\_\_\_

通訊地址: [REDACTED]



## 反對在薄扶林興建港大國際创新中心

本人反對城規會批准修改薄扶林分區計劃大綱核准圖編號: No. S/H10/22，理由如下:

### 1. 選址不當

位於靠近住宅區的綠化帶位置，包括：碧瑤灣和附近的其他屋苑，例如嘉林閣和沙宣道之住宅物業。完工後，碧瑤灣的許多居民將直接面對上層建築或一箭之遙的車輛通道。這些設施，如氮氣罐和實驗室在運作時可能對附近居民造成潛在危險。

鑑於創新思維上、中、下游互動的重要性，國際创新中心應設在新田科技城，以符合香港的最佳利益，這才對是一個明確且更好的選擇。

### 2. 成本極高

此位於陡峭的植被斜坡，如此大規模及艱巨的場地平整工程將耗資龐大，由納稅人承擔不必要支出。其他位置的價格可能會更具經濟效益。

現時此位置無異是採取一條更加艱難和漫長的道路來推進該項目，無助於香港科技事業的快速發展。

### 3. 規模龐大並大量砍伐樹木

國際创新中心規模龐大，擬從沙宣道至碧瑤灣跨距超過大約 500 米，需要砍伐約 2000 棵樹，這將嚴重降低這片優美土地的現有景觀和生態價值，亦令大量雀鳥、蝴蝶及其他生物失去棲息地，嚴重破壞大自然生態，亦不符合政府減炭的目標。

### 4. 施工期間嚴重擾民

在工程建設期間，此住宅區域之住戶將會面對嚴重噪音、灰塵滋擾、大型建築機器、泥頭車等大型車輛等或引至交通擠塞等難以忍受之情況。此外，建設工作將持續多久仍是未知數，在港大簡介會中，港大代表亦未能答覆何時完工的問題。

另外，鄰近地方亦會有多項建築工程，例如港大校園活化工程、華富村重建計劃、數碼港擴展計劃、瑪麗醫院重建工程等，本區路面交通需求極大，預計交通擠塞將會日益惡化。如有緊急事故如水災、火警，緊急救援車輛將無法儘快到達。

### 5. 車流量大幅增加

預計域多利道及薄扶林道在施工期間，將會出現嚴重交通堵塞，而且必然會伸延至落成之後。此區域沒有任何港鐵設施，住戶及建築工人及將來落成後之科研及工作人員只能依賴駕車及公共交通工具進出，故薄扶林區再次面臨每天都交通嚴重阻塞的境況。

此外，根據香港大學估算，預計未來將有約 15,000 人使用國際创新中心。即使不是這些人全部都會使用公共交通，但可以肯定的是，這將大大增加目前已呈現不足的交通負荷。

## 6. 缺乏事先適當的諮詢

港大未有按照其向城規會之承諾，必須進行事前諮詢，並沒有直接接觸碧瑤灣及其他在薄扶林區住宅的業主立案法團及居民作諮詢，沒了解居民意見。碧瑤灣的居民在諮詢截止日期前不到 10 天才經一位前任區議員通知這事件，港大及南區區議會完全沒有進行事前諮詢，漠視民意及對居民的影響。

## 7. 削弱斜坡穩定性

多年前，碧瑤灣旁的斜坡曾發生致命山泥傾瀉事故。此大規模的施工可能會大大削弱邊坡的穩定性，恐怕或有危及居民的生命安全的危機。

## 結論

薄扶林區居民並不反對政府及國家大力推動創科及科研的計劃，但港大提出一個不適合作大型發展的綠化帶斜坡作為創新中心的選址，明顯是一個錯誤的選擇。

姓名: Lu Kim Ming (需填上香港身份證/護照所在的全名)

香港身份證/護照號碼: [REDACTED] (英文字母及首 3 個數字)

日期: 17-1-2024

電郵地址: [REDACTED]

通訊地址: [REDACTED]



Representation Number:  
TPB/R/S/H10/22- R2035

Submission Number:  
TPB/R/S/H10/22- S2790

## 反對在薄扶林興建港大國際创新中心

本人反對城規會批准修改薄扶林分區計劃大綱核准圖編號: No. S/H10/22，理由如下:

### 1. 選址不當

位於靠近住宅區的綠化帶位置，包括：碧瑤灣和附近的其他屋苑，例如嘉林閣和沙宣道之住宅物業。完工後，碧瑤灣的許多居民將直接面對上層建築或一箭之遙的車輛通道。這些設施，如氬氣罐和實驗室在運作時可能對附近居民造成潛在危險。

鑑於創新思維上、中、下游互動的重要性，國際创新中心應設在新田科技城，以符合香港的最佳利益，這才對是一個明確且更好的選擇。

### 2. 成本極高

此位於陡峭的植被斜坡，如此大規模及艱巨的場地平整工程將耗資龐大，由納稅人承擔不必要支出。其他位置的價格可能會更具經濟效益。

現時此位置無異是採取一條更加艱難和漫長的道路來推進該項目，無助於香港科技事業的快速發展。

### 3. 規模龐大並大量砍伐樹木

國際创新中心規模龐大，擬從沙宣道至碧瑤灣跨距超過大約 500 米，需要砍伐約 2000 棵樹，這將嚴重降低這片優美土地的現有景觀和生態價值，亦令大量雀鳥、蝴蝶及其他生物失去棲息地，嚴重破壞大自然生態，亦不符合政府減炭的目標。

### 4. 施工期間嚴重擾民

在工程建設期間，此住宅區域之住戶將會面對嚴重噪音、灰塵滋擾、大型建築機器、泥頭車等大型車輛等或引至交通擠塞等難以忍受之情況。此外，建設工作將持續多久仍是未知數，在港大簡介會中，港大代表亦未能答覆何時完工的問題。

另外，鄰近地方亦會有多項建築工程，例如港大校園活化工程、華富村重建計劃、數碼港擴展計劃、瑪麗醫院重建工程等，本區路面交通需求極大，預計交通擠塞將會日益惡化。如有緊急事故如水災、火警，緊急救援車輛將無法儘快到達。

### 5. 車流量大幅增加

預計域多利道及薄扶林道在施工期間，將會出現嚴重交通堵塞，而且必然會伸延至落成之後。此區域沒有任何港鐵設施，住戶及建築工人及將來落成後之科研及工作人員只能依賴駕車及公共交通工具進出，故薄扶林區再次面臨每天都交通嚴重阻塞的境況。

此外，根據香港大學估算，預計未來將有約 15,000 人使用國際创新中心。即使不是這些人全部都會使用公共交通，但可以肯定的是，這將大大增加目前已呈現不足的交通負荷。

## 6. 缺乏事先適當的諮詢

港大未有按照其向城規會之承諾，必須進行事前諮詢，並沒有直接接觸碧瑤灣及其他在薄扶林區住宅的業主立案法團及居民作諮詢，沒了解居民意見。碧瑤灣的居民在諮詢截止日期前不到 10 天才經一位前任區議員通知這事件，港大及南區區議會完全沒有進行事前諮詢，漠視民意及對居民的影響。

## 7. 削弱斜坡穩定性

多年前，碧瑤灣旁的斜坡曾發生致命山泥傾瀉事故。此大規模的施工可能會大大削弱邊坡的穩定性，恐怕或有危及居民的生命安全的危機。

## 結論

薄扶林區居民並不反對政府及國家大力推動創科及科研的計劃，但港大提出一個不適合作大型發展的綠化帶斜坡作為創新中心的選址，明顯是一個錯誤的選擇。

姓名: Iu Wai Yun Jacqueline (需填上香港身份證/護照所在的全名)

香港身份證/護照號碼: [REDACTED] (英文字母及首 3 個數字)

日期: 17 / 5 / 24

電郵地址: [REDACTED]

通訊地址: [REDACTED]





## 反對在薄扶林興建港大國際创新中心

本人反對城規會批准修改薄扶林分區計劃大綱核准圖編號: No. S/H10/22，理由如下:

### 1. 選址不當

位於靠近住宅區的綠化帶位置，包括：碧瑤灣和附近的其他屋苑，例如嘉林閣和沙宣道之住宅物業。完工後，碧瑤灣的許多居民將直接面對上層建築或一箭之遙的車輛通道。這些設施，如氮氣罐和實驗室在運作時可能對附近居民造成潛在危險。

鑑於創新思維上、中、下游互動的重要性，國際创新中心應設在新田科技城，以符合香港的最佳利益，這才對是一個明確且更好的選擇。

### 2. 成本極高

此位於陡峭的植被斜坡，如此大規模及艱巨的場地平整工程將耗資龐大，由納稅人承擔不必要支出。其他位置的價格可能會更具經濟效益。

現時此位置無異是採取一條更加艱難和漫長的道路來推進該項目，無助於香港科技事業的快速發展。

### 3. 規模龐大並大量砍伐樹木

國際创新中心規模龐大，擬從沙宣道至碧瑤灣跨距超過大約 500 米，需要砍伐約 2000 棵樹，這將嚴重降低這片優美土地的現有景觀和生態價值，亦令大量雀鳥、蝴蝶及其他生物失去棲息地，嚴重破壞大自然生態，亦不符合政府減炭的目標。

### 4. 施工期間嚴重擾民

在工程建設期間，此住宅區域之住戶將會面對嚴重噪音、灰塵滋擾、大型建築機器、泥頭車等大型車輛等或引至交通擠塞等難以忍受之情況。此外，建設工作將持續多久仍是未知數，在港大簡介會中，港大代表亦未能答覆何時完工的問題。

另外，鄰近地方亦會有多項建築工程，例如港大校園活化工程、華富村重建計劃、數碼港擴展計劃、瑪麗醫院重建工程等，本區路面交通需求極大，預計交通擠塞將會日益惡化。如有緊急事故如水災、火警，緊急救援車輛將無法儘快到達。

### 5. 車流量大幅增加

預計域多利道及薄扶林道在施工期間，將會出現嚴重交通堵塞，而且必然會伸延至落成之後。此區域沒有任何港鐵設施，住戶及建築工人及將來落成後之科研及工作人員只能依賴駕車及公共交通工具進出，故薄扶林區再次面臨每天都交通嚴重阻塞的境況。

此外，根據香港大學估算，預計未來將有約 15,000 人使用國際创新中心。即使不是這些人全部都會使用公共交通，但可以肯定的是，這將大大增加目前已呈現不足的交通負荷。

## 6. 缺乏事先適當的諮詢

港大未有按照其向城規會之承諾，必須進行事前諮詢，並沒有直接接觸碧瑤灣及其他在薄扶林區住宅的業主立案法團及居民作諮詢，沒了解居民意見。碧瑤灣的居民在諮詢截止日期前不到 10 天才經一位前任區議員通知這事件，港大及南區區議會完全沒有進行事前諮詢，漠視民意及對居民的影響。

## 7. 削弱斜坡穩定性

多年前，碧瑤灣旁的斜坡曾發生致命山泥傾瀉事故。此大規模的施工可能會大大削弱邊坡的穩定性，恐怕或有危及居民的生命安全的危機。

## 結論

薄扶林區居民並不反對政府及國家大力推動創科及科研的計劃，但港大提出一個不適合作大型發展的綠化帶斜坡作為創新中心的選址，明顯是一個錯誤的選擇。

姓名: CHEUNG YAT FAI (需填上香港身份證/護照所在的全名)

香港身份證/護照號碼: [REDACTED] (英文字母及首 3 個數字)

日期: 21-5-2024

電郵地址: \_\_\_\_\_

通訊地址: [REDACTED]



## 反對在薄扶林興建港大國際创新中心

本人反對城規會批准修改薄扶林分區計劃大綱核准圖編號: No. S/H10/22，理由如下:

### 1. 選址不當

位於靠近住宅區的綠化帶位置，包括：碧瑤灣和附近的其他屋苑，例如嘉林閣和沙宣道之住宅物業。完工後，碧瑤灣的許多居民將直接面對上層建築或一箭之遙的車輛通道。這些設施，如氬氣罐和實驗室在運作時可能對附近居民造成潛在危險。

鑑於創新思維上、中、下游互動的重要性，國際创新中心應設在新田科技城，以符合香港的最佳利益，這才對是一個明確且更好的選擇。

### 2. 成本極高

此位於陡峭的植被斜坡，如此大規模及艱巨的場地平整工程將耗資龐大，由納稅人承擔不必要支出。其他位置的價格可能會更具經濟效益。

現時此位置無異是採取一條更加艱難和漫長的道路來推進該項目，無助於香港科技事業的快速發展。

### 3. 規模龐大並大量砍伐樹木

國際创新中心規模龐大，擬從沙宣道至碧瑤灣跨距超過大約 500 米，需要砍伐約 2000 棵樹，這將嚴重降低這片優美土地的現有景觀和生態價值，亦令大量雀鳥、蝴蝶及其他生物失去棲息地，嚴重破壞大自然生態，亦不符合政府減炭的目標。

### 4. 施工期間嚴重擾民

在工程建設期間，此住宅區域之住戶將會面對嚴重噪音、灰塵滋擾、大型建築機器、泥頭車等大型車輛等或引至交通擠塞等難以忍受之情況。此外，建設工作將持續多久仍是未知數，在港大簡介會中，港大代表亦未能答覆何時完工的問題。

另外，鄰近地方亦會有多項建築工程，例如港大校園活化工程、華富村重建計劃、數碼港擴展計劃、瑪麗醫院重建工程等，本區路面交通需求極大，預計交通擠塞將會日益惡化。如有緊急事故如水災、火警，緊急救援車輛將無法儘快到達。

### 5. 車流量大幅增加

預計域多利道及薄扶林道在施工期間，將會出現嚴重交通堵塞，而且必然會伸延至落成之後。此區域沒有任何港鐵設施，住戶及建築工人及將來落成後之科研及工作人員只能依賴駕車及公共交通工具進出，故薄扶林區再次面臨每天都交通嚴重阻塞的境況。

此外，根據香港大學估算，預計未來將有約 15,000 人使用國際创新中心。即使不是這些人全部都會使用公共交通，但可以肯定的是，這將大大增加目前已呈現不足的交通負荷。

## 6. 缺乏事先適當的諮詢

港大未有按照其向城規會之承諾，必須進行事前諮詢，並沒有直接接觸碧瑤灣及其他在薄扶林區住宅的業主立案法團及居民作諮詢，沒了解居民意見。碧瑤灣的居民在諮詢截止日期前不到 10 天才經一位前任區議員通知這事件，港大及南區區議會完全沒有進行事前諮詢，漠視民意及對居民的影響。

## 7. 削弱斜坡穩定性

多年前，碧瑤灣旁的斜坡曾發生致命山泥傾瀉事故。此大規模的施工可能會大大削弱邊坡的穩定性，恐怕或有危及居民的生命安全的危機。

## 結論

薄扶林區居民並不反對政府及國家大力推動創科及科研的計劃，但港大提出一個不適合作大型發展的綠化帶斜坡作為創新中心的選址，明顯是一個錯誤的選擇。

姓名: 葉文泉 (需填上香港身份證/護照所在的全名)

香港身份證/護照號碼: [REDACTED] (英文字母及首 3 個數字)

日期: 19-5-2024

電郵地址: [REDACTED]

通訊地址: [REDACTED]



Representation Number:  
TPB/R/S/H10/22- R2038

Submission Number:  
TPB/R/S/H10/22- S2793

## 反對在薄扶林興建港大國際创新中心

本人反對城規會批准修改薄扶林分區計劃大綱核准圖編號: No. S/H10/22，理由如下:

### 1. 選址不當

位於靠近住宅區的綠化帶位置，包括：碧瑤灣和附近的其他屋苑，例如嘉林閣和沙宣道之住宅物業。完工後，碧瑤灣的許多居民將直接面對上層建築或一箭之遙的車輛通道。這些設施，如氮氣罐和實驗室在運作時可能對附近居民造成潛在危險。

鑑於創新思維上、中、下游互動的重要性，國際创新中心應設在新田科技城，以符合香港的最佳利益，這才對是一個明確且更好的選擇。

### 2. 成本極高

此位於陡峭的植被斜坡，如此大規模及艱巨的場地平整工程將耗資龐大，由納稅人承擔不必要支出。其他位置的價格可能會更具經濟效益。

現時此位置無異是採取一條更加艱難和漫長的道路來推進該項目，無助於香港科技事業的快速發展。

### 3. 規模龐大並大量砍伐樹木

國際创新中心規模龐大，擬從沙宣道至碧瑤灣跨距超過大約 500 米，需要砍伐約 2000 棵樹，這將嚴重降低這片優美土地的現有景觀和生態價值，亦令大量雀鳥、蝴蝶及其他生物失去棲息地，嚴重破壞大自然生態，亦不符合政府減炭的目標。

### 4. 施工期間嚴重擾民

在工程建設期間，此住宅區域之住戶將會面對嚴重噪音、灰塵滋擾、大型建築機器、泥頭車等大型車輛等或引至交通擠塞等難以忍受之情況。此外，建設工作將持續多久仍是未知數，在港大簡介會中，港大代表亦未能答覆何時完工的問題。

另外，鄰近地方亦會有多項建築工程，例如港大校園活化工程、華富村重建計劃、數碼港擴展計劃、瑪麗醫院重建工程等，本區路面交通需求極大，預計交通擠塞將會日益惡化。如有緊急事故如水災、火警，緊急救援車輛將無法儘快到達。

### 5. 車流量大幅增加

預計域多利道及薄扶林道在施工期間，將會出現嚴重交通堵塞，而且必然會伸延至落成之後。此區域沒有任何港鐵設施，住戶及建築工人及將來落成後之科研及工作人員只能依賴駕車及公共交通工具進出，故薄扶林區再次面臨每天都交通嚴重阻塞的境況。

此外，根據香港大學估算，預計未來將有約 15,000 人使用國際创新中心。即使不是這些人全部都會使用公共交通，但可以肯定的是，這將大大增加目前已呈現不足的交通負荷。

## 6. 缺乏事先適當的諮詢

港大未有按照其向城規會之承諾，必須進行事前諮詢，並沒有直接接觸碧瑤灣及其他在薄扶林區住宅的業主立案法團及居民作諮詢，沒了解居民意見。碧瑤灣的居民在諮詢截止日期前不到 10 天才經一位前任區議員通知這事件，港大及南區區議會完全沒有進行事前諮詢，漠視民意及對居民的影響。

## 7. 削弱斜坡穩定性

多年前，碧瑤灣旁的斜坡曾發生致命山泥傾瀉事故。此大規模的施工可能會大大削弱邊坡的穩定性，恐怕或有危及居民的生命安全的危機。

## 結論

薄扶林區居民並不反對政府及國家大力推動創科及科研的計劃，但港大提出一個不適合作大型發展的綠化帶斜坡作為創新中心的選址，明顯是一個錯誤的選擇。

姓名: 葉世明 (需填上香港身份證/護照所在的全名)

香港身份證/護照號碼: [REDACTED] (英文字母及首 3 個數字)

日期: 2024.05.17

電郵地址: [REDACTED]

通訊地址: [REDACTED]



## 反對在薄扶林興建港大國際创新中心

本人反對城規會批准修改薄扶林分區計劃大綱核准圖編號: No. S/H10/22，理由如下:

### 1. 選址不當

位於靠近住宅區的綠化帶位置，包括：碧瑤灣和附近的其他屋苑，例如嘉林閣和沙宣道之住宅物業。完工後，碧瑤灣的許多居民將直接面對上層建築或一箭之遙的車輛通道。這些設施，如氮氣罐和實驗室在運作時可能對附近居民造成潛在危險。

鑑於創新思維上、中、下游互動的重要性，國際创新中心應設在新田科技城，以符合香港的最佳利益，這才對是一個明確且更好的選擇。

### 2. 成本極高

此位於陡峭的植被斜坡，如此大規模及艱巨的場地平整工程將耗資龐大，由納稅人承擔不必要支出。其他位置的價格可能會更具經濟效益。

現時此位置無異是採取一條更加艱難和漫長的道路來推進該項目，無助於香港科技事業的快速發展。

### 3. 規模龐大並大量砍伐樹木

國際创新中心規模龐大，擬從沙宣道至碧瑤灣跨距超過大約 500 米，需要砍伐約 2000 棵樹，這將嚴重降低這片優美土地的現有景觀和生態價值，亦令大量雀鳥、蝴蝶及其他生物失去棲息地，嚴重破壞大自然生態，亦不符合政府減炭的目標。

### 4. 施工期間嚴重擾民

在工程建設期間，此住宅區域之住戶將會面對嚴重噪音、灰塵滋擾、大型建築機器、泥頭車等大型車輛等或引至交通擠塞等難以忍受之情況。此外，建設工作將持續多久仍是未知數，在港大簡介會中，港大代表亦未能答覆何時完工的問題。

另外，鄰近地方亦會有多項建築工程，例如港大校園活化工程、華富村重建計劃、數碼港擴展計劃、瑪麗醫院重建工程等，本區路面交通需求極大，預計交通擠塞將會日益惡化。如有緊急事故如水災、火警，緊急救援車輛將無法儘快到達。

### 5. 車流量大幅增加

預計域多利道及薄扶林道在施工期間，將會出現嚴重交通堵塞，而且必然會伸延至落成之後。此區域沒有任何港鐵設施，住戶及建築工人及將來落成後之科研及工作人員只能依賴駕車及公共交通工具進出，故薄扶林區再次面臨每天都交通嚴重阻塞的境況。

此外，根據香港大學估算，預計未來將有約 15,000 人使用國際创新中心。即使不是這些人全部都會使用公共交通，但可以肯定的是，這將大大增加目前已呈現不足的交通負荷。

## 6. 缺乏事先適當的諮詢

港大未有按照其向城規會之承諾，必須進行事前諮詢，並沒有直接接觸碧瑤灣及其他在薄扶林區住宅的業主立案法團及居民作諮詢，沒了解居民意見。碧瑤灣的居民在諮詢截止日期前不到 10 天才經一位前任區議員通知這事件，港大及南區區議會完全沒有進行事前諮詢，漠視民意及對居民的影響。

## 7. 削弱斜坡穩定性

多年前，碧瑤灣旁的斜坡曾發生致命山泥傾瀉事故。此大規模的施工可能會大大削弱邊坡的穩定性，恐怕或有危及居民的生命安全的危機。

## 結論

薄扶林區居民並不反對政府及國家大力推動創科及科研的計劃，但港大提出一個不適合作大型發展的綠化帶斜坡作為創新中心的選址，明顯是一個錯誤的選擇。

姓名: 趙克芳 (需填上香港身份證/護照所在的全名)

香港身份證/護照號碼: [REDACTED] (英文字母及首 3 個數字)

日期: 2024-5-18

電郵地址: [REDACTED]

通訊地址: [REDACTED]





## 反對在薄扶林興建港大國際创新中心

本人反對城規會批准修改薄扶林分區計劃大綱核准圖編號: No. S/H10/22，理由如下:

### 1. 選址不當

位於靠近住宅區的綠化帶位置，包括：碧瑤灣和附近的其他屋苑，例如嘉林閣和沙宣道之住宅物業。完工後，碧瑤灣的許多居民將直接面對上層建築或一箭之遙的車輛通道。這些設施，如氮氣罐和實驗室在運作時可能對附近居民造成潛在危險。

鑑於創新思維上、中、下游互動的重要性，國際创新中心應設在新田科技城，以符合香港的最佳利益，這才對是一個明確且更好的選擇。

### 2、成本極高

此位於陡峭的植被斜坡，如此大規模及艱巨的場地平整工程將耗資龐大，由納稅人承擔不必要支出。其他位置的價格可能會更具經濟效益。

現時此位置無異是採取一條更加艱難和漫長的道路來推進該項目，無助於香港科技事業的快速發展。

### 3. 規模龐大並大量砍伐樹木

國際创新中心規模龐大，擬從沙宣道至碧瑤灣跨距超過大約 500 米，需要砍伐約 2000 棵樹，這將嚴重降低這片優美土地的現有景觀和生態價值，亦令大量雀鳥、蝴蝶及其他生物失去棲息地，嚴重破壞大自然生態，亦不符合政府減炭的目標。

### 4. 施工期間嚴重擾民

在工程建設期間，此住宅區域之住戶將會面對嚴重噪音、灰塵滋擾、大型建築機器、泥頭車等大型車輛等或引至交通擠塞等難以忍受之情況。此外，建設工作將持續多久仍是未知數，在港大簡介會中，港大代表亦未能答覆何時完工的問題。

另外，鄰近地方亦會有多項建築工程，例如港大校園活化工程、華富村重建計劃、數碼港擴展計劃、瑪麗醫院重建工程等，本區路面交通需求極大，預計交通擠塞將會日益惡化。如有緊急事故如水災、火警，緊急救援車輛將無法儘快到達。

### 5.車流量大幅增加

預計域多利道及薄扶林道在施工期間，將會出現嚴重交通堵塞，而且必然會伸延至落成之後。此區域沒有任何港鐵設施，住戶及建築工人及將來落成後之科研及工作人員只能依賴駕車及公共交通工具進出，故薄扶林區再次面臨每天都交通嚴重阻塞的境況。

此外，根據香港大學估算，預計未來將有約 15,000 人使用國際创新中心。即使不是這些人全部都使用公共交通，但可以肯定的是，這將大大增加目前已呈現不足的交通負荷。

**6. 缺乏事先適當的諮詢**

港大未有按照其向城規會之承諾，必須進行事前諮詢，並沒有直接接觸碧瑤灣及其他在薄扶林區住宅的業主立案法團及居民作諮詢，沒了解居民意見。碧瑤灣的居民在諮詢截止日期前不到 10 天才經一位前任區議員通知這事件，港大及南區區議會完全沒有進行事前諮詢，漠視民意及對居民的影響。

**7. 削弱斜坡穩定性**

多年前，碧瑤灣旁的斜坡曾發生致命山泥傾瀉事故。此大規模的施工可能會大大削弱邊坡的穩定性，恐怕或有危及居民的生命安全的危機。

**結論**

薄扶林區居民並不反對政府及國家大力推動創科及科研的計劃，但港大提出一個不適合作大型發展的綠化帶斜坡作為創新中心的選址，明顯是一個錯誤的選擇。

姓名: 江卓才 (需填上香港身份證/護照所在的全名)

香港身份證/護照號碼: [REDACTED] (英文字母及首 3 個數字)

日期: 17-5-24

電郵地址: [REDACTED]

通訊地址: [REDACTED]



Representation Number:  
TPB/R/S/H10/22- R2041

Submission Number:  
TPB/R/S/H10/22- S2796

## 反對在薄扶林興建港大國際创新中心

本人反對城規會批准修改薄扶林分區計劃大綱核准圖編號: No. S/H10/22，理由如下:

### 1. 選址不當

位於靠近住宅區的綠化帶位置，包括：碧瑤灣和附近的其他屋苑，例如嘉林閣和沙宣道之住宅物業。完工後，碧瑤灣的許多居民將直接面對上層建築或一箭之遙的車輛通道。這些設施，如氮氣罐和實驗室在運作時可能對附近居民造成潛在危險。

鑑於創新思維上、中、下游互動的重要性，國際创新中心應設在新田科技城，以符合香港的最佳利益，這才對是一個明確且更好的選擇。

### 2. 成本極高

此位於陡峭的植被斜坡，如此大規模及艱巨的場地平整工程將耗資龐大，由納稅人承擔不必要支出。其他位置的價格可能會更具經濟效益。

現時此位置無異是採取一條更加艱難和漫長的道路來推進該項目，無助於香港科技事業的快速發展。

### 3. 規模龐大並大量砍伐樹木

國際创新中心規模龐大，擬從沙宣道至碧瑤灣跨距超過大約 500 米，需要砍伐約 2000 棵樹，這將嚴重降低這片優美土地的現有景觀和生態價值，亦令大量雀鳥、蝴蝶及其他生物失去棲息地，嚴重破壞大自然生態，亦不符合政府減炭的目標。

### 4. 施工期間嚴重擾民

在工程建設期間，此住宅區域之住戶將會面對嚴重噪音、灰塵滋擾、大型建築機器、泥頭車等大型車輛等或引至交通擠塞等難以忍受之情況。此外，建設工作將持續多久仍是未知數，在港大簡介會中，港大代表亦未能答覆何時完工的問題。

另外，鄰近地方亦會有多項建築工程，例如港大校園活化工程、華富村重建計劃、數碼港擴展計劃、瑪麗醫院重建工程等，本區路面交通需求極大，預計交通擠塞將會日益惡化。如有緊急事故如水災、火警，緊急救援車輛將無法儘快到達。

### 5. 車流量大幅增加

預計域多利道及薄扶林道在施工期間，將會出現嚴重交通堵塞，而且必然會伸延至落成之後。此區域沒有任何港鐵設施，住戶及建築工人及將來落成後之科研及工作人員只能依賴駕車及公共交通工具進出，故薄扶林區再次面臨每天都交通嚴重阻塞的境況。

此外，根據香港大學估算，預計未來將有約 15,000 人使用國際创新中心。即使不是這些人全部都使用公共交通，但可以肯定的是，這將大大增加目前已呈現不足的交通負荷。

## 6. 缺乏事先適當的諮詢

港大未有按照其向城規會之承諾，必須進行事前諮詢，並沒有直接接觸碧瑤灣及其他在薄扶林區住宅的業主立案法團及居民作諮詢，沒了解居民意見。碧瑤灣的居民在諮詢截止日期前不到 10 天才經一位前任區議員通知這事件，港大及南區區議會完全沒有進行事前諮詢，漠視民意及對居民的影響。

## 7. 削弱斜坡穩定性

多年前，碧瑤灣旁的斜坡曾發生致命山泥傾瀉事故。此大規模的施工可能會大大削弱邊坡的穩定性，恐怕或有危及居民的生命安全的危機。

## 結論

薄扶林區居民並不反對政府及國家大力推動創科及科研的計劃，但港大提出一個不適合作大型發展的綠化帶斜坡作為創新中心的選址，明顯是一個錯誤的選擇。

姓名: 何偉仁 (需填上香港身份證/護照所在的全名)

香港身份證/護照號碼: [REDACTED] (英文字母及首 3 個數字)

日期: 17/5/24

電郵地址: [REDACTED]

通訊地址: [REDACTED]



## 反對在薄扶林興建港大國際创新中心

本人反對城規會批准修改薄扶林分區計劃大綱核准圖編號: No. S/H10/22，理由如下:

### 1. 選址不當

位於靠近住宅區的綠化帶位置，包括：碧瑤灣和附近的其他屋苑，例如嘉林閣和沙宣道之住宅物業。完工後，碧瑤灣的許多居民將直接面對上層建築或一箭之遙的車輛通道。這些設施，如氮氣罐和實驗室在運作時可能對附近居民造成潛在危險。

鑑於創新思維上、中、下游互動的重要性，國際创新中心應設在新田科技城，以符合香港的最佳利益，這才對是一個明確且更好的選擇。

### 2. 成本極高

此位於陡峭的植被斜坡，如此大規模及艱巨的場地平整工程將耗資龐大，由納稅人承擔不必要支出。其他位置的價格可能會更具經濟效益。

現時此位置無異是採取一條更加艱難和漫長的道路來推進該項目，無助於香港科技事業的快速發展。

### 3. 規模龐大並大量砍伐樹木

國際创新中心規模龐大，擬從沙宣道至碧瑤灣跨距超過大約 500 米，需要砍伐約 2000 棵樹，這將嚴重降低這片優美土地的現有景觀和生態價值，亦令大量雀鳥、蝴蝶及其他生物失去棲息地，嚴重破壞大自然生態，亦不符合政府減炭的目標。

### 4. 施工期間嚴重擾民

在工程建設期間，此住宅區域之住戶將會面對嚴重噪音、灰塵滋擾、大型建築機器、泥頭車等大型車輛等或引至交通擠塞等難以忍受之情況。此外，建設工作將持續多久仍是未知數，在港大簡介會中，港大代表亦未能答覆何時完工的問題。

另外，鄰近地方亦會有多項建築工程，例如港大校園活化工程、華富村重建計劃、數碼港擴展計劃、瑪麗醫院重建工程等，本區路面交通需求極大，預計交通擠塞將會日益惡化。如有緊急事故如水災、火警，緊急救援車輛將無法儘快到達。

### 5. 車流量大幅增加

預計域多利道及薄扶林道在施工期間，將會出現嚴重交通堵塞，而且必然會伸延至落成之後。此區域沒有任何港鐵設施，住戶及建築工人及將來落成後之科研及工作人員只能依賴駕車及公共交通工具進出，故薄扶林區再次面臨每天都交通嚴重阻塞的境況。

此外，根據香港大學估算，預計未來將有約 15,000 人使用國際创新中心。即使不是這些人全部都使用公共交通，但可以肯定的是，這將大大增加目前已呈現不足的交通負荷。

## 6. 缺乏事先適當的諮詢

港大未有按照其向城規會之承諾，必須進行事前諮詢，並沒有直接接觸碧瑤灣及其他在薄扶林區住宅的業主立案法團及居民作諮詢，沒了解居民意見。碧瑤灣的居民在諮詢截止日期前不到 10 天才經一位前任區議員通知這事件，港大及南區區議會完全沒有進行事前諮詢，漠視民意及對居民的影響。

## 7. 削弱斜坡穩定性

多年前，碧瑤灣旁的斜坡曾發生致命山泥傾瀉事故。此大規模的施工可能會大大削弱邊坡的穩定性，恐怕或有危及居民的生命安全的危機。

## 結論

薄扶林區居民並不反對政府及國家大力推動創科及科研的計劃，但港大提出一個不適合作大型發展的綠化帶斜坡作為創新中心的選址，明顯是一個錯誤的選擇。

姓名: ALAN WING TAT (需填上香港身份證/護照所在的全名)

香港身份證/護照號碼: [REDACTED] (英文字母及首 3 個數字)

日期: 17-5-24

電郵地址: [REDACTED]

通訊地址: \_\_\_\_\_



Representation Number:  
TPB/R/S/H10/22- R2043

Submission Number:  
TPB/R/S/H10/22- S2798

## 反對在薄扶林興建港大國際创新中心

本人反對城規會批准修改薄扶林分區計劃大綱核准圖編號: No. S/H10/22，理由如下:

### 1. 選址不當

位於靠近住宅區的綠化帶位置，包括：碧瑤灣和附近的其他屋苑，例如嘉林閣和沙宣道之住宅物業。完工後，碧瑤灣的許多居民將直接面對上層建築或一箭之遙的車輛通道。這些設施，如氮氣罐和實驗室在運作時可能對附近居民造成潛在危險。

鑑於創新思維上、中、下游互動的重要性，國際创新中心應設在新田科技城，以符合香港的最佳利益，這才對是一個明確且更好的選擇。

### 2. 成本極高

此位於陡峭的植被斜坡，如此大規模及艱巨的場地平整工程將耗資龐大，由納稅人承擔不必要支出。其他位置的價格可能會更具經濟效益。

現時此位置無異是採取一條更加艱難和漫長的道路來推進該項目，無助於香港科技事業的快速發展。

### 3. 規模龐大並大量砍伐樹木

國際创新中心規模龐大，擬從沙宣道至碧瑤灣跨距超過大約 500 米，需要砍伐約 2000 棵樹，這將嚴重降低這片優美土地的現有景觀和生態價值，亦令大量雀鳥、蝴蝶及其他生物失去棲息地，嚴重破壞大自然生態，亦不符合政府減炭的目標。

### 4. 施工期間嚴重擾民

在工程建設期間，此住宅區域之住戶將會面對嚴重噪音、灰塵滋擾、大型建築機器、泥頭車等大型車輛等或引至交通擠塞等難以忍受之情況。此外，建設工作將持續多久仍是未知數，在港大簡介會中，港大代表亦未能答覆何時完工的問題。

另外，鄰近地方亦會有多項建築工程，例如港大校園活化工程、華富村重建計劃、數碼港擴展計劃、瑪麗醫院重建工程等，本區路面交通需求極大，預計交通擠塞將會日益惡化。如有緊急事故如水災、火警，緊急救援車輛將無法儘快到達。

### 5. 車流量大幅增加

預計域多利道及薄扶林道在施工期間，將會出現嚴重交通堵塞，而且必然會伸延至落成之後。此區域沒有任何港鐵設施，住戶及建築工人及將來落成後之科研及工作人員只能依賴駕車及公共交通工具進出，故薄扶林區再次面臨每天都交通嚴重阻塞的境況。

此外，根據香港大學估算，預計未來將有約 15,000 人使用國際创新中心。即使不是這些人全部都使用公共交通，但可以肯定的是，這將大大增加目前已呈現不足的交通負荷。

## 6. 缺乏事先適當的諮詢

港大未有按照其向城規會之承諾，必須進行事前諮詢，並沒有直接接觸碧瑤灣及其他在薄扶林區住宅的業主立案法團及居民作諮詢，沒了解居民意見。碧瑤灣的居民在諮詢截止日期前不到 10 天才經一位前任區議員通知這事件，港大及南區區議會完全沒有進行事前諮詢，漠視民意及對居民的影響。

## 7. 削弱斜坡穩定性

多年前，碧瑤灣旁的斜坡曾發生致命山泥傾瀉事故。此大規模的施工可能會大大削弱邊坡的穩定性，恐怕或有危及居民的生命安全的危機。

## 結論

薄扶林區居民並不反對政府及國家大力推動創科及科研的計劃，但港大提出一個不適合大型發展的綠化帶斜坡作為創新中心的選址，明顯是一個錯誤的選擇。

姓名: 鄧國華 (需填上香港身份證/護照所在的全名)

香港身份證/護照號碼: [REDACTED] (英文字母及首 3 個數字)

日期: 17-5-2024

電郵地址: [REDACTED]

通訊地址: [REDACTED]





Representation Number:  
TPB/R/S/H10/22- R2044

Submission Number:  
TPB/R/S/H10/22- S2799

## 反對在薄扶林興建港大國際創新中心

本人反對城規會批准修改薄扶林分區計劃大綱核准圖編號: No. S/H10/22，理由如下:

### 1. 選址不當

位於靠近住宅區的綠化帶位置，包括：碧瑤灣和附近的其他屋苑，例如嘉林閣和沙宣道之住宅物業。完工後，碧瑤灣的許多居民將直接面對上層建築或一箭之遙的車輛通道。這些設施，如氮氣罐和實驗室在運作時可能對附近居民造成潛在危險。

鑑於創新思維上、中、下游互動的重要性，國際創新中心應設在新田科技城，以符合香港的最佳利益，這才對是一個明確且更好的選擇。

### 2. 成本極高

此位於陡峭的植被斜坡，如此大規模及艱巨的場地平整工程將耗資龐大，由納稅人承擔不必要支出。其他位置的價格可能會更具經濟效益。

現時此位置無異是採取一條更加艱難和漫長的道路來推進該項目，無助於香港科技事業的快速發展。

### 3. 規模龐大並大量砍伐樹木

國際創新中心規模龐大，擬從沙宣道至碧瑤灣跨距超過大約 500 米，需要砍伐約 2000 棵樹，這將嚴重降低這片優美土地的現有景觀和生態價值，亦令大量雀鳥、蝴蝶及其他生物失去棲息地，嚴重破壞大自然生態，亦不符合政府減碳的目標。

### 4. 施工期間嚴重擾民

在工程建設期間，此住宅區域之住戶將會面對嚴重噪音、灰塵滋擾、大型建築機器、泥頭車等大型車輛等或引至交通擠塞等難以忍受之情況。此外，建設工作將持續多久仍是未知數，在港大簡介會中，港大代表亦未能答覆何時完工的問題。

另外，鄰近地方亦會有多項建築工程，例如港大校園活化工程、華富村重建計劃、數碼港擴展計劃、瑪麗醫院重建工程等，本區路面交通需求極大，預計交通擠塞將會日益惡化。如有緊急事故如水災、火警，緊急救援車輛將無法儘快到達。

### 5. 車流量大幅增加

預計域多利道及薄扶林道在施工期間，將會出現嚴重交通堵塞，而且必然會伸延至落成之後。此區域沒有任何港鐵設施，住戶及建築工人及將來落成後之科研及工作人員只能依賴駕車及公共交通工具進出，故薄扶林區再次面臨每天都交通嚴重阻塞的境況。

此外，根據香港大學估算，預計未來將有約 15,000 人使用國際創新中心。即使不是這些人全部都會使用公共交通，但可以肯定的是，這將大大增加目前已呈現不足的交通負荷。

## 6. 缺乏事先適當的諮詢

港大未有按照其向城規會之承諾，必須進行事前諮詢，並沒有直接接觸碧瑤灣及其他在薄扶林區住宅的業主立案法團及居民作諮詢，沒了解居民意見。碧瑤灣的居民在諮詢截止日期前不到 10 天才經一位前任區議員通知這事件，港大及南區區議會完全沒有進行事前諮詢，漠視民意及對居民的影響。

## 7. 削弱斜坡穩定性

多年前，碧瑤灣旁的斜坡曾發生致命山泥傾瀉事故。此大規模的施工可能會大大削弱邊坡的穩定性，恐怕或有危及居民的生命安全的危機。

## 結論

薄扶林區居民並不反對政府及國家大力推動創科及科研的計劃，但港大提出一個不適合作大型發展的綠化帶斜坡作為創新中心的選址，明顯是一個錯誤的選擇。


姓名: 何顯榮 (需填上香港身份證/護照所在的全名)

香港身份證/護照號碼: [REDACTED] (英文字母及首 3 個數字)

日期: 18-5-2021

電郵地址: [REDACTED]

通訊地址: [REDACTED]



Representation Number:  
TPB/R/S/H10/22- R2045

Submission Number:  
TPB/R/S/H10/22- S2800

## 反對在薄扶林興建港大國際创新中心

本人反對城規會批准修改薄扶林分區計劃大綱核准圖編號: No. S/H10/22，理由如下:

### 1. 選址不當

位於靠近住宅區的綠化帶位置，包括：碧瑤灣和附近的其他屋苑，例如嘉林閣和沙宣道之住宅物業。完工後，碧瑤灣的許多居民將直接面對上層建築或一箭之遙的車輛通道。這些設施，如氮氣罐和實驗室在運作時可能對附近居民造成潛在危險。

鑑於創新思維上、中、下游互動的重要性，國際创新中心應設在新田科技城，以符合香港的最佳利益，這才對是一個明確且更好的選擇。

### 2. 成本極高

此位於陡峭的植被斜坡，如此大規模及艱巨的場地平整工程將耗資龐大，由納稅人承擔不必要支出。其他位置的價格可能會更具經濟效益。

現時此位置無異是採取一條更加艱難和漫長的道路來推進該項目，無助於香港科技事業的快速發展。

### 3. 規模龐大並大量砍伐樹木

國際创新中心規模龐大，擬從沙宣道至碧瑤灣跨距超過大約 500 米，需要砍伐約 2000 棵樹，這將嚴重降低這片優美土地的現有景觀和生態價值，亦令大量雀鳥、蝴蝶及其他生物失去棲息地，嚴重破壞大自然生態，亦不符合政府減炭的目標。

### 4. 施工期間嚴重擾民

在工程建設期間，此住宅區域之住戶將會面對嚴重噪音、灰塵滋擾、大型建築機器、泥頭車等大型車輛等或引至交通擠塞等難以忍受之情況。此外，建設工作將持續多久仍是未知數，在港大簡介會中，港大代表亦未能答覆何時完工的問題。

另外，鄰近地方亦會有多項建築工程，例如港大校園活化工程、華富村重建計劃、數碼港擴展計劃、瑪麗醫院重建工程等，本區路面交通需求極大，預計交通擠塞將會日益惡化。如有緊急事故如水災、火警，緊急救援車輛將無法儘快到達。

### 5. 車流量大幅增加

預計域多利道及薄扶林道在施工期間，將會出現嚴重交通堵塞，而且必然會伸延至落成之後。此區域沒有任何港鐵設施，住戶及建築工人及將來落成後之科研及工作人員只能依賴駕車及公共交通工具進出，故薄扶林區再次面臨每天都交通嚴重阻塞的境況。

此外，根據香港大學估算，預計未來將有約 15,000 人使用國際创新中心。即使不是這些人全部都使用公共交通，但可以肯定的是，這將大大增加目前已呈現不足的交通負荷。

## 6. 缺乏事先適當的諮詢

港大未有按照其向城規會之承諾，必須進行事前諮詢，並沒有直接接觸碧瑤灣及其他在薄扶林區住宅的業主立案法團及居民作諮詢，沒了解居民意見。碧瑤灣的居民在諮詢截止日期前不到 10 天才經一位前任區議員通知這事件，港大及南區區議會完全沒有進行事前諮詢，漠視民意及對居民的影響。

## 7. 削弱斜坡穩定性

多年前，碧瑤灣旁的斜坡曾發生致命山泥傾瀉事故。此大規模的施工可能會大大削弱邊坡的穩定性，恐怕或有危及居民的生命安全的危機。

## 結論

薄扶林區居民並不反對政府及國家大力推動創科及科研的計劃，但港大提出一個不適合大型發展的綠化帶斜坡作為創新中心的選址，明顯是一個錯誤的選擇。


姓名: CHAN YUE LING MONICA (需填上香港身份證/護照所在的全名)

香港身份證/護照號碼: [REDACTED] (英文字母及首 3 個數字)

日期: 19-5-2024

電郵地址: [REDACTED]

通訊地址: [REDACTED]



## 反對在薄扶林興建港大國際创新中心

本人反對城規會批准修改薄扶林分區計劃大綱核准圖編號: No. S/H10/22，理由如下:

### 1. 選址不當

位於靠近住宅區的綠化帶位置，包括：碧瑤灣和附近的其他屋苑，例如嘉林閣和沙宣道之住宅物業。完工後，碧瑤灣的許多居民將直接面對上層建築或一箭之遙的車輛通道。這些設施，如氮氣罐和實驗室在運作時可能對附近居民造成潛在危險。

鑑於創新思維上、中、下游互動的重要性，國際创新中心應設在新田科技城，以符合香港的最佳利益，這才對是一個明確且更好的選擇。

### 2. 成本極高

此位於陡峭的植被斜坡，如此大規模及艱巨的場地平整工程將耗資龐大，由納稅人承擔不必要支出。其他位置的價格可能會更具經濟效益。

現時此位置無異是採取一條更加艱難和漫長的道路來推進該項目，無助於香港科技事業的快速發展。

### 3. 規模龐大並大量砍伐樹木

國際创新中心規模龐大，擬從沙宣道至碧瑤灣跨距超過大約 500 米，需要砍伐約 2000 棵樹，這將嚴重降低這片優美土地的現有景觀和生態價值，亦令大量雀鳥、蝴蝶及其他生物失去棲息地，嚴重破壞大自然生態，亦不符合政府減炭的目標。

### 4. 施工期間嚴重擾民

在工程建設期間，此住宅區域之住戶將會面對嚴重噪音、灰塵滋擾、大型建築機器、泥頭車等大型車輛等或引至交通擠塞等難以忍受之情況。此外，建設工作將持續多久仍是未知數，在港大簡介會中，港大代表亦未能答覆何時完工的問題。

另外，鄰近地方亦會有多項建築工程，例如港大校園活化工程、華富村重建計劃、數碼港擴展計劃、瑪麗醫院重建工程等，本區路面交通需求極大，預計交通擠塞將會日益惡化。如有緊急事故如水災、火警，緊急救援車輛將無法儘快到達。

### 5. 車流量大幅增加

預計域多利道及薄扶林道在施工期間，將會出現嚴重交通堵塞，而且必然會伸延至落成之後。此區域沒有任何港鐵設施，住戶及建築工人及將來落成後之科研及工作人員只能依賴駕車及公共交通工具進出，故薄扶林區再次面臨每天都交通嚴重阻塞的境況。

此外，根據香港大學估算，預計未來將有約 15,000 人使用國際创新中心。即使不是這些人全部都會使用公共交通，但可以肯定的是，這將大大增加目前已呈現不足的交通負荷。

## 6. 缺乏事先適當的諮詢

港大未有按照其向城規會之承諾，必須進行事前諮詢，並沒有直接接觸碧瑤灣及其他在薄扶林區住宅的業主立案法團及居民作諮詢，沒了解居民意見。碧瑤灣的居民在諮詢截止日期前不到 10 天才經一位前任區議員通知這事件，港大及南區區議會完全沒有進行事前諮詢，漠視民意及對居民的影響。

## 7. 削弱斜坡穩定性

多年前，碧瑤灣旁的斜坡曾發生致命山泥傾瀉事故。此大規模的施工可能會大大削弱邊坡的穩定性，恐怕或有危及居民的生命安全的危機。

## 結論

薄扶林區居民並不反對政府及國家大力推動創科及科研的計劃，但港大提出一個不適合作大型發展的綠化帶斜坡作為創新中心的選址，明顯是一個錯誤的選擇。


姓名: LOI KA MAN (需填上香港身份證/護照所在的全名)

香港身份證/護照號碼: [REDACTED] (英文字母及首 3 個數字)

日期: 19/5/2024

電郵地址: [REDACTED]

通訊地址: [REDACTED]



Representation Number:  
TPB/R/S/H10/22- R2047

Submission Number:  
TPB/R/S/H10/22- S2803

## 反對在薄扶林興建港大國際创新中心

本人反對城規會批准修改薄扶林分區計劃大綱核准圖編號: No. S/H10/22，理由如下:

### 1. 選址不當

位於靠近住宅區的綠化帶位置，包括：碧瑤灣和附近的其他屋苑，例如嘉林閣和沙宣道之住宅物業。完工後，碧瑤灣的許多居民將直接面對上層建築或一箭之遙的車輛通道。這些設施，如氫氣罐和實驗室在運作時可能對附近居民造成潛在危險。

鑑於創新思維上、中、下游互動的重要性，國際创新中心應設在新田科技城，以符合香港的最佳利益，這才對是一個明確且更好的選擇。

### 2. 成本極高

此位於陡峭的植被斜坡，如此大規模及艱巨的場地平整工程將耗資龐大，由納稅人承擔不必要支出。其他位置的價格可能會更具經濟效益。

現時此位置無異是採取一條更加艱難和漫長的道路來推進該項目，無助於香港科技事業的快速發展。

### 3. 規模龐大並大量砍伐樹木

國際创新中心規模龐大，擬從沙宣道至碧瑤灣跨距超過大約 500 米，需要砍伐約 2000 棵樹，這將嚴重降低這片優美土地的現有景觀和生態價值，亦令大量雀鳥、蝴蝶及其他生物失去棲息地，嚴重破壞大自然生態，亦不符合政府減炭的目標。

### 4. 施工期間嚴重擾民

在工程建設期間，此住宅區域之住戶將會面對嚴重噪音、灰塵滋擾、大型建築機器、泥頭車等大型車輛等或引至交通擠塞等難以忍受之情況。此外，建設工作將持續多久仍是未知數，在港大簡介會中，港大代表亦未能答覆何時完工的問題。

另外，鄰近地方亦會有多項建築工程，例如港大校園活化工程、華富村重建計劃、數碼港擴展計劃、瑪麗醫院重建工程等，本區路面交通需求極大，預計交通擠塞將會日益惡化。如有緊急事故如水災、火警，緊急救援車輛將無法儘快到達。

### 5. 車流量大幅增加

預計域多利道及薄扶林道在施工期間，將會出現嚴重交通堵塞，而且必然會伸延至落成之後。此區域沒有任何港鐵設施，住戶及建築工人及將來落成後之科研及工作人員只能依賴駕車及公共交通工具進出，故薄扶林區再次面臨每天都交通嚴重阻塞的境況。

此外，根據香港大學估算，預計未來將有約 15,000 人使用國際创新中心。即使不是這些人全部都會使用公共交通，但可以肯定的是，這將大大增加目前已呈現不足的交通負荷。

## 6. 缺乏事先適當的諮詢

港大未有按照其向城規會之承諾，必須進行事前諮詢，並沒有直接接觸碧瑤灣及其他在薄扶林區住宅的業主立案法團及居民作諮詢，沒了解居民意見。碧瑤灣的居民在諮詢截止日期前不到 10 天才經一位前任區議員通知這事件，港大及南區區議會完全沒有進行事前諮詢，漠視民意及對居民的影響。

## 7. 削弱斜坡穩定性

多年前，碧瑤灣旁的斜坡曾發生致命山泥傾瀉事故。此大規模的施工可能會大大削弱邊坡的穩定性，恐怕或有危及居民的生命安全的危機。

## 結論

薄扶林區居民並不反對政府及國家大力推動創科及科研的計劃，但港大提出一個不適合作大型發展的綠化帶斜坡作為創新中心的選址，明顯是一個錯誤的選擇。

姓名: HIO TSE YAM GILLIAN (需填上香港身份證/護照所在的全名)

香港身份證/護照號碼: [REDACTED] (英文字母及首 3 個數字)

日期: 18/5/2024

電郵地址:

通訊地址:





Representation Number:  
TPB/R/S/H10/22- R2048

Submission Number:  
TPB/R/S/H10/22- S2804

## 反對在薄扶林興建港大國際创新中心

本人反對城規會批准修改薄扶林分區計劃大綱核准圖編號: No. S/H10/22，理由如下:

### 1. 選址不當

位於靠近住宅區的綠化帶位置，包括：碧瑤灣和附近的其他屋苑，例如嘉林閣和沙宣道之住宅物業。完工後，碧瑤灣的許多居民將直接面對上層建築或一箭之遙的車輛通道。這些設施，如氮氣罐和實驗室在運作時可能對附近居民造成潛在危險。

鑑於創新思維上、中、下游互動的重要性，國際创新中心應設在新田科技城，以符合香港的最佳利益，這才對是一個明確且更好的選擇。

### 2. 成本極高

此位於陡峭的植被斜坡，如此大規模及艱巨的場地平整工程將耗資龐大，由納稅人承擔不必要支出。其他位置的價格可能會更具經濟效益。

現時此位置無異是採取一條更加艱難和漫長的道路來推進該項目，無助於香港科技事業的快速發展。

### 3. 規模龐大並大量砍伐樹木

國際创新中心規模龐大，擬從沙宣道至碧瑤灣跨距超過大約 500 米，需要砍伐約 2000 棵樹，這將嚴重降低這片優美土地的現有景觀和生態價值，亦令大量雀鳥、蝴蝶及其他生物失去棲息地，嚴重破壞大自然生態，亦不符合政府減炭的目標。

### 4. 施工期間嚴重擾民

在工程建設期間，此住宅區域之住戶將會面對嚴重噪音、灰塵滋擾、大型建築機器、泥頭車等大型車輛等或引至交通擠塞等難以忍受之情況。此外，建設工作將持續多久仍是未知數，在港大簡介會中，港大代表亦未能答覆何時完工的問題。

另外，鄰近地方亦會有多項建築工程，例如港大校園活化工程、華富村重建計劃、數碼港擴展計劃、瑪麗醫院重建工程等，本區路面交通需求極大，預計交通擠塞將會日益惡化。如有緊急事故如水災、火警，緊急救援車輛將無法儘快到達。

### 5. 車流量大幅增加

預計域多利道及薄扶林道在施工期間，將會出現嚴重交通堵塞，而且必然會伸延至落成之後。此區域沒有任何港鐵設施，住戶及建築工人及將來落成後之科研及工作人員只能依賴駕車及公共交通工具進出，故薄扶林區再次面臨每天都交通嚴重阻塞的境況。

此外，根據香港大學估算，預計未來將有約 15,000 人使用國際创新中心。即使不是這些人全部都會使用公共交通，但可以肯定的是，這將大大增加目前已呈現不足的交通負荷。

**6. 缺乏事先適當的諮詢**

港大未有按照其向城規會之承諾， 必須進行事前諮詢， 並沒有直接接觸碧瑤灣及其他在薄扶林區住宅的業主立案法團及居民作諮詢， 沒了解居民意見。碧瑤灣的居民在諮詢截止日期前不到 10 天才經一位前任區議員通知這事件，港大及南區區議會完全沒有進行事前諮詢，漠視民意及對居民的影響。

**7. 削弱斜坡穩定性**

多年前，碧瑤灣旁的斜坡曾發生致命山泥傾瀉事故。 此大規模的施工可能會大大削弱邊坡的穩定性，恐怕或有危及居民的生命安全的危機。

**結論**

薄扶林區居民並不反對政府及國家大力推動創科及科研的計劃， 但港大提出一個不適合作大型發展的綠化帶斜坡作為創新中心的選址， 明顯是一個錯誤的選擇。

姓名: 張桂芬 (需填上香港身份證/護照所在的全名)

香港身份證/護照號碼: [REDACTED] (英文字母及首 3 個數字)

日期: 17/5. 2024.

電郵地址: \_\_\_\_\_

通訊地址: [REDACTED]



## 反對在薄扶林興建港大國際創新中心

本人反對城規會批准修改薄扶林分區計劃大綱核准圖編號: No. S/H10/22，理由如下:

### 1. 選址不當

位於靠近住宅區的綠化帶位置，包括：碧瑤灣和附近的其他屋苑，例如嘉林閣和沙宣道之住宅物業。完工後，碧瑤灣的許多居民將直接面對上層建築或一箭之遙的車輛通道。這些設施，如氬氣罐和實驗室在運作時可能對附近居民造成潛在危險。

鑑於創新思維上、中、下游互動的重要性，國際創新中心應設在新田科技城，以符合香港的最佳利益，這才對是一個明確且更好的選擇。

### 2. 成本極高

此位於陡峭的植被斜坡，如此大規模及艱巨的場地平整工程將耗資龐大，由納稅人承擔不必要支出。其他位置的價格可能會更具經濟效益。

現時此位置無異是採取一條更加艱難和漫長的道路來推進該項目，無助於香港科技事業的快速發展。

### 3. 規模龐大並大量砍伐樹木

國際創新中心規模龐大，擬從沙宣道至碧瑤灣跨距超過大約 500 米，需要砍伐約 2000 棵樹，這將嚴重降低這片優美土地的現有景觀和生態價值，亦令大量雀鳥、蝴蝶及其他生物失去棲息地，嚴重破壞大自然生態，亦不符合政府減炭的目標。

### 4. 施工期間嚴重擾民

在工程建設期間，此住宅區域之住戶將會面對嚴重噪音、灰塵滋擾、大型建築機器、泥頭車等大型車輛等或引至交通擠塞等難以忍受之情況。此外，建設工作將持續多久仍是未知數，在港大簡介會中，港大代表亦未能答覆何時完工的問題。

另外，鄰近地方亦會有多項建築工程，例如港大校園活化工程、華富村重建計劃、數碼港擴展計劃、瑪麗醫院重建工程等，本區路面交通需求極大，預計交通擠塞將會日益惡化。如有緊急事故如水災、火警，緊急救援車輛將無法儘快到達。

### 5. 車流量大幅增加

預計域多利道及薄扶林道在施工期間，將會出現嚴重交通堵塞，而且必然會伸延至落成之後。此區域沒有任何港鐵設施，住戶及建築工人及將來落成後之科研及工作人員只能依賴駕車及公共交通工具進出，故薄扶林區再次面臨每天都交通嚴重阻塞的境況。

此外，根據香港大學估算，預計未來將有約 15,000 人使用國際創新中心。即使不是這些人全部都使用公共交通，但可以肯定的是，這將大大增加目前已呈現不足的交通負荷。

## 6. 缺乏事先適當的諮詢

港大未有按照其向城規會之承諾，必須進行事前諮詢，並沒有直接接觸碧瑤灣及其他在薄扶林區住宅的業主立案法團及居民作諮詢，沒了解居民意見。碧瑤灣的居民在諮詢截止日期前不到 10 天才經一位前任區議員通知這事件，港大及南區區議會完全沒有進行事前諮詢，漠視民意及對居民的影響。

## 7. 削弱斜坡穩定性

多年前，碧瑤灣旁的斜坡曾發生致命山泥傾瀉事故。此大規模的施工可能會大大削弱邊坡的穩定性，恐怕或有危及居民的生命安全的危機。

## 結論

薄扶林區居民並不反對政府及國家大力推動創科及科研的計劃，但港大提出一個不適合作大型發展的綠化帶斜坡作為創新中心的選址，明顯是一個錯誤的選擇。

姓名: LIN Ho YUKE (需填上香港身份證/護照所在的全名)

香港身份證/護照號碼: [REDACTED] (英文字母及首 3 個數字)

日期: 17/05/2024

電郵地址:

通訊地址:



Representation Number:  
TPB/R/S/H10/22- R2050

Submission Number:  
TPB/R/S/H10/22- S2806

## 反對在薄扶林興建港大國際創新中心

本人反對城規會批准修改薄扶林分區計劃大綱核准圖編號: No. S/H10/22，理由如下:

### 1. 選址不當

位於靠近住宅區的綠化帶位置，包括：碧瑤灣和附近的其他屋苑，例如嘉林閣和沙宣道之住宅物業。完工後，碧瑤灣的許多居民將直接面對上層建築或一箭之遙的車輛通道。這些設施，如氫氣罐和實驗室在運作時可能對附近居民造成潛在危險。

鑑於創新思維上、中、下游互動的重要性，國際創新中心應設在新田科技城，以符合香港的最佳利益，這才對是一個明確且更好的選擇。

### 2. 成本極高

此位於陡峭的植被斜坡，如此大規模及艱巨的場地平整工程將耗資龐大，由納稅人承擔不必要支出。其他位置的價格可能會更具經濟效益。

現時此位置無異是採取一條更加艱難和漫長的道路來推進該項目，無助於香港科技事業的快速發展。

### 3. 規模龐大並大量砍伐樹木

國際創新中心規模龐大，擬從沙宣道至碧瑤灣跨距超過大約 500 米，需要砍伐約 2000 棵樹，這將嚴重降低這片優美土地的現有景觀和生態價值，亦令大量雀鳥、蝴蝶及其他生物失去棲息地，嚴重破壞大自然生態，亦不符合政府減炭的目標。

### 4. 施工期間嚴重擾民

在工程建設期間，此住宅區域之住戶將會面對嚴重噪音、灰塵滋擾、大型建築機器、泥頭車等大型車輛等或引至交通擠塞等難以忍受之情況。此外，建設工作將持續多久仍是未知數，在港大簡介會中，港大代表亦未能答覆何時完工的問題。

另外，鄰近地方亦會有多項建築工程，例如港大校園活化工程、華富村重建計劃、數碼港擴展計劃、瑪麗醫院重建工程等，本區路面交通需求極大，預計交通擠塞將會日益惡化。如有緊急事故如水災、火警，緊急救援車輛將無法儘快到達。

### 5. 車流量大幅增加

預計域多利道及薄扶林道在施工期間，將會出現嚴重交通堵塞，而且必然會伸延至落成之後。此區域沒有任何港鐵設施，住戶及建築工人及將來落成後之科研及工作人員只能依賴駕車及公共交通工具進出，故薄扶林區再次面臨每天都交通嚴重阻塞的境況。

此外，根據香港大學估算，預計未來將有約 15,000 人使用國際創新中心。即使不是這些人全部都會使用公共交通，但可以肯定的是，這將大大增加目前已呈現不足的交通負荷。

**6. 缺乏事先適當的諮詢**

港大未有按照其向城規會之承諾，必須進行事前諮詢，並沒有直接接觸碧瑤灣及其他在薄扶林區住宅的業主立案法團及居民作諮詢，沒了解居民意見。碧瑤灣的居民在諮詢截止日期前不到 10 天才經一位前任區議員通知這事件，港大及南區區議會完全沒有進行事前諮詢，漠視民意及對居民的影響。

**7. 削弱斜坡穩定性**

多年前，碧瑤灣旁的斜坡曾發生致命山泥傾瀉事故。此大規模的施工可能會大大削弱邊坡的穩定性，恐怕或有危及居民的生命安全的危機。

**結論**

薄扶林區居民並不反對政府及國家大力推動創科及科研的計劃，但港大提出一個不適合作大型發展的綠化帶斜坡作為創新中心的選址，明顯是一個錯誤的選擇。

姓名: VIVIAN WAN (需填上香港身份證/護照所在的全名)

香港身份證/護照號碼: [REDACTED] (英文字母及首 3 個數字)

日期: 18/5/2024

電郵地址: [REDACTED]

通訊地址: [REDACTED]



Representation Number:  
TPB/R/S/H10/22- R2051

Submission Number:  
TPB/R/S/H10/22- S2807

## 反對在薄扶林興建港大國際創新中心

本人反對城規會批准修改薄扶林分區計劃大綱核准圖編號: No. S/H10/22，理由如下:

### 1. 選址不當

位於靠近住宅區的綠化帶位置，包括：碧瑤灣和附近的其他屋苑，例如嘉林閣和沙宣道之住宅物業。完工後，碧瑤灣的許多居民將直接面對上層建築或一箭之遙的車輛通道。這些設施，如氮氣罐和實驗室在運作時可能對附近居民造成潛在危險。

鑑於創新思維上、中、下游互動的重要性，國際創新中心應設在新田科技城，以符合香港的最佳利益，這才對是一個明確且更好的選擇。

### 2. 成本極高

此位於陡峭的植被斜坡，如此大規模及艱巨的場地平整工程將耗資龐大，由納稅人承擔不必要支出。其他位置的價格可能會更具經濟效益。

現時此位置無異是採取一條更加艱難和漫長的道路來推進該項目，無助於香港科技事業的快速發展。

### 3. 規模龐大並大量砍伐樹木

國際創新中心規模龐大，擬從沙宣道至碧瑤灣跨距超過大約 500 米，需要砍伐約 2000 棵樹，這將嚴重降低這片優美土地的現有景觀和生態價值，亦令大量雀鳥、蝴蝶及其他生物失去棲息地，嚴重破壞大自然生態，亦不符合政府減炭的目標。

### 4. 施工期間嚴重擾民

在工程建設期間，此住宅區域之住戶將會面對嚴重噪音、灰塵滋擾、大型建築機器、泥頭車等大型車輛等或引至交通擠塞等難以忍受之情況。此外，建設工作將持續多久仍是未知數，在港大簡介會中，港大代表亦未能答覆何時完工的問題。

另外，鄰近地方亦會有多項建築工程，例如港大校園活化工程、華富村重建計劃、數碼港擴展計劃、瑪麗醫院重建工程等，本區路面交通需求極大，預計交通擠塞將會日益惡化。如有緊急事故如水災、火警，緊急救援車輛將無法儘快到達。

### 5. 車流量大幅增加

預計域多利道及薄扶林道在施工期間，將會出現嚴重交通堵塞，而且必然會伸延至落成之後。此區域沒有任何港鐵設施，住戶及建築工人及將來落成後之科研及工作人員只能依賴駕車及公共交通工具進出，故薄扶林區再次面臨每天都交通嚴重阻塞的境況。

此外，根據香港大學估算，預計未來將有約 15,000 人使用國際創新中心。即使不是這些人全部都會使用公共交通，但可以肯定的是，這將大大增加目前已呈現不足的交通負荷。

## 6. 缺乏事先適當的諮詢

港大未有按照其向城規會之承諾，必須進行事前諮詢，並沒有直接接觸碧瑤灣及其他在薄扶林區住宅的業主立案法團及居民作諮詢，沒了解居民意見。碧瑤灣的居民在諮詢截止日期前不到 10 天才經一位前任區議員通知這事件，港大及南區區議會完全沒有進行事前諮詢，漠視民意及對居民的影響。

## 7. 削弱斜坡穩定性

多年前，碧瑤灣旁的斜坡曾發生致命山泥傾瀉事故。此大規模的施工可能會大大削弱邊坡的穩定性，恐怕或有危及居民的生命安全的危機。

## 結論

薄扶林區居民並不反對政府及國家大力推動創科及科研的計劃，但港大提出一個不適合作大型發展的綠化帶斜坡作為創新中心的選址，明顯是一個錯誤的選擇。

姓名: CHOI MAN JAI (需填上香港身份證/護照所在的全名)

香港身份證/護照號碼: [REDACTED] (英文字母及首 3 個數字)

日期: 18/5/2024

電郵地址: [REDACTED]

通訊地址: [REDACTED]





## 反對在薄扶林興建港大國際创新中心

本人反對城規會批准修改薄扶林分區計劃大綱核准圖編號: No. S/H10/22，理由如下:

### 1. 選址不當

位於靠近住宅區的綠化帶位置，包括：碧瑤灣和附近的其他屋苑，例如嘉林閣和沙宣道之住宅物業。完工後，碧瑤灣的許多居民將直接面對上層建築或一箭之遙的車輛通道。這些設施，如氬氣罐和實驗室在運作時可能對附近居民造成潛在危險。

鑑於創新思維上、中、下游互動的重要性，國際创新中心應設在新田科技城，以符合香港的最佳利益，這才對是一個明確且更好的選擇。

### 2. 成本極高

此位於陡峭的植被斜坡，如此大規模及艱巨的場地平整工程將耗資龐大，由納稅人承擔不必要支出。其他位置的價格可能會更具經濟效益。

現時此位置無異是採取一條更加艱難和漫長的道路來推進該項目，無助於香港科技事業的快速發展。

### 3. 規模龐大並大量砍伐樹木

國際创新中心規模龐大，擬從沙宣道至碧瑤灣跨距超過大約 500 米，需要砍伐約 2000 棵樹，這將嚴重降低這片優美土地的現有景觀和生態價值，亦令大量雀鳥、蝴蝶及其他生物失去棲息地，嚴重破壞大自然生態，亦不符合政府減炭的目標。

### 4. 施工期間嚴重擾民

在工程建設期間，此住宅區域之住戶將會面對嚴重噪音、灰塵滋擾、大型建築機器、泥頭車等大型車輛等或引至交通擠塞等難以忍受之情況。此外，建設工作將持續多久仍是未知數，在港大簡介會中，港大代表亦未能答覆何時完工的問題。

另外，鄰近地方亦會有多項建築工程，例如港大校園活化工程、華富村重建計劃、數碼港擴展計劃、瑪麗醫院重建工程等，本區路面交通需求極大，預計交通擠塞將會日益惡化。如有緊急事故如水災、火警，緊急救援車輛將無法儘快到達。

### 5. 車流量大幅增加

預計域多利道及薄扶林道在施工期間，將會出現嚴重交通堵塞，而且必然會伸延至落成之後。此區域沒有任何港鐵設施，住戶及建築工人及將來落成後之科研及工作人員只能依賴駕車及公共交通工具進出，故薄扶林區再次面臨每天都交通嚴重阻塞的境況。

此外，根據香港大學估算，預計未來將有約 15,000 人使用國際创新中心。即使不是這些人全部都使用公共交通，但可以肯定的是，這將大大增加目前已呈現不足的交通負荷。

## 6. 缺乏事先適當的諮詢

港大未有按照其向城規會之承諾，必須進行事前諮詢，並沒有直接接觸碧瑤灣及其他在薄扶林區住宅的業主立案法團及居民作諮詢，沒了解居民意見。碧瑤灣的居民在諮詢截止日期前不到 10 天才經一位前任區議員通知這事件，港大及南區區議會完全沒有進行事前諮詢，漠視民意及對居民的影響。

## 7. 削弱斜坡穩定性

多年前，碧瑤灣旁的斜坡曾發生致命山泥傾瀉事故。此大規模的施工可能會大大削弱邊坡的穩定性，恐怕或有危及居民的生命安全的危機。

## 結論

薄扶林區居民並不反對政府及國家大力推動創科及科研的計劃，但港大提出一個不適合作大型發展的綠化帶斜坡作為創新中心的選址，明顯是一個錯誤的選擇。

姓名: CHOI YU CHING KARON (需填上香港身份證/護照所在的全名)

香港身份證/護照號碼: [REDACTED] (英文字母及首 3 個數字)

日期: 18/5/2024

電郵地址: [REDACTED]

通訊地址: [REDACTED]



## 反對在薄扶林興建港大國際创新中心

本人反對城規會批准修改薄扶林分區計劃大綱核准圖編號: No. S/H10/22，理由如下:

### 1. 選址不當

位於靠近住宅區的綠化帶位置，包括：碧瑤灣和附近的其他屋苑，例如嘉林閣和沙宣道之住宅物業。完工後，碧瑤灣的許多居民將直接面對上層建築或一箭之遙的車輛通道。這些設施，如氮氣罐和實驗室在運作時可能對附近居民造成潛在危險。

鑑於創新思維上、中、下游互動的重要性，國際创新中心應設在新田科技城，以符合香港的最佳利益，這才對是一個明確且更好的選擇。

### 2. 成本極高

此位於陡峭的植被斜坡，如此大規模及艱巨的場地平整工程將耗資龐大，由納稅人承擔不必要支出。其他位置的價格可能會更具經濟效益。

現時此位置無異是採取一條更加艱難和漫長的道路來推進該項目，無助於香港科技事業的快速發展。

### 3. 規模龐大並大量砍伐樹木

國際创新中心規模龐大，擬從沙宣道至碧瑤灣跨距超過大約 500 米，需要砍伐約 2000 棵樹，這將嚴重降低這片優美土地的現有景觀和生態價值，亦令大量雀鳥、蝴蝶及其他生物失去棲息地，嚴重破壞大自然生態，亦不符合政府減炭的目標。

### 4. 施工期間嚴重擾民

在工程建設期間，此住宅區域之住戶將會面對嚴重噪音、灰塵滋擾、大型建築機器、泥頭車等大型車輛等或引至交通擠塞等難以忍受之情況。此外，建設工作將持續多久仍是未知數，在港大簡介會中，港大代表亦未能答覆何時完工的問題。

另外，鄰近地方亦會有多項建築工程，例如港大校園活化工程、華富村重建計劃、數碼港擴展計劃、瑪麗醫院重建工程等，本區路面交通需求極大，預計交通擠塞將會日益惡化。如有緊急事故如水災、火警，緊急救援車輛將無法儘快到達。

### 5. 車流量大幅增加

預計域多利道及薄扶林道在施工期間，將會出現嚴重交通堵塞，而且必然會伸延至落成之後。此區域沒有任何港鐵設施，住戶及建築工人及將來落成後之科研及工作人員只能依賴駕車及公共交通工具進出，故薄扶林區再次面臨每天都交通嚴重阻塞的境況。

此外，根據香港大學估算，預計未來將有約 15,000 人使用國際创新中心。即使不是這些人全部都使用公共交通，但可以肯定的是，這將大大增加目前已呈現不足的交通負荷。

## 6. 缺乏事先適當的諮詢

港大未有按照其向城規會之承諾，必須進行事前諮詢，並沒有直接接觸碧瑤灣及其他在薄扶林區住宅的業主立案法團及居民作諮詢，沒了解居民意見。碧瑤灣的居民在諮詢截止日期前不到 10 天才經一位前任區議員通知這事件，港大及南區區議會完全沒有進行事前諮詢，漠視民意及對居民的影響。

## 7. 削弱斜坡穩定性

多年前，碧瑤灣旁的斜坡曾發生致命山泥傾瀉事故。此大規模的施工可能會大大削弱邊坡的穩定性，恐怕或有危及居民的生命安全的危機。

## 結論

薄扶林區居民並不反對政府及國家大力推動創科及科研的計劃，但港大提出一個不適合作大型發展的綠化帶斜坡作為創新中心的選址，明顯是一個錯誤的選擇。

姓名: CHUI Fuk YAN (需填上香港身份證/護照所在的全名)

香港身份證/護照號碼: [REDACTED] (英文字母及首 3 個數字)

日期: 17/5/2024

電郵地址: [REDACTED]

通訊地址: [REDACTED]



Representation Number:  
TPB/R/S/H10/22- R2054

Submission Number:  
TPB/R/S/H10/22- S2813

## 反對在薄扶林興建港大國際创新中心

本人反對城規會批准修改薄扶林分區計劃大綱核准圖編號: No. S/H10/22，理由如下:

### 1. 選址不當

位於靠近住宅區的綠化帶位置，包括：碧瑤灣和附近的其他屋苑，例如嘉林閣和沙宣道之住宅物業。完工後，碧瑤灣的許多居民將直接面對上層建築或一箭之遙的車輛通道。這些設施，如氮氣罐和實驗室在運作時可能對附近居民造成潛在危險。

鑑於創新思維上、中、下游互動的重要性，國際创新中心應設在新田科技城，以符合香港的最佳利益，這才對是一個明確且更好的選擇。

### 2. 成本極高

此位於陡峭的植被斜坡，如此大規模及艱巨的場地平整工程將耗資龐大，由納稅人承擔不必要支出。其他位置的價格可能會更具經濟效益。

現時此位置無異是採取一條更加艱難和漫長的道路來推進該項目，無助於香港科技事業的快速發展。

### 3. 規模龐大並大量砍伐樹木

國際创新中心規模龐大，擬從沙宣道至碧瑤灣跨距超過大約 500 米，需要砍伐約 2000 棵樹，這將嚴重降低這片優美土地的現有景觀和生態價值，亦令大量雀鳥、蝴蝶及其他生物失去棲息地，嚴重破壞大自然生態，亦不符合政府減炭的目標。

### 4. 施工期間嚴重擾民

在工程建設期間，此住宅區域之住戶將會面對嚴重噪音、灰塵滋擾、大型建築機器、泥頭車等大型車輛等或引至交通擠塞等難以忍受之情況。此外，建設工作將持續多久仍是未知數，在港大簡介會中，港大代表亦未能答覆何時完工的問題。

另外，鄰近地方亦會有多項建築工程，例如港大校園活化工程、華富村重建計劃、數碼港擴展計劃、瑪麗醫院重建工程等，本區路面交通需求極大，預計交通擠塞將會日益惡化。如有緊急事故如水災、火警，緊急救援車輛將無法儘快到達。

### 5. 車流量大幅增加

預計域多利道及薄扶林道在施工期間，將會出現嚴重交通堵塞，而且必然會伸延至落成之後。此區域沒有任何港鐵設施，住戶及建築工人及將來落成後之科研及工作人員只能依賴駕車及公共交通工具進出，故薄扶林區再次面臨每天都交通嚴重阻塞的境況。

此外，根據香港大學估算，預計未來將有約 15,000 人使用國際创新中心。即使不是這些人全部都會使用公共交通，但可以肯定的是，這將大大增加目前已呈現不足的交通負荷。

## 6. 缺乏事先適當的諮詢

港大未有按照其向城規會之承諾，必須進行事前諮詢，並沒有直接接觸碧瑤灣及其他在薄扶林區住宅的業主立案法團及居民作諮詢，沒了解居民意見。碧瑤灣的居民在諮詢截止日期前不到 10 天才經一位前任區議員通知這事件，港大及南區區議會完全沒有進行事前諮詢，漠視民意及對居民的影響。

## 7. 削弱斜坡穩定性

多年前，碧瑤灣旁的斜坡曾發生致命山泥傾瀉事故。此大規模的施工可能會大大削弱邊坡的穩定性，恐怕或有危及居民的生命安全的危機。

## 結論

薄扶林區居民並不反對政府及國家大力推動創科及科研的計劃，但港大提出一個不適合作大型發展的綠化帶斜坡作為創新中心的選址，明顯是一個錯誤的選擇。

姓名: 彭紹文 (需填上香港身份證/護照所在的全名)

香港身份證/護照號碼: [REDACTED] (英文字母及首 3 個數字)

日期: May 20, 2024

電郵地址: [REDACTED]

通訊地址: [REDACTED]



Representation Number:  
TPB/R/S/H10/22- R2055

Submission Number:  
TPB/R/S/H10/22- S2814

## 反對在薄扶林興建港大國際创新中心

本人反對城規會批准修改薄扶林分區計劃大綱核准圖編號: No. S/H10/22，理由如下:

### 1. 選址不當

位於靠近住宅區的綠化帶位置，包括：碧瑤灣和附近的其他屋苑，例如嘉林閣和沙宣道之住宅物業。完工後，碧瑤灣的許多居民將直接面對上層建築或一箭之遙的車輛通道。這些設施，如氫氣罐和實驗室在運作時可能對附近居民造成潛在危險。

鑑於創新思維上、中、下游互動的重要性，國際创新中心應設在新田科技城，以符合香港的最佳利益，這才對是一個明確且更好的選擇。

### 2. 成本極高

此位於陡峭的植被斜坡，如此大規模及艱巨的場地平整工程將耗資龐大，由納稅人承擔不必要支出。其他位置的價格可能會更具經濟效益。

現時此位置無異是採取一條更加艱難和漫長的道路來推進該項目，無助於香港科技事業的快速發展。

### 3. 規模龐大並大量砍伐樹木

國際创新中心規模龐大，擬從沙宣道至碧瑤灣跨距超過大約 500 米，需要砍伐約 2000 棵樹，這將嚴重降低這片優美土地的現有景觀和生態價值，亦令大量雀鳥、蝴蝶及其他生物失去棲息地，嚴重破壞大自然生態，亦不符合政府減炭的目標。

### 4. 施工期間嚴重擾民

在工程建設期間，此住宅區域之住戶將會面對嚴重噪音、灰塵滋擾、大型建築機器、泥頭車等大型車輛等或引至交通擠塞等難以忍受之情況。此外，建設工作將持續多久仍是未知數，在港大簡介會中，港大代表亦未能答覆何時完工的問題。

另外，鄰近地方亦會有多項建築工程，例如港大校園活化工程、華富村重建計劃、數碼港擴展計劃、瑪麗醫院重建工程等，本區路面交通需求極大，預計交通擠塞將會日益惡化。如有緊急事故如水災、火警，緊急救援車輛將無法儘快到達。

### 5. 車流量大幅增加

預計域多利道及薄扶林道在施工期間，將會出現嚴重交通堵塞，而且必然會伸延至落成之後。此區域沒有任何港鐵設施，住戶及建築工人及將來落成後之科研及工作人員只能依賴駕車及公共交通工具進出，故薄扶林區再次面臨每天都交通嚴重阻塞的境況。

此外，根據香港大學估算，預計未來將有約 15,000 人使用國際创新中心。即使不是這些人全部都會使用公共交通，但可以肯定的是，這將大大增加目前已呈現不足的交通負荷。

## 6. 缺乏事先適當的諮詢

港大未有按照其向城規會之承諾，必須進行事前諮詢，並沒有直接接觸碧瑤灣及其他在薄扶林區住宅的業主立案法團及居民作諮詢，沒了解居民意見。碧瑤灣的居民在諮詢截止日期前不到 10 天才經一位前任區議員通知這事件，港大及南區區議會完全沒有進行事前諮詢，漠視民意及對居民的影響。

## 7. 削弱斜坡穩定性

多年前，碧瑤灣旁的斜坡曾發生致命山泥傾瀉事故。此大規模的施工可能會大大削弱邊坡的穩定性，恐怕或有危及居民的生命安全的危機。

## 結論

薄扶林區居民並不反對政府及國家大力推動創科及科研的計劃，但港大提出一個不適合大型發展的綠化帶斜坡作為創新中心的選址，明顯是一個錯誤的選擇。


姓名: CHU LAP YING (朱立英) (需填上香港身份證/護照所在的全名)

香港身份證/護照號碼: [REDACTED] (英文字母及首 3 個數字)

日期: May 20, 2024

電郵地址:

通訊地址:





Representation Number:

TPB/R/S/H10/22- R2056

Submission Number:

TPB/R/S/H10/22- S2815

## 反對在薄扶林興建港大國際創新中心

本人反對城規會批准修改薄扶林分區計劃大綱核准圖編號: No. S/H10/22，理由如下:

### 1. 選址不當

位於靠近住宅區的綠化帶位置，包括：碧瑤灣和附近的其他屋苑，例如嘉林閣和沙宣道之住宅物業。完工後，碧瑤灣的許多居民將直接面對上層建築或一箭之遙的車輛通道。這些設施，如氮氣罐和實驗室在運作時可能對附近居民造成潛在危險。

鑑於創新思維上、中、下游互動的重要性，國際創新中心應設在新田科技城，以符合香港的最佳利益，這才對是一個明確且更好的選擇。

### 2. 成本極高

此位於陡峭的植被斜坡，如此大規模及艱巨的場地平整工程將耗資龐大，由納稅人承擔不必要支出。其他位置的價格可能會更具經濟效益。

現時此位置無異是採取一條更加艱難和漫長的道路來推進該項目，無助於香港科技事業的快速發展。

### 3. 規模龐大並大量砍伐樹木

國際創新中心規模龐大，擬從沙宣道至碧瑤灣跨距超過大約 500 米，需要砍伐約 2000 棵樹，這將嚴重降低這片優美土地的現有景觀和生態價值，亦令大量雀鳥、蝴蝶及其他生物失去棲息地，嚴重破壞大自然生態，亦不符合政府減炭的目標。

### 4. 施工期間嚴重擾民

在工程建設期間，此住宅區域之住戶將會面對嚴重噪音、灰塵滋擾、大型建築機器、泥頭車等大型車輛等或引至交通擠塞等難以忍受之情況。此外，建設工作將持續多久仍是未知數，在港大簡介會中，港大代表亦未能答覆何時完工的問題。

另外，鄰近地方亦會有多項建築工程，例如港大校園活化工程、華富村重建計劃、數碼港擴展計劃、瑪麗醫院重建工程等，本區路面交通需求極大，預計交通擠塞將會日益惡化。如有緊急事故如水災、火警，緊急救援車輛將無法儘快到達。

### 5. 車流量大幅增加

預計域多利道及薄扶林道在施工期間，將會出現嚴重交通堵塞，而且必然會伸延至落成之後。此區域沒有任何港鐵設施，住戶及建築工人及將來落成後之科研及工作人員只能依賴駕車及公共交通工具進出，故薄扶林區再次面臨每天都交通嚴重阻塞的境況。

此外，根據香港大學估算，預計未來將有約 15,000 人使用國際創新中心。即使不是這些人全部都會使用公共交通，但可以肯定的是，這將大大增加目前已呈現不足的交通負荷。

## 6. 缺乏事先適當的諮詢

港大未有按照其向城規會之承諾，必須進行事前諮詢，並沒有直接接觸碧瑤灣及其他在薄扶林區住宅的業主立案法團及居民作諮詢，沒了解居民意見。碧瑤灣的居民在諮詢截止日期前不到 10 天才經一位前任區議員通知這事件，港大及南區區議會完全沒有進行事前諮詢，漠視民意及對居民的影響。

## 7. 削弱斜坡穩定性

多年前，碧瑤灣旁的斜坡曾發生致命山泥傾瀉事故。此大規模的施工可能會大大削弱邊坡的穩定性，恐怕或有危及居民的生命安全的危機。

## 結論

薄扶林區居民並不反對政府及國家大力推動創科及科研的計劃，但港大提出一個不適合大型發展的綠化帶斜坡作為創新中心的選址，明顯是一個錯誤的選擇。

姓名: 沈明慧 (需填上香港身份證/護照所在的全名)

香港身份證/護照號碼: [REDACTED] (英文字母及首 3 個數字)

日期: 20/5/2024

電郵地址: [REDACTED]

通訊地址: [REDACTED]



Representation Number:

TPB/R/S/H10/22- R2057

Submission Number:

TPB/R/S/H10/22- S2816

## 反對在薄扶林興建港大國際創新中心

本人反對城規會批准修改薄扶林分區計劃大綱核准圖編號: No. S/H10/22，理由如下:

### 1. 選址不當

位於靠近住宅區的綠化帶位置，包括：碧瑤灣和附近的其他屋苑，例如嘉林閣和沙宣道之住宅物業。完工後，碧瑤灣的許多居民將直接面對上層建築或一箭之遙的車輛通道。這些設施，如氬氣罐和實驗室在運作時可能對附近居民造成潛在危險。

鑑於創新思維上、中、下游互動的重要性，國際創新中心應設在新田科技城，以符合香港的最佳利益，這才對是一個明確且更好的選擇。

### 2. 成本極高

此位於陡峭的植被斜坡，如此大規模及艱巨的場地平整工程將耗資龐大，由納稅人承擔不必要支出。其他位置的價格可能會更具經濟效益。

現時此位置無異是採取一條更加艱難和漫長的道路來推進該項目，無助於香港科技事業的快速發展。

### 3. 規模龐大並大量砍伐樹木

國際創新中心規模龐大，擬從沙宣道至碧瑤灣跨距超過大約 500 米，需要砍伐約 2000 棵樹，這將嚴重降低這片優美土地的現有景觀和生態價值，亦令大量雀鳥、蝴蝶及其他生物失去棲息地，嚴重破壞大自然生態，亦不符合政府減炭的目標。

### 4. 施工期間嚴重擾民

在工程建設期間，此住宅區域之住戶將會面對嚴重噪音、灰塵滋擾、大型建築機器、泥頭車等大型車輛等或引至交通擠塞等難以忍受之情況。此外，建設工作將持續多久仍是未知數，在港大簡介會中，港大代表亦未能答覆何時完工的問題。

另外，鄰近地方亦會有多項建築工程，例如港大校園活化工程、華富村重建計劃、數碼港擴展計劃、瑪麗醫院重建工程等，本區路面交通需求極大，預計交通擠塞將會日益惡化。如有緊急事故如水災、火警，緊急救援車輛將無法儘快到達。

### 5. 車流量大幅增加

預計域多利道及薄扶林道在施工期間，將會出現嚴重交通堵塞，而且必然會伸延至落成之後。此區域沒有任何港鐵設施，住戶及建築工人及將來落成後之科研及工作人員只能依賴駕車及公共交通工具進出，故薄扶林區再次面臨每天都交通嚴重阻塞的境況。

此外，根據香港大學估算，預計未來將有約 15,000 人使用國際創新中心。即使不是這些人全都都會使用公共交通，但可以肯定的是，這將大大增加目前已呈現不足的交通負荷。

## 6. 缺乏事先適當的諮詢

港大未有按照其向城規會之承諾，必須進行事前諮詢，並沒有直接接觸碧瑤灣及其他在薄扶林區住宅的業主立案法團及居民作諮詢，沒了解居民意見。碧瑤灣的居民在諮詢截止日期前不到 10 天才經一位前任區議員通知這事件，港大及南區區議會完全沒有進行事前諮詢，漠視民意及對居民的影響。

## 7. 削弱斜坡穩定性

多年前，碧瑤灣旁的斜坡曾發生致命山泥傾瀉事故。此大規模的施工可能會大大削弱邊坡的穩定性，恐怕或有危及居民的生命安全的危機。

## 結論

薄扶林區居民並不反對政府及國家大力推動創科及科研的計劃，但港大提出一個不適合大型發展的綠化帶斜坡作為創新中心的選址，明顯是一個錯誤的選擇。

姓名: ZHOU QIN (需填上香港身份證/護照所在的全名)

香港身份證/護照號碼: [REDACTED] (英文字母及首 3 個數字)

日期: 20/05/2024

電郵地址: [REDACTED]

通訊地址: [REDACTED]



Representation Number:  
TPB/R/S/H10/22- R2058

Submission Number:  
TPB/R/S/H10/22- S2817

## 反對在薄扶林興建港大國際创新中心

本人反對城規會批准修改薄扶林分區計劃大綱核准圖編號: No. S/H10/22，理由如下:

### 1. 選址不當

位於靠近住宅區的綠化帶位置，包括：碧瑤灣和附近的其他屋苑，例如嘉林閣和沙宣道之住宅物業。完工後，碧瑤灣的許多居民將直接面對上層建築或一箭之遙的車輛通道。這些設施，如氮氣罐和實驗室在運作時可能對附近居民造成潛在危險。

鑑於創新思維上、中、下游互動的重要性，國際创新中心應設在新田科技城，以符合香港的最佳利益，這才對是一個明確且更好的選擇。

### 2. 成本極高

此位於陡峭的植被斜坡，如此大規模及艱巨的場地平整工程將耗資龐大，由納稅人承擔不必要支出。其他位置的價格可能會更具經濟效益。

現時此位置無異是採取一條更加艱難和漫長的道路來推進該項目，無助於香港科技事業的快速發展。

### 3. 規模龐大並大量砍伐樹木

國際创新中心規模龐大，擬從沙宣道至碧瑤灣跨距超過大約 500 米，需要砍伐約 2000 棵樹，這將嚴重降低這片優美土地的現有景觀和生態價值，亦令大量雀鳥、蝴蝶及其他生物失去棲息地，嚴重破壞大自然生態，亦不符合政府減炭的目標。

### 4. 施工期間嚴重擾民

在工程建設期間，此住宅區域之住戶將會面對嚴重噪音、灰塵滋擾、大型建築機器、泥頭車等大型車輛等或引至交通擠塞等難以忍受之情況。此外，建設工作將持續多久仍是未知數，在港大簡介會中，港大代表亦未能答覆何時完工的問題。

另外，鄰近地方亦會有多項建築工程，例如港大校園活化工務、華富村重建計劃、數碼港擴展計劃、瑪麗醫院重建工程等，本區路面交通需求極大，預計交通擠塞將會日益惡化。如有緊急事故如水災、火警，緊急救援車輛將無法儘快到達。

### 5. 車流量大幅增加

預計域多利道及薄扶林道在施工期間，將會出現嚴重交通堵塞，而且必然會伸延至落成之後。此區域沒有任何港鐵設施，住戶及建築工人及將來落成後之科研及工作人員只能依賴駕車及公共交通工具進出，故薄扶林區再次面臨每天都交通嚴重阻塞的境況。

此外，根據香港大學估算，預計未來將有約 15,000 人使用國際创新中心。即使不是這些人全部都會使用公共交通，但可以肯定的是，這將大大增加目前已呈現不足的交通負荷。

## 6. 缺乏事先適當的諮詢

港大未有按照其向城規會之承諾，必須進行事前諮詢，並沒有直接接觸碧瑤灣及在薄扶林區住宅的業主立案法團及居民作諮詢，沒了解居民意見。碧瑤灣的居民在諮詢截止日期前不到 10 天才經一位前任區議員通知這事件，港大及南區區議會完全沒有進行事前諮詢，漠視民意及對居民的影響。

## 7. 削弱斜坡穩定性

多年前，碧瑤灣旁的斜坡曾發生致命山泥傾瀉事故。此大規模的施工可能會大大削弱邊坡的穩定性，恐怕或有危及居民的生命安全的危機。

## 結論

薄扶林區居民並不反對政府及國家大力推動創科及科研的計劃，但港大提出一個不適合作大型發展的綠化帶斜坡作為創新中心的選址，明顯是一個錯誤的選擇。

姓名: Cham Ka Hing (需填上香港身份證/護照所在的全名)

香港身份證/護照號碼: [REDACTED] (英文字母及首 3 個數字)

日期: 21-5-2024

電郵地址: [REDACTED]

通訊地址: [REDACTED]



## 反對在薄扶林興建港大國際创新中心

本人反對城規會批准修改薄扶林分區計劃大綱核准圖編號: No. S/H10/22, 理由如下:

### 1. 選址不當

位於靠近住宅區的綠化帶位置, 包括: 碧瑤灣和附近的其他屋苑, 例如嘉林閣和沙宣道之住宅物業。完工後, 碧瑤灣的許多居民將直接面對上層建築或一箭之遙的車輛通道。這些設施, 如氮氣罐和實驗室在運作時可能對附近居民造成潛在危險。

鑑於創新思維上、中、下游互動的重要性, 國際创新中心應設在新田科技城, 以符合香港的最佳利益, 這才對是一個明確且更好的選擇。

### 2. 成本極高

此位於陡峭的植被斜坡, 如此大規模及艱巨的場地平整工程將耗資龐大, 由納稅人承擔不必要支出。其他位置的價格可能會更具經濟效益。

現時此位置無異是採取一條更加艱難和漫長的道路來推進該項目, 無助於香港科技事業的快速發展。

### 3. 規模龐大並大量砍伐樹木

國際创新中心規模龐大, 擬從沙宣道至碧瑤灣跨距超過大約 500 米, 需要砍伐約 2000 棵樹, 這將嚴重降低這片優美土地的現有景觀和生態價值, 亦令大量雀鳥、蝴蝶及其他生物失去棲息地, 嚴重破壞大自然生態, 亦不符合政府減炭的目標。

### 4. 施工期間嚴重擾民

在工程建設期間, 此住宅區域之住戶將會面對嚴重噪音、灰塵滋擾、大型建築機器、泥頭車等大型車輛等或引至交通擠塞等難以忍受之情況。此外, 建設工作將持續多久仍是未知數, 在港大簡介會中, 港大代表亦未能答覆何時完工的問題。

另外, 鄰近地方亦會有多項建築工程, 例如港大校園活化工程、華富村重建計劃、數碼港擴展計劃、瑪麗醫院重建工程等, 本區路面交通需求極大, 預計交通擠塞將會日益惡化。如有緊急事故如水災、火警, 緊急救援車輛將無法儘快到達。

### 5. 車流量大幅增加

預計域多利道及薄扶林道在施工期間, 將會出現嚴重交通堵塞, 而且必然會伸延至落成之後。此區域沒有任何港鐵設施, 住戶及建築工人及將來落成後之科研及工作人員只能依賴駕車及公共交通工具進出, 故薄扶林區再次面臨每天都交通嚴重阻塞的境況。

此外, 根據香港大學估算, 預計未來將有約 15,000 人使用國際创新中心。即使不是這些人全部都會使用公共交通, 但可以肯定的是, 這將大大增加目前已呈現不足的交通負荷。

## 6. 缺乏事先適當的諮詢

港大未有按照其向城規會之承諾，必須進行事前諮詢，並沒有直接接觸碧瑤灣及其他在薄扶林區住宅的業主立案法團及居民作諮詢，沒了解居民意見。碧瑤灣的居民在諮詢截止日期前不到 10 天才經一位前任區議員通知這事件，港大及南區區議會完全沒有進行事前諮詢，漠視民意及對居民的影響。

## 7. 削弱斜坡穩定性

多年前，碧瑤灣旁的斜坡曾發生致命山泥傾瀉事故。此大規模的施工可能會大大削弱邊坡的穩定性，恐怕或有危及居民的生命安全的危機。

## 結論

薄扶林區居民並不反對政府及國家大力推動創科及科研的計劃，但港大提出一個不適合作大型發展的綠化帶斜坡作為創新中心的選址，明顯是一個錯誤的選擇。

姓名: LAW KWAI KING BEATRICE VIRGINIA (需填上香港身份證/護照所在的全名)

香港身份證/護照號碼: [REDACTED] (英文字母及首 3 個數字)

日期: 20 / 5 / 24

電郵地址: [REDACTED]

通訊地址: [REDACTED]





Representation Number:

TPB/R/S/H10/22- R2060

Submission Number:

TPB/R/S/H10/22- S2819

## 反對在薄扶林興建港大國際创新中心

本人反對城規會批准修改薄扶林分區計劃大綱核准圖編號: No. S/H10/22，理由如下:

### 1. 選址不當

位於靠近住宅區的綠化帶位置，包括：碧瑤灣和附近的其他屋苑，例如嘉林閣和沙宣道之住宅物業。完工後，碧瑤灣的許多居民將直接面對上層建築或一箭之遙的車輛通道。這些設施，如氫氣罐和實驗室在運作時可能對附近居民造成潛在危險。

鑑於創新思維上、中、下游互動的重要性，國際创新中心應設在新田科技城，以符合香港的最佳利益，這才對是一個明確且更好的選擇。

### 2. 成本極高

此位於陡峭的植被斜坡，如此大規模及艱巨的場地平整工程將耗資龐大，由納稅人承擔不必要支出。其他位置的價格可能會更具經濟效益。

現時此位置無異是採取一條更加艱難和漫長的道路來推進該項目，無助於香港科技事業的快速發展。

### 3. 規模龐大並大量砍伐樹木

國際创新中心規模龐大，擬從沙宣道至碧瑤灣跨距超過大約 500 米，需要砍伐約 2000 棵樹，這將嚴重降低這片優美土地的現有景觀和生態價值，亦令大量雀鳥、蝴蝶及其他生物失去棲息地，嚴重破壞大自然生態，亦不符合政府減炭的目標。

### 4. 施工期間嚴重擾民

在工程建設期間，此住宅區域之住戶將會面對嚴重噪音、灰塵滋擾、大型建築機器、泥頭車等大型車輛等或引至交通擠塞等難以忍受之情況。此外，建設工作將持續多久仍是未知數，在港大簡介會中，港大代表亦未能答覆何時完工的問題。

另外，鄰近地方亦會有多項建築工程，例如港大校園活化工程、華富村重建計劃、數碼港擴展計劃、瑪麗醫院重建工程等，本區路面交通需求極大，預計交通擠塞將會日益惡化。如有緊急事故如水災、火警，緊急救援車輛將無法儘快到達。

### 5. 車流量大幅增加

預計域多利道及薄扶林道在施工期間，將會出現嚴重交通堵塞，而且必然會伸延至落成之後。此區域沒有任何港鐵設施，住戶及建築工人及將來落成後之科研及工作人員只能依賴駕車及公共交通工具進出，故薄扶林區再次面臨每天都交通嚴重阻塞的境況。

此外，根據香港大學估算，預計未來將有約 15,000 人使用國際创新中心。即使不是這些人全部都會使用公共交通，但可以肯定的是，這將大大增加目前已呈現不足的交通負荷。

## 6. 缺乏事先適當的諮詢

港大未有按照其向城規會之承諾，必須進行事前諮詢，並沒有直接接觸碧瑤灣及其他在薄扶林區住宅的業主立案法團及居民作諮詢，沒了解居民意見。碧瑤灣的居民在諮詢截止日期前不到 10 天才經一位前任區議員通知這事件，港大及南區區議會完全沒有進行事前諮詢，漠視民意及對居民的影響。

## 7. 削弱斜坡穩定性

多年前，碧瑤灣旁的斜坡曾發生致命山泥傾瀉事故。此大規模的施工可能會大大削弱邊坡的穩定性，恐怕或有危及居民的生命安全的危機。

## 結論

薄扶林區居民並不反對政府及國家大力推動創科及科研的計劃，但港大提出一個不適合作大型發展的綠化帶斜坡作為創新中心的選址，明顯是一個錯誤的選擇。

姓名: 葉錦儀 (需填上香港身份證/護照所在的全名)

香港身份證/護照號碼: [REDACTED] (英文字母及首 3 個數字)

日期: May 20, 2024

電郵地址: [REDACTED]

通訊地址: [REDACTED]



## 反對在薄扶林興建港大國際创新中心

本人反對城規會批准修改薄扶林分區計劃大綱核准圖編號: No. S/H10/22，理由如下:

### 1. 選址不當

位於靠近住宅區的綠化帶位置，包括：碧瑤灣和附近的其他屋苑，例如嘉林閣和沙宣道之住宅物業。完工後，碧瑤灣的許多居民將直接面對上層建築或一箭之遙的車輛通道。這些設施，如氬氣罐和實驗室在運作時可能對附近居民造成潛在危險。

鑑於創新思維上、中、下游互動的重要性，國際创新中心應設在新田科技城，以符合香港的最佳利益，這才對是一個明確且更好的選擇。

### 2. 成本極高

此位於陡峭的植被斜坡，如此大規模及艱巨的場地平整工程將耗資龐大，由納稅人承擔不必要支出。其他位置的價格可能會更具經濟效益。

現時此位置無異是採取一條更加艱難和漫長的道路來推進該項目，無助於香港科技事業的快速發展。

### 3. 規模龐大並大量砍伐樹木

國際创新中心規模龐大，擬從沙宣道至碧瑤灣跨距超過大約 500 米，需要砍伐約 2000 棵樹，這將嚴重降低這片優美土地的現有景觀和生態價值，亦令大量雀鳥、蝴蝶及其他生物失去棲息地，嚴重破壞大自然生態，亦不符合政府減炭的目標。

### 4. 施工期間嚴重擾民

在工程建設期間，此住宅區域之住戶將會面對嚴重噪音、灰塵滋擾、大型建築機器、泥頭車等大型車輛等或引至交通擠塞等難以忍受之情況。此外，建設工作將持續多久仍是未知數，在港大簡介會中，港大代表亦未能答覆何時完工的問題。

另外，鄰近地方亦會有多項建築工程，例如港大校園活化工程、華富村重建計劃、數碼港擴展計劃、瑪麗醫院重建工程等，本區路面交通需求極大，預計交通擠塞將會日益惡化。如有緊急事故如水災、火警，緊急救援車輛將無法儘快到達。

### 5. 車流量大幅增加

預計域多利道及薄扶林道在施工期間，將會出現嚴重交通堵塞，而且必然會伸延至落成之後。此區域沒有任何港鐵設施，住戶及建築工人及將來落成後之科研及工作人員只能依賴駕車及公共交通工具進出，故薄扶林區再次面臨每天都交通嚴重阻塞的境況。

此外，根據香港大學估算，預計未來將有約 15,000 人使用國際创新中心。即使不是這些人全部都會使用公共交通，但可以肯定的是，這將大大增加目前已呈現不足的交通負荷。

## 6. 缺乏事先適當的諮詢

港大未有按照其向城規會之承諾，必須進行事前諮詢，並沒有直接接觸碧瑤灣及其他在薄扶林區住宅的業主立案法團及居民作諮詢，沒了解居民意見。碧瑤灣的居民在諮詢截止日期前不到 10 天才經一位前任區議員通知這事件，港大及南區區議會完全沒有進行事前諮詢，漠視民意及對居民的影響。

## 7. 削弱斜坡穩定性

多年前，碧瑤灣旁的斜坡曾發生致命山泥傾瀉事故。此大規模的施工可能會大大削弱邊坡的穩定性，恐怕或有危及居民的生命安全的危機。

## 結論

薄扶林區居民並不反對政府及國家大力推動創科及科研的計劃，但港大提出一個不適合作大型發展的綠化帶斜坡作為創新中心的選址，明顯是一個錯誤的選擇。

姓名: JUNG KING YIN (需填上香港身份證/護照所在的全名)

香港身份證/護照號碼: [REDACTED] (英文字母及首 3 個數字)

日期: 20/5/2024

電郵地址: [REDACTED]

通訊地址: [REDACTED]



## 反對在薄扶林興建港大國際创新中心

本人反對城規會批准修改薄扶林分區計劃大綱核准圖編號: No. S/H10/22，理由如下:

### 1. 選址不當

位於靠近住宅區的綠化帶位置，包括：碧瑤灣和附近的其他屋苑，例如嘉林閣和沙宣道之住宅物業。完工後，碧瑤灣的許多居民將直接面對上層建築或一箭之遙的車輛通道。這些設施，如氮氣罐和實驗室在運作時可能對附近居民造成潛在危險。

鑑於創新思維上、中、下游互動的重要性，國際创新中心應設在新田科技城，以符合香港的最佳利益，這才對是一個明確且更好的選擇。

### 2. 成本極高

此位於陡峭的植被斜坡，如此大規模及艱巨的場地平整工程將耗資龐大，由納稅人承擔不必要支出。其他位置的價格可能會更具經濟效益。

現時此位置無異是採取一條更加艱難和漫長的道路來推進該項目，無助於香港科技事業的快速發展。

### 3. 規模龐大並大量砍伐樹木

國際创新中心規模龐大，擬從沙宣道至碧瑤灣跨距超過大約 500 米，需要砍伐約 2000 棵樹，這將嚴重降低這片優美土地的現有景觀和生態價值，亦令大量雀鳥、蝴蝶及其他生物失去棲息地，嚴重破壞大自然生態，亦不符合政府減炭的目標。

### 4. 施工期間嚴重擾民

在工程建設期間，此住宅區域之住戶將會面對嚴重噪音、灰塵滋擾、大型建築機器、泥頭車等大型車輛等或引至交通擠塞等難以忍受之情況。此外，建設工作將持續多久仍是未知數，在港大簡介會中，港大代表亦未能答覆何時完工的問題。

另外，鄰近地方亦會有多項建築工程，例如港大校園活化工程、華富村重建計劃、數碼港擴展計劃、瑪麗醫院重建工程等，本區路面交通需求極大，預計交通擠塞將會日益惡化。如有緊急事故如水災、火警，緊急救援車輛將無法儘快到達。

### 5. 車流量大幅增加

預計域多利道及薄扶林道在施工期間，將會出現嚴重交通堵塞，而且必然會伸延至落成之後。此區域沒有任何港鐵設施，住戶及建築工人及將來落成後之科研及工作人員只能依賴駕車及公共交通工具進出，故薄扶林區再次面臨每天都交通嚴重阻塞的境況。

此外，根據香港大學估算，預計未來將有約 15,000 人使用國際创新中心。即使不是這些人全部都會使用公共交通，但可以肯定的是，這將大大增加目前已呈現不足的交通負荷。

## 6. 缺乏事先適當的諮詢

港大未有按照其向城規會之承諾，必須進行事前諮詢，並沒有直接接觸碧瑤灣及其他在薄扶林區住宅的業主立案法團及居民作諮詢，沒了解居民意見。碧瑤灣的居民在諮詢截止日期前不到 10 天才經一位前任區議員通知這事件，港大及南區區議會完全沒有進行事前諮詢，漠視民意及對居民的影響。

## 7. 削弱斜坡穩定性

多年前，碧瑤灣旁的斜坡曾發生致命山泥傾瀉事故。此大規模的施工可能會大大削弱邊坡的穩定性，恐怕或有危及居民的生命安全的危機。

## 結論

薄扶林區居民並不反對政府及國家大力推動創科及科研的計劃，但港大提出一個不適合作大型發展的綠化帶斜坡作為創新中心的選址，明顯是一個錯誤的選擇。

姓名: WONG LAI CHEUNG (需填上香港身份證/護照所在的全名)

香港身份證/護照號碼: [REDACTED] (英文字母及首 3 個數字)

日期: 20-5-2024

電郵地址: [REDACTED]

通訊地址: [REDACTED]



Representation Number:  
TPB/R/S/H10/22- R2063

Submission Number:  
TPB/R/S/H10/22- S2823

## 反對在薄扶林興建港大國際创新中心

本人反對城規會批准修改薄扶林分區計劃大綱核准圖編號: No. S/H10/22，理由如下:

### 1. 選址不當

位於靠近住宅區的綠化帶位置，包括：碧瑤灣和附近的其他屋苑，例如嘉林閣和沙宣道之住宅物業。完工後，碧瑤灣的許多居民將直接面對上層建築或一箭之遙的車輛通道。這些設施，如氮氣罐和實驗室在運作時可能對附近居民造成潛在危險。

鑑於創新思維上、中、下游互動的重要性，國際创新中心應設在新田科技城，以符合香港的最佳利益，這才對是一個明確且更好的選擇。

### 2. 成本極高

此位於陡峭的植被斜坡，如此大規模及艱巨的場地平整工程將耗資龐大，由納稅人承擔不必要支出。其他位置的價格可能會更具經濟效益。

現時此位置無異是採取一條更加艱難和漫長的道路來推進該項目，無助於香港科技事業的快速發展。

### 3. 規模龐大並大量砍伐樹木

國際创新中心規模龐大，擬從沙宣道至碧瑤灣跨距超過大約 500 米，需要砍伐約 2000 棵樹，這將嚴重降低這片優美土地的現有景觀和生態價值，亦令大量雀鳥、蝴蝶及其他生物失去棲息地，嚴重破壞大自然生態，亦不符合政府減炭的目標。

### 4. 施工期間嚴重擾民

在工程建設期間，此住宅區域之住戶將會面對嚴重噪音、灰塵滋擾、大型建築機器、泥頭車等大型車輛等或引至交通擠塞等難以忍受之情況。此外，建設工作將持續多久仍是未知數，在港大簡介會中，港大代表亦未能答覆何時完工的問題。

另外，鄰近地方亦會有多項建築工程，例如港大校園活化工程、華富村重建計劃、數碼港擴展計劃、瑪麗醫院重建工程等，本區路面交通需求極大，預計交通擠塞將會日益惡化。如有緊急事故如水災、火警，緊急救援車輛將無法儘快到達。

### 5. 車流量大幅增加

預計域多利道及薄扶林道在施工期間，將會出現嚴重交通堵塞，而且必然會伸延至落成之後。此區域沒有任何港鐵設施，住戶及建築工人及將來落成後之科研及工作人員只能依賴駕車及公共交通工具進出，故薄扶林區再次面臨每天都交通嚴重阻塞的境況。

此外，根據香港大學估算，預計未來將有約 15,000 人使用國際创新中心。即使不是這些人全部都使用公共交通，但可以肯定的是，這將大大增加目前已呈現不足的交通負荷。

## 6. 缺乏事先適當的諮詢

港大未有按照其向城規會之承諾，必須進行事前諮詢，並沒有直接接觸碧瑤灣及其他在薄扶林區住宅的業主立案法團及居民作諮詢，沒了解居民意見。碧瑤灣的居民在諮詢截止日期前不到 10 天才經一位前任區議員通知這事件，港大及南區區議會完全沒有進行事前諮詢，漠視民意及對居民的影響。

## 7. 削弱斜坡穩定性

多年前，碧瑤灣旁的斜坡曾發生致命山泥傾瀉事故。此大規模的施工可能會大大削弱邊坡的穩定性，恐怕或有危及居民的生命安全的危機。

## 結論

薄扶林區居民並不反對政府及國家大力推動創科及科研的計劃，但港大提出一個不適合作大型發展的綠化帶斜坡作為創新中心的選址，明顯是一個錯誤的選擇。

姓名: Ip Ka Nam (需填上香港身份證/護照所在的全名)

香港身份證/護照號碼: [REDACTED] (英文字母及首 3 個數字)

日期: 10 Mar 2024

電郵地址: \_\_\_\_\_

通訊地址: \_\_\_\_\_





Representation Number:  
TPB/R/S/H10/22- R2064

Submission Number:  
TPB/R/S/H10/22- S2824

## 反對在薄扶林興建港大國際创新中心

本人反對城規會批准修改薄扶林分區計劃大綱核准圖編號: No. S/H10/22，理由如下:

### 1. 選址不當

位於靠近住宅區的綠化帶位置，包括：碧瑤灣和附近的其他屋苑，例如嘉林閣和沙宣道之住宅物業。完工後，碧瑤灣的許多居民將直接面對上層建築或一箭之遙的車輛通道。這些設施，如氮氣罐和實驗室在運作時可能對附近居民造成潛在危險。

鑑於創新思維上、中、下游互動的重要性，國際创新中心應設在新田科技城，以符合香港的最佳利益，這才對是一個明確且更好的選擇。

### 2. 成本極高

此位於陡峭的植被斜坡，如此大規模及艱巨的場地平整工程將耗資龐大，由納稅人承擔不必要支出。其他位置的價格可能會更具經濟效益。

現時此位置無異是採取一條更加艱難和漫長的道路來推進該項目，無助於香港科技事業的快速發展。

### 3. 規模龐大並大量砍伐樹木

國際创新中心規模龐大，擬從沙宣道至碧瑤灣跨距超過大約 500 米，需要砍伐約 2000 棵樹，這將嚴重降低這片優美土地的現有景觀和生態價值，亦令大量雀鳥、蝴蝶及其他生物失去棲息地，嚴重破壞大自然生態，亦不符合政府減炭的目標。

### 4. 施工期間嚴重擾民

在工程建設期間，此住宅區域之住戶將會面對嚴重噪音、灰塵滋擾、大型建築機器、泥頭車等大型車輛等或引至交通擠塞等難以忍受之情況。此外，建設工作將持續多久仍是未知數，在港大簡介會中，港大代表亦未能答覆何時完工的問題。

另外，鄰近地方亦會有多項建築工程，例如港大校園活化工程、華富村重建計劃、數碼港擴展計劃、瑪麗醫院重建工程等，本區路面交通需求極大，預計交通擠塞將會日益惡化。如有緊急事故如水災、火警，緊急救援車輛將無法儘快到達。

### 5. 車流量大幅增加

預計域多利道及薄扶林道在施工期間，將會出現嚴重交通堵塞，而且必然會伸延至落成之後。此區域沒有任何港鐵設施，住戶及建築工人及將來落成後之科研及工作人員只能依賴駕車及公共交通工具進出，故薄扶林區再次面臨每天都交通嚴重阻塞的境況。

此外，根據香港大學估算，預計未來將有約 15,000 人使用國際创新中心。即使不是這些人全部都使用公共交通，但可以肯定的是，這將大大增加目前已呈現不足的交通負荷。

## 6. 缺乏事先適當的諮詢

港大未有按照其向城規會之承諾，必須進行事前諮詢，並沒有直接接觸碧瑤灣及其他在薄扶林區住宅的業主立案法團及居民作諮詢，沒了解居民意見。碧瑤灣的居民在諮詢截止日期前不到 10 天才經一位前任區議員通知這事件，港大及南區區議會完全沒有進行事前諮詢，漠視民意及對居民的影響。

## 7. 削弱斜坡穩定性

多年前，碧瑤灣旁的斜坡曾發生致命山泥傾瀉事故。此大規模的施工可能會大大削弱邊坡的穩定性，恐怕或有危及居民的生命安全的危機。

## 結論

薄扶林區居民並不反對政府及國家大力推動創科及科研的計劃，但港大提出一個不適合作大型發展的綠化帶斜坡作為創新中心的選址，明顯是一個錯誤的選擇。

姓名: Wong Hoi (需填上香港身份證/護照所在的全名)

香港身份證/護照號碼: [REDACTED] (英文字母及首 3 個數字)

日期: 21 MAY 2024.

電郵地址: [REDACTED]

通訊地址: [REDACTED]



## 反對在薄扶林興建港大國際創新中心

本人反對城規會批准修改薄扶林分區計劃大綱核准圖編號: No. S/H10/22，理由如下:

### 1. 選址不當

位於靠近住宅區的綠化帶位置，包括：碧瑤灣和附近的其他屋苑，例如嘉林閣和沙宣道之住宅物業。完工後，碧瑤灣的許多居民將直接面對上層建築或一箭之遙的車輛通道。這些設施，如氮氣罐和實驗室在運作時可能對附近居民造成潛在危險。

鑑於創新思維上、中、下游互動的重要性，國際創新中心應設在新田科技城，以符合香港的最佳利益，這才對是一個明確且更好的選擇。

### 2. 成本極高

此位於陡峭的植被斜坡，如此大規模及艱巨的場地平整工程將耗資龐大，由納稅人承擔不必要支出。其他位置的價格可能會更具經濟效益。

現時此位置無異是採取一條更加艱難和漫長的道路來推進該項目，無助於香港科技事業的快速發展。

### 3. 規模龐大並大量砍伐樹木

國際創新中心規模龐大，擬從沙宣道至碧瑤灣跨距超過大約 500 米，需要砍伐約 2000 棵樹，這將嚴重降低這片優美土地的現有景觀和生態價值，亦令大量雀鳥、蝴蝶及其他生物失去棲息地，嚴重破壞大自然生態，亦不符合政府減炭的目標。

### 4. 施工期間嚴重擾民

在工程建設期間，此住宅區域之住戶將會面對嚴重噪音、灰塵滋擾、大型建築機器、泥頭車等大型車輛等或引至交通擠塞等難以忍受之情況。此外，建設工作將持續多久仍是未知數，在港大簡介會中，港大代表亦未能答覆何時完工的問題。

另外，鄰近地方亦會有多項建築工程，例如港大校園活化工程、華富村重建計劃、數碼港擴展計劃、瑪麗醫院重建工程等，本區路面交通需求極大，預計交通擠塞將會日益惡化。如有緊急事故如水災、火警，緊急救援車輛將無法儘快到達。

### 5. 車流量大幅增加

預計域多利道及薄扶林道在施工期間，將會出現嚴重交通堵塞，而且必然會伸延至落成之後。此區域沒有任何港鐵設施，住戶及建築工人及將來落成後之科研及工作人員只能依賴駕車及公共交通工具進出，故薄扶林區再次面臨每天都交通嚴重阻塞的境況。

此外，根據香港大學估算，預計未來將有約 15,000 人使用國際創新中心。即使不是這些人全部都使用公共交通，但可以肯定的是，這將大大增加目前已呈現不足的交通負荷。

## 6. 缺乏事先適當的諮詢

港大未有按照其向城規會之承諾，必須進行事前諮詢，並沒有直接接觸碧瑤灣及其他在薄扶林區住宅的業主立案法團及居民作諮詢，沒了解居民意見。碧瑤灣的居民在諮詢截止日期前不到 10 天才經一位前任區議員通知這事件，港大及南區區議會完全沒有進行事前諮詢，漠視民意及對居民的影響。

## 7. 削弱斜坡穩定性

多年前，碧瑤灣旁的斜坡曾發生致命山泥傾瀉事故。此大規模的施工可能會大大削弱邊坡的穩定性，恐怕或有危及居民的生命安全的危機。

## 結論

薄扶林區居民並不反對政府及國家大力推動創科及科研的計劃，但港大提出一個不適合作大型發展的綠化帶斜坡作為創新中心的選址，明顯是一個錯誤的選擇。

姓名: 謝碧琪 (需填上香港身份證/護照所在的全名)

香港身份證/護照號碼: [REDACTED] (英文字母及首 3 個數字)

日期: May 20, 2024

電郵地址: [REDACTED]

通訊地址: [REDACTED]



Representation Number:

TPB/R/S/H10/22- R2066

Submission Number:

TPB/R/S/H10/22- S2826

## 反對在薄扶林興建港大國際創新中心

本人反對城規會批准修改薄扶林分區計劃大綱核准圖編號: No. S/H10/22，理由如下:

### 1. 選址不當

位於靠近住宅區的綠化帶位置，包括：碧瑤灣和附近的其他屋苑，例如嘉林閣和沙宣道之住宅物業。完工後，碧瑤灣的許多居民將直接面對上層建築或一箭之遙的車輛通道。這些設施，如氮氣罐和實驗室在運作時可能對附近居民造成潛在危險。

鑑於創新思維上、中、下游互動的重要性，國際創新中心應設在新田科技城，以符合香港的最佳利益，這才對是一個明確且更好的選擇。

### 2. 成本極高

此位於陡峭的植被斜坡，如此大規模及艱巨的場地平整工程將耗資龐大，由納稅人承擔不必要支出。其他位置的價格可能會更具經濟效益。

現時此位置無異是採取一條更加艱難和漫長的道路來推進該項目，無助於香港科技事業的快速發展。

### 3. 規模龐大並大量砍伐樹木

國際創新中心規模龐大，擬從沙宣道至碧瑤灣跨距超過大約 500 米，需要砍伐約 2000 棵樹，這將嚴重降低這片優美土地的現有景觀和生態價值，亦令大量雀鳥、蝴蝶及其他生物失去棲息地，嚴重破壞大自然生態，亦不符合政府減炭的目標。

### 4. 施工期間嚴重擾民

在工程建設期間，此住宅區域之住戶將會面對嚴重噪音、灰塵滋擾、大型建築機器、泥頭車等大型車輛等或引至交通擠塞等難以忍受之情況。此外，建設工作將持續多久仍是未知數，在港大簡介會中，港大代表亦未能答覆何時完工的問題。

另外，鄰近地方亦會有多項建築工程，例如港大校園活化工程、華富村重建計劃、數碼港擴展計劃、瑪麗醫院重建工程等，本區路面交通需求極大，預計交通擠塞將會日益惡化。如有緊急事故如水災、火警，緊急救援車輛將無法儘快到達。

### 5. 車流量大幅增加

預計域多利道及薄扶林道在施工期間，將會出現嚴重交通堵塞，而且必然會伸延至落成之後。此區域沒有任何港鐵設施，住戶及建築工人及將來落成後之科研及工作人員只能依賴駕車及公共交通工具進出，故薄扶林區再次面臨每天都交通嚴重阻塞的境況。

此外，根據香港大學估算，預計未來將有約 15,000 人使用國際創新中心。即使不是這些人全部都會使用公共交通，但可以肯定的是，這將大大增加目前已呈現不足的交通負荷。

## 6. 缺乏事先適當的諮詢

港大未有按照其向城規會之承諾，必須進行事前諮詢，並沒有直接接觸碧瑤灣及其他在薄扶林區住宅的業主立案法團及居民作諮詢，沒了解居民意見。碧瑤灣的居民在諮詢截止日期前不到 10 天才經一位前任區議員通知這事件，港大及南區區議會完全沒有進行事前諮詢，漠視民意及對居民的影響。

## 7. 削弱斜坡穩定性

多年前，碧瑤灣旁的斜坡曾發生致命山泥傾瀉事故。此大規模的施工可能會大大削弱邊坡的穩定性，恐怕或有危及居民的生命安全的危機。

## 結論

薄扶林區居民並不反對政府及國家大力推動創科及科研的計劃，但港大提出一個不適合作大型發展的綠化帶斜坡作為創新中心的選址，明顯是一個錯誤的選擇。

姓名: Chau Yan Tong (需填上香港身份證/護照所在的全名)


香港身份證/護照號碼: [REDACTED] (英文字母及首 3 個數字)

日期: 16/5/2024

電郵地址: [REDACTED]

通訊地址: [REDACTED]

[REDACTED]



Representation Number:  
TPB/R/S/H10/22- R2067

Submission Number:  
TPB/R/S/H10/22- S2827

## 反對在薄扶林興建港大國際创新中心

本人反對城規會批准修改薄扶林分區計劃大綱核准圖編號: No. S/H10/22，理由如下:

### 1. 選址不當

位於靠近住宅區的綠化帶位置，包括：碧瑤灣和附近的其他屋苑，例如嘉林閣和沙宣道之住宅物業。完工後，碧瑤灣的許多居民將直接面對上層建築或一箭之遙的車輛通道。這些設施，如氮氣罐和實驗室在運作時可能對附近居民造成潛在危險。

鑑於創新思維上、中、下游互動的重要性，國際创新中心應設在新田科技城，以符合香港的最佳利益，這才對是一個明確且更好的選擇。

### 2. 成本極高

此位於陡峭的植被斜坡，如此大規模及艱巨的場地平整工程將耗資龐大，由納稅人承擔不必要支出。其他位置的價格可能會更具經濟效益。

現時此位置無異是採取一條更加艱難和漫長的道路來推進該項目，無助於香港科技事業的快速發展。

### 3. 規模龐大並大量砍伐樹木

國際创新中心規模龐大，擬從沙宣道至碧瑤灣跨距超過大約 500 米，需要砍伐約 2000 棵樹，這將嚴重降低這片優美土地的現有景觀和生態價值，亦令大量雀鳥、蝴蝶及其他生物失去棲息地，嚴重破壞大自然生態，亦不符合政府減炭的目標。

### 4. 施工期間嚴重擾民

在工程建設期間，此住宅區域之住戶將會面對嚴重噪音、灰塵滋擾、大型建築機器、泥頭車等大型車輛等或引至交通擠塞等難以忍受之情況。此外，建設工作將持續多久仍是未知數，在港大簡介會中，港大代表亦未能答覆何時完工的問題。

另外，鄰近地方亦會有多項建築工程，例如港大校園活化工程、華富村重建計劃、數碼港擴展計劃、瑪麗醫院重建工程等，本區路面交通需求極大，預計交通擠塞將會日益惡化。如有緊急事故如水災、火警，緊急救援車輛將無法儘快到達。

### 5. 車流量大幅增加

預計域多利道及薄扶林道在施工期間，將會出現嚴重交通堵塞，而且必然會伸延至落成之後。此區域沒有任何港鐵設施，住戶及建築工人及將來落成後之科研及工作人員只能依賴駕車及公共交通工具進出，故薄扶林區再次面臨每天都交通嚴重阻塞的境況。

此外，根據香港大學估算，預計未來將有約 15,000 人使用國際创新中心。即使不是這些人全部都會使用公共交通，但可以肯定的是，這將大大增加目前已呈現不足的交通負荷。

## 6. 缺乏事先適當的諮詢

港大未有按照其向城規會之承諾，必須進行事前諮詢，並沒有直接接觸碧瑤灣及其他在薄扶林區住宅的業主立案法團及居民作諮詢，沒了解居民意見。碧瑤灣的居民在諮詢截止日期前不到 10 天才經一位前任區議員通知這事件，港大及南區區議會完全沒有進行事前諮詢，漠視民意及對居民的影響。

## 7. 削弱斜坡穩定性

多年前，碧瑤灣旁的斜坡曾發生致命山泥傾瀉事故。此大規模的施工可能會大大削弱邊坡的穩定性，恐怕或有危及居民的生命安全的危機。

## 結論

薄扶林區居民並不反對政府及國家大力推動創科及科研的計劃，但港大提出一個不適合大型發展的綠化帶斜坡作為創新中心的選址，明顯是一個錯誤的選擇。


姓名: Yip, Kat Yee, Kathy (需填上香港身份證/護照所在的全名)

香港身份證/護照號碼: [REDACTED] (英文字母及首 3 個數字)

日期: 16/5/2024

電郵地址: [REDACTED]

通訊地址: [REDACTED]





Representation Number:  
TPB/R/S/H10/22- R2068

Submission Number:  
TPB/R/S/H10/22- S2828

## 反對在薄扶林興建港大國際创新中心

本人反對城規會批准修改薄扶林分區計劃大綱核准圖編號: No. S/H10/22，理由如下:

### 1. 選址不當

位於靠近住宅區的綠化帶位置，包括：碧瑤灣和附近的其他屋苑，例如嘉林閣和沙宣道之住宅物業。完工後，碧瑤灣的許多居民將直接面對上層建築或一箭之遙的車輛通道。這些設施，如氮氣罐和實驗室在運作時可能對附近居民造成潛在危險。

鑑於創新思維上、中、下游互動的重要性，國際创新中心應設在新田科技城，以符合香港的最佳利益，這才對是一個明確且更好的選擇。

### 2. 成本極高

此位於陡峭的植被斜坡，如此大規模及艱巨的場地平整工程將耗資龐大，由納稅人承擔不必要支出。其他位置的價格可能會更具經濟效益。

現時此位置無異是採取一條更加艱難和漫長的道路來推進該項目，無助於香港科技事業的快速發展。

### 3. 規模龐大並大量砍伐樹木

國際创新中心規模龐大，擬從沙宣道至碧瑤灣跨距超過大約 500 米，需要砍伐約 2000 棵樹，這將嚴重降低這片優美土地的現有景觀和生態價值，亦令大量雀鳥、蝴蝶及其他生物失去棲息地，嚴重破壞大自然生態，亦不符合政府減炭的目標。

### 4. 施工期間嚴重擾民

在工程建設期間，此住宅區域之住戶將會面對嚴重噪音、灰塵滋擾、大型建築機器、泥頭車等大型車輛等或引至交通擠塞等難以忍受之情況。此外，建設工作將持續多久仍是未知數，在港大簡介會中，港大代表亦未能答覆何時完工的問題。

另外，鄰近地方亦會有多項建築工程，例如港大校園活化工程、華富村重建計劃、數碼港擴展計劃、瑪麗醫院重建工程等，本區路面交通需求極大，預計交通擠塞將會日益惡化。如有緊急事故如水災、火警，緊急救援車輛將無法儘快到達。

### 5. 車流量大幅增加

預計域多利道及薄扶林道在施工期間，將會出現嚴重交通堵塞，而且必然會伸延至落成之後。此區域沒有任何港鐵設施，住戶及建築工人及將來落成後之科研及工作人員只能依賴駕車及公共交通工具進出，故薄扶林區再次面臨每天都交通嚴重阻塞的境況。

此外，根據香港大學估算，預計未來將有約 15,000 人使用國際创新中心。即使不是這些人全部都會使用公共交通，但可以肯定的是，這將大大增加目前已呈現不足的交通負荷。

## 6. 缺乏事先適當的諮詢

港大未有按照其向城規會之承諾，必須進行事前諮詢，並沒有直接接觸碧瑤灣及其他在薄扶林區住宅的業主立案法團及居民作諮詢，沒了解居民意見。碧瑤灣的居民在諮詢截止日期前不到 10 天才經一位前任區議員通知這事件，港大及南區區議會完全沒有進行事前諮詢，漠視民意及對居民的影響。

## 7. 削弱斜坡穩定性

多年前，碧瑤灣旁的斜坡曾發生致命山泥傾瀉事故。此大規模的施工可能會大大削弱邊坡的穩定性，恐怕或有危及居民的生命安全的危機。

## 結論

薄扶林區居民並不反對政府及國家大力推動創科及科研的計劃，但港大提出一個不適合作大型發展的綠化帶斜坡作為創新中心的選址，明顯是一個錯誤的選擇。


姓名: Joshua Ting (需填上香港身份證/護照所在的全名)

香港身份證/護照號碼: [REDACTED] (英文字母及首 3 個數字)

日期: 21/5/2024

電郵地址: [REDACTED]

通訊地址: [REDACTED]



## 反對在薄扶林興建港大國際创新中心

本人反對城規會批准修改薄扶林分區計劃大綱核准圖編號: No. S/H10/22，理由如下:

### 1. 選址不當

位於靠近住宅區的綠化帶位置，包括：碧瑤灣和附近的其他屋苑，例如嘉林閣和沙宣道之住宅物業。完工後，碧瑤灣的許多居民將直接面對上層建築或一箭之遙的車輛通道。這些設施，如氮氣罐和實驗室在運作時可能對附近居民造成潛在危險。

鑑於創新思維上、中、下游互動的重要性，國際创新中心應設在新田科技城，以符合香港的最佳利益，這才對是一個明確且更好的選擇。

### 2. 成本極高

此位於陡峭的植被斜坡，如此大規模及艱巨的場地平整工程將耗資龐大，由納稅人承擔不必要支出。其他位置的價格可能會更具經濟效益。

現時此位置無異是採取一條更加艱難和漫長的道路來推進該項目，無助於香港科技事業的快速發展。

### 3. 規模龐大並大量砍伐樹木

國際创新中心規模龐大，擬從沙宣道至碧瑤灣跨距超過大約 500 米，需要砍伐約 2000 棵樹，這將嚴重降低這片優美土地的現有景觀和生態價值，亦令大量雀鳥、蝴蝶及其他生物失去棲息地，嚴重破壞大自然生態，亦不符合政府減炭的目標。

### 4. 施工期間嚴重擾民

在工程建設期間，此住宅區域之住戶將會面對嚴重噪音、灰塵滋擾、大型建築機器、泥頭車等大型車輛等或引至交通擠塞等難以忍受之情況。此外，建設工作將持續多久仍是未知數，在港大簡介會中，港大代表亦未能答覆何時完工的問題。

另外，鄰近地方亦會有多項建築工程，例如港大校園活化工程、華富村重建計劃、數碼港擴展計劃、瑪麗醫院重建工程等，本區路面交通需求極大，預計交通擠塞將會日益惡化。如有緊急事故如水災、火警，緊急救援車輛將無法儘快到達。

### 5. 車流量大幅增加

預計域多利道及薄扶林道在施工期間，將會出現嚴重交通堵塞，而且必然會伸延至落成之後。此區域沒有任何港鐵設施，住戶及建築工人及將來落成後之科研及工作人員只能依賴駕車及公共交通工具進出，故薄扶林區再次面臨每天都交通嚴重阻塞的境況。

此外，根據香港大學估算，預計未來將有約 15,000 人使用國際创新中心。即使不是這些人全部都會使用公共交通，但可以肯定的是，這將大大增加目前已呈現不足的交通負荷。

## 6. 缺乏事先適當的諮詢

港大未有按照其向城規會之承諾，必須進行事前諮詢，並沒有直接接觸碧瑤灣及其他在薄扶林區住宅的業主立案法團及居民作諮詢，沒了解居民意見。碧瑤灣的居民在諮詢截止日期前不到 10 天才經一位前任區議員通知這事件，港大及南區區議會完全沒有進行事前諮詢，漠視民意及對居民的影響。

## 7. 削弱斜坡穩定性

多年前，碧瑤灣旁的斜坡曾發生致命山泥傾瀉事故。此大規模的施工可能會大大削弱邊坡的穩定性，恐怕或有危及居民的生命安全的危機。

## 結論

薄扶林區居民並不反對政府及國家大力推動創科及科研的計劃，但港大提出一個不適合作大型發展的綠化帶斜坡作為創新中心的選址，明顯是一個錯誤的選擇。

姓名: 周潔貞 (需填上香港身份證/護照所在的全名)

香港身份證/護照號碼: [REDACTED] (英文字母及首 3 個數字)

日期: 20-5-2024

電郵地址: [REDACTED]  
通訊地址: [REDACTED]



## 反對在薄扶林興建港大國際創新中心

本人反對城規會批准修改薄扶林分區計劃大綱核准圖編號: No. S/H10/22，理由如下:

### 1. 選址不當

位於靠近住宅區的綠化帶位置，包括：碧瑤灣和附近的其他屋苑，例如嘉林閣和沙宣道之住宅物業。完工後，碧瑤灣的許多居民將直接面對上層建築或一箭之遙的車輛通道。這些設施，如氮氣罐和實驗室在運作時可能對附近居民造成潛在危險。

鑑於創新思維上、中、下游互動的重要性，國際創新中心應設在新田科技城，以符合香港的最佳利益，這才對是一個明確且更好的選擇。

### 2. 成本極高

此位於陡峭的植被斜坡，如此大規模及艱巨的場地平整工程將耗資龐大，由納稅人承擔不必要支出。其他位置的價格可能會更具經濟效益。

現時此位置無異是採取一條更加艱難和漫長的道路來推進該項目，無助於香港科技事業的快速發展。

### 3. 規模龐大並大量砍伐樹木

國際創新中心規模龐大，擬從沙宣道至碧瑤灣跨距超過大約 500 米，需要砍伐約 2000 棵樹，這將嚴重降低這片優美土地的現有景觀和生態價值，亦令大量雀鳥、蝴蝶及其他生物失去棲息地，嚴重破壞大自然生態，亦不符合政府減炭的目標。

### 4. 施工期間嚴重擾民

在工程建設期間，此住宅區域之住戶將會面對嚴重噪音、灰塵滋擾、大型建築機器、泥頭車等大型車輛等或引至交通擠塞等難以忍受之情況。此外，建設工作將持續多久仍是未知數，在港大簡介會中，港大代表亦未能答覆何時完工的問題。

另外，鄰近地方亦會有多項建築工程，例如港大校園活化工程、華富村重建計劃、數碼港擴展計劃、瑪麗醫院重建工程等，本區路面交通需求極大，預計交通擠塞將會日益惡化。如有緊急事故如水災、火警，緊急救援車輛將無法儘快到達。

### 5. 車流量大幅增加

預計域多利道及薄扶林道在施工期間，將會出現嚴重交通堵塞，而且必然會伸延至落成之後。此區域沒有任何港鐵設施，住戶及建築工人及將來落成後之科研及工作人員只能依賴駕車及公共交通工具進出，故薄扶林區再次面臨每天都交通嚴重阻塞的境況。

此外，根據香港大學估算，預計未來將有約 15,000 人使用國際創新中心。即使不是這些人全部都會使用公共交通，但可以肯定的是，這將大大增加目前已呈現不足的交通負荷。

## 6. 缺乏事先適當的諮詢

港大未有按照其向城規會之承諾，必須進行事前諮詢，並沒有直接接觸碧瑤灣及其他在薄扶林區住宅的業主立案法團及居民作諮詢，沒了解居民意見。碧瑤灣的居民在諮詢截止日期前不到 10 天才經一位前任區議員通知這事件，港大及南區區議會完全沒有進行事前諮詢，漠視民意及對居民的影響。

## 7. 削弱斜坡穩定性

多年前，碧瑤灣旁的斜坡曾發生致命山泥傾瀉事故。此大規模的施工可能會大大削弱邊坡的穩定性，恐怕或有危及居民的生命安全的危機。

## 結論

薄扶林區居民並不反對政府及國家大力推動創科及科研的計劃，但港大提出一個不適合作大型發展的綠化帶斜坡作為創新中心的選址，明顯是一個錯誤的選擇。


姓名: 彭胤 晧 (需填上香港身份證/護照所在的全名)

香港身份證/護照號碼: [REDACTED] (英文字母及首 3 個數字)

日期: 20/5/2024

電郵地址:

通訊地址:



Representation Number:  
TPB/R/S/H10/22- R2071

Submission Number:  
TPB/R/S/H10/22- S2831

## 反對在薄扶林興建港大國際创新中心

本人反對城規會批准修改薄扶林分區計劃大綱核准圖編號: No. S/H10/22，理由如下:

### 1. 選址不當

位於靠近住宅區的綠化帶位置，包括：碧瑤灣和附近的其他屋苑，例如嘉林閣和沙宣道之住宅物業。完工後，碧瑤灣的許多居民將直接面對上層建築或一箭之遙的車輛通道。這些設施，如氮氣罐和實驗室在運作時可能對附近居民造成潛在危險。

鑑於創新思維上、中、下游互動的重要性，國際创新中心應設在新田科技城，以符合香港的最佳利益，這才對是一個明確且更好的選擇。

### 2. 成本極高

此位於陡峭的植被斜坡，如此大規模及艱巨的場地平整工程將耗資龐大，由納稅人承擔不必要支出。其他位置的價格可能會更具經濟效益。

現時此位置無異是採取一條更加艱難和漫長的道路來推進該項目，無助於香港科技事業的快速發展。

### 3. 規模龐大並大量砍伐樹木

國際创新中心規模龐大，擬從沙宣道至碧瑤灣跨距超過大約 500 米，需要砍伐約 2000 棵樹，這將嚴重降低這片優美土地的現有景觀和生態價值，亦令大量雀鳥、蝴蝶及其他生物失去棲息地，嚴重破壞大自然生態，亦不符合政府減炭的目標。

### 4. 施工期間嚴重擾民

在工程建設期間，此住宅區域之住戶將會面對嚴重噪音、灰塵滋擾、大型建築機器、泥頭車等大型車輛等或引至交通擠塞等難以忍受之情況。此外，建設工作將持續多久仍是未知數，在港大簡介會中，港大代表亦未能答覆何時完工的問題。

另外，鄰近地方亦會有多項建築工程，例如港大校園活化工程、華富村重建計劃、數碼港擴展計劃、瑪麗醫院重建工程等，本區路面交通需求極大，預計交通擠塞將會日益惡化。如有緊急事故如水災、火警，緊急救援車輛將無法儘快到達。

### 5. 車流量大幅增加

預計域多利道及薄扶林道在施工期間，將會出現嚴重交通堵塞，而且必然會伸延至落成之後。此區域沒有任何港鐵設施，住戶及建築工人及將來落成後之科研及工作人員只能依賴駕車及公共交通工具進出，故薄扶林區再次面臨每天都交通嚴重阻塞的境況。

此外，根據香港大學估算，預計未來將有約 15,000 人使用國際创新中心。即使不是這些人全部都會使用公共交通，但可以肯定的是，這將大大增加目前已呈現不足的交通負荷。

## 6. 缺乏事先適當的諮詢

港大未有按照其向城規會之承諾，必須進行事前諮詢，並沒有直接接觸碧瑤灣及其他在薄扶林區住宅的業主立案法團及居民作諮詢，沒了解居民意見。碧瑤灣的居民在諮詢截止日期前不到 10 天才經一位前任區議員通知這事件，港大及南區區議會完全沒有進行事前諮詢，漠視民意及對居民的影響。

## 7. 削弱斜坡穩定性

多年前，碧瑤灣旁的斜坡曾發生致命山泥傾瀉事故。此大規模的施工可能會大大削弱邊坡的穩定性，恐怕或有危及居民的生命安全的危機。

## 結論

薄扶林區居民並不反對政府及國家大力推動創科及科研的計劃，但港大提出一個不適合作大型發展的綠化帶斜坡作為創新中心的選址，明顯是一個錯誤的選擇。

姓名: 黃頌康 (需填上香港身份證/護照所在的全名)

香港身份證/護照號碼: [REDACTED] (英文字母及首 3 個數字)

日期: 20/5/2024

電郵地址: [REDACTED]

通訊地址: [REDACTED]





## 反對在薄扶林興建港大國際创新中心

本人反對城規會批准修改薄扶林分區計劃大綱核准圖編號: No. S/H10/22，理由如下:

### 1. 選址不當

位於靠近住宅區的綠化帶位置，包括：碧瑤灣和附近的其他屋苑，例如嘉林閣和沙宣道之住宅物業。完工後，碧瑤灣的許多居民將直接面對上層建築或一箭之遙的車輛通道。這些設施，如氮氣罐和實驗室在運作時可能對附近居民造成潛在危險。

鑑於創新思維上、中、下游互動的重要性，國際创新中心應設在新田科技城，以符合香港的最佳利益，這才對是一個明確且更好的選擇。

### 2. 成本極高

此位於陡峭的植被斜坡，如此大規模及艱巨的場地平整工程將耗資龐大，由納稅人承擔不必要支出。其他位置的價格可能會更具經濟效益。

現時此位置無異是採取一條更加艱難和漫長的道路來推進該項目，無助於香港科技事業的快速發展。

### 3. 規模龐大並大量砍伐樹木

國際创新中心規模龐大，擬從沙宣道至碧瑤灣跨距超過大約 500 米，需要砍伐約 2000 棵樹，這將嚴重降低這片優美土地的現有景觀和生態價值，亦令大量雀鳥、蝴蝶及其他生物失去棲息地，嚴重破壞大自然生態，亦不符合政府減炭的目標。

### 4. 施工期間嚴重擾民

在工程建設期間，此住宅區域之住戶將會面對嚴重噪音、灰塵滋擾、大型建築機器、泥頭車等大型車輛等或引至交通擠塞等難以忍受之情況。此外，建設工作將持續多久仍是未知數，在港大簡介會中，港大代表亦未能答覆何時完工的問題。

另外，鄰近地方亦會有多項建築工程，例如港大校園活化工程、華富村重建計劃、數碼港擴展計劃、瑪麗醫院重建工程等，本區路面交通需求極大，預計交通擠塞將會日益惡化。如有緊急事故如水災、火警，緊急救援車輛將無法儘快到達。

### 5. 車流量大幅增加

預計域多利道及薄扶林道在施工期間，將會出現嚴重交通堵塞，而且必然會伸延至落成之後。此區域沒有任何港鐵設施，住戶及建築工人及將來落成後之科研及工作人員只能依賴駕車及公共交通工具進出，故薄扶林區再次面臨每天都交通嚴重阻塞的境況。

此外，根據香港大學估算，預計未來將有約 15,000 人使用國際创新中心。即使不是這些人全部都會使用公共交通，但可以肯定的是，這將大大增加目前已呈現不足的交通負荷。

## 6. 缺乏事先適當的諮詢

港大未有按照其向城規會之承諾，必須進行事前諮詢，並沒有直接接觸碧瑤灣及其他在薄扶林區住宅的業主立案法團及居民作諮詢，沒了解居民意見。碧瑤灣的居民在諮詢截止日期前不到 10 天才經一位前任區議員通知這事件，港大及南區區議會完全沒有進行事前諮詢，漠視民意及對居民的影響。

## 7. 削弱斜坡穩定性

多年前，碧瑤灣旁的斜坡曾發生致命山泥傾瀉事故。此大規模的施工可能會大大削弱邊坡的穩定性，恐怕或有危及居民的生命安全的危機。

## 結論

薄扶林區居民並不反對政府及國家大力推動創科及科研的計劃，但港大提出一個不適合作大型發展的綠化帶斜坡作為創新中心的選址，明顯是一個錯誤的選擇。

姓名: LEO SUW LIM (需填上香港身份證/護照所在的全名)

香港身份證/護照號碼: [REDACTED] (英文字母及首 3 個數字)

日期: 21/5/2024

電郵地址: \_\_\_\_\_

通訊地址: [REDACTED]



Representation Number:  
TPB/R/S/H10/22- R2073

Submission Number:  
TPB/R/S/H10/22- S2833

## 反對在薄扶林興建港大國際创新中心

本人反對城規會批准修改薄扶林分區計劃大綱核准圖編號: No. S/H10/22，理由如下:

### 1. 選址不當

位於靠近住宅區的綠化帶位置，包括：碧瑤灣和附近的其他屋苑，例如嘉林閣和沙宣道之住宅物業。完工後，碧瑤灣的許多居民將直接面對上層建築或一箭之遙的車輛通道。這些設施，如氮氣罐和實驗室在運作時可能對附近居民造成潛在危險。

鑑於創新思維上、中、下游互動的重要性，國際创新中心應設在新田科技城，以符合香港的最佳利益，這才對是一個明確且更好的選擇。

### 2. 成本極高

此位於陡峭的植被斜坡，如此大規模及艱巨的場地平整工程將耗資龐大，由納稅人承擔不必要支出。其他位置的價格可能會更具經濟效益。

現時此位置無異是採取一條更加艱難和漫長的道路來推進該項目，無助於香港科技事業的快速發展。

### 3. 規模龐大並大量砍伐樹木

國際创新中心規模龐大，擬從沙宣道至碧瑤灣跨距超過大約 500 米，需要砍伐約 2000 棵樹，這將嚴重降低這片優美土地的現有景觀和生態價值，亦令大量雀鳥、蝴蝶及其他生物失去棲息地，嚴重破壞大自然生態，亦不符合政府減炭的目標。

### 4. 施工期間嚴重擾民

在工程建設期間，此住宅區域之住戶將會面對嚴重噪音、灰塵滋擾、大型建築機器、泥頭車等大型車輛等或引至交通擠塞等難以忍受之情況。此外，建設工作將持續多久仍是未知數，在港大簡介會中，港大代表亦未能答覆何時完工的問題。

另外，鄰近地方亦會有多項建築工程，例如港大校園活化工程、華富村重建計劃、數碼港擴展計劃、瑪麗醫院重建工程等，本區路面交通需求極大，預計交通擠塞將會日益惡化。如有緊急事故如水災、火警，緊急救援車輛將無法儘快到達。

### 5. 車流量大幅增加

預計域多利道及薄扶林道在施工期間，將會出現嚴重交通堵塞，而且必然會伸延至落成之後。此區域沒有任何港鐵設施，住戶及建築工人及將來落成後之科研及工作人員只能依賴駕車及公共交通工具進出，故薄扶林區再次面臨每天都交通嚴重阻塞的境況。

此外，根據香港大學估算，預計未來將有約 15,000 人使用國際创新中心。即使不是這些人全部都會使用公共交通，但可以肯定的是，這將大大增加目前已呈現不足的交通負荷。

## 6. 缺乏事先適當的諮詢

港大未有按照其向城規會之承諾，必須進行事前諮詢，並沒有直接接觸碧瑤灣及在薄扶林區住宅的業主立案法團及居民作諮詢，沒了解居民意見。碧瑤灣的居民在諮詢截止日期前不到 10 天才經一位前任區議員通知這事件，港大及南區區議會完全沒有進行事前諮詢，漠視民意及對居民的影響。

## 7. 削弱斜坡穩定性

多年前，碧瑤灣旁的斜坡曾發生致命山泥傾瀉事故。此大規模的施工可能會大大削弱邊坡的穩定性，恐怕或有危及居民的生命安全的危機。

## 結論

薄扶林區居民並不反對政府及國家大力推動創科及科研的計劃，但港大提出一個不適合作大型發展的綠化帶斜坡作為創新中心的選址，明顯是一個錯誤的選擇。

姓名: 李偉麟 (需填上香港身份證/護照所在的全名)

香港身份證/護照號碼: [REDACTED] (英文字母及首 3 個數字)

日期: 21-5-24

電郵地址: [REDACTED]

通訊地址: [REDACTED]

---

## 反對在薄扶林興建港大國際创新中心

本人反對城規會批准修改薄扶林分區計劃大綱核准圖編號: No. S/H10/22，理由如下:

### 1. 選址不當

位於靠近住宅區的綠化帶位置，包括：碧瑤灣和附近的其他屋苑，例如嘉林閣和沙宣道之住宅物業。完工後，碧瑤灣的許多居民將直接面對上層建築或一箭之遙的車輛通道。這些設施，如氮氣罐和實驗室在運作時可能對附近居民造成潛在危險。

鑑於創新思維上、中、下游互動的重要性，國際创新中心應設在新田科技城，以符合香港的最佳利益，這才對是一個明確且更好的選擇。

### 2. 成本極高

此位於陡峭的植被斜坡，如此大規模及艱巨的場地平整工程將耗資龐大，由納稅人承擔不必要支出。其他位置的價格可能會更具經濟效益。

現時此位置無異是採取一條更加艱難和漫長的道路來推進該項目，無助於香港科技事業的快速發展。

### 3. 規模龐大並大量砍伐樹木

國際创新中心規模龐大，擬從沙宣道至碧瑤灣跨距超過大約 500 米，需要砍伐約 2000 棵樹，這將嚴重降低這片優美土地的現有景觀和生態價值，亦令大量雀鳥、蝴蝶及其他生物失去棲息地，嚴重破壞大自然生態，亦不符合政府減炭的目標。

### 4. 施工期間嚴重擾民

在工程建設期間，此住宅區域之住戶將會面對嚴重噪音、灰塵滋擾、大型建築機器、泥頭車等大型車輛等或引至交通擠塞等難以忍受之情況。此外，建設工作將持續多久仍是未知數，在港大簡介會中，港大代表亦未能答覆何時完工的問題。

另外，鄰近地方亦會有多項建築工程，例如港大校園活化工程、華富村重建計劃、數碼港擴展計劃、瑪麗醫院重建工程等，本區路面交通需求極大，預計交通擠塞將會日益惡化。如有緊急事故如水災、火警，緊急救援車輛將無法儘快到達。

### 5. 車流量大幅增加

預計域多利道及薄扶林道在施工期間，將會出現嚴重交通堵塞，而且必然會伸延至落成之後。此區域沒有任何港鐵設施，住戶及建築工人及將來落成後之科研及工作人員只能依賴駕車及公共交通工具進出，故薄扶林區再次面臨每天都交通嚴重阻塞的境況。

此外，根據香港大學估算，預計未來將有約 15,000 人使用國際创新中心。即使不是這些人全部都會使用公共交通，但可以肯定的是，這將大大增加目前已呈現不足的交通負荷。

## 6. 缺乏事先適當的諮詢

港大未有按照其向城規會之承諾，必須進行事前諮詢，並沒有直接接觸碧瑤灣及其他在薄扶林區住宅的業主立案法團及居民作諮詢，沒了解居民意見。碧瑤灣的居民在諮詢截止日期前不到 10 天才經一位前任區議員通知這事件，港大及南區區議會完全沒有進行事前諮詢，漠視民意及對居民的影響。

## 7. 削弱斜坡穩定性

多年前，碧瑤灣旁的斜坡曾發生致命山泥傾瀉事故。此大規模的施工可能會大大削弱邊坡的穩定性，恐怕或有危及居民的生命安全的危機。

## 結論

薄扶林區居民並不反對政府及國家大力推動創科及科研的計劃，但港大提出一個不適合作大型發展的綠化帶斜坡作為創新中心的選址，明顯是一個錯誤的選擇。

姓名: 彭之晉 (需填上香港身份證/護照所在的全名)

香港身份證/護照號碼: [REDACTED] (英文字母及首 3 個數字)

日期: 20/5/2024

電郵地址: [REDACTED]

通訊地址: [REDACTED]

[REDACTED]



Representation Number:

TPB/R/S/H10/22- R2075

Submission Number:

TPB/R/S/H10/22- S2835

## 反對在薄扶林興建港大國際创新中心

本人反對城規會批准修改薄扶林分區計劃大綱核准圖編號: No. S/H10/22，理由如下:

### 1. 選址不當

位於靠近住宅區的綠化帶位置，包括：碧瑤灣和附近的其他屋苑，例如嘉林閣和沙宣道之住宅物業。完工後，碧瑤灣的許多居民將直接面對上層建築或一箭之遙的車輛通道。這些設施，如氮氣罐和實驗室在運作時可能對附近居民造成潛在危險。

鑑於創新思維上、中、下游互動的重要性，國際创新中心應設在新田科技城，以符合香港的最佳利益，這才對是一個明確且更好的選擇。

### 2. 成本極高

此位於陡峭的植被斜坡，如此大規模及艱巨的場地平整工程將耗資龐大，由納稅人承擔不必要支出。其他位置的價格可能會更具經濟效益。

現時此位置無異是採取一條更加艱難和漫長的道路來推進該項目，無助於香港科技事業的快速發展。

### 3. 規模龐大並大量砍伐樹木

國際创新中心規模龐大，擬從沙宣道至碧瑤灣跨距超過大約 500 米，需要砍伐約 2000 棵樹，這將嚴重降低這片優美土地的現有景觀和生態價值，亦令大量雀鳥、蝴蝶及其他生物失去棲息地，嚴重破壞大自然生態，亦不符合政府減炭的目標。

### 4. 施工期間嚴重擾民

在工程建設期間，此住宅區域之住戶將會面對嚴重噪音、灰塵滋擾、大型建築機器、泥頭車等大型車輛等或引至交通擠塞等難以忍受之情況。此外，建設工作將持續多久仍是未知數，在港大簡介會中，港大代表亦未能答覆何時完工的問題。

另外，鄰近地方亦會有多項建築工程，例如港大校園活化工程、華富村重建計劃、數碼港擴展計劃、瑪麗醫院重建工程等，本區路面交通需求極大，預計交通擠塞將會日益惡化。如有緊急事故如水災、火警，緊急救援車輛將無法儘快到達。

### 5. 車流量大幅增加

預計域多利道及薄扶林道在施工期間，將會出現嚴重交通堵塞，而且必然會伸延至落成之後。此區域沒有任何港鐵設施，住戶及建築工人及將來落成後之科研及工作人員只能依賴駕車及公共交通工具進出，故薄扶林區再次面臨每天都交通嚴重阻塞的境況。

此外，根據香港大學估算，預計未來將有約 15,000 人使用國際创新中心。即使不是這些人全部都會使用公共交通，但可以肯定的是，這將大大增加目前已呈現不足的交通負荷。

## 6. 缺乏事先適當的諮詢

港大未有按照其向城規會之承諾，必須進行事前諮詢，並沒有直接接觸碧瑤灣及其他在薄扶林區住宅的業主立案法團及居民作諮詢，沒了解居民意見。碧瑤灣的居民在諮詢截止日期前不到 10 天才經一位前任區議員通知這事件，港大及南區區議會完全沒有進行事前諮詢，漠視民意及對居民的影響。

## 7. 削弱斜坡穩定性

多年前，碧瑤灣旁的斜坡曾發生致命山泥傾瀉事故。此大規模的施工可能會大大削弱邊坡的穩定性，恐怕或有危及居民的生命安全的危機。

## 結論

薄扶林區居民並不反對政府及國家大力推動創科及科研的計劃，但港大提出一個不適合作大型發展的綠化帶斜坡作為創新中心的選址，明顯是一個錯誤的選擇。

姓名: 查少龍 (需填上香港身份證/護照所在的全名)

香港身份證/護照號碼: [REDACTED] (英文字母及首 3 個數字)

日期: 20-5-2024

電郵地址: [REDACTED]

通訊地址: [REDACTED]





Representation Number:  
TPB/R/S/H10/22- R2076

Submission Number:  
TPB/R/S/H10/22- S2836

## 反對在薄扶林興建港大國際创新中心

本人反對城規會批准修改薄扶林分區計劃大綱核准圖編號: No. S/H10/22，理由如下:

### 1. 選址不當

位於靠近住宅區的綠化帶位置，包括：碧瑤灣和附近的其他屋苑，例如嘉林閣和沙宣道之住宅物業。完工後，碧瑤灣的許多居民將直接面對上層建築或一箭之遙的車輛通道。這些設施，如氮氣罐和實驗室在運作時可能對附近居民造成潛在危險。

鑑於創新思維上、中、下游互動的重要性，國際创新中心應設在新田科技城，以符合香港的最佳利益，這才對是一個明確且更好的選擇。

### 2. 成本極高

此位於陡峭的植被斜坡，如此大規模及艱巨的場地平整工程將耗資龐大，由納稅人承擔不必要支出。其他位置的價格可能會更具經濟效益。

現時此位置無異是採取一條更加艱難和漫長的道路來推進該項目，無助於香港科技事業的快速發展。

### 3. 規模龐大並大量砍伐樹木

國際创新中心規模龐大，擬從沙宣道至碧瑤灣跨距超過大約 500 米，需要砍伐約 2000 棵樹，這將嚴重降低這片優美土地的現有景觀和生態價值，亦令大量雀鳥、蝴蝶及其他生物失去棲息地，嚴重破壞大自然生態，亦不符合政府減炭的目標。

### 4. 施工期間嚴重擾民

在工程建設期間，此住宅區域之住戶將會面對嚴重噪音、灰塵滋擾、大型建築機器、泥頭車等大型車輛等或引至交通擠塞等難以忍受之情況。此外，建設工作將持續多久仍是未知數，在港大簡介會中，港大代表亦未能答覆何時完工的問題。

另外，鄰近地方亦會有多項建築工程，例如港大校園活化工程、華富村重建計劃、數碼港擴展計劃、瑪麗醫院重建工程等，本區路面交通需求極大，預計交通擠塞將會日益惡化。如有緊急事故如水災、火警，緊急救援車輛將無法儘快到達。

### 5. 車流量大幅增加

預計域多利道及薄扶林道在施工期間，將會出現嚴重交通堵塞，而且必然會伸延至落成之後。此區域沒有任何港鐵設施，住戶及建築工人及將來落成後之科研及工作人員只能依賴駕車及公共交通工具進出，故薄扶林區再次面臨每天都交通嚴重阻塞的境況。

此外，根據香港大學估算，預計未來將有約 15,000 人使用國際创新中心。即使不是這些人全部都會使用公共交通，但可以肯定的是，這將大大增加目前已呈現不足的交通負荷。

## 6. 缺乏事先適當的諮詢

港大未有按照其向城規會之承諾，必須進行事前諮詢，並沒有直接接觸碧瑤灣及其他在薄扶林區住宅的業主立案法團及居民作諮詢，沒了解居民意見。碧瑤灣的居民在諮詢截止日期前不到 10 天才經一位前任區議員通知這事件，港大及南區區議會完全沒有進行事前諮詢，漠視民意及對居民的影響。

## 7. 削弱斜坡穩定性

多年前，碧瑤灣旁的斜坡曾發生致命山泥傾瀉事故。此大規模的施工可能會大大削弱邊坡的穩定性，恐怕或有危及居民的生命安全的危機。

## 結論

薄扶林區居民並不反對政府及國家大力推動創科及科研的計劃，但港大提出一個不適合作大型發展的綠化帶斜坡作為創新中心的選址，明顯是一個錯誤的選擇。

姓名: 黃頌婷 (需填上香港身份證/護照所在的全名)

香港身份證/護照號碼: [REDACTED] (英文字母及首 3 個數字)

日期: 20/5/2024

電郵地址: [REDACTED]

通訊地址: [REDACTED]

~~Handwritten mark~~



Representation Number:  
TPB/R/S/H10/22- R2077

Submission Number:  
TPB/R/S/H10/22- S2839

## 反對在薄扶林興建港大國際創新中心

本人反對城規會批准修改薄扶林分區計劃大綱核准圖編號: No. S/H10/22，理由如下:

### 1. 選址不當

位於靠近住宅區的綠化帶位置，包括：碧瑤灣和附近的其他屋苑，例如嘉林閣和沙宣道之住宅物業。完工後，碧瑤灣的許多居民將直接面對上層建築或一箭之遙的車輛通道。這些設施，如氮氣罐和實驗室在運作時可能對附近居民造成潛在危險。

鑑於創新思維上、中、下游互動的重要性，國際創新中心應設在新田科技城，以符合香港的最佳利益，這才對是一個明確且更好的選擇。

### 2. 成本極高

此位於陡峭的植被斜坡，如此大規模及艱巨的場地平整工程將耗資龐大，由納稅人承擔不必要支出。其他位置的價格可能會更具經濟效益。

現時此位置無異是採取一條更加艱難和漫長的道路來推進該項目，無助於香港科技事業的快速發展。

### 3. 規模龐大並大量砍伐樹木

國際創新中心規模龐大，擬從沙宣道至碧瑤灣跨距超過大約 500 米，需要砍伐約 2000 棵樹，這將嚴重降低這片優美土地的現有景觀和生態價值，亦令大量雀鳥、蝴蝶及其他生物失去棲息地，嚴重破壞大自然生態，亦不符合政府減炭的目標。

### 4. 施工期間嚴重擾民

在工程建設期間，此住宅區域之住戶將會面對嚴重噪音、灰塵滋擾、大型建築機器、泥頭車等大型車輛等或引至交通擠塞等難以忍受之情況。此外，建設工作將持續多久仍是未知數，在港大簡介會中，港大代表亦未能答覆何時完工的問題。

另外，鄰近地方亦會有多項建築工程，例如港大校園活化工程、華富村重建計劃、數碼港擴展計劃、瑪麗醫院重建工程等，本區路面交通需求極大，預計交通擠塞將會日益惡化。如有緊急事故如水災、火警，緊急救援車輛將無法儘快到達。

### 5. 車流量大幅增加

預計域多利道及薄扶林道在施工期間，將會出現嚴重交通堵塞，而且必然會伸延至落成之後。此區域沒有任何港鐵設施，住戶及建築工人及將來落成後之科研及工作人員只能依賴駕車及公共交通工具進出，故薄扶林區再次面臨每天都交通嚴重阻塞的境況。

此外，根據香港大學估算，預計未來將有約 15,000 人使用國際創新中心。即使不是這些人全部都使用公共交通，但可以肯定的是，這將大大增加目前已呈現不足的交通負荷。

## 6. 缺乏事先適當的諮詢

港大未有按照其向城規會之承諾，必須進行事前諮詢，並沒有直接接觸碧瑤灣及其他在薄扶林區住宅的業主立案法團及居民作諮詢，沒了解居民意見。碧瑤灣的居民在諮詢截止日期前不到 10 天才經一位前任區議員通知這事件，港大及南區區議會完全沒有進行事前諮詢，漠視民意及對居民的影響。

## 7. 削弱斜坡穩定性

多年前，碧瑤灣旁的斜坡曾發生致命山泥傾瀉事故。此大規模的施工可能會大大削弱邊坡的穩定性，恐怕或有危及居民的生命安全的危機。

## 結論

薄扶林區居民並不反對政府及國家大力推動創科及科研的計劃，但港大提出一個不適合大型發展的綠化帶斜坡作為創新中心的選址，明顯是一個錯誤的選擇。


姓名: SRI ASTUTIK (需填上香港身份證/護照所在的全名)

香港身份證/護照號碼: [REDACTED] (英文字母及首 3 個數字)

日期: 21.5.2024

電郵地址: \_\_\_\_\_

通訊地址: [REDACTED]



Representation Number:  
TPB/R/S/H10/22- R2078

Submission Number:  
TPB/R/S/H10/22- S2840

## 反對在薄扶林興建港大國際创新中心

本人反對城規會批准修改薄扶林分區計劃大綱核准圖編號: No. S/H10/22，理由如下:

### 1. 選址不當

位於靠近住宅區的綠化帶位置，包括：碧瑤灣和附近的其他屋苑，例如嘉林閣和沙宣道之住宅物業。完工後，碧瑤灣的許多居民將直接面對上層建築或一箭之遙的車輛通道。這些設施，如氮氣罐和實驗室在運作時可能對附近居民造成潛在危險。

鑑於創新思維上、中、下游互動的重要性，國際创新中心應設在新田科技城，以符合香港的最佳利益，這才對是一個明確且更好的選擇。

### 2. 成本極高

此位於陡峭的植被斜坡，如此大規模及艱巨的場地平整工程將耗資龐大，由納稅人承擔不必要支出。其他位置的價格可能會更具經濟效益。

現時此位置無異是採取一條更加艱難和漫長的道路來推進該項目，無助於香港科技事業的快速發展。

### 3. 規模龐大並大量砍伐樹木

國際创新中心規模龐大，擬從沙宣道至碧瑤灣跨距超過大約 500 米，需要砍伐約 2000 棵樹，這將嚴重降低這片優美土地的現有景觀和生態價值，亦令大量雀鳥、蝴蝶及其他生物失去棲息地，嚴重破壞大自然生態，亦不符合政府減炭的目標。

### 4. 施工期間嚴重擾民

在工程建設期間，此住宅區域之住戶將會面對嚴重噪音、灰塵滋擾、大型建築機器、泥頭車等大型車輛等或引至交通擠塞等難以忍受之情況。此外，建設工作將持續多久仍是未知數，在港大簡介會中，港大代表亦未能答覆何時完工的問題。

另外，鄰近地方亦會有多項建築工程，例如港大校園活化工程、華富村重建計劃、數碼港擴展計劃、瑪麗醫院重建工程等，本區路面交通需求極大，預計交通擠塞將會日益惡化。如有緊急事故如水災、火警，緊急救援車輛將無法儘快到達。

### 5. 車流量大幅增加

預計域多利道及薄扶林道在施工期間，將會出現嚴重交通堵塞，而且必然會伸延至落成之後。此區域沒有任何港鐵設施，住戶及建築工人及將來落成後之科研及工作人員只能依賴駕車及公共交通工具進出，故薄扶林區再次面臨每天都交通嚴重阻塞的境況。

此外，根據香港大學估算，預計未來將有約 15,000 人使用國際创新中心。即使不是這些人全部都會使用公共交通，但可以肯定的是，這將大大增加目前已呈現不足的交通負荷。

## 6. 缺乏事先適當的諮詢

港大未有按照其向城規會之承諾，必須進行事前諮詢，並沒有直接接觸碧瑤灣及其他在薄扶林區住宅的業主立案法團及居民作諮詢，沒了解居民意見。碧瑤灣的居民在諮詢截止日期前不到 10 天才經一位前任區議員通知這事件，港大及南區區議會完全沒有進行事前諮詢，漠視民意及對居民的影響。

## 7. 削弱斜坡穩定性

多年前，碧瑤灣旁的斜坡曾發生致命山泥傾瀉事故。此大規模的施工可能會大大削弱邊坡的穩定性，恐怕或有危及居民的生命安全的危機。

## 結論

薄扶林區居民並不反對政府及國家大力推動創科及科研的計劃，但港大提出一個不適合作大型發展的綠化帶斜坡作為創新中心的選址，明顯是一個錯誤的選擇。


姓名: 張沛豪 (需填上香港身份證/護照所在的全名)

香港身份證/護照號碼: [REDACTED] (英文字母及首 3 個數字)

日期: 20-5-2024

電郵地址: [REDACTED]

通訊地址: [REDACTED]



## 反對在薄扶林興建港大國際创新中心

本人反對城規會批准修改薄扶林分區計劃大綱核准圖編號: No. S/H10/22，理由如下:

### 1. 選址不當

位於靠近住宅區的綠化帶位置，包括：碧瑤灣和附近的其他屋苑，例如嘉林閣和沙宣道之住宅物業。完工後，碧瑤灣的許多居民將直接面對上層建築或一箭之遙的車輛通道。這些設施，如氬氣罐和實驗室在運作時可能對附近居民造成潛在危險。

鑑於創新思維上、中、下游互動的重要性，國際创新中心應設在新田科技城，以符合香港的最佳利益，這才對是一個明確且更好的選擇。

### 2. 成本極高

此位於陡峭的植被斜坡，如此大規模及艱巨的場地平整工程將耗資龐大，由納稅人承擔不必要支出。其他位置的價格可能會更具經濟效益。

現時此位置無異是採取一條更加艱難和漫長的道路來推進該項目，無助於香港科技事業的快速發展。

### 3. 規模龐大並大量砍伐樹木

國際创新中心規模龐大，擬從沙宣道至碧瑤灣跨距超過大約 500 米，需要砍伐約 2000 棵樹，這將嚴重降低這片優美土地的現有景觀和生態價值，亦令大量雀鳥、蝴蝶及其他生物失去棲息地，嚴重破壞大自然生態，亦不符合政府減炭的目標。

### 4. 施工期間嚴重擾民

在工程建設期間，此住宅區域之住戶將會面對嚴重噪音、灰塵滋擾、大型建築機器、泥頭車等大型車輛等或引至交通擠塞等難以忍受之情況。此外，建設工作將持續多久仍是未知數，在港大簡介會中，港大代表亦未能答覆何時完工的問題。

另外，鄰近地方亦會有多項建築工程，例如港大校園活化工程、華富村重建計劃、數碼港擴展計劃、瑪麗醫院重建工程等，本區路面交通需求極大，預計交通擠塞將會日益惡化。如有緊急事故如水災、火警，緊急救援車輛將無法儘快到達。

### 5. 車流量大幅增加

預計域多利道及薄扶林道在施工期間，將會出現嚴重交通堵塞，而且必然會伸延至落成之後。此區域沒有任何港鐵設施，住戶及建築工人及將來落成後之科研及工作人員只能依賴駕車及公共交通工具進出，故薄扶林區再次面臨每天都交通嚴重阻塞的境況。

此外，根據香港大學估算，預計未來將有約 15,000 人使用國際创新中心。即使不是這些人全部都會使用公共交通，但可以肯定的是，這將大大增加目前已呈現不足的交通負荷。

## 6. 缺乏事先適當的諮詢

港大未有按照其向城規會之承諾，必須進行事前諮詢，並沒有直接接觸碧瑤灣及其他在薄扶林區住宅的業主立案法團及居民作諮詢，沒了解居民意見。碧瑤灣的居民在諮詢截止日期前不到 10 天才經一位前任區議員通知這事件，港大及南區區議會完全沒有進行事前諮詢，漠視民意及對居民的影響。

## 7. 削弱斜坡穩定性

多年前，碧瑤灣旁的斜坡曾發生致命山泥傾瀉事故。此大規模的施工可能會大大削弱邊坡的穩定性，恐怕或有危及居民的生命安全的危機。

## 結論

薄扶林區居民並不反對政府及國家大力推動創科及科研的計劃，但港大提出一個不適合作大型發展的綠化帶斜坡作為創新中心的選址，明顯是一個錯誤的選擇。

姓名: 張沛豪 (需填上香港身份證/護照所在的全名)

香港身份證/護照號碼: [REDACTED] (英文字母及首 3 個數字)

日期: 17/5/2024

電郵地址: [REDACTED]

通訊地址: [REDACTED]





## 反對在薄扶林興建港大國際创新中心

本人反對城規會批准修改薄扶林分區計劃大綱核准圖編號: No. S/H10/22，理由如下:

### 1. 選址不當

位於靠近住宅區的綠化帶位置，包括：碧瑤灣和附近的其他屋苑，例如嘉林閣和沙宣道之住宅物業。完工後，碧瑤灣的許多居民將直接面對上層建築或一箭之遙的車輛通道。這些設施，如氮氣罐和實驗室在運作時可能對附近居民造成潛在危險。

鑑於創新思維上、中、下游互動的重要性，國際创新中心應設在新田科技城，以符合香港的最佳利益，這才對是一個明確且更好的選擇。

### 2. 成本極高

此位於陡峭的植被斜坡，如此大規模及艱巨的場地平整工程將耗資龐大，由納稅人承擔不必要支出。其他位置的價格可能會更具經濟效益。

現時此位置無異是採取一條更加艱難和漫長的道路來推進該項目，無助於香港科技事業的快速發展。

### 3. 規模龐大並大量砍伐樹木

國際创新中心規模龐大，擬從沙宣道至碧瑤灣跨距超過大約 500 米，需要砍伐約 2000 棵樹，這將嚴重降低這片優美土地的現有景觀和生態價值，亦令大量雀鳥、蝴蝶及其他生物失去棲息地，嚴重破壞大自然生態，亦不符合政府減碳的目標。

### 4. 施工期間嚴重擾民

在工程建設期間，此住宅區域之住戶將會面對嚴重噪音、灰塵滋擾、大型建築機器、泥頭車等大型車輛等或引至交通擠塞等難以忍受之情況。此外，建設工作將持續多久仍是未知數，在港大簡介會中，港大代表亦未能答覆何時完工的問題。

另外，鄰近地方亦會有多項建築工程，例如港大校園活化工程、華富村重建計劃、數碼港擴展計劃、瑪麗醫院重建工程等，本區路面交通需求極大，預計交通擠塞將會日益惡化。如有緊急事故如水災、火警，緊急救援車輛將無法儘快到達。

### 5. 車流量大幅增加

預計域多利道及薄扶林道在施工期間，將會出現嚴重交通堵塞，而且必然會伸延至落成之後。此區域沒有任何港鐵設施，住戶及建築工人及將來落成後之科研及工作人員只能依賴駕車及公共交通工具進出，故薄扶林區再次面臨每天都交通嚴重阻塞的境況。

此外，根據香港大學估算，預計未來將有約 15,000 人使用國際创新中心。即使不是這些人全部都會使用公共交通，但可以肯定的是，這將大大增加目前已呈現不足的交通負荷。

## 6. 缺乏事先適當的諮詢

港大未有按照其向城規會之承諾，必須進行事前諮詢，並沒有直接接觸碧瑤灣及其他在薄扶林區住宅的業主立案法團及居民作諮詢，沒了解居民意見。碧瑤灣的居民在諮詢截止日期前不到 10 天才經一位前任區議員通知這事件，港大及南區區議會完全沒有進行事前諮詢，漠視民意及對居民的影響。

## 7. 削弱斜坡穩定性

多年前，碧瑤灣旁的斜坡曾發生致命山泥傾瀉事故。此大規模的施工可能會大大削弱邊坡的穩定性，恐怕或有危及居民的生命安全的危機。

## 結論

薄扶林區居民並不反對政府及國家大力推動創科及科研的計劃，但港大提出一個不適合作大型發展的綠化帶斜坡作為創新中心的選址，明顯是一個錯誤的選擇。

姓名: 鄧小英 (需填上香港身份證/護照所在的全名)

香港身份證/護照號碼: [REDACTED] (英文字母及首 3 個數字)

日期: 20-5-2024

電郵地址: [REDACTED]

通訊地址: [REDACTED]



Representation Number:  
TPB/R/S/H10/22- R2080

Submission Number:  
TPB/R/S/H10/22- S2842

## 反對在薄扶林興建港大國際创新中心

本人反對城規會批准修改薄扶林分區計劃大綱核准圖編號: No. S/H10/22，理由如下:

### 1. 選址不當

位於靠近住宅區的綠化帶位置，包括：碧瑤灣和附近的其他屋苑，例如嘉林閣和沙宣道之住宅物業。完工後，碧瑤灣的許多居民將直接面對上層建築或一箭之遙的車輛通道。這些設施，如氮氣罐和實驗室在運作時可能對附近居民造成潛在危險。

鑑於創新思維上、中、下游互動的重要性，國際创新中心應設在新田科技城，以符合香港的最佳利益，這才對是一個明確且更好的選擇。

### 2. 成本極高

此位於陡峭的植被斜坡，如此大規模及艱巨的場地平整工程將耗資龐大，由納稅人承擔不必要支出。其他位置的價格可能會更具經濟效益。

現時此位置無異是採取一條更加艱難和漫長的道路來推進該項目，無助於香港科技事業的快速發展。

### 3. 規模龐大並大量砍伐樹木

國際创新中心規模龐大，擬從沙宣道至碧瑤灣跨距超過大約 500 米，需要砍伐約 2000 棵樹，這將嚴重降低這片優美土地的現有景觀和生態價值，亦令大量雀鳥、蝴蝶及其他生物失去棲息地，嚴重破壞大自然生態，亦不符合政府減炭的目標。

### 4. 施工期間嚴重擾民

在工程建設期間，此住宅區域之住戶將會面對嚴重噪音、灰塵滋擾、大型建築機器、泥頭車等大型車輛等或引至交通擠塞等難以忍受之情況。此外，建設工作將持續多久仍是未知數，在港大簡介會中，港大代表亦未能答覆何時完工的問題。

另外，鄰近地方亦會有多項建築工程，例如港大校園活化工程、華富村重建計劃、數碼港擴展計劃、瑪麗醫院重建工程等，本區路面交通需求極大，預計交通擠塞將會日益惡化。如有緊急事故如水災、火警，緊急救援車輛將無法儘快到達。

### 5. 車流量大幅增加

預計域多利道及薄扶林道在施工期間，將會出現嚴重交通堵塞，而且必然會伸延至落成之後。此區域沒有任何港鐵設施，住戶及建築工人及將來落成後之科研及工作人員只能依賴駕車及公共交通工具進出，故薄扶林區再次面臨每天都交通嚴重阻塞的境況。

此外，根據香港大學估算，預計未來將有約 15,000 人使用國際创新中心。即使不是這些人全部都會使用公共交通，但可以肯定的是，這將大大增加目前已呈現不足的交通負荷。

## 6. 缺乏事先適當的諮詢

港大未有按照其向城規會之承諾，必須進行事前諮詢，並沒有直接接觸碧瑤灣及其他在薄扶林區住宅的業主立案法團及居民作諮詢，沒了解居民意見。碧瑤灣的居民在諮詢截止日期前不到 10 天才經一位前任區議員通知這事件，港大及南區區議會完全沒有進行事前諮詢，漠視民意及對居民的影響。

## 7. 削弱斜坡穩定性

多年前，碧瑤灣旁的斜坡曾發生致命山泥傾瀉事故。此大規模的施工可能會大大削弱邊坡的穩定性，恐怕或有危及居民的生命安全的危機。

## 結論

薄扶林區居民並不反對政府及國家大力推動創科及科研的計劃，但港大提出一個不適合作大型發展的綠化帶斜坡作為創新中心的選址，明顯是一個錯誤的選擇。


姓名: 胡新榮 (需填上香港身份證/護照所在的全名)

香港身份證/護照號碼: [REDACTED] (英文字母及首 3 個數字)

日期: 21-5-2024

電郵地址:

通訊地址:



Representation Number:  
TPB/R/S/H10/22- R2081

Submission Number:  
TPB/R/S/H10/22- S2843

## 反對在薄扶林興建港大國際創新中心

本人反對城規會批准修改薄扶林分區計劃大綱核准圖編號: No. S/H10/22，理由如下:

### 1. 選址不當

位於靠近住宅區的綠化帶位置，包括：碧瑤灣和附近的其他屋苑，例如嘉林閣和沙宣道之住宅物業。完工後，碧瑤灣的許多居民將直接面對上層建築或一箭之遙的車輛通道。這些設施，如氮氣罐和實驗室在運作時可能對附近居民造成潛在危險。

鑑於創新思維上、中、下游互動的重要性，國際創新中心應設在新田科技城，以符合香港的最佳利益，這才對是一個明確且更好的選擇。

### 2. 成本極高

此位於陡峭的植被斜坡，如此大規模及艱巨的場地平整工程將耗資龐大，由納稅人承擔不必要支出。其他位置的價格可能會更具經濟效益。

現時此位置無異是採取一條更加艱難和漫長的道路來推進該項目，無助於香港科技事業的快速發展。

### 3. 規模龐大並大量砍伐樹木

國際創新中心規模龐大，擬從沙宣道至碧瑤灣跨距超過大約 500 米，需要砍伐約 2000 棵樹，這將嚴重降低這片優美土地的現有景觀和生態價值，亦令大量雀鳥、蝴蝶及其他生物失去棲息地，嚴重破壞大自然生態，亦不符合政府減炭的目標。

### 4. 施工期間嚴重擾民

在工程建設期間，此住宅區域之住戶將會面對嚴重噪音、灰塵滋擾、大型建築機器、泥頭車等大型車輛等或引至交通擠塞等難以忍受之情況。此外，建設工作將持續多久仍是未知數，在港大簡介會中，港大代表亦未能答覆何時完工的問題。

另外，鄰近地方亦會有多項建築工程，例如港大校園活化工程、華富村重建計劃、數碼港擴展計劃、瑪麗醫院重建工程等，本區路面交通需求極大，預計交通擠塞將會日益惡化。如有緊急事故如水災、火警，緊急救援車輛將無法儘快到達。

### 5. 車流量大幅增加

預計域多利道及薄扶林道在施工期間，將會出現嚴重交通堵塞，而且必然會伸延至落成之後。此區域沒有任何港鐵設施，住戶及建築工人及將來落成後之科研及工作人員只能依賴駕車及公共交通工具進出，故薄扶林區再次面臨每天都交通嚴重阻塞的境況。

此外，根據香港大學估算，預計未來將有約 15,000 人使用國際創新中心。即使不是這些人全部都會使用公共交通，但可以肯定的是，這將大大增加目前已呈現不足的交通負荷。

## 6. 缺乏事先適當的諮詢

港大未有按照其向城規會之承諾，必須進行事前諮詢，並沒有直接接觸碧瑤灣及其他在薄扶林區住宅的業主立案法團及居民作諮詢，沒了解居民意見。碧瑤灣的居民在諮詢截止日期前不到 10 天才經一位前任區議員通知這事件，港大及南區區議會完全沒有進行事前諮詢，漠視民意及對居民的影響。

## 7. 削弱斜坡穩定性

多年前，碧瑤灣旁的斜坡曾發生致命山泥傾瀉事故。此大規模的施工可能會大大削弱邊坡的穩定性，恐怕或有危及居民的生命安全的危機。

## 結論

薄扶林區居民並不反對政府及國家大力推動創科及科研的計劃，但港大提出一個不適合作大型發展的綠化帶斜坡作為創新中心的選址，明顯是一個錯誤的選擇。

姓名: YIP Siu KAI (需填上香港身份證/護照所在的全名)

香港身份證/護照號碼: [REDACTED] (英文字母及首 3 個數字)

日期: 18 MAY 2024

電郵地址: NCL

通訊地址: [REDACTED]



Representation Number:

TPB/R/S/H10/22- R2082

Submission Number:

TPB/R/S/H10/22- S2844

## 反對在薄扶林興建港大國際創新中心

本人反對城規會批准修改薄扶林分區計劃大綱核准圖編號: No. S/H10/22，理由如下:

### 1. 選址不當

位於靠近住宅區的綠化帶位置，包括：碧瑤灣和附近的其他屋苑，例如嘉林閣和沙宣道之住宅物業。完工後，碧瑤灣的許多居民將直接面對上層建築或一箭之遙的車輛通道。這些設施，如氮氣罐和實驗室在運作時可能對附近居民造成潛在危險。

鑑於創新思維上、中、下游互動的重要性，國際創新中心應設在新田科技城，以符合香港的最佳利益，這才對是一個明確且更好的選擇。

### 2. 成本極高

此位於陡峭的植被斜坡，如此大規模及艱巨的場地平整工程將耗資龐大，由納稅人承擔不必要支出。其他位置的價格可能會更具經濟效益。

現時此位置無異是採取一條更加艱難和漫長的道路來推進該項目，無助於香港科技事業的快速發展。

### 3. 規模龐大並大量砍伐樹木

國際創新中心規模龐大，擬從沙宣道至碧瑤灣跨距超過大約 500 米，需要砍伐約 2000 棵樹，這將嚴重降低這片優美土地的現有景觀和生態價值，亦令大量雀鳥、蝴蝶及其他生物失去棲息地，嚴重破壞大自然生態，亦不符合政府減炭的目標。

### 4. 施工期間嚴重擾民

在工程建設期間，此住宅區域之住戶將會面對嚴重噪音、灰塵滋擾、大型建築機器、泥頭車等大型車輛等或引至交通擠塞等難以忍受之情況。此外，建設工作將持續多久仍是未知數，在港大簡介會中，港大代表亦未能答覆何時完工的問題。

另外，鄰近地方亦會有多項建築工程，例如港大校園活化工程、華富村重建計劃、數碼港擴展計劃、瑪麗醫院重建工程等，本區路面交通需求極大，預計交通擠塞將會日益惡化。如有緊急事故如水災、火警，緊急救援車輛將無法儘快到達。

### 5. 車流量大幅增加

預計域多利道及薄扶林道在施工期間，將會出現嚴重交通堵塞，而且必然會伸延至落成之後。此區域沒有任何港鐵設施，住戶及建築工人及將來落成後之科研及工作人員只能依賴駕車及公共交通工具進出，故薄扶林區再次面臨每天都交通嚴重阻塞的境況。

此外，根據香港大學估算，預計未來將有約 15,000 人使用國際創新中心。即使不是這些人全部都會使用公共交通，但可以肯定的是，這將大大增加目前已呈現不足的交通負荷。

## 6. 缺乏事先適當的諮詢

港大未有按照其向城規會之承諾，必須進行事前諮詢，並沒有直接接觸碧瑤灣及其他在薄扶林區住宅的業主立案法團及居民作諮詢，沒了解居民意見。碧瑤灣的居民在諮詢截止日期前不到 10 天才經一位前任區議員通知這事件，港大及南區區議會完全沒有進行事前諮詢，漠視民意及對居民的影響。

## 7. 削弱斜坡穩定性

多年前，碧瑤灣旁的斜坡曾發生致命山泥傾瀉事故。此大規模的施工可能會大大削弱邊坡的穩定性，恐怕或有危及居民的生命安全的危機。

## 結論

薄扶林區居民並不反對政府及國家大力推動創科及科研的計劃，但港大提出一個不適合作大型發展的綠化帶斜坡作為創新中心的選址，明顯是一個錯誤的選擇。

姓名: 阮惠智 (需填上香港身份證/護照所在的全名)

香港身份證/護照號碼: [REDACTED] (英文字母及首 3 個數字)

日期: 19/5/24

電郵地址: \_\_\_\_\_

通訊地址: [REDACTED]





Representation Number:

TPB/R/S/H10/22- R2083

Submission Number:

TPB/R/S/H10/22- S2846

## 反對在薄扶林興建港大國際创新中心

本人反對城規會批准修改薄扶林分區計劃大綱核准圖編號: No. S/H10/22，理由如下:

### 1. 選址不當

位於靠近住宅區的綠化帶位置，包括：碧瑤灣和附近的其他屋苑，例如嘉林閣和沙宣道之住宅物業。完工後，碧瑤灣的許多居民將直接面對上層建築或一箭之遙的車輛通道。這些設施，如氮氣罐和實驗室在運作時可能對附近居民造成潛在危險。

鑑於創新思維上、中、下游互動的重要性，國際创新中心應設在新田科技城，以符合香港的最佳利益，這才對是一個明確且更好的選擇。

### 2. 成本極高

此位於陡峭的植被斜坡，如此大規模及艱巨的場地平整工程將耗資龐大，由納稅人承擔不必要支出。其他位置的價格可能會更具經濟效益。

現時此位置無異是採取一條更加艱難和漫長的道路來推進該項目，無助於香港科技事業的快速發展。

### 3. 規模龐大並大量砍伐樹木

國際创新中心規模龐大，擬從沙宣道至碧瑤灣跨距超過大約 500 米，需要砍伐約 2000 棵樹，這將嚴重降低這片優美土地的現有景觀和生態價值，亦令大量雀鳥、蝴蝶及其他生物失去棲息地，嚴重破壞大自然生態，亦不符合政府減炭的目標。

### 4. 施工期間嚴重擾民

在工程建設期間，此住宅區域之住戶將會面對嚴重噪音、灰塵滋擾、大型建築機器、泥頭車等大型車輛等或引至交通擠塞等難以忍受之情況。此外，建設工作將持續多久仍是未知數，在港大簡介會中，港大代表亦未能答覆何時完工的問題。

另外，鄰近地方亦會有多項建築工程，例如港大校園活化工程、華富村重建計劃、數碼港擴展計劃、瑪麗醫院重建工程等，本區路面交通需求極大，預計交通擠塞將會日益惡化。如有緊急事故如水災、火警，緊急救援車輛將無法儘快到達。

### 5. 車流量大幅增加

預計域多利道及薄扶林道在施工期間，將會出現嚴重交通堵塞，而且必然會伸延至落成之後。此區域沒有任何港鐵設施，住戶及建築工人及將來落成後之科研及工作人員只能依賴駕車及公共交通工具進出，故薄扶林區再次面臨每天都交通嚴重阻塞的境況。

此外，根據香港大學估算，預計未來將有約 15,000 人使用國際创新中心。即使不是這些人全部都會使用公共交通，但可以肯定的是，這將大大增加目前已呈現不足的交通負荷。

## 6. 缺乏事先適當的諮詢

港大未有按照其向城規會之承諾，必須進行事前諮詢，並沒有直接接觸碧瑤灣及其他在薄扶林區住宅的業主立案法團及居民作諮詢，沒了解居民意見。碧瑤灣的居民在諮詢截止日期前不到 10 天才經一位前任區議員通知這事件，港大及南區區議會完全沒有進行事前諮詢，漠視民意及對居民的影響。

## 7. 削弱斜坡穩定性

多年前，碧瑤灣旁的斜坡曾發生致命山泥傾瀉事故。此大規模的施工可能會大大削弱邊坡的穩定性，恐怕或有危及居民的生命安全的危機。

## 結論

薄扶林區居民並不反對政府及國家大力推動創科及科研的計劃，但港大提出一個不適合作大型發展的綠化帶斜坡作為創新中心的選址，明顯是一個錯誤的選擇。

姓名: 王育生 (需填上香港身份證/護照所在的全名)

香港身份證/護照號碼: [REDACTED] (英文字母及首 3 個數字)

日期: 21.05.2024

電郵地址: [REDACTED]

通訊地址: [REDACTED]



Representation Number:

TPB/R/S/H10/22- R2084

Submission Number:

TPB/R/S/H10/22- S2847

## 反對在薄扶林興建港大國際創新中心

本人反對城規會批准修改薄扶林分區計劃大綱核准圖編號: No. S/H10/22，理由如下:

### 1. 選址不當

位於靠近住宅區的綠化帶位置，包括：碧瑤灣和附近的其他屋苑，例如嘉林閣和沙宣道之住宅物業。完工後，碧瑤灣的許多居民將直接面對上層建築或一箭之遙的車輛通道。這些設施，如氮氣罐和實驗室在運作時可能對附近居民造成潛在危險。

鑑於創新思維上、中、下游互動的重要性，國際創新中心應設在新田科技城，以符合香港的最佳利益，這才對是一個明確且更好的選擇。

### 2. 成本極高

此位於陡峭的植被斜坡，如此大規模及艱巨的場地平整工程將耗資龐大，由納稅人承擔不必要支出。其他位置的價格可能會更具經濟效益。

現時此位置無異是採取一條更加艱難和漫長的道路來推進該項目，無助於香港科技事業的快速發展。

### 3. 規模龐大並大量砍伐樹木

國際創新中心規模龐大，擬從沙宣道至碧瑤灣跨距超過大約 500 米，需要砍伐約 2000 棵樹，這將嚴重降低這片優美土地的現有景觀和生態價值，亦令大量雀鳥、蝴蝶及其他生物失去棲息地，嚴重破壞大自然生態，亦不符合政府減炭的目標。

### 4. 施工期間嚴重擾民

在工程建設期間，此住宅區域之住戶將會面對嚴重噪音、灰塵滋擾、大型建築機器、泥頭車等大型車輛等或引至交通擠塞等難以忍受之情況。此外，建設工作將持續多久仍是未知數，在港大簡介會中，港大代表亦未能答覆何時完工的問題。

另外，鄰近地方亦會有多項建築工程，例如港大校園活化工程、華富村重建計劃、數碼港擴展計劃、瑪麗醫院重建工程等，本區路面交通需求極大，預計交通擠塞將會日益惡化。如有緊急事故如水災、火警，緊急救援車輛將無法儘快到達。

### 5. 車流量大瀉增加

預計域多利道及薄扶林道在施工期間，將會出現嚴重交通堵塞，而且必然會伸延至落成之後。此區域沒有任何港鐵設施，住戶及建築工人及將來落成後之科研及工作人員只能依賴駕車及公共交通工具進出，故薄扶林區再次面臨每天都交通嚴重阻塞的境況。

此外，根據香港大學估算，預計未來將有約 15,000 人使用國際創新中心。即使不是這些人全部都使用公共交通，但可以肯定的是，這將大大增加目前已呈現不足的交通負荷。

## 6. 缺乏事先適當的諮詢

港大未有按照其向城規會之承諾，必須進行事前諮詢，並沒有直接接觸碧瑤灣及其他在薄扶林區住宅的業主立案法團及居民作諮詢，沒了解居民意見。碧瑤灣的居民在諮詢截止日期前不到 10 天才經一位前任區議員通知這事件，港大及南區區議會完全沒有進行事前諮詢，漠視民意及對居民的影響。

## 7. 削弱斜坡穩定性

多年前，碧瑤灣旁的斜坡曾發生致命山泥傾瀉事故。此大規模的施工可能會大大削弱邊坡的穩定性，恐怕或有危及居民的生命安全的危機。

## 結論

薄扶林區居民並不反對政府及國家大力推動創科及科研的計劃，但港大提出一個不適合大型發展的綠化帶斜坡作為創新中心的選址，明顯是一個錯誤的選擇。


姓名: 陳慶如 (需填上香港身份證/護照所在的全名)

香港身份證/護照號碼: [REDACTED] (英文字母及首 3 個數字)

日期: 21-5-2024

電郵地址: [REDACTED]

通訊地址: [REDACTED]



Representation Number:  
TPB/R/S/H10/22- R2085

Submission Number:  
TPB/R/S/H10/22- S2848

## 反對在薄扶林興建港大國際创新中心

本人反對城規會批准修改薄扶林分區計劃大綱核准圖編號: No. S/H10/22，理由如下:

### 1. 選址不當

位於靠近住宅區的綠化帶位置，包括：碧瑤灣和附近的其他屋苑，例如嘉林閣和沙宣道之住宅物業。完工後，碧瑤灣的許多居民將直接面對上層建築或一箭之遙的車輛通道。這些設施，如氮氣罐和實驗室在運作時可能對附近居民造成潛在危險。

鑑於創新思維上、中、下游互動的重要性，國際创新中心應設在新田科技城，以符合香港的最佳利益，這才對是一個明確且更好的選擇。

### 2. 成本極高

此位於陡峭的植被斜坡，如此大規模及艱巨的場地平整工程將耗資龐大，由納稅人承擔不必要支出。其他位置的價格可能會更具經濟效益。

現時此位置無異是採取一條更加艱難和漫長的道路來推進該項目，無助於香港科技事業的快速發展。

### 3. 規模龐大並大量砍伐樹木

國際创新中心規模龐大，擬從沙宣道至碧瑤灣跨距超過大約 500 米，需要砍伐約 2000 棵樹，這將嚴重降低這片優美土地的現有景觀和生態價值，亦令大量雀鳥、蝴蝶及其他生物失去棲息地，嚴重破壞大自然生態，亦不符合政府減炭的目標。

### 4. 施工期間嚴重擾民

在工程建設期間，此住宅區域之住戶將會面對嚴重噪音、灰塵滋擾、大型建築機器、泥頭車等大型車輛等或引至交通擠塞等難以忍受之情況。此外，建設工作將持續多久仍是未知數，在港大簡介會中，港大代表亦未能答覆何時完工的問題。

另外，鄰近地方亦會有多項建築工程，例如港大校園活化工程、華富村重建計劃、數碼港擴展計劃、瑪麗醫院重建工程等，本區路面交通需求極大，預計交通擠塞將會日益惡化。如有緊急事故如水災、火警，緊急救援車輛將無法儘快到達。

### 5. 車流量大幅增加

預計域多利道及薄扶林道在施工期間，將會出現嚴重交通堵塞，而且必然會伸延至落成之後。此區域沒有任何港鐵設施，住戶及建築工人及將來落成後之科研及工作人員只能依賴駕車及公共交通工具進出，故薄扶林區再次面臨每天都交通嚴重阻塞的境況。

此外，根據香港大學估算，預計未來將有約 15,000 人使用國際创新中心。即使不是這些人全部都會使用公共交通，但可以肯定的是，這將大大增加目前已呈現不足的交通負荷。

## 6. 缺乏事先適當的諮詢

港大未有按照其向城規會之承諾，必須進行事前諮詢，並沒有直接接觸碧瑤灣及其他在薄扶林區住宅的業主立案法團及居民作諮詢，沒了解居民意見。碧瑤灣的居民在諮詢截止日期前不到 10 天才經一位前任區議員通知這事件，港大及南區區議會完全沒有進行事前諮詢，漠視民意及對居民的影響。

## 7. 削弱斜坡穩定性

多年前，碧瑤灣旁的斜坡曾發生致命山泥傾瀉事故。此大規模的施工可能會大大削弱邊坡的穩定性，恐怕或有危及居民的生命安全的危機。

## 結論

薄扶林區居民並不反對政府及國家大力推動創科及科研的計劃，但港大提出一個不適合作大型發展的綠化帶斜坡作為創新中心的選址，明顯是一個錯誤的選擇。

姓名: 周潤輝 (需填上香港身份證/護照所在的全名)

香港身份證/護照號碼: [REDACTED] (英文字母及首 3 個數字)

日期: 21-5-2024

電郵地址: \_\_\_\_\_

通訊地址: [REDACTED]



Representation Number:  
TPB/R/S/H10/22- R2086

Submission Number:  
TPB/R/S/H10/22- S2849

## 反對在薄扶林興建港大國際创新中心

本人反對城規會批准修改薄扶林分區計劃大綱核准圖編號: No. S/H10/22，理由如下:

### 1. 選址不當

位於靠近住宅區的綠化帶位置，包括：碧瑤灣和附近的其他屋苑，例如嘉林閣和沙宣道之住宅物業。完工後，碧瑤灣的許多居民將直接面對上層建築或一箭之遙的車輛通道。這些設施，如氮氣罐和實驗室在運作時可能對附近居民造成潛在危險。

鑑於創新思維上、中、下游互動的重要性，國際创新中心應設在新田科技城，以符合香港的最佳利益，這才對是一個明確且更好的選擇。

### 2. 成本極高

此位於陡峭的植被斜坡，如此大規模及艱巨的場地平整工程將耗資龐大，由納稅人承擔不必要支出。其他位置的價格可能會更具經濟效益。

現時此位置無異是採取一條更加艱難和漫長的道路來推進該項目，無助於香港科技事業的快速發展。

### 3. 規模龐大並大量砍伐樹木

國際创新中心規模龐大，擬從沙宣道至碧瑤灣跨距超過大約 500 米，需要砍伐約 2000 棵樹，這將嚴重降低這片優美土地的現有景觀和生態價值，亦令大量雀鳥、蝴蝶及其他生物失去棲息地，嚴重破壞大自然生態，亦不符合政府減炭的目標。

### 4. 施工期間嚴重擾民

在工程建設期間，此住宅區域之住戶將會面對嚴重噪音、灰塵滋擾、大型建築機器、泥頭車等大型車輛等或引至交通擠塞等難以忍受之情況。此外，建設工作將持續多久仍是未知數，在港大簡介會中，港大代表亦未能答覆何時完工的問題。

另外，鄰近地方亦會有多項建築工程，例如港大校園活化工程、華富村重建計劃、數碼港擴展計劃、瑪麗醫院重建工程等，本區路面交通需求極大，預計交通擠塞將會日益惡化。如有緊急事故如水災、火警，緊急救援車輛將無法儘快到達。

### 5. 車流量大幅增加

預計域多利道及薄扶林道在施工期間，將會出現嚴重交通堵塞，而且必然會伸延至落成之後。此區域沒有任何港鐵設施，住戶及建築工人及將來落成後之科研及工作人員只能依賴駕車及公共交通工具進出，故薄扶林區再次面臨每天都交通嚴重阻塞的境況。

此外，根據香港大學估算，預計未來將有約 15,000 人使用國際创新中心。即使不是這些人全部都會使用公共交通，但可以肯定的是，這將大大增加目前已呈現不足的交通負荷。

## 6. 缺乏事先適當的諮詢

港大未有按照其向城規會之承諾，必須進行事前諮詢，並沒有直接接觸碧瑤灣及其他在薄扶林區住宅的業主立案法團及居民作諮詢，沒了解居民意見。碧瑤灣的居民在諮詢截止日期前不到 10 天才經一位前任區議員通知這事件，港大及南區區議會完全沒有進行事前諮詢，漠視民意及對居民的影響。

## 7. 削弱斜坡穩定性

多年前，碧瑤灣旁的斜坡曾發生致命山泥傾瀉事故。此大規模的施工可能會大大削弱邊坡的穩定性，恐怕或有危及居民的生命安全的危機。

## 結論

薄扶林區居民並不反對政府及國家大力推動創科及科研的計劃，但港大提出一個不適合作大型發展的綠化帶斜坡作為創新中心的選址，明顯是一個錯誤的選擇。


姓名: 劉志恒 (需填上香港身份證/護照所在的全名)

香港身份證/護照號碼: [REDACTED] (英文字母及首 3 個數字)

日期: 21.05.2024

電郵地址: [REDACTED]

通訊地址: [REDACTED]





Representation Number:  
TPB/R/S/H10/22- R2087

Submission Number:  
TPB/R/S/H10/22- S2850

## 反對在薄扶林興建港大國際创新中心

本人反對城規會批准修改薄扶林分區計劃大綱核准圖編號: No. S/H10/22，理由如下:

### 1. 選址不當

位於靠近住宅區的綠化帶位置，包括：碧瑤灣和附近的其他屋苑，例如嘉林閣和沙宣道之住宅物業。完工後，碧瑤灣的許多居民將直接面對上層建築或一箭之遙的車輛通道。這些設施，如氬氣罐和實驗室在運作時可能對附近居民造成潛在危險。

鑑於創新思維上、中、下游互動的重要性，國際创新中心應設在新田科技城，以符合香港的最佳利益，這才對是一個明確且更好的選擇。

### 2. 成本極高

此位於陡峭的植被斜坡，如此大規模及艱巨的場地平整工程將耗資龐大，由納稅人承擔不必要支出。其他位置的價格可能會更具經濟效益。

現時此位置無異是採取一條更加艱難和漫長的道路來推進該項目，無助於香港科技事業的快速發展。

### 3. 規模龐大並大量砍伐樹木

國際创新中心規模龐大，擬從沙宣道至碧瑤灣跨距超過大約 500 米，需要砍伐約 2000 棵樹，這將嚴重降低這片優美土地的現有景觀和生態價值，亦令大量雀鳥、蝴蝶及其他生物失去棲息地，嚴重破壞大自然生態，亦不符合政府減炭的目標。

### 4. 施工期間嚴重擾民

在工程建設期間，此住宅區域之住戶將會面對嚴重噪音、灰塵滋擾、大型建築機器、泥頭車等大型車輛等或引至交通擠塞等難以忍受之情況。此外，建設工作將持續多久仍是未知數，在港大簡介會中，港大代表亦未能答覆何時完工的問題。

另外，鄰近地方亦會有多項建築工程，例如港大校園活化工程、華富村重建計劃、數碼港擴展計劃、瑪麗醫院重建工程等，本區路面交通需求極大，預計交通擠塞將會日益惡化。如有緊急事故如水災、火警，緊急救援車輛將無法儘快到達。

### 5. 車流量大幅增加

預計域多利道及薄扶林道在施工期間，將會出現嚴重交通堵塞，而且必然會伸延至落成之後。此區域沒有任何港鐵設施，住戶及建築工人及將來落成後之科研及工作人員只能依賴駕車及公共交通工具進出，故薄扶林區再次面臨每天都交通嚴重阻塞的境況。

此外，根據香港大學估算，預計未來將有約 15,000 人使用國際创新中心。即使不是這些人全部都使用公共交通，但可以肯定的是，這將大大增加目前已呈現不足的交通負荷。

## 6. 缺乏事先適當的諮詢

港大未有按照其向城規會之承諾，必須進行事前諮詢，並沒有直接接觸碧瑤灣及其他在薄扶林區住宅的業主立案法團及居民作諮詢，沒了解居民意見。碧瑤灣的居民在諮詢截止日期前不到 10 天才經一位前任區議員通知這事件，港大及南區區議會完全沒有進行事前諮詢，漠視民意及對居民的影響。

## 7. 削弱斜坡穩定性

多年前，碧瑤灣旁的斜坡曾發生致命山泥傾瀉事故。此大規模的施工可能會大大削弱邊坡的穩定性，恐怕或有危及居民的生命安全的危機。

## 結論

薄扶林區居民並不反對政府及國家大力推動創科及科研的計劃，但港大提出一個不適合大型發展的綠化帶斜坡作為創新中心的選址，明顯是一個錯誤的選擇。

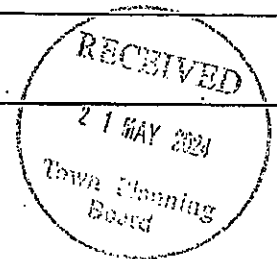
姓名: 胡蔚儀 (需填上香港身份證/護照所在的全名)

香港身份證/護照號碼: [REDACTED] (英文字母及首 3 個數字)

日期: 21/5/2024

電郵地址: [REDACTED]

通訊地址: [REDACTED]



Representation Number:

TPB/R/S/H10/22- R2088

Submission Number:

TPB/R/S/H10/22- S2851

## 反對在薄扶林興建港大國際创新中心

本人反對城規會批准修改薄扶林分區計劃大綱核准圖編號: No. S/H10/22，理由如下:

### 1. 選址不當

位於靠近住宅區的綠化帶位置，包括：碧瑤灣和附近的其他屋苑，例如嘉林閣和沙宣道之住宅物業。完工後，碧瑤灣的許多居民將直接面對上層建築或一箭之遙的車輛通道。這些設施，如氫氣罐和實驗室在運作時可能對附近居民造成潛在危險。

鑑於創新思維上、中、下游互動的重要性，國際创新中心應設在新田科技城，以符合香港的最佳利益，這才對是一個明確且更好的選擇。

### 2. 成本極高

此位於陡峭的植被斜坡，如此大規模及艱巨的場地平整工程將耗資龐大，由納稅人承擔不必要支出。其他位置的價格可能會更具經濟效益。

現時此位置無異是採取一條更加艱難和漫長的道路來推進該項目，無助於香港科技事業的快速發展。

### 3. 規模龐大並大量砍伐樹木

國際创新中心規模龐大，擬從沙宣道至碧瑤灣跨距超過大約 500 米，需要砍伐約 2000 棵樹，這將嚴重降低這片優美土地的現有景觀和生態價值，亦令大量雀鳥、蝴蝶及其他生物失去棲息地，嚴重破壞大自然生態，亦不符合政府減炭的目標。

### 4. 施工期間嚴重擾民

在工程建設期間，此住宅區域之住戶將會面對嚴重噪音、灰塵滋擾、大型建築機器、泥頭車等大型車輛等或引至交通擠塞等難以忍受之情況。此外，建設工作將持續多久仍是未知數，在港大簡介會中，港大代表亦未能答覆何時完工的問題。

另外，鄰近地方亦會有多項建築工程，例如港大校園活化工程、華富村重建計劃、數碼港擴展計劃、瑪麗醫院重建工程等，本區路面交通需求極大，預計交通擠塞將會日益惡化。如有緊急事故如水災、火警，緊急救援車輛將無法儘快到達。

### 5. 車流量大幅增加

預計域多利道及薄扶林道在施工期間，將會出現嚴重交通堵塞，而且必然會伸延至落成之後。此區域沒有任何港鐵設施，住戶及建築工人及將來落成後之科研及工作人員只能依賴駕車及公共交通工具進出，故薄扶林區再次面臨每天都交通嚴重阻塞的境況。

此外，根據香港大學估算，預計未來將有約 15,000 人使用國際创新中心。即使不是這些人全部都使用公共交通，但可以肯定的是，這將大大增加目前已呈現不足的交通負荷。

## 6. 缺乏事先適當的諮詢

港大未有按照其向城規會之承諾，必須進行事前諮詢，並沒有直接接觸碧瑤灣及其他在薄扶林區住宅的業主立案法團及居民作諮詢，沒了解居民意見。碧瑤灣的居民在諮詢截止日期前不到 10 天才經一位前任區議員通知這事件，港大及南區區議會完全沒有進行事前諮詢，漠視民意及對居民的影響。

## 7. 削弱斜坡穩定性

多年前，碧瑤灣旁的斜坡曾發生致命山泥傾瀉事故。此大規模的施工可能會大大削弱邊坡的穩定性，恐怕或有危及居民的生命安全的危機。

## 結論

薄扶林區居民並不反對政府及國家大力推動創科及科研的計劃，但港大提出一個不適合作大型發展的綠化帶斜坡作為創新中心的選址，明顯是一個錯誤的選擇。

姓名: Feather Kan (需填上香港身份證/護照所在的全名)

香港身份證/護照號碼: [REDACTED] (英文字母及首 3 個數字)

日期: 21/8/2024

電郵地址:

通訊地址:



Representation Number:

TPB/R/S/H10/22- R2089

Submission Number:

TPB/R/S/H10/22- S2852

## 反對在薄扶林興建港大國際创新中心

本人反對城規會批准修改薄扶林分區計劃大綱核准圖編號: No. S/H10/22，理由如下:

### 1. 選址不當

位於靠近住宅區的綠化帶位置，包括：碧瑤灣和附近的其他屋苑，例如嘉林閣和沙宣道之住宅物業。完工後，碧瑤灣的許多居民將直接面對上層建築或一箭之遙的車輛通道。這些設施，如氮氣罐和實驗室在運作時可能對附近居民造成潛在危險。

鑑於創新思維上、中、下游互動的重要性，國際创新中心應設在新田科技城，以符合香港的最佳利益，這才對是一個明確且更好的選擇。

### 2. 成本極高

此位於陡峭的植被斜坡，如此大規模及艱巨的場地平整工程將耗資龐大，由納稅人承擔不必要支出。其他位置的價格可能會更具經濟效益。

現時此位置無異是採取一條更加艱難和漫長的道路來推進該項目，無助於香港科技事業的快速發展。

### 3. 規模龐大並大量砍伐樹木

國際创新中心規模龐大，擬從沙宣道至碧瑤灣跨距超過大約 500 米，需要砍伐約 2000 棵樹，這將嚴重降低這片優美土地的現有景觀和生態價值，亦令大量雀鳥、蝴蝶及其他生物失去棲息地，嚴重破壞大自然生態，亦不符合政府減炭的目標。

### 4. 施工期間嚴重擾民

在工程建設期間，此住宅區域之住戶將會面對嚴重噪音、灰塵滋擾、大型建築機器、泥頭車等大型車輛等或引至交通擠塞等難以忍受之情況。此外，建設工作將持續多久仍是未知數，在港大簡介會中，港大代表亦未能答覆何時完工的問題。

另外，鄰近地方亦會有多項建築工程，例如港大校園活化工程、華富村重建計劃、數碼港擴展計劃、瑪麗醫院重建工程等，本區路面交通需求極大，預計交通擠塞將會日益惡化。如有緊急事故如水災、火警，緊急救援車輛將無法儘快到達。

### 5. 車流量大幅增加

預計域多利道及薄扶林道在施工期間，將會出現嚴重交通堵塞，而且必然會伸延至落成之後。此區域沒有任何港鐵設施，住戶及建築工人及將來落成後之科研及工作人員只能依賴駕車及公共交通工具進出，故薄扶林區再次面臨每天都交通嚴重阻塞的境況。

此外，根據香港大學估算，預計未來將有約 15,000 人使用國際创新中心。即使不是這些人全部都使用公共交通，但可以肯定的是，這將大大增加目前已呈現不足的交通負荷。

## 6. 缺乏事先適當的諮詢

港大未有按照其向城規會之承諾，必須進行事前諮詢，並沒有直接接觸碧瑤灣及其他在薄扶林區住宅的業主立案法團及居民作諮詢，沒了解居民意見。碧瑤灣的居民在諮詢截止日期前不到 10 天才經一位前任區議員通知這事件，港大及南區區議會完全沒有進行事前諮詢，漠視民意及對居民的影響。

## 7. 削弱斜坡穩定性

多年前，碧瑤灣旁的斜坡曾發生致命山泥傾瀉事故。此大規模的施工可能會大大削弱邊坡的穩定性，恐怕或有危及居民的生命安全的危機。

## 結論

薄扶林區居民並不反對政府及國家大力推動創科及科研的計劃，但港大提出一個不適合作大型發展的綠化帶斜坡作為創新中心的選址，明顯是一個錯誤的選擇。

姓名: 龍永基 (需填上香港身份證/護照所在的全名)

香港身份證/護照號碼: [REDACTED] (英文字母及首 3 個數字)

日期: 20/5/2024

電郵地址: \_\_\_\_\_

通訊地址: [REDACTED]



Representation Number:  
TPB/R/S/H10/22- R2090

Submission Number:  
TPB/R/S/H10/22- S2853

## 反對在薄扶林興建港大國際创新中心

本人反對城規會批准修改薄扶林分區計劃大綱核准圖編號: No. S/H10/22，理由如下:

### 1. 選址不當

位於靠近住宅區的綠化帶位置，包括：碧瑤灣和附近的其他屋苑，例如嘉林閣和沙宣道之住宅物業。完工後，碧瑤灣的許多居民將直接面對上層建築或一箭之遙的車輛通道。這些設施，如氬氣罐和實驗室在運作時可能對附近居民造成潛在危險。

鑑於創新思維上、中、下游互動的重要性，國際创新中心應設在新田科技城，以符合香港的最佳利益，這才對是一個明確且更好的選擇。

### 2. 成本極高

此位於陡峭的植被斜坡，如此大規模及艱巨的場地平整工程將耗資龐大，由納稅人承擔不必要支出。其他位置的價格可能會更具經濟效益。

現時此位置無異是採取一條更加艱難和漫長的道路來推進該項目，無助於香港科技事業的快速發展。

### 3. 規模龐大並大量砍伐樹木

國際创新中心規模龐大，擬從沙宣道至碧瑤灣跨距超過大約 500 米，需要砍伐約 2000 棵樹，這將嚴重降低這片優美土地的現有景觀和生態價值，亦令大量雀鳥、蝴蝶及其他生物失去棲息地，嚴重破壞大自然生態，亦不符合政府減碳的目標。

### 4. 施工期間嚴重擾民

在工程建設期間，此住宅區域之住戶將會面對嚴重噪音、灰塵滋擾、大型建築機器、泥頭車等大型車輛等或引至交通擠塞等難以忍受之情況。此外，建設工作將持續多久仍是未知數，在港大簡介會中，港大代表亦未能答覆何時完工的問題。

另外，鄰近地方亦會有多項建築工程，例如港大校園活化工程、華富村重建計劃、數碼港擴展計劃、瑪麗醫院重建工程等，本區路面交通需求極大，預計交通擠塞將會日益惡化。如有緊急事故如水災、火警，緊急救援車輛將無法儘快到達。

### 5. 車流量大幅增加

預計域多利道及薄扶林道在施工期間，將會出現嚴重交通堵塞，而且必然會伸延至落成之後。此區域沒有任何港鐵設施，住戶及建築工人及將來落成後之科研及工作人員只能依賴駕車及公共交通工具進出，故薄扶林區再次面臨每天都交通嚴重阻塞的境況。

此外，根據香港大學估算，預計未來將有約 15,000 人使用國際创新中心。即使不是這些人全部都使用公共交通，但可以肯定的是，這將大大增加目前已呈現不足的交通負荷。

## 6. 缺乏事先適當的諮詢

港大未有按照其向城規會之承諾，必須進行事前諮詢，並沒有直接接觸碧瑤灣及其他在薄扶林區住宅的業主立案法團及居民作諮詢，沒了解居民意見。碧瑤灣的居民在諮詢截止日期前不到 10 天才經一位前任區議員通知這事件，港大及南區區議會完全沒有進行事前諮詢，漠視民意及對居民的影響。

## 7. 削弱斜坡穩定性

多年前，碧瑤灣旁的斜坡曾發生致命山泥傾瀉事故。此大規模的施工可能會大大削弱邊坡的穩定性，恐怕或有危及居民的生命安全的危機。

## 結論

薄扶林區居民並不反對政府及國家大力推動創科及科研的計劃，但港大提出一個不適合作大型發展的綠化帶斜坡作為創新中心的選址，明顯是一個錯誤的選擇。


姓名: 黃小梅 (需填上香港身份證/護照所在的全名)

香港身份證/護照號碼: [REDACTED] (英文字母及首 3 個數字)

日期: 20-5-2024

電郵地址: \_\_\_\_\_

通訊地址: [REDACTED]





Representation Number:  
TPB/R/S/H10/22- R2091

Submission Number:  
TPB/R/S/H10/22- S2854

## 反對在薄扶林興建港大國際创新中心

本人反對城規會批准修改薄扶林分區計劃大綱核准圖編號: No. S/H10/22, 理由如下:

### 1. 選址不當

位於靠近住宅區的綠化帶位置, 包括: 碧瑤灣和附近的其他屋苑, 例如嘉林閣和沙宣道之住宅物業。完工後, 碧瑤灣的許多居民將直接面對上層建築或一箭之遙的車輛通道。這些設施, 如氮氣罐和實驗室在運作時可能對附近居民造成潛在危險。

鑑於創新思維上、中、下游互動的重要性, 國際创新中心應設在新田科技城, 以符合香港的最佳利益, 這才對是一個明確且更好的選擇。

### 2. 成本極高

此位於陡峭的植被斜坡, 如此大規模及艱巨的場地平整工程將耗資龐大, 由納稅人承擔不必要支出。其他位置的價格可能會更具經濟效益。

現時此位置無異是採取一條更加艱難和漫長的道路來推進該項目, 無助於香港科技事業的快速發展。

### 3. 規模龐大並大量砍伐樹木

國際创新中心規模龐大, 擬從沙宣道至碧瑤灣跨距超過大約 500 米, 需要砍伐約 2000 棵樹, 這將嚴重降低這片優美土地的現有景觀和生態價值, 亦令大量雀鳥、蝴蝶及其他生物失去棲息地, 嚴重破壞大自然生態, 亦不符合政府減炭的目標。

### 4. 施工期間嚴重擾民

在工程建設期間, 此住宅區域之住戶將會面對嚴重噪音、灰塵滋擾、大型建築機器、泥頭車等大型車輛等或引至交通擠塞等難以忍受之情況。此外, 建設工作將持續多久仍是未知數, 在港大簡介會中, 港大代表亦未能答覆何時完工的問題。

另外, 鄰近地方亦會有多項建築工程, 例如港大校園活化工程、華富村重建計劃、數碼港擴展計劃、瑪麗醫院重建工程等, 本區路面交通需求極大, 預計交通擠塞將會日益惡化。如有緊急事故如水災、火警, 緊急救援車輛將無法儘快到達。

### 5. 車流量大幅增加

預計域多利道及薄扶林道在施工期間, 將會出現嚴重交通堵塞, 而且必然會伸延至落成之後。此區域沒有任何港鐵設施, 住戶及建築工人及將來落成後之科研及工作人員只能依賴駕車及公共交通工具進出, 故薄扶林區再次面臨每天都交通嚴重阻塞的境況。

此外, 根據香港大學估算, 預計未來將有約 15,000 人使用國際创新中心。即使不是這些人全部都會使用公共交通, 但可以肯定的是, 這將大大增加目前已呈現不足的交通負荷。

## 6. 缺乏事先適當的諮詢

港大未有按照其向城規會之承諾，必須進行事前諮詢，並沒有直接接觸碧瑤灣及其他在薄扶林區住宅的業主立案法團及居民作諮詢，沒了解居民意見。碧瑤灣的居民在諮詢截止日期前不到 10 天才經一位前任區議員通知這事件，港大及南區區議會完全沒有進行事前諮詢，漠視民意及對居民的影響。

## 7. 削弱斜坡穩定性

多年前，碧瑤灣旁的斜坡曾發生致命山泥傾瀉事故。此大規模的施工可能會大大削弱邊坡的穩定性，恐怕或有危及居民的生命安全的危機。

## 結論

薄扶林區居民並不反對政府及國家大力推動創科及科研的計劃，但港大提出一個不適合作大型發展的綠化帶斜坡作為創新中心的選址，明顯是一個錯誤的選擇。

姓名: 文艷芬 (需填上香港身份證/護照所在的全名)

香港身份證/護照號碼: [REDACTED] (英文字母及首 3 個數字)

日期: 20/5/2024

電郵地址: [REDACTED]

通訊地址: [REDACTED]



Representation Number:  
TPB/R/S/H10/22- R2092

Submission Number:  
TPB/R/S/H10/22- S2855

## 反對在薄扶林興建港大國際创新中心

本人反對城規會批准修改薄扶林分區計劃大綱核准圖編號: No. S/H10/22，理由如下:

### 1. 選址不當

位於靠近住宅區的綠化帶位置，包括：碧瑤灣和附近的其他屋苑，例如嘉林閣和沙宣道之住宅物業。完工後，碧瑤灣的許多居民將直接面對上層建築或一箭之遙的車輛通道。這些設施，如氮氣罐和實驗室在運作時可能對附近居民造成潛在危險。

鑑於創新思維上、中、下游互動的重要性，國際创新中心應設在新田科技城，以符合香港的最佳利益，這才對是一個明確且更好的選擇。

### 2. 成本極高

此位於陡峭的植被斜坡，如此大規模及艱巨的場地平整工程將耗資龐大，由納稅人承擔不必要支出。其他位置的價格可能會更具經濟效益。

現時此位置無異是採取一條更加艱難和漫長的道路來推進該項目，無助於香港科技事業的快速發展。

### 3. 規模龐大並大量砍伐樹木

國際创新中心規模龐大，擬從沙宣道至碧瑤灣跨距超過大約 500 米，需要砍伐約 2000 棵樹，這將嚴重降低這片優美土地的現有景觀和生態價值，亦令大量雀鳥、蝴蝶及其他生物失去棲息地，嚴重破壞大自然生態，亦不符合政府減炭的目標。

### 4. 施工期間嚴重擾民

在工程建設期間，此住宅區域之住戶將會面對嚴重噪音、灰塵滋擾、大型建築機器、泥頭車等大型車輛等或引至交通擠塞等難以忍受之情況。此外，建設工作將持續多久仍是未知數，在港大簡介會中，港大代表亦未能答覆何時完工的問題。

另外，鄰近地方亦會有多項建築工程，例如港大校園活化工程、華富村重建計劃、數碼港擴展計劃、瑪麗醫院重建工程等，本區路面交通需求極大，預計交通擠塞將會日益惡化。如有緊急事故如水災、火警，緊急救援車輛將無法儘快到達。

### 5. 車流量大幅增加

預計域多利道及薄扶林道在施工期間，將會出現嚴重交通堵塞，而且必然會伸延至落成之後。此區域沒有任何港鐵設施，住戶及建築工人及將來落成後之科研及工作人員只能依賴駕車及公共交通工具進出，故薄扶林區再次面臨每天都交通嚴重阻塞的境況。

此外，根據香港大學估算，預計未來將有約 15,000 人使用國際创新中心。即使不是這些人全部都會使用公共交通，但可以肯定的是，這將大大增加目前已呈現不足的交通負荷。

## 6. 缺乏事先適當的諮詢

港大未有按照其向城規會之承諾，必須進行事前諮詢，並沒有直接接觸碧瑤灣及其他在薄扶林區住宅的業主立案法團及居民作諮詢，沒了解居民意見。碧瑤灣的居民在諮詢截止日期前不到 10 天才經一位前任區議員通知這事件，港大及南區區議會完全沒有進行事前諮詢，漠視民意及對居民的影響。

## 7. 削弱斜坡穩定性

多年前，碧瑤灣旁的斜坡曾發生致命山泥傾瀉事故。此大規模的施工可能會大大削弱邊坡的穩定性，恐怕或有危及居民的生命安全的危機。

## 結論

薄扶林區居民並不反對政府及國家大力推動創科及科研的計劃，但港大提出一個不適合作大型發展的綠化帶斜坡作為創新中心的選址，明顯是一個錯誤的選擇。

姓名: 李浩才 (需填上香港身份證/護照所在的全名)

香港身份證/護照號碼: [REDACTED] (英文字母及首 3 個數字)

日期: 21/5/24

電郵地址: [REDACTED]

通訊地址: [REDACTED]



Representation Number:  
TPB/R/S/H10/22- R2093

Submission Number:  
TPB/R/S/H10/22- S2856

## 反對在薄扶林興建港大國際创新中心

本人反對城規會批准修改薄扶林分區計劃大綱核准圖編號: No. S/H10/22，理由如下:

### 1. 選址不當

位於靠近住宅區的綠化帶位置，包括：碧瑤灣和附近的其他屋苑，例如嘉林閣和沙宣道之住宅物業。完工後，碧瑤灣的許多居民將直接面對上層建築或一箭之遙的車輛通道。這些設施，如氮氣罐和實驗室在運作時可能對附近居民造成潛在危險。

鑑於創新思維上、中、下游互動的重要性，國際创新中心應設在新田科技城，以符合香港的最佳利益，這才對是一個明確且更好的選擇。

### 2. 成本極高

此位於陡峭的植被斜坡，如此大規模及艱巨的場地平整工程將耗資龐大，由納稅人承擔不必要支出。其他位置的價格可能會更具經濟效益。

現時此位置無異是採取一條更加艱難和漫長的道路來推進該項目，無助於香港科技事業的快速發展。

### 3. 規模龐大並大量砍伐樹木

國際创新中心規模龐大，擬從沙宣道至碧瑤灣跨距超過大約 500 米，需要砍伐約 2000 棵樹，這將嚴重降低這片優美土地的現有景觀和生態價值，亦令大量雀鳥、蝴蝶及其他生物失去棲息地，嚴重破壞大自然生態，亦不符合政府減炭的目標。

### 4. 施工期間嚴重擾民

在工程建設期間，此住宅區域之住戶將會面對嚴重噪音、灰塵滋擾、大型建築機器、泥頭車等大型車輛等或引至交通擠塞等難以忍受之情況。此外，建設工作將持續多久仍是未知數，在港大簡介會中，港大代表亦未能答覆何時完工的問題。

另外，鄰近地方亦會有多項建築工程，例如港大校園活化工程、華富村重建計劃、數碼港擴展計劃、瑪麗醫院重建工程等，本區路面交通需求極大，預計交通擠塞將會日益惡化。如有緊急事故如水災、火警，緊急救援車輛將無法儘快到達。

### 5. 車流量大幅增加

預計域多利道及薄扶林道在施工期間，將會出現嚴重交通堵塞，而且必然會伸延至落成之後。此區域沒有任何港鐵設施，住戶及建築工人及將來落成後之科研及工作人員只能依賴駕車及公共交通工具進出，故薄扶林區再次面臨每天都交通嚴重阻塞的境況。

此外，根據香港大學估算，預計未來將有約 15,000 人使用國際创新中心。即使不是這些人全部都會使用公共交通，但可以肯定的是，這將大大增加目前已呈現不足的交通負荷。

## 6. 缺乏事先適當的諮詢

港大未有按照其向城規會之承諾，必須進行事前諮詢，並沒有直接接觸碧瑤灣及其他在薄扶林區住宅的業主立案法團及居民作諮詢，沒了解居民意見。碧瑤灣的居民在諮詢截止日期前不到 10 天才經一位前任區議員通知這事件，港大及南區區議會完全沒有進行事前諮詢，漠視民意及對居民的影響。

## 7. 削弱斜坡穩定性

多年前，碧瑤灣旁的斜坡曾發生致命山泥傾瀉事故。此大規模的施工可能會大大削弱邊坡的穩定性，恐怕或有危及居民的生命安全的危機。

## 結論

薄扶林區居民並不反對政府及國家大力推動創科及科研的計劃，但港大提出一個不適合作大型發展的綠化帶斜坡作為創新中心的選址，明顯是一個錯誤的選擇。

姓名: 甄北明 (需填上香港身份證/護照所在的全名)

香港身份證/護照號碼: [REDACTED] (英文字母及首 3 個數字)

日期: 21/5/24

電郵地址: \_\_\_\_\_

通訊地址: [REDACTED]



Representation Number:  
TPB/R/S/H10/22- R2094

Submission Number:  
TPB/R/S/H10/22- S2857

## 反對在薄扶林興建港大國際创新中心

本人反對城規會批准修改薄扶林分區計劃大綱核准圖編號: No. S/H10/22，理由如下:

### 1. 選址不當

位於靠近住宅區的綠化帶位置，包括：碧瑤灣和附近的其他屋苑，例如嘉林閣和沙宣道之住宅物業。完工後，碧瑤灣的許多居民將直接面對上層建築或一箭之遙的車輛通道。這些設施，如氬氣罐和實驗室在運作時可能對附近居民造成潛在危險。

鑑於創新思維上、中、下游互動的重要性，國際创新中心應設在新田科技城，以符合香港的最佳利益，這才對是一個明確且更好的選擇。

### 2. 成本極高

此位於陡峭的植被斜坡，如此大規模及艱巨的場地平整工程將耗資龐大，由納稅人承擔不必要支出。其他位置的價格可能會更具經濟效益。

現時此位置無異是採取一條更加艱難和漫長的道路來推進該項目，無助於香港科技事業的快速發展。

### 3. 規模龐大並大量砍伐樹木

國際创新中心規模龐大，擬從沙宣道至碧瑤灣跨距超過大約 500 米，需要砍伐約 2000 棵樹，這將嚴重降低這片優美土地的現有景觀和生態價值，亦令大量雀鳥、蝴蝶及其他生物失去棲息地，嚴重破壞大自然生態，亦不符合政府減炭的目標。

### 4. 施工期間嚴重擾民

在工程建設期間，此住宅區域之住戶將會面對嚴重噪音、灰塵滋擾、大型建築機器、泥頭車等大型車輛等或引至交通擠塞等難以忍受之情況。此外，建設工作將持續多久仍是未知數，在港大簡介會中，港大代表亦未能答覆何時完工的問題。

另外，鄰近地方亦會有多項建築工程，例如港大校園活化工程、華富村重建計劃、數碼港擴展計劃、瑪麗醫院重建工程等，本區路面交通需求極大，預計交通擠塞將會日益惡化。如有緊急事故如水災、火警，緊急救援車輛將無法儘快到達。

### 5. 車流量大幅增加

預計域多利道及薄扶林道在施工期間，將會出現嚴重交通堵塞，而且必然會伸延至落成之後。此區域沒有任何港鐵設施，住戶及建築工人及將來落成後之科研及工作人員只能依賴駕車及公共交通工具進出，故薄扶林區再次面臨每天都交通嚴重阻塞的境況。

此外，根據香港大學估算，預計未來將有約 15,000 人使用國際创新中心。即使不是這些人全部都會使用公共交通，但可以肯定的是，這將大大增加目前已呈現不足的交通負荷。

## 6. 缺乏事先適當的諮詢

港大未有按照其向城規會之承諾，必須進行事前諮詢，並沒有直接接觸碧瑤灣及其他在薄扶林區住宅的業主立案法團及居民作諮詢，沒了解居民意見。碧瑤灣的居民在諮詢截止日期前不到 10 天才經一位前任區議員通知這事件，港大及南區區議會完全沒有進行事前諮詢，漠視民意及對居民的影響。

## 7. 削弱斜坡穩定性

多年前，碧瑤灣旁的斜坡曾發生致命山泥傾瀉事故。此大規模的施工可能會大大削弱邊坡的穩定性，恐怕或有危及居民的生命安全的危機。

## 結論

薄扶林區居民並不反對政府及國家大力推動創科及科研的計劃，但港大提出一個不適合作大型發展的綠化帶斜坡作為創新中心的選址，明顯是一個錯誤的選擇。


姓名: 梁嘉輝 (需填上香港身份證/護照所在的全名)

香港身份證/護照號碼: [REDACTED] (英文字母及首 3 個數字)

日期: 20/5/2024

電郵地址: [REDACTED]

通訊地址: [REDACTED]





Representation Number:

TPB/R/S/H10/22- R2095

Submission Number:

TPB/R/S/H10/22- S2858

## 反對在薄扶林興建港大國際创新中心

本人反對城規會批准修改薄扶林分區計劃大綱核准圖編號: No. S/H10/22，理由如下:

### 1. 選址不當

位於靠近住宅區的綠化帶位置，包括：碧瑤灣和附近的其他屋苑，例如嘉林閣和沙宣道之住宅物業。完工後，碧瑤灣的許多居民將直接面對上層建築或一箭之遙的車輛通道。這些設施，如氮氣罐和實驗室在運作時可能對附近居民造成潛在危險。

鑑於創新思維上、中、下游互動的重要性，國際创新中心應設在新田科技城，以符合香港的最佳利益，這才對是一個明確且更好的選擇。

### 2. 成本極高

此位於陡峭的植被斜坡，如此大規模及艱巨的場地平整工程將耗資龐大，由納稅人承擔不必要支出。其他位置的價格可能會更具經濟效益。

現時此位置無異是採取一條更加艱難和漫長的道路來推進該項目，無助於香港科技事業的快速發展。

### 3. 規模龐大並大量砍伐樹木

國際创新中心規模龐大，擬從沙宣道至碧瑤灣跨距超過大約 500 米，需要砍伐約 2000 棵樹，這將嚴重降低這片優美土地的現有景觀和生態價值，亦令大量雀鳥、蝴蝶及其他生物失去棲息地，嚴重破壞大自然生態，亦不符合政府減炭的目標。

### 4. 施工期間嚴重擾民

在工程建設期間，此住宅區域之住戶將會面對嚴重噪音、灰塵滋擾、大型建築機器、泥頭車等大型車輛等或引至交通擠塞等難以忍受之情況。此外，建設工作將持續多久仍是未知數，在港大簡介會中，港大代表亦未能答覆何時完工的問題。

另外，鄰近地方亦會有多項建築工程，例如港大校園活化工程、華富村重建計劃、數碼港擴展計劃、瑪麗醫院重建工程等，本區路面交通需求極大，預計交通擠塞將會日益惡化。如有緊急事故如水災、火警，緊急救援車輛將無法儘快到達。

### 5. 車流量大幅增加

預計域多利道及薄扶林道在施工期間，將會出現嚴重交通堵塞，而且必然會伸延至落成之後。此區域沒有任何港鐵設施，住戶及建築工人及將來落成後之科研及工作人員只能依賴駕車及公共交通工具進出，故薄扶林區再次面臨每天都交通嚴重阻塞的境況。

此外，根據香港大學估算，預計未來將有約 15,000 人使用國際创新中心。即使不是這些人全部都使用公共交通，但可以肯定的是，這將大大增加目前已呈現不足的交通負荷。

## 6. 缺乏事先適當的諮詢

港大未有按照其向城規會之承諾，必須進行事前諮詢，並沒有直接接觸碧瑤灣及其他在薄扶林區住宅的業主立案法團及居民作諮詢，沒了解居民意見。碧瑤灣的居民在諮詢截止日期前不到 10 天才經一位前任區議員通知這事件，港大及南區區議會完全沒有進行事前諮詢，漠視民意及對居民的影響。

## 7. 削弱斜坡穩定性

多年前，碧瑤灣旁的斜坡曾發生致命山泥傾瀉事故。此大規模的施工可能會大大削弱邊坡的穩定性，恐怕或有危及居民的生命安全的危機。

## 結論

薄扶林區居民並不反對政府及國家大力推動創科及科研的計劃，但港大提出一個不適合作大型發展的綠化帶斜坡作為創新中心的選址，明顯是一個錯誤的選擇。

姓名: 林黃達 (需填上香港身份證/護照所在的全名)

香港身份證/護照號碼: [REDACTED] (英文字母及首 3 個數字)

日期: 21/5/24

電郵地址: \_\_\_\_\_

通訊地址: [REDACTED]



## 反對在薄扶林興建港大國際创新中心

本人反對城規會批准修改薄扶林分區計劃大綱核准圖編號: No. S/H10/22，理由如下:

### 1. 選址不當

位於靠近住宅區的綠化帶位置，包括：碧瑤灣和附近的其他屋苑，例如嘉林閣和沙宣道之住宅物業。完工後，碧瑤灣的許多居民將直接面對上層建築或一箭之遙的車輛通道。這些設施，如氮氣罐和實驗室在運作時可能對附近居民造成潛在危險。

鑑於創新思維上、中、下游互動的重要性，國際创新中心應設在新田科技城，以符合香港的最佳利益，這才對是一個明確且更好的選擇。

### 2. 成本極高

此位於陡峭的植被斜坡，如此大規模及艱巨的場地平整工程將耗資龐大，由納稅人承擔不必要支出。其他位置的價格可能會更具經濟效益。

現時此位置無異是採取一條更加艱難和漫長的道路來推進該項目，無助於香港科技事業的快速發展。

### 3. 規模龐大並大量砍伐樹木

國際创新中心規模龐大，擬從沙宣道至碧瑤灣跨距超過大約 500 米，需要砍伐約 2000 棵樹，這將嚴重降低這片優美土地的現有景觀和生態價值，亦令大量雀鳥、蝴蝶及其他生物失去棲息地，嚴重破壞大自然生態，亦不符合政府減炭的目標。

### 4. 施工期間嚴重擾民

在工程建設期間，此住宅區域之住戶將會面對嚴重噪音、灰塵滋擾、大型建築機器、泥頭車等大型車輛等或引至交通擠塞等難以忍受之情況。此外，建設工作將持續多久仍是未知數，在港大簡介會中，港大代表亦未能答覆何時完工的問題。

另外，鄰近地方亦會有多項建築工程，例如港大校園活化工程、華富村重建計劃、數碼港擴展計劃、瑪麗醫院重建工程等，本區路面交通需求極大，預計交通擠塞將會日益惡化。如有緊急事故如水災、火警，緊急救援車輛將無法儘快到達。

### 5. 車流量大幅增加

預計域多利道及薄扶林道在施工期間，將會出現嚴重交通堵塞，而且必然會伸延至落成之後。此區域沒有任何港鐵設施，住戶及建築工人及將來落成後之科研及工作人員只能依賴駕車及公共交通工具進出，故薄扶林區再次面臨每天都交通嚴重阻塞的境況。

此外，根據香港大學估算，預計未來將有約 15,000 人使用國際创新中心。即使不是這些人全部都會使用公共交通，但可以肯定的是，這將大大增加目前已呈現不足的交通負荷。

## 6. 缺乏事先適當的諮詢

港大未有按照其向城規會之承諾，必須進行事前諮詢，並沒有直接接觸碧瑤灣及其他在薄扶林區住宅的業主立案法團及居民作諮詢，沒了解居民意見。碧瑤灣的居民在諮詢截止日期前不到 10 天才經一位前任區議員通知這事件，港大及南區區議會完全沒有進行事前諮詢，漠視民意及對居民的影響。

## 7. 削弱斜坡穩定性

多年前，碧瑤灣旁的斜坡曾發生致命山泥傾瀉事故。此大規模的施工可能會大大削弱邊坡的穩定性，恐怕或有危及居民的生命安全的危機。

## 結論

薄扶林區居民並不反對政府及國家大力推動創科及科研的計劃，但港大提出一個不適合作大型發展的綠化帶斜坡作為創新中心的選址，明顯是一個錯誤的選擇。

姓名: 陳俊華 (需填上香港身份證/護照所在的全名)

香港身份證/護照號碼: [REDACTED] (英文字母及首 3 個數字)

日期: 2024-5-18

電郵地址: [REDACTED]

通訊地址: [REDACTED]



## 反對在薄扶林興建港大國際创新中心

本人反對城規會批准修改薄扶林分區計劃大綱核准圖編號: No. S/H10/22，理由如下:

### 1. 選址不當

位於靠近住宅區的綠化帶位置，包括：碧瑤灣和附近的其他屋苑，例如嘉林閣和沙宣道之住宅物業。完工後，碧瑤灣的許多居民將直接面對上層建築或一箭之遙的車輛通道。這些設施，如氮氣罐和實驗室在運作時可能對附近居民造成潛在危險。

鑑於創新思維上、中、下游互動的重要性，國際创新中心應設在新田科技城，以符合香港的最佳利益，這才對是一個明確且更好的選擇。

### 2. 成本極高

此位於陡峭的植被斜坡，如此大規模及艱巨的場地平整工程將耗資龐大，由納稅人承擔不必要支出。其他位置的價格可能會更具經濟效益。

現時此位置無異是採取一條更加艱難和漫長的道路來推進該項目，無助於香港科技事業的快速發展。

### 3. 規模龐大並大量砍伐樹木

國際创新中心規模龐大，擬從沙宣道至碧瑤灣跨距超過大約 500 米，需要砍伐約 2000 棵樹，這將嚴重降低這片優美土地的現有景觀和生態價值，亦令大量雀鳥、蝴蝶及其他生物失去棲息地，嚴重破壞大自然生態，亦不符合政府減炭的目標。

### 4. 施工期間嚴重擾民

在工程建設期間，此住宅區域之住戶將會面對嚴重噪音、灰塵滋擾、大型建築機器、泥頭車等大型車輛等或引至交通擠塞等難以忍受之情況。此外，建設工作將持續多久仍是未知數，在港大簡介會中，港大代表亦未能答覆何時完工的問題。

另外，鄰近地方亦會有多項建築工程，例如港大校園活化工程、華富村重建計劃、數碼港擴展計劃、瑪麗醫院重建工程等，本區路面交通需求極大，預計交通擠塞將會日益惡化。如有緊急事故如水災、火警，緊急救援車輛將無法儘快到達。

### 5. 車流量大幅增加

預計域多利道及薄扶林道在施工期間，將會出現嚴重交通堵塞，而且必然會伸延至落成之後。此區域沒有任何港鐵設施，住戶及建築工人及將來落成後之科研及工作人員只能依賴駕車及公共交通工具進出，故薄扶林區再次面臨每天都交通嚴重阻塞的境況。

此外，根據香港大學估算，預計未來將有約 15,000 人使用國際创新中心。即使不是這些人全部都使用公共交通，但可以肯定的是，這將大大增加目前已呈現不足的交通負荷。

## 6. 缺乏事先適當的諮詢

港大未有按照其向城規會之承諾，必須進行事前諮詢，並沒有直接接觸碧瑤灣及其他在薄扶林區住宅的業主立案法團及居民作諮詢，沒了解居民意見。碧瑤灣的居民在諮詢截止日期前不到 10 天才經一位前任區議員通知這事件，港大及南區區議會完全沒有進行事前諮詢，漠視民意及對居民的影響。

## 7. 削弱斜坡穩定性

多年前，碧瑤灣旁的斜坡曾發生致命山泥傾瀉事故。此大規模的施工可能會大大削弱邊坡的穩定性，恐怕或有危及居民的生命安全的危機。

## 結論

薄扶林區居民並不反對政府及國家大力推動創科及科研的計劃，但港大提出一個不適合作大型發展的綠化帶斜坡作為創新中心的選址，明顯是一個錯誤的選擇。

姓名: 曲德江 (需填上香港身份證/護照所在的全名)

香港身份證/護照號碼: [REDACTED] (英文字母及首 3 個數字)

日期: 2024.05.17

電郵地址: [REDACTED]

通訊地址: [REDACTED]



Representation Number:  
TPB/R/S/H10/22- R2098

Submission Number:  
TPB/R/S/H10/22- S2861

## 反對在薄扶林興建港大國際创新中心

本人反對城規會批准修改薄扶林分區計劃大綱核准圖編號: No. S/H10/22，理由如下:

### 1. 選址不當

位於靠近住宅區的綠化帶位置，包括：碧瑤灣和附近的其他屋苑，例如嘉林閣和沙宣道之住宅物業。完工後，碧瑤灣的許多居民將直接面對上層建築或一箭之遙的車輛通道。這些設施，如氮氣罐和實驗室在運作時可能對附近居民造成潛在危險。

鑑於創新思維上、中、下游互動的重要性，國際创新中心應設在新田科技城，以符合香港的最佳利益，這才對是一個明確且更好的選擇。

### 2. 成本極高

此位於陡峭的植被斜坡，如此大規模及艱巨的場地平整工程將耗資龐大，由納稅人承擔不必要支出。其他位置的價格可能會更具經濟效益。

現時此位置無異是採取一條更加艱難和漫長的道路來推進該項目，無助於香港科技事業的快速發展。

### 3. 規模龐大並大量砍伐樹木

國際创新中心規模龐大，擬從沙宣道至碧瑤灣跨距超過大約 500 米，需要砍伐約 2000 棵樹，這將嚴重降低這片優美土地的現有景觀和生態價值，亦令大量雀鳥、蝴蝶及其他生物失去棲息地，嚴重破壞大自然生態，亦不符合政府減炭的目標。

### 4. 施工期間嚴重擾民

在工程建設期間，此住宅區域之住戶將會面對嚴重噪音、灰塵滋擾、大型建築機器、泥頭車等大型車輛等或引至交通擠塞等難以忍受之情況。此外，建設工作將持續多久仍是未知數，在港大簡介會中，港大代表亦未能答覆何時完工的問題。

另外，鄰近地方亦會有多項建築工程，例如港大校園活化工程、華富村重建計劃、數碼港擴展計劃、瑪麗醫院重建工程等，本區路面交通需求極大，預計交通擠塞將會日益惡化。如有緊急事故如水災、火警，緊急救援車輛將無法儘快到達。

### 5. 車流量大幅增加

預計域多利道及薄扶林道在施工期間，將會出現嚴重交通堵塞，而且必然會伸延至落成之後。此區域沒有任何港鐵設施，住戶及建築工人及將來落成後之科研及工作人員只能依賴駕車及公共交通工具進出，故薄扶林區再次面臨每天都交通嚴重阻塞的境況。

此外，根據香港大學估算，預計未來將有約 15,000 人使用國際创新中心。即使不是這些人全部都會使用公共交通，但可以肯定的是，這將大大增加目前已呈現不足的交通負荷。

## 6. 缺乏事先適當的諮詢

港大未有按照其向城規會之承諾，必須進行事前諮詢，並沒有直接接觸碧瑤灣及其他在薄扶林區住宅的業主立案法團及居民作諮詢，沒了解居民意見。碧瑤灣的居民在諮詢截止日期前不到 10 天才經一位前任區議員通知這事件，港大及南區區議會完全沒有進行事前諮詢，漠視民意及對居民的影響。

## 7. 削弱斜坡穩定性

多年前，碧瑤灣旁的斜坡曾發生致命山泥傾瀉事故。此大規模的施工可能會大大削弱邊坡的穩定性，恐怕或有危及居民的生命安全的危機。

## 結論

薄扶林區居民並不反對政府及國家大力推動創科及科研的計劃，但港大提出一個不適合作大型發展的綠化帶斜坡作為創新中心的選址，明顯是一個錯誤的選擇。

姓名: NG SAU HAN MONICA (需填上香港身份證/護照所在的全名)

香港身份證/護照號碼: [REDACTED] (英文字母及首 3 個數字)

日期: MAY 19 2024

電郵地址: [REDACTED]

通訊地址: [REDACTED]





## 反對在薄扶林興建港大國際创新中心

本人反對城規會批准修改薄扶林分區計劃大綱核准圖編號: No. S/H10/22，理由如下:

### 1. 選址不當

位於靠近住宅區的綠化帶位置，包括：碧瑤灣和附近的其他屋苑，例如嘉林閣和沙宣道之住宅物業。完工後，碧瑤灣的許多居民將直接面對上層建築或一箭之遙的車輛通道。這些設施，如氮氣罐和實驗室在運作時可能對附近居民造成潛在危險。

鑑於創新思維上、中、下游互動的重要性，國際创新中心應設在新田科技城，以符合香港的最佳利益，這才對是一個明確且更好的選擇。

### 2. 成本極高

此位於陡峭的植被斜坡，如此大規模及艱巨的場地平整工程將耗資龐大，由納稅人承擔不必要支出。其他位置的價格可能會更具經濟效益。

現時此位置無異是採取一條更加艱難和漫長的道路來推進該項目，無助於香港科技事業的快速發展。

### 3. 規模龐大並大量砍伐樹木

國際创新中心規模龐大，擬從沙宣道至碧瑤灣跨距超過大約 500 米，需要砍伐約 2000 棵樹，這將嚴重降低這片優美土地的現有景觀和生態價值，亦令大量雀鳥、蝴蝶及其他生物失去棲息地，嚴重破壞大自然生態，亦不符合政府減炭的目標。

### 4. 施工期間嚴重擾民

在工程建設期間，此住宅區域之住戶將會面對嚴重噪音、灰塵滋擾、大型建築機器、泥頭車等大型車輛等或引至交通擠塞等難以忍受之情況。此外，建設工作將持續多久仍是未知數，在港大簡介會中，港大代表亦未能答覆何時完工的問題。

另外，鄰近地方亦會有多項建築工程，例如港大校園活化工程、華富村重建計劃、數碼港擴展計劃、瑪麗醫院重建工程等，本區路面交通需求極大，預計交通擠塞將會日益惡化。如有緊急事故如水災、火警，緊急救援車輛將無法儘快到達。

### 5. 車流量大幅增加

預計域多利道及薄扶林道在施工期間，將會出現嚴重交通堵塞，而且必然會伸延至落成之後。此區域沒有任何港鐵設施，住戶及建築工人及將來落成後之科研及工作人員只能依賴駕車及公共交通工具進出，故薄扶林區再次面臨每天都交通嚴重阻塞的境況。

此外，根據香港大學估算，預計未來將有約 15,000 人使用國際创新中心。即使不是這些人全部都會使用公共交通，但可以肯定的是，這將大大增加目前已呈現不足的交通負荷。

## 6. 缺乏事先適當的諮詢

港大未有按照其向城規會之承諾，必須進行事前諮詢，並沒有直接接觸碧瑤灣及其他在薄扶林區住宅的業主立案法團及居民作諮詢，沒了解居民意見。碧瑤灣的居民在諮詢截止日期前不到 10 天才經一位前任區議員通知這事件，港大及南區區議會完全沒有進行事前諮詢，漠視民意及對居民的影響。

## 7. 削弱斜坡穩定性

多年前，碧瑤灣旁的斜坡曾發生致命山泥傾瀉事故。此大規模的施工可能會大大削弱邊坡的穩定性，恐怕或有危及居民的生命安全的危機。

## 結論

薄扶林區居民並不反對政府及國家大力推動創科及科研的計劃，但港大提出一個不適合作大型發展的綠化帶斜坡作為創新中心的選址，明顯是一個錯誤的選擇。

姓名: 王國藩 (需填上香港身份證/護照所在的全名)

香港身份證/護照號碼: [REDACTED] (英文字母及首 3 個數字)

日期: 20-5-2024

電郵地址: [REDACTED]  
通訊地址: [REDACTED]



## 反對在薄扶林興建港大國際创新中心

本人反對城規會批准修改薄扶林分區計劃大綱核准圖編號: No. S/H10/22，理由如下:

### 1. 選址不當

位於靠近住宅區的綠化帶位置，包括：碧瑤灣和附近的其他屋苑，例如嘉林閣和沙宣道之住宅物業。完工後，碧瑤灣的許多居民將直接面對上層建築或一箭之遙的車輛通道。這些設施，如氮氣罐和實驗室在運作時可能對附近居民造成潛在危險。

鑑於創新思維上、中、下游互動的重要性，國際创新中心應設在新田科技城，以符合香港的最佳利益，這才對是一個明確且更好的選擇。

### 2. 成本極高

此位於陡峭的植被斜坡，如此大規模及艱巨的場地平整工程將耗資龐大，由納稅人承擔不必要支出。其他位置的價格可能會更具經濟效益。

現時此位置無異是採取一條更加艱難和漫長的道路來推進該項目，無助於香港科技事業的快速發展。

### 3. 規模龐大並大量砍伐樹木

國際创新中心規模龐大，擬從沙宣道至碧瑤灣跨距超過大約 500 米，需要砍伐約 2000 棵樹，這將嚴重降低這片優美土地的現有景觀和生態價值，亦令大量雀鳥、蝴蝶及其他生物失去棲息地，嚴重破壞大自然生態，亦不符合政府減炭的目標。

### 4. 施工期間嚴重擾民

在工程建設期間，此住宅區域之住戶將會面對嚴重噪音、灰塵滋擾、大型建築機器、泥頭車等大型車輛等或引至交通擠塞等難以忍受之情況。此外，建設工作將持續多久仍是未知數，在港大簡介會中，港大代表亦未能答覆何時完工的問題。

另外，鄰近地方亦會有多項建築工程，例如港大校園活化工程、華富村重建計劃、數碼港擴展計劃、瑪麗醫院重建工程等，本區路面交通需求極大，預計交通擠塞將會日益惡化。如有緊急事故如水災、火警，緊急救援車輛將無法儘快到達。

### 5. 車流量大幅增加

預計域多利道及薄扶林道在施工期間，將會出現嚴重交通堵塞，而且必然會伸延至落成之後。此區域沒有任何港鐵設施，住戶及建築工人及將來落成後之科研及工作人員只能依賴駕車及公共交通工具進出，故薄扶林區再次面臨每天都交通嚴重阻塞的境況。

此外，根據香港大學估算，預計未來將有約 15,000 人使用國際创新中心。即使不是這些人全部都會使用公共交通，但可以肯定的是，這將大大增加目前已呈現不足的交通負荷。

## 6. 缺乏事先適當的諮詢

港大未有按照其向城規會之承諾，必須進行事前諮詢，並沒有直接接觸碧瑤灣及其他在薄扶林區住宅的業主立案法團及居民作諮詢，沒了解居民意見。碧瑤灣的居民在諮詢截止日期前不到 10 天才經一位前任區議員通知這事件，港大及南區區議會完全沒有進行事前諮詢，漠視民意及對居民的影響。

## 7. 削弱斜坡穩定性

多年前，碧瑤灣旁的斜坡曾發生致命山泥傾瀉事故。此大規模的施工可能會大大削弱邊坡的穩定性，恐怕或有危及居民的生命安全的危機。

## 結論

薄扶林區居民並不反對政府及國家大力推動創科及科研的計劃，但港大提出一個不適合作大型發展的綠化帶斜坡作為創新中心的選址，明顯是一個錯誤的選擇。

姓名: Chan Ka Wai (需填上香港身份證/護照所在的全名)

香港身份證/護照號碼: [REDACTED] (英文字母及首 3 個數字)

日期: 21-5-2024

電郵地址: [REDACTED]  
通訊地址: [REDACTED]

