

旺角洗衣街/花墟道重建方案(YTM-013)公眾申訴，需要你的意見!

保留原貌!

反對理由 (可選多項)

【1】花墟重建 特色喪失：花墟因社群多年有機發展，成為世界知名的旅遊區。現行重建計劃將清拆核心地段興建高密度住宅，破壞花墟整體性，難以保留原有街道活力氛圍。過去如囍帖街和波鞋街的重建例子顯示，保留地區特色往往只成空談。 | 【6】扭曲民意 不盡不實：市建局聲稱重建得到民意支持，但訪問中並無清楚說明重建影響，受訪者亦不知社區設施會被佔用，反映民意基礎並不真實，令人質疑其評估結果的準確性。 | 【7】加密發展 愈來愈熱：市建局在花墟推行「地積比轉移」，建高層大樓，將進一步提高已過密的區域密度，加劇熱島效應，令市區環境更為炎熱不適，與保育和改善環境的初衷背道而馳。 | 【8】侵蝕公園 讓路豪宅：市建局可將公共休憩空間轉作住宅或商業用途，嚴重侵蝕公共空間，破壞公園休憩功能，對原有舊樓群缺乏整合規劃，反而集中發展豪宅，這種侵吞公共資源的重建策略應被制止。

姓名 (全名) Full Name

wai ching

身份證/護照號碼 (頭四位字母數字) HKID/Passport (First 4 alphanumeric character)

電郵地址 Email address

Representation Number:

TPB/R/S/K3/UR45/1-R601

Submission Number:

TPB/R/S/K3/UR45/1-S740

旺角洗衣街/花墟道重建方案(YTM-013)公眾申訴，需要你的意見!

我認為應該保留原有花墟，花墟是香港難得同類聚集式的商店，為香港人的標誌性地方，為人所認識，亦便利市民購買植物及園藝相關用品。重建方案破壞了原有花墟的特色，摧毀了這個廣為人知的聚集式社群，將是香港社區的損失。

反對理由 (可選多項)

【1】花墟重建 特色喪失：花墟因社群多年有機發展，成為世界知名的旅遊區。現行重建計劃將清拆核心地段興建高密度住宅，破壞花墟整體性，難以保留原有街道活力氛圍。過去如嘉帖街和波鞋街的重建例子顯示，保留地區特色往往只成空談。| 【2】重建範圍 標準任意：現行重建範圍標準不明，重建優先考量市建局財務利益而非實際需要。多數建築近年已維修完備，並無急切重建需求，而真正年久失修的建築物卻被排除在外，顯示範圍劃分不合理。| 【3】水道公園 過橋抽水：市建局原計劃以「城市水道公園」名義納入大量公有土地，但後來竟改為建設「水池」、「水盤」等設施，明顯「走數」。這種名不副實的漂綠行徑削弱了重建合理性，城規會不應接受此類抽象虛構方案。| 【4】活化後巷 妨礙社區：後巷活化計劃忽視其作為商戶社區空間的重要性。市建局舉銅鑼灣白沙道為例，無視當地實際情況差異，過分強調經濟價值而忽略商戶日常運作需求，削弱花墟商戶生存空間。| 【5】公共設施 十年受災：重建計劃將影響大量公共設施，包括體育館、球場等停用至少8年，期間並無替代方案。若為一個不存在的「水道公園」而犧牲公眾設施，實屬不值得推行。| 【6】扭曲民意 不盡不實：市建局聲稱重建得到民意支持，但訪問中並無清楚說明重建影響，受訪者亦不知社區設施會被佔用，反映民意基礎並不真實，令人質疑其評估結果的準確性。| 【7】加密發展 愈來愈熱：市建局在花墟推行「地積比轉移」，建高層大樓，將進一步提高已過密的區域密度，加劇熱島效應，令市區環境更為炎熱不適，與保育和改善環境的初衷背道而馳。| 【8】侵蝕公園 讓路豪宅：市建局可將公共休憩空間轉作住宅或商業用途，嚴重侵蝕公共空間，破壞公園休憩功能，對原有舊樓群缺乏整合規劃，反而集中發展豪宅，這種侵吞公共資源的重建策略應被制止。| 【9】侵吞花徑 佔天光墟：重建計劃將侵佔花墟徑和界限街步行徑，令漁商販失去營商環境，「天光墟」文化遺產將消失，花墟原有的「烏魚花香」將變為「烏花香」，破壞原有生態文化。

姓名 (全名) Full Name

Yu Simin

身份證/護照號碼 (頭四位字母數字) HKID/Passport (First 4 alphanumeric character)

電郵地址 Email address

Submission Number:

TPB/R/S/K3/URA5/-S741

Representation Number:

TPB/R/S/K3/URA5/1-R60Z

旺角洗衣街/花墟道重建方案(YTM-013)公眾申訴，需要你的意見！

我覺得花墟其實係旺角其中一個重要嘅景點，亦都係香港嘅旅遊點，重建點解唔將果欄首先搬走批發市場你都唔搬反而重建有特色嘅街道，唔好咁離地

反對理由 (可選多項)

【1】花墟重建 特色喪失：花墟因社群多年有機發展，成為世界知名的旅遊區。現行重建計劃將清拆核心地段興建高密度住宅，破壞花墟整體性，難以保留原有街道活力氛圍。過去如薈帖街和波鞋街的重建例子顯示，保留地區特色往往只成空談。 | 【2】重建範圍 標準任意：現行重建範圍標準不明，重建優先考量市建局財務利益而非實際需要。多數建築近年已維修完備，並無急切重建需求，而真正年久失修的建築物卻被排除在外，顯示範圍劃分不合理。 | 【3】水道公園 過橋抽水：市建局原計劃以「城市水道公園」名義納入大量公有土地，但後來竟改為建設「水池」、「水盤」等設施，明顯「走數」。這種名不副實的漂綠行徑削弱了重建合理性，城規會不應接受此類抽象虛構方案。 | 【6】扭曲民意 不盡不實：市建局聲稱重建得到民意支持，但訪問中並無清楚說明重建影響，受訪者亦不知社區設施會被佔用，反映民意基礎並不真實，令人質疑其評估結果的準確性。 | 【8】侵蝕公園 讓路豪宅：市建局可將公共休憩空間轉作住宅或商業用途，嚴重侵蝕公共空間，破壞公園休憩功能，對原有舊樓群缺乏整合規劃，反而集中發展豪宅，這種侵吞公共資源的重建策略應被制止。 | 【9】侵吞花徑 佔天光墟：重建計劃將侵佔花墟徑和界限街步行徑，令漁商販失去營商環境，「天光墟」文化遺產將消失，花墟原有的「烏魚花香」將變為「烏花香」，破壞原有生態文化。

姓名 (全名) Full Name

Yim siu on

身份證/護照號碼 (頭四位字母數字) HKID/Passport (First 4 alphanumeric character)

電郵地址 Email address

Representation Number:
TPB/R/S/K3/URA571-R603

Submission Number:
TPB/R/S/K3/URAGH-5742

旺角洗衣街/花墟道重建方案(YTM-013)公眾申訴，需要你的意見!

反對市建局的重建計劃，該計劃脫離現實，只是當權者想做就做，當區市民和買花市民的看法和感受置諸不理，天下本無事，庸人自擾之

反對理由 (可選多項)

【1】花墟重建 特色喪失：花墟因社群多年有機發展，成為世界知名的旅遊區。現行重建計劃將清拆核心地段興建高密度住宅，破壞花墟整體性，難以保留原有街道活力氛圍。過去如靚帖街和波鞋街的重建例子顯示，保留地區特色往往只成空談。 | 【2】重建範圍 標準任意：現行重建範圍標準不明，重建優先考量市建局財務利益而非實際需要。多數建築近年已維修完備，並無急切重建需求，而真正年久失修的建築物卻被排除在外，顯示範圍劃分不合理。 | 【3】水道公園 過橋抽水：市建局原計劃以「城市水道公園」名義納入大量公有土地，但後來竟改為建設「水池」、「水盤」等設施，明顯「走數」。這種名不副實的漂綠行徑削弱了重建合理性，城規會不應接受此類抽象虛構方案。 | 【4】活化後巷 妨礙社區：後巷活化計劃忽視其作為商戶社區空間的重要性。市建局舉銅鑼灣白沙道為例，無視當地實際情況差異，過分強調經濟價值而忽略商戶日常運作需求，削弱花墟商戶生存空間。 | 【5】公共設施 十年受災：重建計劃將影響大量公共設施，包括體育館、球場等停用至少8年，期間並無替代方案。若為一個不存在的「水道公園」而犧牲公眾設施，實屬不值得推行。 | 【6】扭曲民意 不盡不實：市建局聲稱重建得到民意支持，但訪問中並無清楚說明重建影響，受訪者亦不知社區設施會被佔用，反映民意基礎並不真實，令人質疑其評估結果的準確性。 | 【7】加密發展 愈來愈熱：市建局在花墟推行「地積比轉移」，建高層大樓，將進一步提高已過密的區域密度，加劇熱島效應，令市區環境更為炎熱不適，與保育和改善環境的初衷背道而馳。 | 【8】侵蝕公園 讓路豪宅：市建局可將公共休憩空間轉作住宅或商業用途，嚴重侵蝕公共空間，破壞公園休憩功能，對原有舊樓群缺乏整合規劃，反而集中發展豪宅，這種侵吞公共資源的重建策略應被制止。

姓名 (全名) Full Name

Wong Ho Ting

身份證/護照號碼 (頭四位字母數字) HKID/Passport (First 4 alphanumeric character)

電郵地址 Email address

Submission Number:

TPB/R/S/K3/JRA5/-S744

Representation Number:

TPB/R/S/K3/JRA5/-R604

旺角洗衣街/花墟道重建方案(YTM-013)公眾申訴，需要你的意見!

花墟是每個香港人都去過買花的熱鬧墟市，是屬於香港人的集體回憶，不應作人為的、士紳化的改變，現在生氣勃勃的環境真正顯示其獨有的文化價值，除一般修葺外本人看不到任何必要去重建花墟。
反對理由 (可選多項)

【1】花墟重建 特色喪失：花墟因社群多年有機發展，成為世界知名的旅遊區。現行重建計劃將清拆核心地段興建高密度住宅，破壞花墟整體性，難以保留原有街道活力氛圍。過去如嘉帖街和波鞋街的重建例子顯示，保留地區特色往往只成空談。| 【2】重建範圍 標準任意：現行重建範圍標準不明，重建優先考量市建局財務利益而非實際需要。多數建築近年已維修完備，並無急切重建需求，而真正年久失修的建築物卻被排除在外，顯示範圍劃分不合理。| 【5】公共設施 十年受災：重建計劃將影響大量公共設施，包括體育館、球場等停用至少8年，期間並無替代方案。若為一個不存在的「水道公園」而犧牲公眾設施，實屬不值得推行。| 【7】加密發展 愈來愈熱：市建局在花墟推行「地積比轉移」，建高層大樓，將進一步提高已過密的區域密度，加劇熱島效應，令市區環境更為炎熱不適，與保育和改善環境的初衷背道而馳。| 【8】侵蝕公園 讓路豪宅：市建局可將公共休憩空間轉作住宅或商業用途，嚴重侵蝕公共空間，破壞公園休憩功能，對原有舊樓群缺乏整合規劃，反而集中發展豪宅，這種侵吞公共資源的重建策略應被制止。| 【9】侵吞花徑 佔天光墟：重建計劃將侵佔花墟徑和界限街步行徑，令漁商販失去營商環境，「天光墟」文化遺產將消失，花墟原有的「烏魚花香」將變為「烏花香」，破壞原有生態文化。

姓名 (全名) Full Name

Cheung Hoi Ching

身份證/護照號碼 (頭四位字母數字) HKID/Passport (First 4 alphanumeric character)

電郵地址 Email address

Representation Number:
TPB/R/S/K3/URA51-R605

Submission Number:
TPB/R/S/K3/URA51-3745

旺角洗衣街/花墟道重建方案(YTM-013)公眾申訴，需要你的意見!

重建要保留原有特色，不要成為下一條禧帖街，拆咗又假做複製品就無謂啦

反對理由 (可選多項)

【1】花墟重建 特色喪失：花墟因社群多年有機發展，成為世界知名的旅遊區。現行重建計劃將清拆核心地段興建高密度住宅，破壞花墟整體性，難以保留原有街道活力氛圍。過去如禧帖街和波鞋街的 rebuilt 例子顯示，保留地區特色往往只成空談。| 【3】水道公園 過橋抽水：市建局原計劃以「城市水道公園」名義納入大量公有土地，但後來竟改為建設「水池」、「水盤」等設施，明顯「走數」。這種名不副實的漂綠行徑削弱了重建合理性，城規會不應接受此類抽象虛構方案。| 【9】侵吞花徑 佔天光墟：重建計劃將佔花墟徑和界限街步行徑，令漁商販失去營商環境，「天光墟」文化遺產將消失，花墟原有的「烏魚花香」將變為「烏花香」，破壞原有生態文化。

姓名 (全名) Full Name

Sharon Kwong

身份證/護照號碼 (頭四位字母數字) HKID/Passport (First 4 alphanumeric character)

電郵地址 Email address

Representation Number:

TPB/R/S/K3/URA571-R606

Submission Number:

TPB/R/S/K3/URA571-5796

旺角洗衣街/花墟道重建方案(YTM-013)公眾申訴，需要你的意見!

本人為花墟常客，喜歡到花墟購買植物或散步，重建方案對於「使用」花墟的受眾，實在是多此一舉的災難。花費龐大公帑大興火木，建休憩公園，對花墟百害無一利，十年建造噪音不斷，塵土飛揚，對於想在花墟看看綠植放鬆心情的民眾是一大惡耗，難飛狗走。反對以活化花墟為名，大量佔用公地變成用途綜合大樓、住宅、酒店及辦公大樓等場所，大興土木，此等與活化花墟一切無關，不用再多一個商用地區吸引遊客或消費群，我們需要的是富有香港特色，平衡保育的計劃。

反對理由 (可選多項)

【1】花墟重建 特色喪失： 花墟因社群多年有機發展，成為世界知名的旅遊區。現行重建計劃將清拆核心地段興建高密度住宅，破壞花墟整體性，難以保留原有街道活力氛圍。過去如蕃帖街和波鞋街的重建例子顯示，保留地區特色往往只成空談。| **【2】重建範圍 標準任意：** 現行重建範圍標準不明，重建優先考量市建局財務利益而非實際需要。多數建築近年已維修完備，並無急切重建需求，而真正年久失修的建築物卻被排除在外，顯示範圍劃分不合理。| **【3】水道公園 過橋抽水：** 市建局原計劃以「城市水道公園」名義納入大量公有土地，但後來竟改為建設「水池」、「水盤」等設施，明顯「走數」。這種名不副實的漂綠行徑削弱了重建合理性，城規會不應接受此類抽象虛構方案。| **【4】活化後巷 妨礙社區：** 後巷活化計劃忽視其作為商戶社區空間的重要性。市建局舉銅鑼灣白沙道為例，無視當地實際情況差異，過分強調經濟價值而忽略商戶日常運作需求，削弱花墟商戶生存空間。| **【5】公共設施 十年受災：** 重建計劃將影響大量公共設施，包括體育館、球場等停用至少8年，期間並無替代方案。若為一個不存在的「水道公園」而犧牲公眾設施，實屬不值得推行。| **【6】扭曲民意 不盡不實：** 市建局聲稱重建得到民意支持，但訪問中並無清楚說明重建影響，受訪者亦不知社區設施會被佔用，反映民意基礎並不真實，令人質疑其評估結果的準確性。| **【7】加密發展 愈來愈熱：** 市建局在花墟推行「地積比轉移」，建高層大樓，將進一步提高已過密的區域密度，加劇熱島效應，令市區環境更為炎熱不適，與保育和改善環境的初衷背道而馳。| **【8】侵蝕公園 讓路豪宅：** 市建局可將公共休憩空間轉作住宅或商業用途，嚴重侵蝕公共空間，破壞公園休憩功能，對原有舊樓群缺乏整合規劃，反而集中發展豪宅，這種侵吞公共資源的重建策略應被制止。| **【9】侵吞花徑 佔天光墟：** 重建計劃將侵佔花墟徑和界限街步行徑，令漁商販失去營商環境，「天光墟」文化遺產將消失，花墟原有的「鳥魚花香」將變為「鳥花香」，破壞原有生態文化。

姓名 (全名) Full Name

CHEUNG KIT YIN

身份證/護照號碼 (頭四位字母數字) HKID/Passport (First 4 alphanumeric character)

電郵地址 Email address

Submission Number:

TPB/R/S/K3/URAS/1-5747

Representation Number:

TPB/R/S/K3/URAS/1-R607

旺角洗衣街/花墟道重建方案(YTM-013)公眾申訴，需要你的意見！

現時花墟係香港批發同零售花朵的市場，給予花販及市民生計及賞花的空間，而每日都有不同的導賞團遊覽花墟，一個集觀賞、經濟、旅遊多元的空間，為什麼政府要改變咁好的空間？反對花墟道重建計劃！請聆聽市民的訴求！

反對理由 (可選多項)

【1】花墟重建 特色喪失：花墟因社群多年有機發展，成為世界知名的旅遊區。現行重建計劃將清拆核心地段興建高密度住宅，破壞花墟整體性，難以保留原有街道活力氛圍。過去如蠶帖街和波鞋街的重建例子顯示，保留地區特色往往只成空談。 | 【2】重建範圍 標準任意：現行重建範圍標準不明，重建優先考量市建局財務利益而非實際需要。多數建築近年已維修完備，並無急切重建需求，而真正年久失修的建築物卻被排除在外，顯示範圍劃分不合理。 | 【3】水道公園 過橋抽水：市建局原計劃以「城市水道公園」名義納入大量公有土地，但後來竟改為建設「水池」、「水盤」等設施，明顯「走數」。這種名不副實的漂綠行徑削弱了重建合理性，城規會不應接受此類抽象虛構方案。 | 【4】活化後巷 妨礙社區：後巷活化計劃忽視其作為商戶社區空間的重要性。市建局舉銅鑼灣白沙道為例，無視當地實際情況差異，過分強調經濟價值而忽略商戶日常運作需求，削弱花墟商戶生存空間。 | 【5】公共設施 十年受災：重建計劃將影響大量公共設施，包括體育館、球場等停用至少8年，期間並無替代方案。若為一個不存在的「水道公園」而犧牲公眾設施，實屬不值得推行。 | 【6】扭曲民意 不盡不實：市建局聲稱重建得到民意支持，但訪問中並無清楚說明重建影響，受訪者亦不知社區設施會被佔用，反映民意基礎並不真實，令人質疑其評估結果的準確性。 | 【7】加密發展 愈來愈熱：市建局在花墟推行「地積比轉移」，建高層大樓，將進一步提高已過密的區域密度，加劇熱島效應，令市區環境更為炎熱不適，與保育和改善環境的初衷背道而馳。 | 【8】侵蝕公園 讓路豪宅：市建局可將公共休憩空間轉作住宅或商業用途，嚴重侵蝕公共空間，破壞公園休憩功能，對原有舊樓群缺乏整合規劃，反而集中發展豪宅，這種侵吞公共資源的重建策略應被制止。 | 【9】侵吞花徑 佔天光墟：重建計劃將侵佔花墟徑和界限街步行徑，令漁商販失去營商環境，「天光墟」文化遺產將消失，花墟原有的「烏魚花香」將變為「烏花香」，破壞原有生態文化。

姓名 (全名) Full Name

Wong Ho Yan

身份證/護照號碼 (頭四位字母數字) HKID/Passport (First 4 alphanumeric character)

電郵地址 Email address

Submission Number:

TPB/R/S/K3/URAS5748

Representation Number:

TPB/R/S/K3/URAS41-R608

旺角洗衣街/花墟道重建方案(YTM-013)公眾申訴，需要你的意見!

花墟無急於重建。現時房屋供應有餘，重建也會令香港失去特色。被地產商壟斷，推高成本，轉移消費者。兼九龍大樓已經夠密集和高企，不需要新建築

反對理由 (可選多項)

【1】花墟重建 特色喪失： 花墟因社群多年有機發展，成為世界知名的旅遊區。現行重建計劃將清拆核心地段興建高密度住宅，破壞花墟整體性，難以保留原有街道活力氛圍。過去如露帖街和波鞋街的重建例子顯示，保留地區特色往往只成空談。 | **【2】重建範圍 標準任意：** 現行重建範圍標準不明，重建優先考量市建局財務利益而非實際需要。多數建築近年已維修完備，並無急切重建需求，而真正年久失修的建築物卻被排除在外，顯示範圍劃分不合理。 | **【3】水道公園 過橋抽水：** 市建局原計劃以「城市水道公園」名義納入大量公有土地，但後來竟改為建設「水池」、「水盤」等設施，明顯「走數」。這種名不副實的漂綠行徑削弱了重建合理性，城規會不應接受此類抽象虛構方案。 | **【4】活化後巷 妨礙社區：** 後巷活化計劃忽視其作為商戶社區空間的重要性。市建局舉銅鑼灣白沙道為例，無視當地實際情況差異，過分強調經濟價值而忽略商戶日常運作需求，削弱花墟商戶生存空間。 | **【5】公共設施 十年受災：** 重建計劃將影響大量公共設施，包括體育館、球場等停用至少8年，期間並無替代方案。若為一個不存在的「水道公園」而犧牲公眾設施，實屬不值得推行。 | **【6】扭曲民意 不盡不實：** 市建局聲稱重建得到民意支持，但訪問中並無清楚說明重建影響，受訪者亦不知社區設施會被佔用，反映民意基礎並不真實，令人質疑其評估結果的準確性。 | **【7】加密發展 愈來愈熱：** 市建局在花墟推行「地積比轉移」，建高層大樓，將進一步提高已過密的區域密度，加劇熱島效應，令市區環境更為炎熱不適，與保育和改善環境的初衷背道而馳。 | **【8】侵蝕公園 讓路豪宅：** 市建局可將公共休憩空間轉作住宅或商業用途，嚴重侵蝕公共空間，破壞公園休憩功能，對原有舊樓群缺乏整合規劃，反而集中發展豪宅，這種侵吞公共資源的重建策略應被制止。 | **【9】侵吞花徑 佔天光墟：** 重建計劃將侵佔花墟徑和界限街步行徑，令漁商販失去營商環境，「天光墟」文化遺產將消失，花墟原有的「烏花香」將變為「烏花香」，破壞原有生態文化。

姓名 (全名) Full Name

Lee Alice Kong Wah

身份證/護照號碼 (頭四位字母數字) HKID/Passport (First 4 alphanumeric character)

電郵地址 Email address

Submission Number:

TPB/R/S/K3/JURAS/1-S749

Representation Number:

TPB/R/S/K3/JURAS/1-R609

旺角洗衣街/花墟道重建方案(YTM-013)公眾申訴，需要你的意見！…… 反對重建花墟！希望可繼續保留花墟的全部！

反對理由 (可選多項)

【1】花墟重建 特色喪失： 花墟因社群多年有機發展，成為世界知名的旅遊區。現行重建計劃將清拆核心地段興建高密度住宅，破壞花墟整體性，難以保留原有街道活力氛圍。過去如龔帖街和波鞋街的重建例子顯示，保留地區特色往往只成空談。 | **【2】重建範圍 標準任意：** 現行重建範圍標準不明，重建優先考量市建局財務利益而非實際需要。多數建築近年已維修完備，並無急切重建需求，而真正年久失修的建築物卻被排除在外，顯示範圍劃分不合理。 | **【3】水道公園 過橋抽水：** 市建局原計劃以「城市水道公園」名義納入大量公有土地，但後來竟改為建設「水池」、「水盤」等設施，明顯「走數」。這種名不副實的漂綠行徑削弱了重建合理性，城規會不應該受此類抽象虛構方案。 | **【4】活化後巷 妨礙社區：** 後巷活化計劃忽視其作為商戶社區空間的重要性。市建局舉銅鑼灣白沙道為例，無視當地實際情況差異，過分強調經濟價值而忽略商戶日常運作需求，削弱花墟商戶生存空間。 | **【5】公共設施 十年受災：** 重建計劃將影響大量公共設施，包括體育館、球場等停用至少8年，期間並無替代方案。若為一個不存在的「水道公園」而犧牲公眾設施，實屬不值得推行。 | **【6】扭曲民意 不盡不實：** 市建局聲稱重建得到民意支持，但訪問中並無清楚說明重建影響，受訪者亦不知社區設施會被佔用，反映民意基礎並不真實，令人質疑其評估結果的準確性。 | **【7】加密發展 愈來愈熱：** 市建局在花墟推行「地積比轉移」，建高層大樓，將進一步提高已過密的區域密度，加劇熱島效應，令市區環境更為炎熱不適，與保育和改善環境的初衷背道而馳。 | **【8】侵蝕公園 讓路豪宅：** 市建局可將公共休憩空間轉作住宅或商業用途，嚴重侵蝕公共空間，破壞公園休憩功能，對原有舊樓群缺乏整合規劃，反而集中發展豪宅，這種侵吞公共資源的重建策略應被制止。 | **【9】侵吞花徑 佔天光墟：** 重建計劃將侵佔花墟徑和界限街步行徑，令漁商販失去營商環境，「天光墟」文化遺產將消失，花墟原有的「烏魚花香」將變為「烏花香」，破壞原有生態文化。

姓名 (全名) Full Name

Yu Sin Yan

身份證/護照號碼 (頭四位字母數字) HKID/Passport (First 4 alphanumeric character)

電郵地址 Email address

Submission Number:

TPB/R/S/K3/URA5/1-5751

Representation Number:

TPB/R/S/K3/URA5/1-R610

旺角洗衣街/花墟道重建方案(YTM-013)公眾申訴，需要你的意見！

本人不支持花墟重建方案。

反對理由 (可選多項)

【1】花墟重建 特色喪失：花墟因社群多年有機發展，成為世界知名的旅遊區。現行重建計劃將清拆核心地段興建高密度住宅，破壞花墟整體性，難以保留原有街道活力氛圍。過去如靚帖街和波鞋街的重建例子顯示，保留地區特色往往只成空談。 | 【2】重建範圍 標準任意：現行重建範圍標準不明，重建優先考量市建局財務利益而非實際需要。多數建築近年已維修完備，並無急切重建需求，而真正年久失修的建築物卻被排除在外，顯示範圍劃分不合理。 | 【4】活化後巷 妨礙社區：後巷活化計劃忽視其作為商戶社區空間的重要性。市建局舉銅鑼灣白沙道為例，無視當地實際情況差異，過分強調經濟價值而忽略商戶日常運作需求，削弱花墟商戶生存空間。 |

【6】扭曲民意 不盡不實：市建局聲稱重建得到民意支持，但訪問中並無清楚說明重建影響，受訪者亦不知社區設施會被佔用，反映民意基礎並不真實，令人質疑其評估結果的準確性。 | 【7】加密發展 愈來愈熱：市建局在花墟推行「地積比轉移」，建高層大樓，將進一步提高已過密的區域密度，加劇熱島效應，令市區環境更為炎熱不適，與保育和改善環境的初衷背道而馳。 | 【8】侵蝕公園 讓路豪宅：市建局可將公共休憩空間轉作住宅或商業用途，嚴重侵蝕公共空間，破壞公園休憩功能，對原有舊樓群缺乏整合規劃，反而集中發展豪宅，這種侵吞公共資源的重建策略應被制止。 | 【9】侵吞花徑 佔天光墟：重建計劃將侵佔花墟徑和界限街步行徑，令漁商販失去營商環境，「天光墟」文化遺產將消失，花墟原有的「烏魚花香」將變為「烏花香」，破壞原有生態文化。

姓名 (全名) Full Name

Ho Chiu Yee

身份證/護照號碼 (頭四位字母數字) HKID/Passport (First 4 alphanumeric character)

電郵地址 Email address

Representation Number:
TPB/R/S/K3/URAS/A-R611

Submission Number:
TPB/R/S/K3/URAS/A-S752

旺角洗衣街/花墟道重建方案(YTM-013)公眾申訴，需要你的意見！ 失去花墟特色，花墟本是市民休閒活動之一

反對理由 (可選多項)

【1】花墟重建 特色喪失： 花墟因社群多年有機發展，成為世界知名的旅遊區。現行重建計劃將清拆核心地段興建高密度住宅，破壞花墟整體性，難以保留原有街道活力氛圍。過去如露帖街和波鞋街的重建例子顯示，保留地區特色往往只成空談。 | **【2】重建範圍 標準任意：** 現行重建範圍標準不明，重建優先考量市建局財務利益而非實際需要。多數建築近年已維修完備，並無急切重建需求，而真正年久失修的建築物卻被排除在外，顯示範圍劃分不合理。 | **【4】活化後巷 妨礙社區：** 後巷活化計劃忽視其作為商戶社區空間的重要性。市建局舉銅鑼灣白沙道為例，無視當地實際情況差異，過分強調經濟價值而忽略商戶日常運作需求，削弱花墟商戶生存空間。 |

【5】公共設施 十年受災： 重建計劃將影響大量公共設施，包括體育館、球場等停用至少8年，期間並無替代方案。若為一個不存在的「水道公園」而犧牲公眾設施，實屬不值得推行。 | **【7】加密發展 愈來愈熱：** 市建局在花墟推行「地積比轉移」，建高層大樓，將進一步提高已過密的區域密度，加劇熱島效應，令市區環境更為炎熱不適，與保育和改善環境的初衷背道而馳。 | **【9】侵吞花徑 佔天光墟：** 重建計劃將侵佔花墟徑和界限街步行徑，令漁商販失去營商環境，「天光墟」文化遺產將消失，花墟原有的「烏魚花香」將變為「烏花香」，破壞原有生態文化。

姓名 (全名) Full Name

Tang Kin Yee

身份證/護照號碼 (頭四位字母數字) HKID/Passport (First 4 alphanumeric character)

電郵地址 Email address

Representation Number:

TPB/R/S/K3/URA5/1-R612

Submission Number:

TPB/R/S/K3/URA5/1-S753

旺角洗衣街/花墟道重建方案(YTM-013)公眾申訴，需要你的意見!

反對重建花墟！破壞香港特色，影響市民生活，減少一個著名旅遊景點！

反對理由 (可選多項)

【1】花墟重建 特色喪失：花墟因社群多年有機發展，成為世界知名的旅遊區。現行重建計劃將清拆核心地段興建高密度住宅，破壞花墟整體性，難以保留原有街道活力氛圍。過去如靚帖街和波鞋街的重建例子顯示，保留地區特色往往只成空談。

姓名 (全名) Full Name

Leung Sin Man

身份證/護照號碼 (頭四位字母數字) HKID/Passport (First 4 alphanumeric character)

電郵地址 Email address

Representation Number:

TPB/R/S/K3/URA5/1-R613

Submission Number:

TPB/R/S/K3/URA5/1-S755

旺角洗衣街/花墟道重建方案(YTM-013)公眾申訴，需要你的意見!

對於許多香港人來說，花墟是充滿回憶的地方。我小時候常和父母一起去花墟，長大後也會帶著朋友去購買花卉。這裡不僅是花卉市場，更是香港文化的縮影，承載著無數故事和情感。重建會讓我們失去這份珍貴的聯繫。香港一直強調保留文化特色，但卻選擇在這些有意義的地方重建成一成不變的連鎖商場。雖然大型商場提供了舒適的環境，但全港已有許多地區轉變為這樣的商場，為何還要繼續抹去這些珍貴的回憶呢？我們不需要以懷舊為主題的華麗商場，也不必將香港的街道重建成過去的模樣。我們只希望能保留像花墟這樣真實的地方，這裡承載著歷史與當下的連結，讓人們能夠感受到香港的真實文化與情感。

反對理由 (可選多項)

【1】花墟重建 特色喪失：花墟因社群多年有機發展，成為世界知名的旅遊區。現行重建計劃將清拆核心地段興建高密度住宅，破壞花墟整體性，難以保留原有街道活力氛圍。過去如靚帖街和波鞋街的重建例子顯示，保留地區特色往往只成空談。| 【4】活化後巷 妨礙社區：後巷活化計劃忽視其作為商戶社區空間的重要性。市建局舉銅鑼灣白沙道為例，無視當地實際情況差異，過分強調經濟價值而忽略商戶日常運作需求，削弱花墟商戶生存空間。| 【6】扭曲民意 不盡不實：市建局聲稱重建得到民意支持，但訪問中並無清楚說明重建影響，受訪者亦不知社區設施會被佔用，反映民意基礎並不真實，令人質疑其評估結果的準確性。| 【7】加密發展 愈來愈熱：市建局在花墟推行「地積比轉移」，建高層大樓，將進一步提高已過密的區域密度，加劇熱島效應，令市區環境更為炎熱不適，與保育和改善環境的初衷背道而馳。| 【8】侵蝕公園 讓路豪宅：市建局可將公共休憩空間轉作住宅或商業用途，嚴重侵蝕公共空間，破壞公園休憩功能，對原有舊樓群缺乏整合規劃，反而集中發展豪宅，這種侵吞公共資源的重建策略應被制止。| 【9】侵吞花徑 佔天光墟：重建計劃將侵佔花墟徑和界限街步行徑，令漁商販失去營商環境，「天光墟」文化遺產將消失，花墟原有的「烏魚花香」將變為「烏花香」，破壞原有生態文化。

姓名 (全名) Full Name

鄭芷棠

身份證/護照號碼 (頭四位字母數字) HKID/Passport (First 4 alphanumeric character)

電郵地址 Email address

Submission Number:

TPB/R/S/K3/URA51-S756

Representation Number:

TPB/R/S/K3/URA51-R614

旺角洗衣街/花墟道重建方案(YTM-013)公眾申訴，需要你的意見！

全香港只有一個花墟，政府鼓勵環保和綠化，更加需要保留這個地標，除方便市民在平日購買園藝用品，新年期間購買年年桔，也是為了吸引旅客來港深度遊，感受農曆新年氣氛的重要一環！

反對理由 (可選多項)

【1】花墟重建 特色喪失： 花墟因社群多年有機發展，成為世界知名的旅遊區。現行重建計劃將清拆核心地段興建高密度住宅，破壞花墟整體性，難以保留原有街道活力氛圍。過去如藍帖街和波鞋街的重建例子顯示，保留地區特色往往只成空談。 | **【3】水道公園 過橋抽水：** 市建局原計劃以「城市水道公園」名義納入大量公有土地，但後來竟改為建設「水池」、「水盤」等設施，明顯「走數」。這種名不副實的漂綠行徑削弱了重建合理性，城規會不應接受此類抽象虛構方案。 | **【4】活化後巷 妨礙社區：** 後巷活化計劃忽視其作為商戶社區空間的重要性。市建局舉銅鑼灣白沙道為例，無視當地實際情況差異，過分強調經濟價值而忽略商戶日常運作需求，削弱花墟商戶生存空間。 | **【5】公共設施 十年受災：** 重建計劃將影響大量公共設施，包括體育館、球場等停用至少8年，期間並無替代方案。若為一個不存在的「水道公園」而犧牲公眾設施，實屬不值得推行。 | **【6】扭曲民意 不盡不實：** 市建局聲稱重建得到民意支持，但訪問中並無清楚說明重建影響，受訪者亦不知社區設施會被佔用，反映民意基礎並不真實，令人質疑其評估結果的準確性。 | **【7】加密發展 愈來愈熱：** 市建局在花墟推行「地積比轉移」，建高層大樓，將進一步提高已過密的區域密度，加劇熱島效應，令市區環境更為炎熱不適，與保育和改善環境的初衷背道而馳。 | **【8】侵蝕公園 讓路豪宅：** 市建局可將公共休憩空間轉作住宅或商業用途，嚴重侵蝕公共空間，破壞公園休憩功能，對原有舊樓群缺乏整合規劃，反而集中發展豪宅，這種侵吞公共資源的重建策略應被制止。 | **【9】侵吞花徑 佔天光墟：** 重建計劃將侵佔花墟徑和界限街步行徑，令漁商販失去營商環境，「天光墟」文化遺產將消失，花墟原有的「烏魚花香」將變為「烏花香」，破壞原有生態文化。

姓名 (全名) Full Name

KWONG WING YIN

身份證/護照號碼 (頭四位字母數字) HKID/Passport (First 4 alphanumeric character)

電郵地址 Email address

Submission Number:

TPB/R/S/K3/URA5/1-S760

Representation Number:

TPB/R/S/K3/URA5/1-R615

旺角洗衣街/花墟道重建方案(YTM-013)公眾申訴，需要你的意見!

重建方案跟原來的建議方案完全不同，未能反應居民及在花墟營業商戶的意見及意願

反對理由 (可選多項)

【3】水道公園 過橋抽水：市建局原計劃以「城市水道公園」名義納入大量公有土地，但後來竟改為建設「水池」、「水盤」等設施，明顯「走數」。這種名不副實的漂綠行徑削弱了重建合理性，城規會不應接受此類抽象虛構方案。 | 【5】公共設施 十年受災：重建計劃將影響大量公共設施，包括體育館、球場等停用至少8年，期間並無替代方案。若為一個不存在的「水道公園」而犧牲公眾設施，實屬不值得推行。 | 【6】扭曲民意 不盡不實：市建局聲稱重建得到民意支持，但訪問中並無清楚說明重建影響，受訪者亦不知社區設施會被佔用，反映民意基礎並不真實，令人質疑其評估結果的準確性。 | 【8】侵蝕公園 讓路豪宅：市建局可將公共休憩空間轉作住宅或商業用途，嚴重侵蝕公共空間，破壞公園休憩功能，對原有舊樓群缺乏整合規劃，反而集中發展豪宅，這種侵吞公共資源的重建策略應被制止。 | 【9】侵吞花徑 佔天光墟：重建計劃將侵佔花墟徑和界限街步行徑，令漁商販失去營商環境，「天光墟」文化遺產將消失，花墟原有的「烏魚花香」將變為「烏花香」，破壞原有生態文化。

姓名 (全名) Full Name

黎子敬

身份證/護照號碼 (頭四位字母數字) HKID/Passport (First 4 alphanumeric character)

電郵地址 Email address

Representation Number:

TPB/R/S/K3/URA5/1-R616

Submission Number:

TPB/R/S/K3/URA5/1-3762

旺角洗衣街/花墟道重建方案(YTM-013)公眾申訴，需要你的意見!

建高層大樓，將進一步提高已過密的區域密度，加劇熱島效應，令市區環境更為炎熱不適，與保育和改善環境的初衷背道而馳。

反對理由 (可選多項)

【1】花墟重建 特色喪失：花墟因社群多年有機發展，成為世界知名的旅遊區。現行重建計劃將清拆核心地段興建高密度住宅，破壞花墟整體性，難以保留原有街道活力氛圍。過去如靚帖街和波鞋街的重建例子顯示，保留地區特色往往只成空談。| 【2】重建範圍 標準任意：現行重建範圍標準不明，重建優先考量市建局財務利益而非實際需要。多數建築近年已維修完備，並無急切重建需求，而真正年久失修的建築物卻被排除在外，顯示範圍劃分不合理。| 【3】水道公園 過橋抽水：市建局原計劃以「城市水道公園」名義納入大量公有土地，但後來竟改為建設「水池」、「水盤」等設施，明顯「走數」。這種名不副實的漂綠行徑削弱了重建合理性，城規會不應接受此類抽象虛構方案。| 【4】活化後巷 妨礙社區：後巷活化計劃忽視其作為商戶社區空間的重要性。市建局舉銅鑼灣白沙道為例，無視當地實際情況差異，過分強調經濟價值而忽略商戶日常運作需求，削弱花墟商戶生存空間。| 【5】公共設施 十年受災：重建計劃將影響大量公共設施，包括體育館、球場等停用至少8年，期間並無替代方案。若為一個不存在的「水道公園」而犧牲公眾設施，實屬不值得推行。| 【6】扭曲民意 不盡不實：市建局聲稱重建得到民意支持，但訪問中並無清楚說明重建影響，受訪者亦不知社區設施會被佔用，反映民意基礎並不真實，令人質疑其評估結果的準確性。| 【7】加密發展 愈來愈熱：市建局在花墟推行「地積比轉移」，建高層大樓，將進一步提高已過密的區域密度，加劇熱島效應，令市區環境更為炎熱不適，與保育和改善環境的初衷背道而馳。| 【8】侵蝕公園 讓路豪宅：市建局可將公共休憩空間轉作住宅或商業用途，嚴重侵蝕公共空間；破壞公園休憩功能，對原有舊樓群缺乏整合規劃，反而集中發展豪宅，這種侵吞公共資源的重建策略應被制止。| 【9】侵吞花徑 佔天光墟：重建計劃將侵佔花墟徑和界限街步行徑，令漁商販失去營商環境，「天光墟」文化遺產將消失，花墟原有的「烏魚花香」將變為「烏花香」，破壞原有生態文化。

姓名 (全名) Full Name

Soyuenshan

身份證/護照號碼 (頭四位字母數字) HKID/Passport (First 4 alphanumeric character)

電郵地址 Email address

Submission Number:

TPB/R/S/K3/URAS/1-S763

Representation Number:

TPB/R/S/K3/URAS/1-R617

旺角洗衣街/花墟道重建方案(YTM-013)公眾申訴，需要你的意見！

反對花墟重建缺乏替保方案

反對理由 (可選多項)

【1】花墟重建 特色喪失：花墟因社群多年有機發展，成為世界知名的旅遊區。現行重建計劃將清拆核心地段興建高密度住宅，破壞花墟整體性，難以保留原有街道活力氛圍。過去如霽帖街和波鞋街的重建例子顯示，保留地區特色往往只成空談。 | 【2】重建範圍 標準任意：現行重建範圍標準不明，重建優先考量市建局財務利益而非實際需要。多數建築近年已維修完備，並無急切重建需求，而真正年久失修的建築物卻被排除在外，顯示範圍劃分不合理。 | 【5】公共設施 十年受災：重建計劃將影響大量公共設施，包括體育館、球場等停用至少8年，期間並無替代方案。若為一個不存在的「水道公園」而犧牲公眾設施，實屬不值得推行。 | 【6】扭曲民意 不盡不實：市建局聲稱重建得到民意支持，但訪問中並無清楚說明重建影響，受訪者亦不知社區設施會被佔用，反映民意基礎並不真實，令人質疑其評估結果的準確性。 | 【7】加密發展 愈來愈熱：市建局在花墟推行「地積比轉移」，建高層大樓，將進一步提高已過密的區域密度，加劇熱島效應，令市區環境更為炎熱不適，與保育和改善環境的初衷背道而馳。 | 【8】侵蝕公園 讓路豪宅：市建局可將公共休憩空間轉作住宅或商業用途，嚴重侵蝕公共空間，破壞公園休憩功能，對原有舊樓群缺乏整合規劃，反而集中發展豪宅，這種侵吞公共資源的重建策略應被制止。 | 【9】侵吞花徑 佔天光墟：重建計劃將侵佔花墟徑和界限街步行徑，令漁商販失去營商環境，「天光墟」文化遺產將消失，花墟原有的「烏魚花香」將變為「烏花香」，破壞原有生態文化。

姓名 (全名) Full Name

Tam Oi Ling Irene

身份證/護照號碼 (頭四位字母數字) HKID/Passport (First 4 alphanumeric character)

電郵地址 Email address

Representation Number:
TPB/R/S/K3/URA5/1-R618

Submission Number:
TPB/R/S/K3/URA5/1-S764

旺角洗衣街/花墟道重建方案(YTM-013)公眾申訴，需要你的意見！
花墟是香港旺角嘅一大特色，是種花愛好者聚集嘅地方，也養活了這方面行業嘅人多年！樓宇建築方面亦沒有殘舊而要拆卸嘅需要。因此，完全沒有重建嘅理由！重建只會帶來重大民生負面影響，又有一班失業！本人反對重建計劃！

反對理由 (可選多項)

【1】花墟重建 特色喪失： 花墟因社群多年有機發展，成為世界知名的旅遊區。現行重建計劃將清拆核心地段興建高密度住宅，破壞花墟整體性，難以保留原有街道活力氛圍。過去如禧帖街和波鞋街的重建例子顯示，保留地區特色往往只成空談。 | 【2】重建範圍 標準任意： 現行重建範圍標準不明，重建優先考量市建局財務利益而非實際需要。多數建築近年已維修完備，並無急切重建需求，而真正年久失修的建築物卻被排除在外，顯示範圍劃分不合理。 | 【5】公共設施 十年受災： 重建計劃將影響大量公共設施，包括體育館、球場等停用至少8年，期間並無替代方案。若為一個不存在的「水道公園」而犧牲公眾設施，實屬不值得推行。 | 【7】加密發展 愈來愈熱： 市建局在花墟推行「地積比轉移」，建高層大樓，將進一步提高已過密的區域密度，加劇熱島效應，令市區環境更為炎熱不適，與保育和改善環境的初衷背道而馳。 | 【8】侵蝕公園 讓路豪宅： 市建局可將公共休憩空間轉作住宅或商業用途，嚴重侵蝕公共空間，破壞公園休憩功能，對原有舊樓群缺乏整合規劃，反而集中發展豪宅，這種侵吞公共資源的重建策略應被制止。 | 【9】侵吞花徑 佔天光墟： 重建計劃將侵佔花墟徑和界限街步行徑，令漁商販失去營商環境，「天光墟」文化遺產將消失，花墟原有的「烏魚花香」將變為「烏花香」，破壞原有生態文化。

姓名 (全名) Full Name

戴志遠

身份證/護照號碼 (頭四位字母數字) HKID/Passport (First 4 alphanumeric character)

電郵地址 Email address

Representation Number:

TPB/R/S/K3/URAS/1-R619

Submission Number:

TPB/R/S/K3/URAS/1-S765

旺角洗衣街/花墟道重建方案(YTM-013)公眾申訴，需要你的意見!

一片令人療癒的地方，一片港人消閒情侶拍拖幼童學習自然知識的地方，亦是一片有經濟動力，切合市場需求的地方... 有重建的必要嗎？為要大興土木為幹而幹的事？何不保留這一片在繁盛周邊的小靜土呢？
反對理由 (可選多項)

【1】花墟重建 特色喪失：花墟因社群多年有機發展，成為世界知名的旅遊區。現行重建計劃將清拆核心地段興建高密度住宅，破壞花墟整體性，難以保留原有街道活力氛圍。過去如露帖街和波鞋街的重建例子顯示，保留地區特色往往只成空談。 | 【2】重建範圍 標準任意：現行重建範圍標準不明，重建優先考量市建局財務利益而非實際需要。多數建築近年已維修完備，並無急切重建需求，而真正年久失修的建築物卻被排除在外，顯示範圍劃分不合理。 | 【3】水道公園 過橋抽水：市建局原計劃以「城市水道公園」名義納入大量公有土地，但後來竟改為建設「水池」、「水盤」等設施，明顯「走數」。這種名不副實的漂綠行徑削弱了重建合理性，城規會不應接受此類抽象虛構方案。 | 【4】活化後巷 妨礙社區：後巷活化計劃忽視其作為商戶社區空間的重要性。市建局舉銅鑼灣白沙道為例，無視當地實際情況差異，過分強調經濟價值而忽略商戶日常運作需求，削弱花墟商戶生存空間。 | 【5】公共設施 十年受災：重建計劃將影響大量公共設施，包括體育館、球場等停用至少8年，期間並無替代方案。若為一個不存在的「水道公園」而犧牲公眾設施，實屬不值得推行。 | 【6】扭曲民意 不盡不實：市建局聲稱重建得到民意支持，但訪問中並無清楚說明重建影響，受訪者亦不知社區設施會被佔用，反映民意基礎並不真實，令人質疑其評估結果的準確性。 | 【7】加密發展 愈來愈熱：市建局在花墟推行「地積比轉移」，建高層大樓，將進一步提高已過密的區域密度，加劇熱島效應，令市區環境更為炎熱不適，與保育和改善環境的初衷背道而馳。 | 【8】侵蝕公園 讓路豪宅：市建局可將公共休憩空間轉作住宅或商業用途，嚴重侵蝕公共空間，破壞公園休憩功能，對原有舊樓群缺乏整合規劃，反而集中發展豪宅，這種侵吞公共資源的重建策略應被制止。 | 【9】侵吞花徑 佔天光墟：重建計劃將侵佔花墟徑和界限街步行徑，令漁商販失去營商環境，「天光墟」文化遺產將消失，花墟原有的「烏魚花香」將變為「烏花香」，破壞原有生態文化。

姓名 (全名) Full Name

YOUNG YUEN LING

身份證/護照號碼 (頭四位字母數字) HKID/Passport (First 4 alphanumeric character)

電郵地址 Email address

Submission Number

TPB/R/-/K3/URAS/ 5766

Representation Number

TPB/R/S/K3/URAS/1-R620

旺角洗衣街/花墟道重建方案(YTM-013)公眾申訴，需要你的意見！

反對花墟重建計劃，會令富有特色的花墟變得毫無特色

反對理由 (可選多項)

【1】花墟重建 特色喪失：花墟因社群多年有機發展，成為世界知名的旅遊區。現行重建計劃將清拆核心地段興建高密度住宅，破壞花墟整體性，難以保留原有街道活力氛圍。過去如露帖街和波鞋街的重建例子顯示，保留地區特色往往只成空談。 | 【2】重建範圍 標準任意：現行重建範圍標準不明，重建優先考量市建局財務利益而非實際需要。多數建築近年已維修完備，並無急切重建需求，而真正年久失修的建築物卻被排除在外，顯示範圍劃分不合理。 | 【3】水道公園 過橋抽水：市建局原計劃以「城市水道公園」名義納入大量公有土地，但後來竟改為建設「水池」、「水盤」等設施，明顯「走數」。這種名不副實的漂綠行徑削弱了重建合理性，城規會不應接受此類抽象虛構方案。 | 【4】活化後巷 妨礙社區：後巷活化計劃忽視其作為商戶社區空間的重要性。市建局舉銅鑼灣白沙道為例，無視當地實際情況差異，過分強調經濟價值而忽略商戶日常運作需求，削弱花墟商戶生存空間。 | 【5】公共設施 十年受災：重建計劃將影響大量公共設施，包括體育館、球場等停用至少8年，期間並無替代方案。若為一個不存在的「水道公園」而犧牲公眾設施，實屬不值得推行。 | 【6】扭曲民意 不盡不實：市建局聲稱重建得到民意支持，但訪問中並無清楚說明重建影響，受訪者亦不知社區設施會被佔用，反映民意基礎並不真實，令人質疑其評估結果的準確性。 | 【7】加密發展 愈來愈熱：市建局在花墟推行「地積比轉移」，建高層大樓，將進一步提高已過密的區域密度，加劇熱島效應，令市區環境更為炎熱不適，與保育和改善環境的初衷背道而馳。 | 【8】侵蝕公園 讓路豪宅：市建局可將公共休憩空間轉作住宅或商業用途，嚴重侵蝕公共空間，破壞公園休憩功能，對原有舊樓群缺乏整合規劃，反而集中發展豪宅，這種侵吞公共資源的重建策略應被制止。 | 【9】侵吞花徑 佔天光墟：重建計劃將侵佔花墟徑和界限街步行徑，令漁商販失去營商環境，「天光墟」文化遺產將消失，花墟原有的「烏魚花香」將變為「烏花香」，破壞原有生態文化。

姓名 (全名) Full Name

Hui Shuk Man

身份證/護照號碼 (頭四位字母數字) HKID/Passport (First 4 alphanumeric character)

電郵地址 Email address

Submission Number:

TPB/R/S/K3/URA5/1-S767

Representation Number:

TPB/R/S/K3/URA5/1-R621

旺角洗衣街/花墟道重建方案(YTM-013)公眾申訴，需要你的意見！

本人反對重建旺角洗衣街/花墟道的方案，認為將會失去具香港特式的市集

反對理由 (可選多項)

【1】花墟重建 特色喪失：花墟因社群多年有機發展，成為世界知名的旅遊區。現行重建計劃將清拆核心地段興建高密度住宅，破壞花墟整體性，難以保留原有街道活力氛圍。過去如露帖街和波鞋街的重建例子顯示，保留地區特色往往只成空談。 | 【2】重建範圍 標準任意：現行重建範圍標準不明，重建優先考量市建局財務利益而非實際需要。多數建築近年已維修完備，並無急切重建需求，而真正年久失修的建築物卻被排除在外，顯示範圍劃分不合理。 | 【3】水道公園 過橋抽水：市建局原計劃以「城市水道公園」名義納入大量公有土地，但後來竟改為建設「水池」、「水盤」等設施，明顯「走數」。這種名不副實的漂綠行徑削弱了重建合理性，城規會不應接受此類抽象虛構方案。 | 【4】活化後巷 妨礙社區：後巷活化計劃忽視其作為商戶社區空間的重要性。市建局舉銅鑼灣白沙道為例，無視當地實際情況差異，過分強調經濟價值而忽略商戶日常運作需求，削弱花墟商戶生存空間。 | 【5】公共設施 十年受災：重建計劃將影響大量公共設施，包括體育館、球場等停用至少8年，期間並無替代方案。若為一個不存在的「水道公園」而犧牲公眾設施，實屬不值得推行。 | 【6】扭曲民意 不盡不實：市建局聲稱重建得到民意支持，但訪問中並無清楚說明重建影響，受訪者亦不知社區設施會被佔用，反映民意基礎並不真實，令人質疑其評估結果的準確性。 | 【7】加密發展 愈來愈熱：市建局在花墟推行「地積比轉移」，建高層大樓，將進一步提高已過密的區域密度，加劇熱島效應，令市區環境更為炎熱不適，與保育和改善環境的初衷背道而馳。 | 【8】侵蝕公園 讓路豪宅：市建局可將公共休憩空間轉作住宅或商業用途，嚴重侵蝕公共空間，破壞公園休憩功能，對原有舊樓群缺乏整合規劃，反而集中發展豪宅，這種侵吞公共資源的重建策略應被制止。 | 【9】侵吞花徑 佔天光墟：重建計劃將侵佔花墟徑和界限街步行徑，令漁商販失去營商環境，「天光墟」文化遺產將消失，花墟原有的「烏魚花香」將變為「烏花香」，破壞原有生態文化。

姓名 (全名) Full Name

Wong Yu Mei

身份證/護照號碼 (頭四位字母數字) HKID/Passport (First 4 alphanumeric character)

電郵地址 Email address

Submission Number:

TPB/R/S/K3/JURAS/1-S769

Representation Number:

TPB/R/S/K3/JURAS/1-R622

旺角洗衣街/花墟道重建方案(YTM-013)公眾申訴，需要你的意見！

香港的景點被消失，點樣吸引遊客？

反對理由 (可選多項)

【1】花墟重建 特色喪失：花墟因社群多年有機發展，成為世界知名的旅遊區。現行重建計劃將清拆核心地段興建高密度住宅，破壞花墟整體性，難以保留原有街道活力氛圍。過去如靚帖街和波鞋街的重建例子顯示，保留地區特色往往只成空談。 | 【2】重建範圍 標準任意：現行重建範圍標準不明，重建優先考量市建局財務利益而非實際需要。多數建築近年已維修完備，並無急切重建需求，而真正年久失修的建築物卻被排除在外，顯示範圍劃分不合理。 | 【3】水道公園 過橋抽水：市建局原計劃以「城市水道公園」名義納入大量公有土地，但後來竟改為建設「水池」、「水盤」等設施，明顯「走數」。這種名不副實的漂綠行徑削弱了重建合理性，城規會不應接受此類抽象虛構方案。 | 【4】活化後巷 妨礙社區：後巷活化計劃忽視其作為商戶社區空間的重要性。市建局舉銅鑼灣白沙道為例，無視當地實際情況差異，過分強調經濟價值而忽略商戶日常運作需求，削弱花墟商戶生存空間。 | 【5】公共設施 十年受災：重建計劃將影響大量公共設施，包括體育館、球場等停用至少8年，期間並無替代方案。若為一個不存在的「水道公園」而犧牲公眾設施，實屬不值得推行。 | 【6】扭曲民意 不盡不實：市建局聲稱重建得到民意支持，但訪問中並無清楚說明重建影響，受訪者亦不知社區設施會被佔用，反映民意基礎並不真實，令人質疑其評估結果的準確性。 | 【7】加密發展 愈來愈熱：市建局在花墟推行「地積比轉移」，建高層大樓，將進一步提高已過密的區域密度，加劇熱島效應，令市區環境更為炎熱不適，與保育和改善環境的初衷背道而馳。 | 【8】侵蝕公園 讓路豪宅：市建局可將公共休憩空間轉作住宅或商業用途，嚴重侵蝕公共空間，破壞公園休憩功能，對原有舊樓群缺乏整合規劃，反而集中發展豪宅，這種侵吞公共資源的重建策略應被制止。 | 【9】侵吞花徑 佔天光墟：重建計劃將侵佔花墟徑和界限街步行徑，令漁商販失去營商環境，「天光墟」文化遺產將消失，花墟原有的「烏魚花香」將變為「烏花香」，破壞原有生態文化。

姓名 (全名) Full Name

Catherine

身份證/護照號碼 (頭四位字母數字) HKID/Passport (First 4 alphanumeric character)

電郵地址 Email address

Submission Number:

TPB/R/S/K3/URA5/1-S771

Representation Number:

TPB/R/S/K3/URA5/1-R623

旺角洗衣街/花墟道重建方案(YTM-013)公眾申訴，需要你的意見!

希望仍然有咁多花檔係度，可以慢慢行睇，買。

反對理由 (可選多項)

【1】花墟重建 特色喪失：花墟因社群多年有機發展，成為世界知名的旅遊區。現行重建計劃將清拆核心地段興建高密度住宅，破壞花墟整體性，難以保留原有街道活力氛圍。過去如嘉帖街和波鞋街的重建例子顯示，保留地區特色往往只成空談。 | 【2】重建範圍 標準任意：現行重建範圍標準不明，重建優先考量市建局財務利益而非實際需要。多數建築近年已維修完備，並無急切重建需求，而真正年久失修的建築物卻被排除在外，顯示範圍劃分不合理。 | 【3】水道公園 過橋抽水：市建局原計劃以「城市水道公園」名義納入大量公有土地，但後來竟改為建設「水池」、「水盤」等設施，明顯「走數」。這種名不副實的漂綠行徑削弱了重建合理性，城規會不應接受此類抽象虛構方案。 | 【4】活化後巷 妨礙社區：後巷活化計劃忽視其作為商戶社區空間的重要性。市建局舉銅鑼灣白沙道為例，無視當地實際情況差異，過分強調經濟價值而忽略商戶日常運作需求，削弱花墟商戶生存空間。 | 【5】公共設施 十年受災：重建計劃將影響大量公共設施，包括體育館、球場等停用至少8年，期間並無替代方案。若為一個不存在的「水道公園」而犧牲公眾設施，實屬不值得推行。 | 【6】扭曲民意 不盡不實：市建局聲稱重建得到民意支持，但訪問中並無清楚說明重建影響，受訪者亦不知社區設施會被佔用，反映民意基礎並不真實，令人質疑其評估結果的準確性。 | 【7】加密發展 愈來愈熱：市建局在花墟推行「地積比轉移」，建高層大樓，將進一步提高已過密的區域密度，加劇熱島效應，令市區環境更為炎熱不適，與保育和改善環境的初衷背道而馳。 | 【8】侵蝕公園 讓路豪宅：市建局可將公共休憩空間轉作住宅或商業用途，嚴重侵蝕公共空間，破壞公園休憩功能，對原有舊樓群缺乏整合規劃，反而集中發展豪宅，這種侵吞公共資源的重建策略應被制止。 | 【9】侵吞花徑 佔天光墟：重建計劃將侵佔花墟徑和界限街步行徑，令漁商販失去營商環境，「天光墟」文化遺產將消失，花墟原有的「烏魚花香」將變為「烏花香」，破壞原有生態文化。

姓名 (全名) Full Name

Leung Man Fung

身份證/護照號碼 (頭四位字母數字) HKID/Passport (First 4 alphanumeric character)

電郵地址 Email address

Submission Number:

TPB/R/S/K3/JURAS/L-S772

Representation Number:

TPB/R/S/K3/JURAS/L-R624

旺角洗衣街/花墟道重建方案(YTM-013)公眾申訴，需要你的意見!
地方充滿本區特色，吸引本地同外國遊客，大廈又未係危樓，毋須重建，重建後如喜帖街過於商場化現代化失去特色

反對理由 (可選多項)

【1】花墟重建 特色喪失：花墟因社群多年有機發展，成為世界知名的旅遊區。現行重建計劃將清拆核心地段興建高密度住宅，破壞花墟整體性，難以保留原有街道活力氛圍。過去如喜帖街和波鞋街的重建例子顯示，保留地區特色往往只成空談。| 【4】活化後巷 妨礙社區：後巷活化計劃忽視其作為商戶社區空間的重要性。市建局舉銅鑼灣白沙道為例，無視當地實際情況差異，過分強調經濟價值而忽略商戶日常運作需求，削弱花墟商戶生存空間。

姓名 (全名) Full Name

Lam Wing Yu

身份證/護照號碼 (頭四位字母數字) HKID/Passport (First 4 alphanumeric character)

電郵地址 Email address

Representation Number:
TPB/R/S/K3/URAS/1-R625

Submission Number:
TPB/R/S/K3/URAS/1-S774

旺角洗衣街/花墟道重建方案(YTM-013)公眾申訴，需要你的意見!

我差唔多每兩個星期都會去花墟，花墟是一個吸引遊客及本地居民的綠洲。重建計劃將花墟變成豪宅，不能保留街道的特色，正如喜帖街重建只能成為消費地方。我反對花墟重建方案。

姓名 (全名) Full Name

Yung Ka Ki Dorothy

身份證/護照號碼 (頭四位字母數字) HKID/Passport (First 4 alphanumeric character)

電郵地址 Email address

Representation Number:
TPB/R/S/K3/URA5/1-R626

Submission Number:
TPB/R/S/K3/URA5/1-S775

旺角洗衣街/花墟道重建方案(YTM-013)公眾申訴，需要你的意見！

花墟，是很有價值而保貴的經濟生態圈，是香港市民甚為重視的市集！恆久以來都樹立着自然美與創意的原動力！一但步入，即時感到生機無限！肯請保留這個，令人流連忘返，朝氣勃勃的好地方！

反對理由 (可選多項)

【1】花墟重建 特色喪失：花墟因社群多年有機發展，成為世界知名的旅遊區。現行重建計劃將清拆核心地段興建高密度住宅，破壞花墟整體性，難以保留原有街道活力氛圍。過去如露帖街和波鞋街的重建例子顯示，保留地區特色往往只成空談。| 【2】重建範圍 標準任意：現行重建範圍標準不明，重建優先考量市建局財務利益而非實際需要。多數建築近年已維修完備，並無急切重建需求，而真正年久失修的建築物卻被排除在外，顯示範圍劃分不合理。| 【3】水道公園 過橋抽水：市建局原計劃以「城市水道公園」名義納入大量公有土地，但後來竟改為建設「水池」、「水盤」等設施，明顯「走數」。這種名不副實的漂綠行徑削弱了重建合理性，城規會不應接受此類抽象虛構方案。| 【4】活化後巷 妨礙社區：後巷活化計劃忽視其作為商戶社區空間的重要性。市建局舉銅鑼灣白沙道為例，無視當地實際情況差異，過分強調經濟價值而忽略商戶日常運作需求，削弱花墟商戶生存空間。| 【5】公共設施 十年受災：重建計劃將影響大量公共設施，包括體育館、球場等停用至少8年，期間並無替代方案。若為一個不存在的「水道公園」而犧牲公眾設施，實屬不值得推行。| 【6】扭曲民意 不盡不實：市建局聲稱重建得到民意支持，但訪問中並無清楚說明重建影響，受訪者亦不知社區設施會被佔用，反映民意基礎並不真實，令人質疑其評估結果的準確性。| 【7】加密發展 愈來愈熱：市建局在花墟推行「地積比轉移」，建高層大樓，將進一步提高已過密的區域密度，加劇熱島效應，令市區環境更為炎熱不適，與保育和改善環境的初衷背道而馳。| 【8】侵蝕公園 讓路豪宅：市建局可將公共休憩空間轉作住宅或商業用途，嚴重侵蝕公共空間，破壞公園休憩功能，對原有舊樓群缺乏整合規劃，反而集中發展豪宅，這種侵吞公共資源的重建策略應被制止。| 【9】侵吞花徑 佔天光墟：重建計劃將侵佔花墟徑和界限街步行徑，令漁商販失去營商環境，「天光墟」文化遺產將消失，花墟原有的「烏魚花香」將變為「烏花香」，破壞原有生態文化。

姓名 (全名) Full Name

Jenny Chan

身份證/護照號碼 (頭四位字母數字) HKID/Passport (First 4 alphanumeric character)

電郵地址 Email address

Submission Number:

TPB/R/S/K3/URA5/1-S777

Representation Number:

TPB/R/S/K3/URA5/1-R627

旺角洗衣街/花墟道重建方案(YTM-013)公眾申訴，需要你的意見！
YTM-013的重建方案多方面都非常短視。我雖然不是旺角/太子居民（而他們更有理由發出反對申訴），但我少時已有逛花墟的習慣，現在也定期到那裏購買種植所需。我喜歡那裏的社群，實在的活力氣氛，對我來說，旺角洗衣街/花墟是一個充滿特色的空間。Erosion of Hong Kong's microcultures and communities such as the Flower Market will only undermine the city's longterm plans to tell better "Hong Kong stories".

反對理由 (可選多項)

【1】花墟重建 特色喪失：花墟因社群多年有機發展，成為世界知名的旅遊區。現行重建計劃將清拆核心地段興建高密度住宅，破壞花墟整體性，難以保留原有街道活力氛圍。過去如靚帖街和波鞋街的重建例子顯示，保留地區特色往往只成空談。| 【2】重建範圍 標準任意：現行重建範圍標準不明，重建優先考量市建局財務利益而非實際需要。多數建築近年已維修完備，並無急切重建需求，而真正年久失修的建築物卻被排除在外，顯示範圍劃分不合理。| 【3】水道公園 過橋抽水：市建局原計劃以「城市水道公園」名義納入大量公有土地，但後來竟改為建設「水池」、「水盤」等設施，明顯「走數」。這種名不副實的漂綠行徑削弱了重建合理性，城規會不應接受此類抽象虛構方案。| 【4】活化後巷 妨礙社區：後巷活化計劃忽視其作為商戶社區空間的重要性。市建局學銅鑼灣白沙道為例，無視當地實際情況差異，過分強調經濟價值而忽略商戶日常運作需求，削弱花墟商戶生存空間。| 【5】公共設施 十年受災：重建計劃將影響大量公共設施，包括體育館、球場等停用至少8年，期間並無替代方案。若為一個不存在的「水道公園」而犧牲公眾設施，實屬不值得推行。| 【6】扭曲民意 不盡不實：市建局聲稱重建得到民意支持，但訪問中並無清楚說明重建影響，受訪者亦不知社區設施會被佔用，反映民意基礎並不真實，令人質疑其評估結果的準確性。| 【7】加密發展 愈來愈熱：市建局在花墟推行「地積比轉移」，建高層大樓，將進一步提高已過密的區域密度，加劇熱島效應，令市區環境更為炎熱不適，與保育和改善環境的初衷背道而馳。| 【8】侵蝕公園 讓路豪宅：市建局可將公共休憩空間轉作住宅或商業用途，嚴重侵蝕公共空間，破壞公園休憩功能，對原有舊樓群缺乏整合規劃，反而集中發展豪宅，這種侵吞公共資源的重建策略應被制止。| 【9】侵吞花徑 佔天光墟：重建計劃將侵佔花墟徑和界限街步行徑，令漁商販失去營商環境，「天光墟」文化遺產將消失，花墟原有的「烏魚花香」將變為「烏花香」，破壞原有生態文化。

姓名 (全名) Full Name

Yvonne Yevan Yu

身份證/護照號碼 (頭四位字母數字) HKID/Passport (First 4 alphanumeric character)

電郵地址 Email address

Submission Number:

TPB/R/S/K3/URA5/1-S778

Representation Number:

TPB/R/S/K3/URA5/1-R628

反對理由 (可選多項)

【1】花墟重建 特色喪失：花墟因社群多年有機發展，成為世界知名的旅遊區。現行重建計劃將清拆核心地段興建高密度住宅，破壞花墟整體性，難以保留原有街道活力氛圍。過去如霽帖街和波鞋街的重建例子顯示，保留地區特色往往只成空談。 | 【3】水道公園 過橋抽水：市建局原計劃以「城市水道公園」名義納入大量公有土地，但後來竟改為建設「水池」、「水盤」等設施，明顯「走數」。這種名不副實的漂綠行徑削弱了重建合理性，城規會不應接受此類抽象虛構方案。 | 【5】公共設施 十年受災：重建計劃將影響大量公共設施，包括體育館、球場等停用至少8年，期間並無替代方案。若為一個不存在的「水道公園」而犧牲公眾設施，實屬不值得推行。 | 【6】扭曲民意 不盡不實：市建局聲稱重建得到民意支持，但訪問中並無清楚說明重建影響，受訪者亦不知社區設施會被佔用，反映民意基礎並不真實，令人質疑其評估結果的準確性。 | 【7】加密發展 愈來愈熱：市建局在花墟推行「地積比轉移」，建高層大樓，將進一步提高已過密的區域密度，加劇熱島效應，令市區環境更為炎熱不適，與保育和改善環境的初衷背道而馳。 | 【8】侵蝕公園 讓路豪宅：市建局可將公共休憩空間轉作住宅或商業用途，嚴重侵蝕公共空間，破壞公園休憩功能，對原有舊樓群缺乏整合規劃，反而集中發展豪宅，這種侵吞公共資源的重建策略應被制止。

姓名 (全名) Full Name

何紫晴

身份證/護照號碼 (頭四位字母數字) HKID/Passport (First 4 alphanumeric character)

電郵地址 Email address

Representation Number:

TPB/R/S/K3/URA5/1-R629

Submission Number:

TPB/R/S/K3/URA5/1-S779

旺角洗衣街/花墟道重建方案(YTM-013)公眾申訴，需要你的意見!

花墟正面臨市區重建，香港市區重建的問題從來都不只是能否保留其特色，另一方面是如何能減緩資本的迅速流入所引致的問題，譬如，當大量資金流入，重建方案能否有效地在提供服務的同時，吸納資金？如何有效地將舊面貌的特色保留，吸引新投資者？如果我們只是集中討論重建為當區帶來的經濟效益，似乎直接藐視花墟本來的經濟成果。花墟不只是一个吸納資本的地方，更加是香港人碩果僅存的一个墟市。眼見從來沒有一個重建計劃能夠重新構回本來的面貌，又何嘗談及花墟能再次吸引本地香港人和遊客呢？市區重建如果將所有考慮人民生活的需要剝走，留下的就只是一些新興樓房，再沒有本地人在該區生活，沒有生活的痕跡，就不像一座城市。

反對理由 (可選多項)

【1】花墟重建 特色喪失：花墟因社群多年有機發展，成為世界知名的旅遊區。現行重建計劃將清拆核心地段興建高密度住宅，破壞花墟整體性，難以保留原有街道活力氛圍。過去如嘉帖街和波鞋街的重建例子顯示，保留地區特色往往只成空談。| 【2】重建範圍 標準任意：現行重建範圍標準不明，重建優先考量市建局財務利益而非實際需要。多數建築近年已維修完備，並無急切重建需求，而真正年久失修的建築物卻被排除在外，顯示範圍劃分不合理。| 【3】水道公園 過橋抽水：市建局原計劃以「城市水道公園」名義納入大量公有土地，但後來竟改為建設「水池」、「水盤」等設施，明顯「走數」。這種名不副實的漂綠行徑削弱了重建合理性，城規會不應接受此類抽象虛構方案。| 【4】活化後巷 妨礙社區：後巷活化計劃忽視其作為商戶社區空間的重要性。市建局舉銅鑼灣白沙道為例，無視當地實際情況差異，過分強調經濟價值而忽略商戶日常運作需求，削弱花墟商戶生存空間。| 【5】公共設施 十年受災：重建計劃將影響大量公共設施，包括體育館、球場等停用至少8年，期間並無替代方案。若為一個不存在的「水道公園」而犧牲公眾設施，實屬不值得推行。| 【6】扭曲民意 不盡不實：市建局聲稱重建得到民意支持，但訪問中並無清楚說明重建影響，受訪者亦不知社區設施會被佔用，反映民意基礎並不真實，令人質疑其評估結果的準確性。| 【7】加密發展 愈來愈熱：市建局在花墟推行「地積比轉移」，建高層大樓，將進一步提高已過密的區域密度，加劇熱島效應，令市區環境更為炎熱不適，與保育和改善環境的初衷背道而馳。| 【8】侵蝕公園 讓路豪宅：市建局可將公共休憩空間轉作住宅或商業用途，嚴重侵蝕公共空間，破壞公園休憩功能，對原有舊樓群缺乏整合規劃，反而集中發展豪宅，這種侵吞公共資源的重建策略應被制止。| 【9】侵吞花徑 佔天光墟：重建計劃將侵佔花墟徑和界限街步行徑，令漁商販失去營商環境，「天光墟」文化遺產將消失，花墟原有的「烏魚花香」將變為「烏花香」，破壞原有生態文化。

姓名 (全名) Full Name

Lam Pui Fung

身份證/護照號碼 (頭四位字母數字) HKID/Passport (First 4 alphanumeric charac

電郵地址 Email address

Submission Number:

TPB/R/S/K3/JURAS/1-S780

Representation Number:

TPB/R/S/K3/JURAS/1-R630

旺角洗衣街/花墟道重建方案(YTM-013)公眾申訴，需要你的意見!

保留香港特色刻不容緩

反對理由 (可選多項)

【1】花墟重建 特色喪失：花墟因社群多年有機發展，成為世界知名的旅遊區。現行重建計劃將清拆核心地段興建高密度住宅，破壞花墟整體性，難以保留原有街道活力氛圍。過去如禧帖街和波鞋街的重建例子顯示，保留地區特色往往只成空談。

姓名 (全名) Full Name

Alex Chung

身份證/護照號碼 (頭四位字母數字) HKID/Passport (First 4 alphanumeric character)

電郵地址 Email address

Representation Number:
TPB/R/S/K3/URA5/1-R631

Submission Number:
TPB/R/S/K3/URA5/1-S781

旺角洗衣街/花墟道重建方案(YTM-013)公眾申訴，需要你的意見！

花墟有着其特色和歷史，為香港經濟和市民帶來不同的貢獻，不能輕率地重建，須從長計議，找出最佳所有持分者的方案！

反對理由 (可選多項)

【1】花墟重建 特色喪失：花墟因社群多年有機發展，成為世界知名的旅遊區。現行重建計劃將清拆核心地段興建高密度住宅，破壞花墟整體性，難以保留原有街道活力氛圍。過去如靚帖街和波鞋街的重建例子顯示，保留地區特色往往只成空談。| 【2】重建範圍 標準任意：現行重建範圍標準不明，重建優先考量市建局財務利益而非實際需要。多數建築近年已維修完備，並無急切重建需求，而真正年久失修的建築物卻被排除在外，顯示範圍劃分不合理。| 【3】水道公園 過橋抽水：市建局原計劃以「城市水道公園」名義納入大量公有土地，但後來竟改為建設「水池」、「水盤」等設施，明顯「走數」。這種名不副實的漂綠行徑削弱了重建合理性，城規會不應接受此類抽象虛構方案。| 【4】活化後巷 妨礙社區：後巷活化計劃忽視其作為商戶社區空間的重要性。市建局舉銅鑼灣白沙道為例，無視當地實際情況差異，過分強調經濟價值而忽略商戶日常運作需求，削弱花墟商戶生存空間。| 【5】公共設施 十年受災：重建計劃將影響大量公共設施，包括體育館、球場等停用至少8年，期間並無替代方案。若為一個不存在的「水道公園」而犧牲公眾設施，實屬不值得推行。| 【6】扭曲民意 不盡不實：市建局聲稱重建得到民意支持，但訪問中並無清楚說明重建影響，受訪者亦不知社區設施會被佔用，反映民意基礎並不真實，令人質疑其評估結果的準確性。| 【7】加密發展 愈來愈熱：市建局在花墟推行「地積比轉移」，建高層大樓，將進一步提高已過密的區域密度，加劇熱島效應，令市區環境更為炎熱不適；與保育和改善環境的初衷背道而馳。| 【8】侵蝕公園 讓路豪宅：市建局可將公共休憩空間轉作住宅或商業用途，嚴重侵蝕公共空間，破壞公園休憩功能，對原有舊樓群缺乏整合規劃，反而集中發展豪宅，這種侵吞公共資源的重建策略應被制止。| 【9】侵吞花徑 佔天光墟：重建計劃將佔花墟徑和界限街步行徑，令漁商販失去營商環境，「天光墟」文化遺產將消失，花墟原有的「烏魚花香」將變為「烏花香」，破壞原有生態文化。

姓名 (全名) Full Name

石嘉棋

身份證/護照號碼 (頭四位字母數字) HKID/Passport (First 4 alphanumeric character)

電郵地址 Email address

Submission Number:

TPB/R/S/K3/URAS/1-S782

Representation Number:

TPB/R/S/K3/URAS/1-R632

旺角洗衣街/花墟道重建方案(YTM-013)公眾申訴，需要你的意見!

保留樹木及公園，讓居民有休息空間

反對理由 (可選多項)

【3】水道公園 過橋抽水： 市建局原計劃以「城市水道公園」名義納入大量公有土地，但後來竟改為建設「水池」、「水盤」等設施，明顯「走數」。這種名不副實的漂綠行徑削弱了重建合理性，城規會不應接受此類抽象虛構方案。 | **【5】公共設施 十年受災：** 重建計劃將影響大量公共設施，包括體育館、球場等停用至少8年，期間並無替代方案。若為一個不存在的「水道公園」而犧牲公眾設施，實屬不值得推行。 | **【6】扭曲民意 不盡不實：** 市建局聲稱重建得到民意支持，但訪問中並無清楚說明重建影響，受訪者亦不知社區設施會被佔用，反映民意基礎並不真實，令人質疑其評估結果的準確性。 | **【7】加密發展 愈來愈熱：** 市建局在花墟推行「地積比轉移」，建高層大樓，將進一步提高已過密的區域密度，加劇熱島效應，令市區環境更為炎熱不適，與保育和改善環境的初衷背道而馳。 | **【8】侵蝕公園 讓路豪宅：** 市建局可將公共休憩空間轉作住宅或商業用途，嚴重侵蝕公共空間，破壞公園休憩功能，對原有舊樓群缺乏整合規劃，反而集中發展豪宅，這種侵吞公共資源的重建策略應被制止。

姓名 (全名) Full Name

Tam Pak Kan

身份證/護照號碼 (頭四位字母數字) HKID/Passport (First 4 alphanumeric charac

電郵地址 Email address

Representation Number:

TPB/R/S/K3/URA5/1-R633

Submission Number:

TPB/R/S/K3/URA5/1-S783

旺角洗衣街/花墟道重建方案(YTM-013)公眾申訴，需要你的意見！

應充分聆聽及了手持份者意見，對花墟長遠發展及公眾利益作審慎考量，不應在規劃問題未完善前就輕率通過重建方案。

反對理由 (可選多項)

【1】花墟重建 特色喪失：花墟因社群多年有機發展，成為世界知名的旅遊區。現行重建計劃將清拆核心地段興建高密度住宅，破壞花墟整體性，難以保留原有街道活力氛圍。過去如龔帖街和波鞋街的重建例子顯示，保留地區特色往往只成空談。| 【2】重建範圍 標準任意：現行重建範圍標準不明，重建優先考量市建局財務利益而非實際需要。多數建築近年已維修完備，並無急切重建需求，而真正年久失修的建築物卻被排除在外，顯示範圍劃分不合理。| 【3】水道公園 過橋抽水：市建局原計劃以「城市水道公園」名義納入大量公有土地，但後來竟改為建設「水池」、「水盤」等設施，明顯「走數」。這種名不副實的漂綠行徑削弱了重建合理性，城規會不應接受此類抽象虛構方案。| 【4】活化後巷 妨礙社區：後巷活化計劃忽視其作為商戶社區空間的重要性。市建局舉銅鑼灣白沙道為例，無視當地實際情況差異，過分強調經濟價值而忽略商戶日常運作需求，削弱花墟商戶生存空間。| 【5】公共設施 十年受災：重建計劃將影響大量公共設施，包括體育館、球場等停用至少8年，期間並無替代方案。若為一個不存在的「水道公園」而犧牲公眾設施，實屬不值得推行。| 【6】扭曲民意 不盡不實：市建局聲稱重建得到民意支持，但訪問中並無清楚說明重建影響，受訪者亦不知社區設施會被佔用，反映民意基礎並不真實，令人質疑其評估結果的準確性。| 【7】加密發展 愈來愈熱：市建局在花墟推行「地積比轉移」，建高層大樓，將進一步提高已過密的區域密度，加劇熱島效應，令市區環境更為炎熱不適，與保育和改善環境的初衷背道而馳。| 【8】侵蝕公園 讓路豪宅：市建局可將公共休憩空間轉作住宅或商業用途，嚴重侵蝕公共空間，破壞公園休憩功能，對原有舊樓群缺乏整合規劃，反而集中發展豪宅，這種侵吞公共資源的重建策略應被制止。| 【9】侵吞花徑 佔天光墟：重建計劃將侵佔花墟徑和界限街步行徑，令漁商販失去營商環境，「天光墟」文化遺產將消失，花墟原有的「烏魚花香」將變為「烏花香」，破壞原有生態文化。

姓名(全名) Full Name

Yim Lai Sum

身份證/護照號碼 (頭四位字母數字) HKID/Passport (First 4 alphanumeric character)

電郵地址 Email address

Submission Number:

TPB/R/S/K3/URA5/1-S787

Representation Number:

TPB/R/S/K3/URA5/1-R634

旺角洗衣街/花墟道重建方案(YTM-013)公眾申訴，需要你的意見！

重建原因薄弱，忽視原有地址的經濟效益及獨特之處

反對理由 (可選多項)

【1】花墟重建 特色喪失：花墟因社群多年有機發展，成為世界知名的旅遊區。現行重建計劃將清拆核心地段興建高密度住宅，破壞花墟整體性，難以保留原有街道活力氛圍。過去如禧帖街和波鞋街的重建例子顯示，保留地區特色往往只成空談。 | 【2】重建範圍 標準任意：現行重建範圍標準不明，重建優先考量市建局財務利益而非實際需要。多數建築近年已維修完備，並無急切重建需求，而真正年久失修的建築物卻被排除在外，顯示範圍劃分不合理。 | 【3】水道公園 過橋抽水：市建局原計劃以「城市水道公園」名義納入大量公有土地，但後來竟改為建設「水池」、「水盤」等設施，明顯「走數」。這種名不副實的漂綠行徑削弱了重建合理性，城規會不應接受此類抽象虛構方案。 | 【4】活化後巷 妨礙社區：後巷活化計劃忽視其作為商戶社區空間的重要性。市建局舉銅鑼灣白沙道為例，無視當地實際情況差異，過分強調經濟價值而忽略商戶日常運作需求，削弱花墟商戶生存空間。 | 【5】公共設施 十年受災：重建計劃將影響大量公共設施，包括體育館、球場等停用至少8年，期間並無替代方案。若為一個不存在的「水道公園」而犧牲公眾設施，實屬不值得推行。 | 【6】扭曲民意 不盡不實：市建局聲稱重建得到民意支持，但訪問中並無清楚說明重建影響，受訪者亦不知社區設施會被佔用，反映民意基礎並不真實，令人質疑其評估結果的準確性。 | 【7】加密發展 愈來愈熱：市建局在花墟推行「地積比轉移」，建高層大樓，將進一步提高已過密的區域密度，加劇熱島效應，令市區環境更為炎熱不適，與保育和改善環境的初衷背道而馳。 | 【8】侵蝕公園 讓路豪宅：市建局可將公共休憩空間轉作住宅或商業用途，嚴重侵蝕公共空間，破壞公園休憩功能，對原有舊樓群缺乏整合規劃，反而集中發展豪宅，這種侵吞公共資源的重建策略應被制止。 | 【9】侵吞花徑 佔天光墟：重建計劃將侵佔花墟徑和界限街步行徑，令漁商販失去營商環境，「天光墟」文化遺產將消失，花墟原有的「烏魚花香」將變為「烏花香」，破壞原有生態文化。

姓名 (全名) Full Name

Yeung Suet Yi

身份證/護照號碼 (頭四位字母數字) HKID/Passport (First 4 alphanumeric character)

電郵地址 Email address

Submission Number:

TPB/R/S/K3/URA5/1-S788

Representation Number:

TPB/R/S/K3/URA5/1-R635

旺角洗衣街/花墟道重建方案(YTM-013)公眾申訴，需要你的意見!

花墟重建嚴重影響香港本土文化及特色，香港需要花墟

反對理由 (可選多項)

【1】花墟重建 特色喪失：花墟因社群多年有機發展，成為世界知名的旅遊區。現行重建計劃將清拆核心地段興建高密度住宅，破壞花墟整體性，難以保留原有街道活力氛圍。過去如禧帖街和波鞋街的重建例子顯示，保留地區特色往往只成空談。| 【2】重建範圍 標準任意：現行重建範圍標準不明，重建優先考量市建局財務利益而非實際需要。多數建築近年已維修完備，並無急切重建需求，而真正年久失修的建築物卻被排除在外，顯示範圍劃分不合理。| 【5】公共設施 十年受災：重建計劃將影響大量公共設施，包括體育館、球場等停用至少8年，期間並無替代方案。若為一個不存在的「水道公園」而犧牲公眾設施，實屬不值得推行。| 【8】侵蝕公園 讓路豪宅：市建局可將公共休憩空間轉作住宅或商業用途，嚴重侵蝕公共空間，破壞公園休憩功能；對原有舊樓群缺乏整合規劃，反而集中發展豪宅，這種侵吞公共資源的重建策略應被制止。| 【9】侵吞花徑 佔天光墟：重建計劃將侵佔花墟徑和界限街步行徑，令漁商販失去營商環境，「天光墟」文化遺產將消失，花墟原有的「烏魚花香」將變為「烏花香」，破壞原有生態文化。

姓名 (全名) Full Name

CHEUNG CHUN KI

身份證/護照號碼 (頭四位字母數字) HKID/Passport (First 4 alphanumeric character)

電郵地址 Email address

Representation Number:

TPB/R/S/K3/URA541-R636

Submission Number:

IPB/R/S/K3/URA541-S790

旺角洗衣街/花墟道重建方案(YTM-013)公眾申訴，需要你的意見!

70年樓齡以上和有火災隱患的唐樓應一併考慮發展

反對理由 (可選多項)

【2】重建範圍 標準任意： 現行重建範圍標準不明，重建優先考量市建局財務利益而非實際需要。多數建築近年已維修完備，並無急切重建需求，而真正年久失修的建築物卻被排除在外，顯示範圍劃分不合理。

姓名 (全名) Full Name

chan yuen shing

身份證/護照號碼 (頭四位字母數字) HKID/Passport (First 4 alphanumeric character)

電郵地址 Email address

Representation Number:
TPB/R/S/K3/URAS1-R637

Submission Number:
TPB/R/S/K3/URAS1-S792

旺角洗衣街/花墟道重建方案(YTM-013)公眾申訴，需要你的意見！

有價值嘅嘢全部都拆晒佢，香港仲有咩文化價值可言？嚟吓係咪要喺第二個地方整個「假花墟」展覽嚟懷緬呢個地方？好似啲霓虹燈牌咁？

反對理由 (可選多項)

【1】花墟重建 特色喪失：花墟因社群多年有機發展，成為世界知名的旅遊區。現行重建計劃將清拆核心地段興建高密度住宅，破壞花墟整體性，難以保留原有街道活力氛圍。過去如露帖街和波鞋街的重建例子顯示，保留地區特色往往只成空談。 | 【3】水道公園 過橋抽水：市建局原計劃以「城市水道公園」名義納入大量公有土地，但後來竟改為建設「水池」、「水盤」等設施，明顯「走數」。這種名不副實的漂綠行徑削弱了重建合理性，城規會不應接受此類抽象虛構方案。 | 【4】活化後巷 妨礙社區：後巷活化計劃忽視其作為商戶社區空間的重要性。市建局學銅鑼灣白沙道為例，無視當地實際情況差異，過分強調經濟價值而忽略商戶日常運作需求，削弱花墟商戶生存空間。 | 【5】公共設施 十年受災：重建計劃將影響大量公共設施，包括體育館、球場等停用至少8年，期間並無替代方案。若為一個不存在的「水道公園」而犧牲公眾設施，實屬不值得推行。 | 【6】扭曲民意 不盡不實：市建局聲稱重建得到民意支持，但訪問中並無清楚說明重建影響，受訪者亦不知社區設施會被佔用，反映民意基礎並不真實，令人質疑其評估結果的準確性。 | 【8】侵蝕公園 讓路豪宅：市建局可將公共休憩空間轉作住宅或商業用途，嚴重侵蝕公共空間，破壞公園休憩功能，對原有舊樓群缺乏整合規劃，反而集中發展豪宅，這種侵吞公共資源的重建策略應被制止。 | 【9】侵吞花徑 佔天光墟：重建計劃將侵佔花墟徑和界限街步行徑，令漁商販失去營商環境，「天光墟」文化遺產將消失，花墟原有的「烏魚花香」將變為「烏花香」，破壞原有生態文化。

姓名 (全名) Full Name

Lam Wai Sum

身份證/護照號碼 (頭四位字母數字) HKID/Passport (First 4 alphanumeric character)

電郵地址 Email address

Representation Number:
TPB/R/S/K3/URAF1-R638

Submission Number:
TPB/R/S/K3/URAF1-S793

旺角洗衣街/花墟道重建方案(YTM-013)公眾申訴，需要你的意見!

我希望花墟重建可保留原有特色及原整性改善交通阻塞

反對理由 (可選多項)

【1】花墟重建 特色喪失：花墟因社群多年有機發展，成為世界知名的旅遊區。現行重建計劃將清拆核心地段興建高密度住宅，破壞花墟整體性，難以保留原有街道活力氛圍。過去如靚帖街和波鞋街的重建例子顯示，保留地區特色往往只成空談。 | 【2】重建範圍 標準任意：現行重建範圍標準不明，重建優先考量市建局財務利益而非實際需要。多數建築近年已維修完備，並無急切重建需求，而真正年久失修的建築物卻被排除在外，顯示範圍劃分不合理。 | 【3】水道公園 過橋抽水：市建局原計劃以「城市水道公園」名義納入大量公有土地，但後來竟改為建設「水池」、「水盤」等設施，明顯「走數」。這種名不副實的漂綠行徑削弱了重建合理性，城規會不應接受此類抽象虛構方案。 | 【5】公共設施 十年受災：重建計劃將影響大量公共設施，包括體育館、球場等停用至少8年，期間並無替代方案。若為一個不存在的「水道公園」而犧牲公眾設施，實屬不值得推行。 | 【6】扭曲民意 不盡不實：市建局聲稱重建得到民意支持，但訪問中並無清楚說明重建影響，受訪者亦不知社區設施會被佔用，反映民意基礎並不真實，令人質疑其評估結果的準確性。 | 【7】加密發展 愈來愈熱：市建局在花墟推行「地積比轉移」，建高層大樓，將進一步提高已過密的區域密度，加劇熱島效應，令市區環境更為炎熱不適，與保育和改善環境的初衷背道而馳。 | 【8】侵蝕公園 讓路豪宅：市建局可將公共休憩空間轉作住宅或商業用途，嚴重侵蝕公共空間，破壞公園休憩功能，對原有舊樓群缺乏整合規劃，反而集中發展豪宅，這種侵吞公共資源的重策略應被制止。 | 【9】侵吞花徑 佔天光墟：重建計劃將侵佔花墟徑和界限街步行徑，令漁商販失去營商環境，「天光墟」文化遺產將消失，花墟原有的「鳥花香」將變為「鳥花香」，破壞原有生態文化。

姓名 (全名) Full Name

Wendy Chan

身份證/護照號碼 (頭四位字母數字) HKID/Passport (First 4 alphanumeric character)

電郵地址 Email address

Representation Number:
TPB/R/S/K3/URA51-R639

Submission Number:
TPB/R/S/K3/URA51-S795

旺角洗衣街/花墟道重建方案(YTM-013)公眾申訴，需要你的意見!

請公開透明呈現重建方案，充分聽取市民意見。這裡是香港人的集體文化之地。可以發展，但一定要尊重在地原居民及文化保育，做一個有意義的重建。重建建築物何其容易，重建「社區連結」是需要智慧，請當局做有智慧的決定。

反對理由 (可選多項)

【1】花墟重建 特色喪失：花墟因社群多年有機發展，成為世界知名的旅遊區。現行重建計劃將清拆核心地段興建高密度住宅，破壞花墟整體性，難以保留原有街道活力氛圍。過去如禧帖街和波鞋街的重建例子顯示，保留地區特色往往只成空談。| 【3】水道公園 過橋抽水：市建局原計劃以「城市水道公園」名義納入大量公有土地，但後來竟改為建設「水池」、「水盤」等設施，明顯「走數」。這種名不副實的漂綠行徑削弱了重建合理性，城規會不應接受此類抽象虛構方案。| 【4】活化後巷 妨礙社區：後巷活化計劃忽視其作為商戶社區空間的重要性。市建局舉銅鑼灣白沙道為例，無視當地實際情況差異，過分強調經濟價值而忽略商戶日常運作需求，削弱花墟商戶生存空間。| 【5】公共設施 十年受災：重建計劃將影響大量公共設施，包括體育館、球場等停用至少8年，期間並無替代方案。若為一個不存在的「水道公園」而犧牲公眾設施，實屬不值得推行。| 【6】扭曲民意 不盡不實：市建局聲稱重建得到民意支持，但訪問中並無清楚說明重建影響，受訪者亦不知社區設施會被佔用，反映民意基礎並不真實，令人質疑其評估結果的準確性。| 【7】加密發展 愈來愈熱：市建局在花墟推行「地積比轉移」，建高層大樓，將進一步提高已過密的區域密度，加劇熱島效應，令市區環境更為炎熱不適，與保育和改善環境的初衷背道而馳。| 【8】侵蝕公園 讓路豪宅：市建局可將公共休憩空間轉作住宅或商業用途，嚴重侵蝕公共空間，破壞公園休憩功能，對原有舊樓群缺乏整合規劃，反而集中發展豪宅，這種侵吞公共資源的重建策略應被制止。| 【9】侵吞花徑 佔天光墟：重建計劃將侵佔花墟徑和界限街步行徑，令漁商販失去營商環境，「天光墟」文化遺產將消失，花墟原有的「鳥魚花香」將變為「鳥花香」，破壞原有生態文化。

姓名 (全名) Full Name

Leong Hoi Ian

身份證/護照號碼 (頭四位字母數字) HKID/Passport (First 4 alphanumeric character)

電郵地址 Email address

Submission Number:

TPB/R/S/K3/URAS/1-S796

Representation Number:

TPB/R/S/K3/URAS/1-R640

旺角洗衣街/花墟道重建方案(YTM-013)公眾申訴，需要你的意見！

本人強烈反對現有洗衣街/花墟道重建方案。

反對理由 (可選多項)

【1】花墟重建 特色喪失：花墟因社群多年有機發展，成為世界知名的旅遊區。現行重建計劃將清拆核心地段興建高密度住宅，破壞花墟整體性，難以保留原有街道活力氛圍。過去如露帖街和波鞋街的重建例子顯示，保留地區特色往往只成空談。 | 【2】重建範圍 標準任意：現行重建範圍標準不明，重建優先考量市建局財務利益而非實際需要。多數建築近年已維修完備，並無急切重建需求，而真正年久失修的建築物卻被排除在外，顯示範圍劃分不合理。 | 【3】水道公園 過橋抽水：市建局原計劃以「城市水道公園」名義納入大量公有土地，但後來竟改為建設「水池」、「水盤」等設施，明顯「走數」。這種名不副實的漂綠行徑削弱了重建合理性，城規會不應接受此類抽象虛構方案。 | 【4】活化後巷 妨礙社區：後巷活化計劃忽視其作為商戶社區空間的重要性。市建局舉鋼鑼灣白沙道為例，無視當地實際情況差異，過分強調經濟價值而忽略商戶日常運作需求，削弱花墟商戶生存空間。 | 【5】公共設施 十年受災：重建計劃將影響大量公共設施，包括體育館、球場等停用至少8年，期間並無替代方案。若為一個不存在的「水道公園」而犧牲公眾設施，實屬不值得推行。 | 【6】扭曲民意 不盡不實：市建局聲稱重建得到民意支持，但訪問中並無清楚說明重建影響，受訪者亦不知社區設施會被佔用，反映民意基礎並不真實，令人質疑其評估結果的準確性。 | 【7】加密發展 愈來愈熱：市建局在花墟推行「地積比轉移」，建高層大樓，將進一步提高已過密的區域密度，加劇熱島效應，令市區環境更為炎熱不適，與保育和改善環境的初衷背道而馳。 | 【8】侵蝕公園 讓路豪宅：市建局可將公共休憩空間轉作住宅或商業用途，嚴重侵蝕公共空間，破壞公園休憩功能，對原有舊樓群缺乏整合規劃，反而集中發展豪宅，這種侵吞公共資源的重建策略應被制止。 | 【9】侵吞花徑 佔天光墟：重建計劃將佔花墟徑和界限街步行徑，令漁商販失去營商環境，「天光墟」文化遺產將消失，花墟原有的「烏魚花香」將變為「烏花香」，破壞原有生態文化。

姓名 (全名) Full Name

Mok Chun Yuen

身份證/護照號碼 (頭四位字母數字) HKID/Passport (First 4 alphanumeric character)

電郵地址 Email address

Submission Number:

TPB/R/S/K3/URA-5-5797

Representation Number:

TPB/R/S/K3/URA51-R641

旺角洗衣街/花墟道重建方案(YTM-013)公眾申訴，需要你的意見!

花墟就是空氣都能讓人感覺放鬆，維持現有的環境及原有生態，就是對當區和遊人的最大裨益，這種傳統墟市也是吸引外地遊客的特色地標。

反對理由 (可選多項)

【1】花墟重建 特色喪失：花墟因社群多年有機發展，成為世界知名的旅遊區。現行重建計劃將清拆核心地段興建高密度住宅，破壞花墟整體性，難以保留原有街道活力氛圍。過去如露帖街和波鞋街的重建例子顯示，保留地區特色往往只成空談。 | 【2】重建範圍 標準任意：現行重建範圍標準不明，重建優先考量市建局財務利益而非實際需要。多數建築近年已維修完備，並無急切重建需求，而真正年久失修的建築物卻被排除在外，顯示範圍劃分不合理。 | 【3】水道公園 過橋抽水：市建局原計劃以「城市水道公園」名義納入大量公有土地，但後來竟改為建設「水池」、「水盤」等設施，明顯「走數」。這種名不副實的漂綠行徑削弱了重建合理性，城規會不應接受此類抽象虛構方案。 | 【4】活化後巷 妨礙社區：後巷活化計劃忽視其作為商戶社區空間的重要性。市建局舉銅鑼灣白沙道為例，無視當地實際情況差異，過分強調經濟價值而忽略商戶日常運作需求，削弱花墟商戶生存空間。 | 【5】公共設施 十年受災：重建計劃將影響大量公共設施，包括體育館、球場等停用至少8年，期間並無替代方案。若為一個不存在的「水道公園」而犧牲公眾設施，實屬不值得推行。 | 【6】扭曲民意 不盡不實：市建局聲稱重建得到民意支持，但訪問中並無清楚說明重建影響，受訪者亦不知社區設施會被佔用，反映民意基礎並不真實，令人質疑其評估結果的準確性。 | 【7】加密發展 愈來愈熱：市建局在花墟推行「地積比轉移」，建高層大樓，將進一步提高已過密的區域密度，加劇熱島效應，令市區環境更為炎熱不適，與保育和改善環境的初衷背道而馳。 | 【8】侵蝕公園 讓路豪宅：市建局可將公共休憩空間轉作住宅或商業用途，嚴重侵蝕公共空間，破壞公園休憩功能，對原有舊樓群缺乏整合規劃，反而集中發展豪宅，這種侵吞公共資源的重建策略應被制止。 | 【9】侵吞花徑 佔天光墟：重建計劃將侵佔花墟徑和界限街步行徑，令漁商販失去營商環境，「天光墟」文化遺產將消失，花墟原有的「烏魚花香」將變為「烏花香」，破壞原有生態文化。

姓名 (全名) Full Name

Mak Sau Chi Irene

身份證/護照號碼 (頭四位字母數字) HKID/Passport (First 4 alphanumeric character)

電郵地址 Email address

Submission Number:

TPB/R/S/K3/URA5/1-S799

Representation Number:

TPB/R/S/K3/URA5/1-R642

Urgent Return receipt Expand Group Restricted Prevent Copy

From: [REDACTED]
Sent: 2024-10-23 星期三 20:11:16
To: tpbpd/PLAND <tpbpd@pland.gov.hk>
Subject: Fw: 市建局洗衣街／花墟道發展計劃草圖編號 S/K3/URA5/1
Attachment: FM oppose.pdf

Submission Number:
TPB/R/S/K3/URA5/1-S800

Representation Number:
TPB/R/S/K3/URA5/1-R643

To:
TPBPD@PlanD.gov.hk

Dear Sir / Madam,

Please acknowledge a receipt of this email !

I would like to submit my representation as per attached pdf file for your further action.

Submitted by

Name

何良美

反對市區重建局洗衣街 / 花墟道重建發展規劃

花墟道 38 至 48 號需要納入市建局花墟重建發展規劃

1. 規劃圖則編號

規劃圖則：花墟發展規劃及圖則

編號：S/K3/URA5/1

2. 有關事項

對花墟區內，關於下列地盤及樓宇的規劃草案。

A3=唐樓 園藝街 2 號

A6=唐樓 花墟道 38~48 號

A7=寶田大廈 1 座

A8=A3+A6+A7

3. 申述理據 -

香港政府賦予市區重建局（重建局）有非常多的財務優惠如免地價和免稅，巨額撥款和政府作重建局財務擔保。重建局負責促進市區更新，履行舊樓重建的使命！呈請將在花墟道樓宇中最高樓齡的大廈納入重建範圍。

重建局成立的目的促進市區更新，應對市區老化問題，並改善舊區居民生活環境。採取「以人為先，地區為本，與民共議」的方針，進行市區更新的工作。重建局以「重建發展」，為香港市民創建一個可持續發展的優質生活環境。政府由二零零二 / 零三年財政年度起分五年向重建局共注資港幣一百億元，以豁免補地價形式批地予重建局作為其中一項補助措施。

然而，在重建花墟發展規劃的選址中，重建局忘記了成立初衷，忘記了重建使命，見利忘義，只吞食社會資源，將花墟重建項目變為圖利，吞食公園，卻有意不重建在花墟樓宇中樓齡最高有火災隱患多冇唐樓。這與重建局的使命背道而馳，失信於政府，辜負了市民的期望，令人痛心！

作為香港唯一市區重建局，必須牢記使命，秉持責任，踏實做好舊區重建，消除舊樓的隱患，將近 80 年樓齡的多冇唐樓納入重建範圍！

Thanks!

反對市區重建局洗衣街 / 花墟道重建發展規劃

1: 規劃圖則編號

規劃圖則：花墟發展規劃及圖則

編號：S/K3/URA5/1

2: 有關事項

對花墟區內，關於下列地盤及樓宇的規劃草案。

A3=唐樓 園藝街2號

A6=唐樓 花墟道38~48號

A7=寶田大廈1座

A8=A3+A6+A7

3: 申述理據 -

香港政府賦予市區重建局（重建局）有非常多的財務優惠如免地價和免稅，巨額撥款和政府作重建局財務擔保。重建局負責促進市區更新，履行舊樓重建的使命！呈請將在花墟道樓宇中最高樓齡的大廈納入重建範圍。

3-1: 重建局 牢記使命

重建局成立的目的促進市區更新，應對市區老化問題，並改善舊區居民生活環境。採取「以人為先，地區為本，與民共議」的方針，進行市區更新的工作。重建局以「重建發展」，為香港市民創建一個可持續發展的優質生活環境。政府由二零零二 / 零三年財政年度起分五年向重建局共注資港幣一百億元，以豁免補地價形式批地予重建局作為其中一項補助措施。

然而，在重建花墟發展規劃的選址中，重建局忘記了成立初衷，忘記了重建使命，見利忘義，只吞食社會資源，將花墟重建項目變為圖利，吞食公園，卻有意不重建在花墟樓宇中樓齡最高有火災隱患多冇唐樓。這與重建局的使命背道而馳，失信於政府，辜負了市民的期望，令人痛心！

作為香港唯一市區重建局，必須牢記使命，秉持責任，踏實做好舊區重建，消除舊樓的隱患，將近80年樓齡的多冇唐樓納入重建範圍！

3-2: 整合發展 符合整體利益

地盤及樓宇名稱:

Site A3=唐樓 園藝街2號

Site A6=唐樓 花墟道38~48號

Site A7=寶田大廈1座

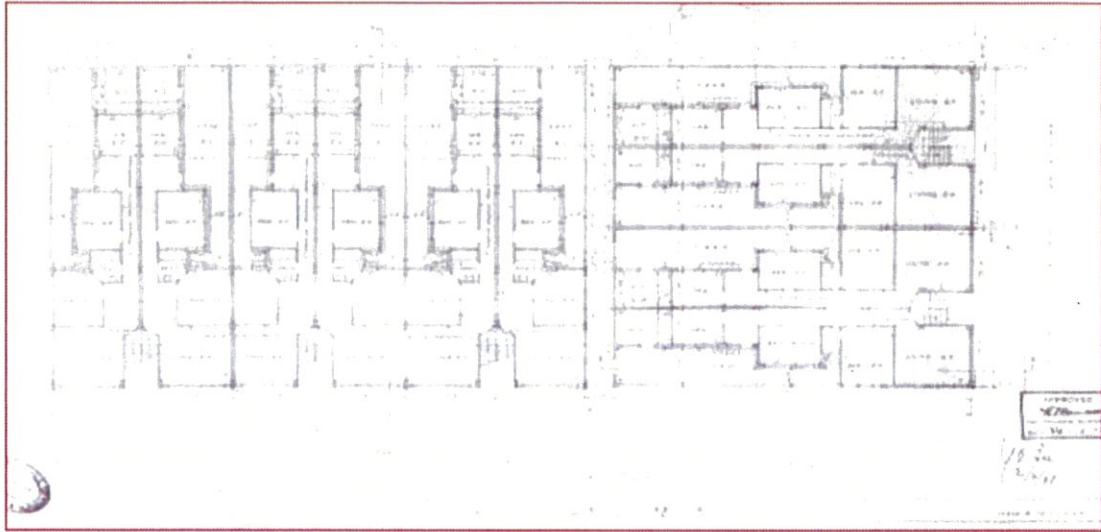
Site A8= Site A3 + Site A6 + Site A7

地盤參數：

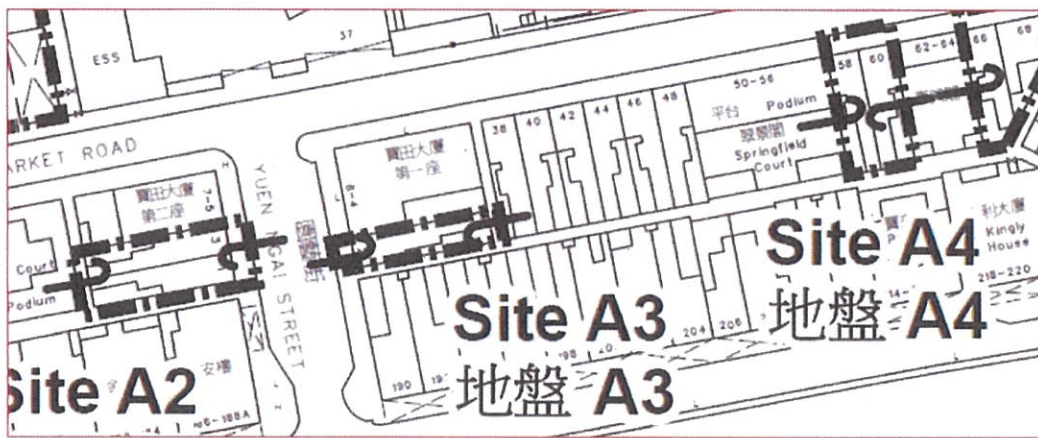
地址 樓宇	界限街 洗衣街 公園	洗衣街 花園街 太子道西 成U形	花墟道 園藝街 成L形 (重建)	園藝街 2號 唐樓	園藝街 4~8號 寶田大廈 第1座	花墟道 38~48號 唐樓
地盤Site 代號	B	A1	A8 = A3+A7+A6	A3	A7	A6
Gross Site Area (m ²)	24,870	4,440	1,026	102	307	577
建成年份	1976, 1987	1952, 1960	(重建)	1948	1972	1948
樓齡-年	48, 37	72, 64		76	52	76
單位數				4	25	24
消防設施		有, 有		有	有	有
升降機Lift		>2部		有	1部	有

1948年港英政府年代，園藝街/花墟道交界，包括現時Site A3和寶田大廈一期(Site A7)和花墟道38~48號(Site A6)地段都屬於同一個發展地段。現今已回歸27年，我們已經當家作主，更需要整合資源，統一發展，而非只是零碎分散地收購，以致無法整合，無論現在和將來的發展都倍受限制，這樣不符合社會的整體和長遠利益：

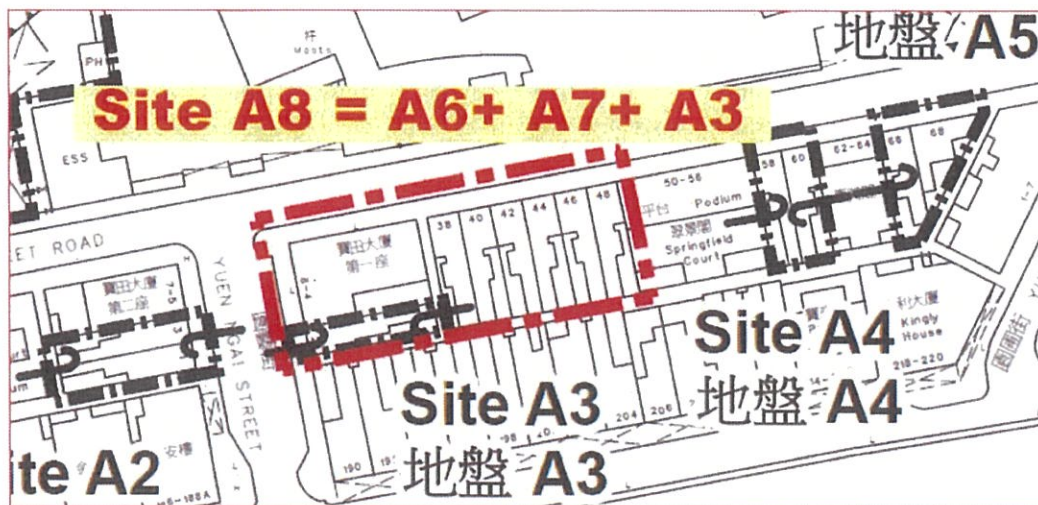
- 設計落後 – Site A7樓齡超過52年，只有一部升降機，已有更換零件，將來換電梯，換梯最短都需半年，期間所有居民都難以回家，特別是年長居民更無法出入，影響生活。
- Site A6和A7整合貫通的方式，納入花墟重建規劃用進行重建。步行街得以擴闊和延長。
- Site A6和A7納入花墟重建發展規劃，整合和有序地重建，保留花墟的特色和完整性。



1948年港英年代, Site A8屬同一個發展地段



2024年 重建局零碎分散發展



2024年 建議Site A8整合發展

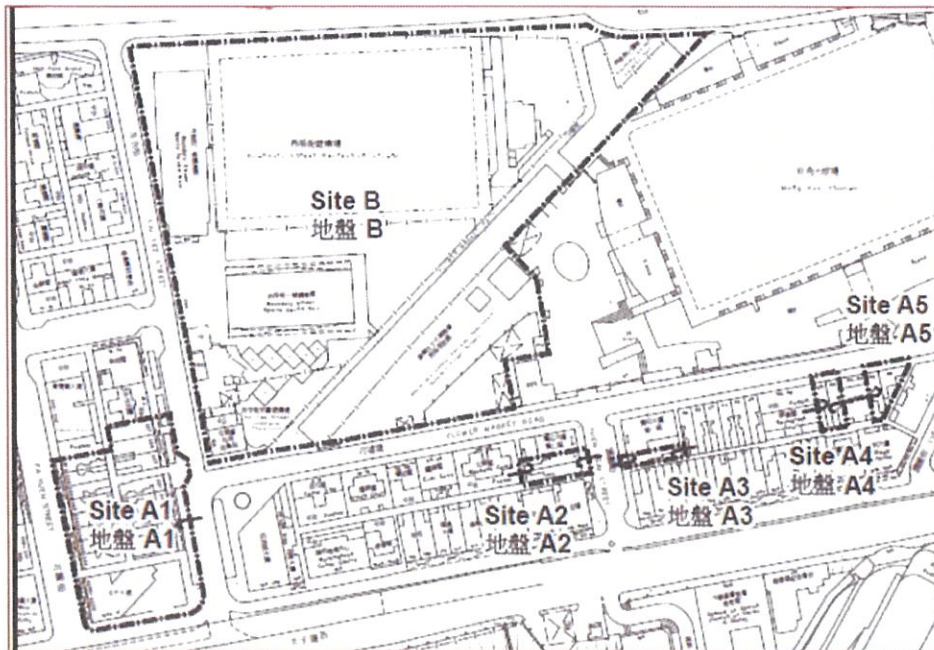
3-3: 一成舊區重建換九成社會資源

整個重建發展規劃範圍只有一成地盤面積(4,445m²)是舊區重建(Site A1~A5)，九成地盤面積(24,870m²)是政府/機構社區用地(Site B)，屬社會資源，當區界限街遊樂場、界限街體育館、兒童遊樂場、苗圃、公廁、垃圾收集站、變電站。以一成舊區重建換九成社會資源，難以稱得上這是一個“舊區重建發展規劃”，市民難投支持一票！讓人懷疑這是一個借重建為名，吞食社會資源的規劃！卻有意不重建在花墟樓宇中樓齡最高有火災隱患多冇唐樓。這與重建局的使命背道而馳，辜負了政府的信任，辜負了市民的期望，令人痛心！

呈請重建局應踏踏實實做好舊區重建，特別是對火災隱患殘破舊樓。



界限街遊樂場



一成舊區重建九成社會資源

3-4: 公營優越性

在2024-03-15, YTM-013的公佈中, 啟用了轉移地積比、樓換樓, 等優越方法, 超越了私營重建的局限, 擴到更大區間, 整合、互補, 各散亂樓盤間的利弊; 更全面地兼顧了社區各部持份者的利益, 更有力有效地推動重建。然而卻有意不重建在花墟樓宇中樓齡最高有火災隱患多有唐樓。這與重建局的使命背道而馳, 失信於政府, 辜負了市民的期望, 令人痛心!

曾多次與大型發展商探討收購重建, 可惜多次被拒, 因有利可圖, 即有發展商有興趣收購; 《田生》曾積極與本唐樓業主接洽多年, 但近年也銷聲匿跡; 2024年4月, 在公佈花墟重建計劃之後, 再次詢問大型發展商和《田生》, 都表示無興趣收購。

另一方面, 無論是居民和花店都希望原區安置和回遷, 居民不想離開熟悉的生活社區, 花店離開花墟亦難搵到繼續營業的地舖。納入花墟重建發展規劃後, 地舖花店和居民可參加重建局“樓換樓”和“舖換舖”計劃, 達成居民和花店回遷的願望。

對被遺漏的 Site A8 唐樓的重建, 也應該有可能和有盼望, 應用上述優越方法, 達成: 活化僵局、重建生機。

3-5: 重建範圍 供求錯配

現行計劃納入重建範圍的標準成疑, 準則更不應以重建局自身財務利益凌駕重建的實際需要。被納入拆卸範圍的「太子大樓」近期才完成大型維修, 已加設升降機並擁有完備的消防系統, 證明現行計劃重建範圍主要劃入了並無急切重建需要的建築物。然而, 一些區內更有重建需要的樓宇已近80年樓齡, 殘舊破落, 在花墟中樓齡最高, 為「多冇大廈»: 冇走火通道後樓梯; 冇電梯; 冇管理公司; 冇立案法團; 冇看更。卻沒有被包含在重建範圍內, 可見重建範圍的納入並無按樓宇狀況的實際需要出發, 反而卻選址樓宇狀況良好、位處「黃金地段」的太子大樓作重建, 盡顯現時將大量私有產權及公共空間權益納入重建計劃時的任意標準。

3-6: 火災隱患 迫切重建

油尖旺區的舊樓, 例如華豐、嘉利大廈, 是火災重災區。

Site A6唐樓, 1996年也曾發生過火災, 當時樓下濃煙密布充滿整條樓梯, 唯有原路折返, 走上天臺, 爬過欄河, 從隔離大廈的樓梯逃生。現在想起還心有餘悸。

Site A6 近80年樓齡, 是整條花墟道最高樓齡的唐樓, 缺乏基本的防火設計和消防設施, 而存在潛在火災風險。另外, 2022年4月和2024年9月, 曾多次收到屋宇署和消防局的消防安全指示, 但是由於原初設計和樓宇結構的限制, 左補右補, 都是一事無補。

另外，由於近期消防工程公司非常繁忙，而需要做的消防工程額小，施工困難，限制多多。所以，都有消防工程公司願意來報價，在執行消防工程指示上存在非常大的障礙。重建是唯一的出路！

<p style="text-align: center;">Fire Safety (Buildings) Ordinance (Chapter 572) 消防安全(建築物)條例(第572章)</p> <p style="text-align: center;">Fire Service Installations and Equipment Requirements for Parts Intended for Domestic Purposes of Composite Buildings 綜合用途建築物內用作住用用途部分的消防裝置及設備規定</p> <p>1. A smoke fire alarm system in accordance with paragraph 5.11 of the Code of Practice for Minimum Fire Service Installations and Equipment (1994 version) shall be provided for the building. Where the building is provided with a central alarm management system, the control panel and one manual fire alarm call point shall be provided therein.</p> <p>建築物須設有符合(1994年版)最低限度消防裝置及設備守則(第5.11條)的煙霧火警系統。如建築物設有中央警報管理系統，則該系統內須設有控制面板及一個手動火警警報點。</p> <p>2. A down draft system in accordance with para. 5.14 of the Code of Practice for Minimum Fire Service Installations and Equipment (1994 version) shall be provided for the building to ensure that every part of the building can be reached by a length of not more than 19 m of hose-reel tubing. A fire service tank of minimum 500 liters effective capacity shall be provided therein. Should there be any structural or spatial constraints encountered, the following measures may be considered subject to an application:</p> <p>a) Hose reel of reduced length; and b) Installation of hose reel drums at high level; and</p> <p>須在建築物內提供符合(1994年版)最低限度消防裝置及設備守則(第5.14條)規定的下抽系統。建築物內須設有足夠的消防喉管，確保在建築物內任何部分均可用長度不超過19米的消防喉管管線到達。須在該系統內提供一個容量至少為500公升的有效消防水櫃。如遇到任何結構或空間限制，可考慮採取以下措施，但須先向消防局申請：</p> <p>a) 減短消防喉管長度； b) 於高位安裝消防水櫃。</p> <p>3. The above items shall be carried out by a registered fire service installation contractor and a copy of Certificate of Fire Service Installations and Equipment (Form FS-231) shall be submitted to the BUILDING IMPROVEMENT DIVISION, Fire Safety Command upon completion.</p> <p>上述各項工程須由註冊消防裝置安裝商進行。當工程完成後，須向消防局提交一份消防裝置及設備證書(表格號碼FS-231)。</p>	<p>(a) Provide enclosures to non-emergency services such as electric cables and meters, except for emergency services such as fire hydrants, sprinkler systems, emergency lights and exit signs within the escape staircase from G/F to R/F. Such enclosures should have a fire resistance period (FRP) of not less than one hour, with regard to both integrity and insulation, and should not reduce the minimum width and clear headroom of the staircase/exit route. Access points to such enclosures should have an FRP, with regard to integrity, of not less than half that of the enclosures or one hour, whichever is the less, and, with regard to insulation, of not less than half an hour. Fire enclosures housing or affecting electric cables and meters, your attention is drawn to item (1) of the attached Notes. Such enclosures should comply with the Electricity Ordinance and the Power Company's Supply Rules. If necessary, please consult the relevant power company for advice.</p> <p>在住宅大廈逃生樓梯內的非緊急服務設施如電線、電錶等應備有耐火、緊急設備如消防栓、自動噴水系統、緊急照明及出口標誌除外。此等封閉物的耐火性應維持不少於一小時耐火性，且其下可減少逃生樓梯逃生通道的闊度及頭部淨空高度。進入封閉物的門應具有不少於耐火封閉物的一半或一小時的耐火性(視何者為低者)。當門為具備不少於一小時的耐火性時，請留意下列註釋第(1)項。如有或影響電線、電錶等設施的圍封裝置必須符合(電業條例)及有關電力公司(供電商)的規定。如有需要，請聯絡有關電力公司。</p> <p>(b) Provide fixed lights having a fire resistance period of not less than half an hour with concrete grates of the escape staircase from G/F to R/F. Please note that you are required to carry out the works in accordance with the stipulated requirement of the Mass Works Control System. Your attention is drawn to item (1) of the attached Notes for details.</p> <p>在住宅大廈逃生樓梯內設固定燈，安裝具有不少於半小時耐火性的出光面。請注意，你須根據「小工程監管制度」的規定進行有關工程。詳情請參閱下列註釋第(1)項。</p> <p>(c) Provide the highest point of the escape staircase in compliance with the requirements as stipulated under paragraph 11.3 of the Code of Practice for Fire Raising Construction (1998). Your attention is drawn to item (1) of the attached notes.</p> <p>在逃生樓梯樓梯提供符合(1998年版)消防工程守則(第11.3條)規定的最高點樓梯出口，請特別留意下列註釋第(1)項。</p>
---	---

屋宇署和消防局的消防安全指示

作為香港唯一市區重建局，必須牢記使命，秉持責任，應踏踏實實做好舊區重建，特別是對火災隱患殘破舊唐樓。


3-7: 多市大廈 極需重建

Site A6於1948年建成，為多市大廈：有消防系統，有電梯，有管理公司，有立案法團和看更。部分業主因年老，缺乏經濟能力、技術知識及籌組能力，在履行日常大廈管理和保養其物業困難重重。

3-8: 高齡業主

居住在此地段的大部分業主已年事過高，有的已近九十歲，上落又高又窄(近130級和寬不到1米)樓梯，實在眼不忍到。遇到膝關節痛和骨折時，更是苦不堪言。

有孝順兒女，為年長母親不用上落樓梯，將一半地鋪改為母親起居生活的地方，犧牲了一半鋪位做生意，非常可惜!



樓梯寬不到1米

3-9: 市肺積水

現在Site B公園內茂盛林蔭，供應優質空氣、花墟徑已成林蔭道，210棵大樹構成了花墟的「市肺」，為城市提供了優質空氣。然而，根據重建局的重建計劃，這些樹木將僅保留七棵，其餘203棵將被砍伐或移植。這些樹齡超過數十年的老樹，最矮都有三層樓高(12m)，擁有臉盆一樣粗的樹幹(500mm直徑)，成功移植的機會微乎其微。市建局計劃將這片樹林改為淺水盆景，從此花墟失去了僅存的市肺，換上“肺積水”，令花墟失去其生態價值，令人感到非常失望！如此巧立名目，全因謀取Site B公園靚地，新建豪宅，令人心痛！



林蔭花墟徑

3-10: 社區支柱天泉堂

天泉堂在旺角經營超過80年，成為社區不可或缺的重要社區支援支柱，因它在地舖，平時行過可見，吸引好多人入“社區開放空間”，提供社區基層人士休息、用膳，是非常好的聚腳點。現受重建局重建計劃影響而遭遇迫遷，這不但影響當區基層家庭及弱勢社群長期以來所

接受的各種社區服務及各項身心靈健康，並期望天泉堂可以繼續服務花墟，而非拆卸並換來更不平衡的發展。

3-11: 體育館居民運動空間

界限街體育館因重建計劃將停用至少8年，當區長者習慣使用運動場，拆卸將使他們失去聚腳點，剝奪了市民在炎熱和雨天期間的運動空間，難以協助長者保持他們的身心靈健康。

3-12: 自暴其短步行街

只拆卸Site A3作為步行街，其地段又短又窄，而且附近環境差，建築物還有不少為漏斗式的排水系統，衛生情況極其惡劣。重建局將其地段作為步行街，實在難以吸引市民進入，反而自暴其短。

4: 建議

發揮獅子山下同舟且共濟的精神，重建價值觀：

- 整合Site A8=A3+A7+A6，納入重建規劃，步行街得以擴闊和延長
- 保留太子大樓
- 保留花墟徑的林蔭道
- 天泉堂繼續服務花墟

並希望有機會在重建過程中，進行建設性對話，探討如何在整個重建過程中解決旺角花墟社區的關注。

Urgent Return receipt Expand Group Restricted Prevent Copy

From: Flowermarketconcerngrp
[REDACTED]
Sent: 2024-10-23 星期三 21:16:12
To: tpbpd/PLAND <tpbpd@pland.gov.hk>
Subject: YTM-013 Submission 461-500
Attachment: YTM-013 Submission 461-480.pdf; YTM-013 Submission 481-500.pdf

Dear Sir/Madam,

The Flower Market Concern Group, are writing to submit the community feedback we have collected regarding the proposed Flower Market redevelopment plan (Plan no: S/K3/URA5/1) Over the past weeks, we have gathered hundreds of responses, including both objections and expressions of support from local residents and stakeholders. Please find attached the compiled representations for your review. We believe these insights reflect the community's perspectives and should be considered in your deliberations on the plan.

Yours Faithfully,
Flower Market Concern Group

旺角洗衣街/花墟道重建方案(YTM-013)公眾申訴，需要你的意見！
這類所謂重建只是將社區包裝美化環境，實質毫無意義，因為到時租金收一定高價，趕絕細商戶，只照顧大型連鎖商戶，令原本好有特色商戶不能再百花齊放
反對理由 (可選多項)

【1】花墟重建 特色喪失：花墟因社群多年有機發展，成為世界知名的旅遊區。現行重建計劃將清拆核心地段興建高密度住宅，破壞花墟整體性，難以保留原有街道活力氛圍。過去如嘉帖街和波鞋街的重建例子顯示，保留地區特色往往只成空談。| 【2】重建範圍 標準任意：現行重建範圍標準不明，重建優先考量市建局財務利益而非實際需要。多數建築近年已維修完備，並無急切重建需求，而真正年久失修的建築物卻被排除在外，顯示範圍劃分不合理。| 【3】水道公園 過橋抽水：市建局原計劃以「城市水道公園」名義納入大量公有土地，但後來竟改為建設「水池」、「水盤」等設施，明顯「走數」。這種名不副實的漂綠行徑削弱了重建合理性，城規會不應接受此類抽象虛構方案。| 【4】活化後巷 妨礙社區：後巷活化計劃忽視其作為商戶社區空間的重要性。市建局舉銅鑼灣白沙道為例，無視當地實際情況差異，過分強調經濟價值而忽略商戶日常運作需求，削弱花墟商戶生存空間。| 【5】公共設施 十年受災：重建計劃將影響大量公共設施，包括體育館、球場等停用至少8年，期間並無替代方案。若為一個不存在的「水道公園」而犧牲公眾設施，實屬不值得推行。| 【6】扭曲民意 不盡不實：市建局聲稱重建得到民意支持，但訪問中並無清楚說明重建影響，受訪者亦不知社區設施會被佔用，反映民意基礎並不真實，令人質疑其評估結果的準確性。| 【7】加密發展 愈來愈熱：市建局在花墟推行「地積比轉移」，建高層大樓，將進一步提高已過密的區域密度，加劇熱島效應，令市區環境更為炎熱不適，與保育和改善環境的初衷背道而馳。| 【8】侵蝕公園 讓路豪宅：市建局可將公共休憩空間轉作住宅或商業用途，嚴重侵蝕公共空間，破壞公園休憩功能，對原有舊樓群缺乏整合規劃，反而集中發展豪宅，這種侵吞公共資源的重建策略應被制止。| 【9】侵吞花徑 佔天光墟：重建計劃將侵佔花墟徑和界限街步行徑，令漁商販失去營商環境，「天光墟」文化遺產將消失，花墟原有的「烏魚花香」將變為「烏花香」，破壞原有生態文化。

姓名 (全名) Full Name

Patty Lee

身份證/護照號碼 (頭四位字母數字) HKID/Passport (First 4 alphanumeric character)

電郵地址 Email address

Submission Number:

TPB/R/S/K3/URA5/1-S802

Representation Number:

TPB/R/S/K3/URA5/1-R644

旺角洗衣街/花墟道重建方案(YTM-013)公眾申訴，需要你的意見!

多此一舉，浪費公帑。重建只會失去原有環境特色，花店聚集的花市面貌，變得與其他商場一式一樣。重建後租金必定上升，小商戶財政開支增大，經營更困難。亦令市民失去一個統一購買種植用品，植物、盆栽、花材的地方。

反對理由 (可選多項)

【1】花墟重建 特色喪失：花墟因社群多年有機發展，成為世界知名的旅遊區。現行重建計劃將清拆核心地段興建高密度住宅，破壞花墟整體性，難以保留原有街道活力氛圍。過去如靚帖街和波鞋街的重建例子顯示，保留地區特色往往只成空談。 | 【2】重建範圍 標準任意：現行重建範圍標準不明，重建優先考量市建局財務利益而非實際需要。多數建築近年已維修完備，並無急切重建需求，而真正年久失修的建築物卻被排除在外，顯示範圍劃分不合理。 | 【3】水道公園 過橋抽水：市建局原計劃以「城市水道公園」名義納入大量公有土地，但後來竟改為建設「水池」、「水盤」等設施，明顯「走數」。這種名不副實的漂綠行徑削弱了重建合理性；城規會不應接受此類抽象虛構方案。 | 【5】公共設施 十年受災：重建計劃將影響大量公共設施，包括體育館、球場等停用至少8年，期間並無替代方案。若為一個不存在的「水道公園」而犧牲公眾設施，實屬不值得推行。 | 【6】扭曲民意 不盡不實：市建局聲稱重建得到民意支持，但訪問中並無清楚說明重建影響，受訪者亦不知社區設施會被佔用，反映民意基礎並不真實，令人質疑其評估結果的準確性。 | 【7】加密發展 愈來愈熱：市建局在花墟推行「地積比轉移」，建高層大樓，將進一步提高已過密的區域密度，加劇熱島效應，令市區環境更為炎熱不適，與保育和改善環境的初衷背道而馳。 | 【8】侵蝕公園 讓路豪宅：市建局可將公共休憩空間轉作住宅或商業用途，嚴重侵蝕公共空間，破壞公園休憩功能，對原有舊樓群缺乏整合規劃，反而集中發展豪宅，這種侵吞公共資源的重建策略應被制止。 | 【9】侵吞花徑 佔天光墟：重建計劃將侵佔花墟徑和界限街步行徑，令漁商販失去營商環境，「天光墟」文化遺產將消失，花墟原有的「烏魚花香」將變為「烏花香」，破壞原有生態文化。

姓名 (全名) Full Name

Pau cheuk yiu

身份證/護照號碼 (頭四位字母數字) HKID/Passport (First 4 alphanumeric character)

電郵地址 Email address

Submission Number:

TPB/R/S/K3/URA51-S804

Representation Number:

TPB/R/S/K3/URA51-R645

旺角洗衣街/花墟道重建方案(YTM-013)公眾申訴，需要你的意見！

Please keep the original flower market as it has its history heritage with its own character and life favoured by both locals and tourists. We do not want to see purpose-built lifeless buildings with residential development on top. Look at Lee Tung Street, it has lost its warmth and traditional character. I oppose the proposed development.

反對理由 (可選多項)

【1】花墟重建 特色喪失：花墟因社群多年有機發展，成為世界知名的旅遊區。現行重建計劃將清拆核心地段興建高密度住宅，破壞花墟整體性，難以保留原有街道活力氛圍。過去如禧帖街和波鞋街的重建例子顯示，保留地區特色往往只成空談。| 【2】重建範圍 標準任意：現行重建範圍標準不明，重建優先考量市建局財務利益而非實際需要。多數建築近年已維修完備，並無急切重建需求，而真正年久失修的建築物卻被排除在外，顯示範圍劃分不合理。| 【3】水道公園 過橋抽水：市建局原計劃以「城市水道公園」名義納入大量公有土地，但後來竟改為建設「水池」、「水盤」等設施，明顯「走數」。這種名不副實的漂綠行徑削弱了重建合理性，城規會不應接受此類抽象虛構方案。| 【7】加密發展 愈來愈熱：市建局在花墟推行「地積比轉移」，建高層大樓，將進一步提高已過密的區域密度，加劇熱島效應，令市區環境更為炎熱不適，與保育和改善環境的初衷背道而馳。| 【9】侵吞花徑 佔天光墟：重建計劃將侵佔花墟徑和界限街步行徑，令漁商商販失去營商環境，「天光墟」文化遺產將消失，花墟原有的「烏魚花香」將變為「烏花香」，破壞原有生態文化。

姓名 (全名) Full Name

Felicity Yeung

身份證/護照號碼 (頭四位字母數字) HKID/Passport (First 4 alphanumeric character)

電郵地址 Email address

Representation Number:

TPB/R/S/K3/URAS/1-R646

Submission Number:

TPB/R/S/K3/URAS/1-S805

旺角洗衣街/花墟道重建方案(YTM-013)公眾申訴，需要你的意見!

有危險大廈應該優先，不是排除在外。也希保護原有特色。

反對理由 (可選多項)

【2】重建範圍 標準任意： 現行重建範圍標準不明，重建優先考量市建局財務利益而非實際需要。多數建築近年已維修完備，並無急切重建需求，而真正年久失修的建築物卻被排除在外，顯示範圍劃分不合理。 | **【4】活化後巷 妨礙社區：** 後巷活化計劃忽視其作為商戶社區空間的重要性。市建局舉銅鑼灣白沙道為例，無視當地實際情況差異，過分強調經濟價值而忽略商戶日常運作需求，削弱花墟商戶生存空間。 | **【5】公共設施 十年受災：** 重建計劃將影響大量公共設施，包括體育館、球場等停用至少8年，期間並無替代方案。若為一個不存在的「水道公園」而犧牲公眾設施，實屬不值得推行。 | **【7】加密發展 愈來愈熱：** 市建局在花墟推行「地積比轉移」，建高層大樓，將進一步提高已過密的區域密度，加劇熱島效應，令市區環境更為炎熱不適，與保育和改善環境的初衷背道而馳。

姓名 (全名) Full Name

李瓊珠

身份證/護照號碼 (頭四位字母數字) HKID/Passport (First 4 alphanumeric character)

電郵地址 Email address

Representation Number:

TPB/R/S/K3/URAS/1-R647

Submission Number:

TPB/R/S/K3/URAS/1-S807

旺角洗衣街/花墟道重建方案(YTM-013)公眾申訴，需要你的意見！

花墟作為一個特式概景點唔希望仔街年代重建後完全未能重現當日的色彩

反對理由 (可選多項)

【1】花墟重建 特色喪失： 花墟因社群多年有機發展，成為世界知名的旅遊區。現行重建計劃將清拆核心地段興建高密度住宅，破壞花墟整體性，難以保留原有街道活力氛圍。過去如薈帖街和波鞋街的重建例子顯示，保留地區特色往往只成空談。| **【2】重建範圍 標準任意：** 現行重建範圍標準不明，重建優先考量市建局財務利益而非實際需要。多數建築近年已維修完備，並無急切重建需求，而真正年久失修的建築物卻被排除在外，顯示範圍劃分不合理。| **【3】水道公園 過橋抽水：** 市建局原計劃以「城市水道公園」名義納入大量公有土地，但後來竟改為建設「水池」、「水盤」等設施，明顯「走數」。這種名不副實的漂綠行徑削弱了重建合理性，城規會不應接受此類抽象虛構方案。| **【5】公共設施 十年受災：** 重建計劃將影響大量公共設施，包括體育館、球場等停用至少8年，期間並無替代方案。若為一個不存在的「水道公園」而犧牲公眾設施，實屬不值得推行。| **【8】侵蝕公園 讓路豪宅：** 市建局可將公共休憩空間轉作住宅或商業用途，嚴重侵蝕公共空間，破壞公園休憩功能，對原有舊樓群缺乏整合規劃，反而集中發展豪宅，這種侵吞公共資源的重建策略應被制止。

姓名 (全名) Full Name

Chan Lai Sze

身份證/護照號碼 (頭四位字母數字) HKID/Passport (First 4 alphanumeric characters)

電郵地址 Email address

Representation Number:

TPB/R/S/K3/URA5/1-R648

Submission Number:

TPB/R/S/K3/URA5/1-S808

旺角洗衣街/花墟道重建方案(YTM-013)公眾申訴，需要你的意見！ 必須先尋找新花墟花市場，遷移現有花市租客

反對理由 (可選多項)

【1】花墟重建 特色喪失： 花墟因社群多年有機發展，成為世界知名的旅遊區。現行重建計劃將清拆核心地段興建高密度住宅，破壞花墟整體性，難以保留原有街道活力氛圍。過去如露帖街和波鞋街的重建例子顯示，保留地區特色往往只成空談。

姓名 (全名) Full Name

Alvin Lai

身份證/護照號碼 (頭四位字母數字) HKID/Passport (First 4 alphanumeric character)

電郵地址 Email address

Representation Number:

TPB/R/S/K3/URA5/1-R649

Submission Number:

TPB/R/S/K3/URA5/1-S809

旺角洗衣街/花墟道重建方案(YTM-013)公眾申訴，需要你的意見！

花墟是許多人休閒買花，發掘興趣的地方，失去了會使很多人失落。地點難得是不論九龍新界港島都方便去到。

反對理由 (可選多項)

【1】花墟重建 特色喪失：花墟因社群多年有機發展，成為世界知名的旅遊區。現行重建計劃將清拆核心地段興建高密度住宅，破壞花墟整體性，難以保留原有街道活力氛圍。過去如禧帖街和波鞋街的重建例子顯示，保留地區特色往往只成空談。 | 【4】活化後巷 妨礙社區：後巷活化計劃忽視其作為商戶社區空間的重要性。市建局舉銅鑼灣白沙道為例，無視當地實際情況差異，過分強調經濟價值而忽略商戶日常運作需求，削弱花墟商戶生存空間。 | 【5】公共設施 十年受災：重建計劃將影響大量公共設施，包括體育館、球場等停用至少8年，期間並無替代方案。若為一個不存在的「水道公園」而犧牲公眾設施，實屬不值得推行。 | 【6】扭曲民意 不盡不實：市建局聲稱重建得到民意支持，但訪問中並無清楚說明重建影響，受訪者亦不知社區設施會被佔用，反映民意基礎並不真實，令人質疑其評估結果的準確性。 | 【8】侵蝕公園 讓路豪宅：市建局可將公共休憩空間轉作住宅或商業用途，嚴重侵蝕公共空間，破壞公園休憩功能，對原有舊樓群缺乏整合規劃，反而集中發展豪宅，這種侵吞公共資源的重建策略應被制止。 | 【9】侵吞花徑 佔天光墟：重建計劃將侵佔花墟徑和界限街步行徑，令漁商販失去營商環境，「天光墟」文化遺產將消失，花墟原有的「烏魚花香」將變為「烏花香」，破壞原有生態文化。

姓名 (全名) Full Name

Cheung chun han

身份證/護照號碼 (頭四位字母數字) HKID/Passport (First 4 alphanumeric ch

電郵地址 Email address

Representation Number:

TPB/R/S/K3/URA5/1-R650

Submission Number:

TPB/R/S/K3/URA5/1-S811

旺角洗衣街/花墟道重建方案(YTM-013)公眾申訴，需要你的意見！

失去買花地方及集散地

反對理由 (可選多項)

【1】花墟重建 特色喪失：花墟因社群多年有機發展，成為世界知名的旅遊區。現行重建計劃將清拆核心地段興建高密度住宅，破壞花墟整體性，難以保留原有街道活力氛圍。過去如嘉帖街和波鞋街的重建例子顯示，保留地區特色往往只成空談。| 【5】公共設施 十年受災：重建計劃將影響大量公共設施，包括體育館、球場等停用至少8年，期間並無替代方案。若為一個不存在的「水道公園」而犧牲公眾設施，實屬不值得推行。| 【8】侵蝕公園 讓路豪宅：市建局可將公共休憩空間轉作住宅或商業用途，嚴重侵蝕公共空間，破壞公園休憩功能，對原有舊樓群缺乏整合規劃，反而集中發展豪宅，這種侵吞公共資源的重建策略應被制止。| 【9】侵吞花徑 佔天光墟：重建計劃將侵佔花墟徑和界限街步行徑，令漁商販失去營商環境，「天光墟」文化遺產將消失，花墟原有的「烏魚花香」將變為「烏花香」，破壞原有生態文化。

姓名 (全名) Full Name

Hung Hiu Yan Connie

身份證/護照號碼 (頭四位字母數字) HKID/Passport (First 4 alphanumeric characters)

電郵地址 Email address

Representation Number:
TPB/R/S/K3/URA5/1-R651

Submission Number:
TPB/R/S/K3/URA5/1-S812

旺角洗衣街/花墟道重建方案(YTM-013)公眾申訴，需要你的意見!

花墟是香港一個特色，不能貿然摧毀，重建成豪宅方案對市民及旅遊都是一個重大打擊！

反對理由 (可選多項)

【1】花墟重建 特色喪失：花墟因社群多年有機發展，成為世界知名的旅遊區。現行重建計劃將清拆核心地段興建高密度住宅，破壞花墟整體性，難以保留原有街道活力氛圍。過去如嘉帖街和波鞋街的重建例子顯示，保留地區特色往往只成空談。 | 【2】重建範圍 標準任意：現行重建範圍標準不明，重建優先考量市建局財務利益而非實際需要。多數建築近年已維修完備，並無急切重建需求，而真正年久失修的建築物卻被排除在外，顯示範圍劃分不合理。 | 【5】公共設施 十年受災：重建計劃將影響大量公共設施，包括體育館、球場等停用至少8年，期間並無替代方案。若為一個不存在的「水道公園」而犧牲公眾設施，實屬不值得推行。 | 【7】加密發展 愈來愈熱：市建局在花墟推行「地積比轉移」，建高層大樓，將進一步提高已過密的區域密度，加劇熱島效應，令市區環境更為炎熱不適，與保育和改善環境的初衷背道而馳。

姓名 (全名) Full Name

Choi Yuk Kwan

身份證/護照號碼 (頭四位字母數字) HKID/Passport (First 4 alphanumeric character)

電郵地址 Email address

Representation Number:

TPB/R/S/K3/URA5/1-R652

Submission Number:

TPB/R/S/K3/URA5/1-S813

旺角洗衣街/花墟道重建方案(YTM-013)公眾申訴，需要你的意見！
建議可活化社區 重建危樓/修葺舊樓 引入文青小店或hostel 增加該區吸引力。 但若果只是改建成豪宅，將會使一個有歷史有故事的社區變得毫無存在意義。

反對理由 (可選多項)

【1】花墟重建 特色喪失： 花墟因社群多年有機發展，成為世界知名的旅遊區。現行重建計劃將清拆核心地段興建高密度住宅，破壞花墟整體性，難以保留原有街道活力氛圍。過去如禧帖街和波鞋街的重建例子顯示，保留地區特色往往只成空談。 | **【4】活化後巷 妨礙社區：** 後巷活化計劃忽視其作為商戶社區空間的重要性。市建局學銅鑼灣白沙道為例，無視當地實際情況差異，過分強調經濟價值而忽略商戶日常運作需求，削弱花墟商戶生存空間。 | **【5】公共設施 十年受災：** 重建計劃將影響大量公共設施，包括體育館、球場等停用至少8年，期間並無替代方案。若為一個不存在的「水道公園」而犧牲公眾設施，實屬不值得推行。 | **【6】扭曲民意 不盡不實：** 市建局聲稱重建得到民意支持，但訪問中並無清楚說明重建影響，受訪者亦不知社區設施會被佔用，反映民意基礎並不真實，令人質疑其評估結果的準確性。 | **【7】加密發展 愈來愈熱：** 市建局在花墟推行「地積比轉移」，建高層大樓，將進一步提高已過密的區域密度，加劇熱島效應，令市區環境更為炎熱不適，與保育和改善環境的初衷背道而馳。 | **【8】侵蝕公園 讓路豪宅：** 市建局可將公共休憩空間轉作住宅或商業用途，嚴重侵蝕公共空間，破壞公園休憩功能，對原有舊樓群缺乏整合規劃，反而集中發展豪宅，這種侵吞公共資源的重建策略應被制止。 | **【9】侵吞花徑 佔天光墟：** 重建計劃將侵佔花墟徑和界限街步行徑，令漁商販失去營商環境，「天光墟」文化遺產將消失，花墟原有的「烏魚花香」將變為「烏花香」，破壞原有生態文化。

姓名 (全名) Full Name

Mok Nga Ting

身份證/護照號碼 (頭四位字母數字) HKID/Passport (First 4 alphanumeric characters)

Representation Number:
TPB/R/S/K3/URAS/1-R653

電郵地址 Email address

Submission Number:
TPB/R/S/K3/URAS/1-S814

旺角洗衣街/花墟道重建方案(YTM-013)公眾申訴，需要你的意見！

請保留原本作公共空間用途的地方

反對理由 (可選多項)

【1】花墟重建 特色喪失：花墟因社群多年有機發展，成為世界知名的旅遊區。現行重建計劃將清拆核心地段興建高密度住宅，破壞花墟整體性，難以保留原有街道活力氛圍。過去如嘉帖街和波鞋街的重建例子顯示，保留地區特色往往只成空談。 | 【2】重建範圍 標準任意：現行重建範圍標準不明，重建優先考量市建局財務利益而非實際需要。多數建築近年已維修完備，並無急切重建需求，而真正年久失修的建築物卻被排除在外，顯示範圍劃分不合理。 | 【3】水道公園 過橋抽水：市建局原計劃以「城市水道公園」名義納入大量公有土地，但後來竟改為建設「水池」、「水盤」等設施，明顯「走數」。這種名不副實的漂綠行徑削弱了重建合理性，城規會不應接受此類抽象虛構方案。 | 【4】活化後巷 妨礙社區：後巷活化計劃忽視其作為商戶社區空間的重要性。市建局舉銅鑼灣白沙道為例，無視當地實際情況差異，過分強調經濟價值而忽略商戶日常運作需求，削弱花墟商戶生存空間。 | 【5】公共設施 十年受災：重建計劃將影響大量公共設施，包括體育館、球場等停用至少8年，期間並無替代方案。若為一個不存在的「水道公園」而犧牲公眾設施，實屬不值得推行。 | 【6】扭曲民意 不盡不實：市建局聲稱重建得到民意支持，但訪問中並無清楚說明重建影響，受訪者亦不知社區設施會被佔用，反映民意基礎並不真實，令人質疑其評估結果的準確性。 | 【7】加密發展 愈來愈熱：市建局在花墟推行「地積比轉移」，建高層大樓，將進一步提高已過密的區域密度，加劇熱島效應，令市區環境更為炎熱不適，與保育和改善環境的初衷背道而馳。 | 【8】侵蝕公園 讓路豪宅：市建局可將公共休憩空間轉作住宅或商業用途，嚴重侵蝕公共空間，破壞公園休憩功能，對原有舊樓群缺乏整合規劃，反而集中發展豪宅，這種侵吞公共資源的重建策略應被制止。 | 【9】侵吞花徑 佔天光墟：重建計劃將侵佔花墟徑和界限街步行徑，令漁商販失去營商環境，「天光墟」文化遺產將消失，花墟原有的「烏魚花香」將變為「烏花香」，破壞原有生態文化。

姓名 (全名) Full Name

Yiu Ho Fun

身份證/護照號碼 (頭四位字母數字) HKID/Passport (First 4 alphanumeric character)

電郵地址 Email address

Submission Number:

TPB/R/S/K3/URA5/1-S815

Representation Number:

TPB/R/S/K3/URA5/1-R654

旺角洗衣街/花墟道重建方案(YTM-013)公眾申訴，需要你的意見！
反對未有詳細替代花墟的計劃/安排，執意重建。替代方案應以貼近現時花墟運作模式及數量才能安然渡過工程期，否則即使重建完成，真實的花墟都不會再重現，只能改稱為花店區域，完全稱不上花墟 香港經濟已見疲弱，吸引遊客的舊歷史混合而生的特色地點已漸漸逐一消失，若執意強行重建，只屬勞民傷財
反對理由 (可選多項)

【1】花墟重建 特色喪失： 花墟因社群多年有機發展，成為世界知名的旅遊區。現行重建計劃將清拆核心地段興建高密度住宅，破壞花墟整體性，難以保留原有街道活力氛圍。過去如禧帖街和波鞋街的重建例子顯示，保留地區特色往往只成空談。 | 【3】水道公園 過橋抽水： 市建局原計劃以「城市水道公園」名義納入大量公有土地，但後來竟改為建設「水池」、「水盤」等設施，明顯「走數」。這種名不副實的漂綠行徑削弱了重建合理性，城規會不應接受此類抽象虛構方案。 | 【6】扭曲民意 不盡不實： 市建局聲稱重建得到民意支持，但訪問中並無清楚說明重建影響，受訪者亦不知社區設施會被佔用，反映民意基礎並不真實，令人質疑其評估結果的準確性。 | 【8】侵蝕公園 讓路豪宅： 市建局可將公共休憩空間轉作住宅或商業用途，嚴重侵蝕公共空間，破壞公園休憩功能，對原有舊樓群缺乏整合規劃，反而集中發展豪宅，這種侵吞公共資源的重建策路應被制止。

姓名 (全名) Full Name

Wong Ng on chun

身份證/護照號碼 (頭四位字母數字) HKID/Passport (First 4 alphanumeric ch

電郵地址 Email address

Representation Number:

TPB/R/S/K3/URAS/1-R655

Submission Number:

TPB/R/S/K3/URAS/1-S816

旺角洗衣街/花墟道重建方案(YTM-013)公眾申訴，需要你的意見！

本人反對戶外花墟消失。

反對理由 (可選多項)

【1】花墟重建 特色喪失：花墟因社群多年有機發展，成為世界知名的旅遊區。現行重建計劃將清拆核心地段興建高密度住宅，破壞花墟整體性，難以保留原有街道活力氛圍。過去如露帖街和波鞋街的重建例子顯示，保留地區特色往往只成空談。| 【2】重建範圍 標準任意：現行重建範圍標準不明，重建優先考量市建局財務利益而非實際需要。多數建築近年已維修完備，並無急切重建需求，而真正年久失修的建築物卻被排除在外，顯示範圍劃分不合理。| 【6】扭曲民意 不盡不實：市建局聲稱重建得到民意支持，但訪問中並無清楚說明重建影響，受訪者亦不知社區設施會被佔用，反映民意基礎並不真實，令人質疑其評估結果的準確性。| 【7】加密發展 愈來愈熱：市建局在花墟推行「地積比轉移」，建高層大樓，將進一步提高已過密的區域密度，加劇熱島效應，令市區環境更為炎熱不適，與保育和改善環境的初衷背道而馳。| 【8】侵蝕公園 讓路豪宅：市建局可將公共休憩空間轉作住宅或商業用途，嚴重侵蝕公共空間，破壞公園休憩功能，對原有舊樓群缺乏整合規劃，反而集中發展豪宅，這種侵吞公共資源的重建策略應被制止。

姓名 (全名) Full Name

Hui Man Ki

身份證/護照號碼 (頭四位字母數字) HKID/Passport (First 4 alphanumeric characters)

電郵地址 Email address

Representation Number:
TPB/R/S/K3/URA5/1-R656

Submission Number:
TPB/R/S/K3/URA5/1-S817

旺角洗衣街/花墟道重建方案(YTM-013)公眾申訴，需要你的意見!

浪費公帑，破壞本土風貌，影響旅遊業及原有商戶生計

反對理由 (可選多項)

【1】花墟重建 特色喪失：花墟因社群多年有機發展，成為世界知名的旅遊區。現行重建計劃將清拆核心地段興建高密度住宅，破壞花墟整體性，難以保留原有街道活力氛圍。過去如嘉帖街和波鞋街的重建例子顯示，保留地區特色往往只成空談。 | 【8】侵蝕公園 讓路豪宅：市建局可將公共休憩空間轉作住宅或商業用途，嚴重侵蝕公共空間，破壞公園休憩功能，對原有舊樓群缺乏整合規劃，反而集中發展豪宅，這種侵吞公共資源的重建策略應被制止。 | 【9】侵吞花徑 佔天光墟：重建計劃將侵佔花墟徑和界限街步行徑，令漁商販失去營商環境，「天光墟」文化遺產將消失，花墟原有的「烏魚花香」將變為「烏花香」，破壞原有生態文化。

姓名 (全名) Full Name

Yim tsz ying

身份證/護照號碼 (頭四位字母數字) HKID/Passport (First 4 alphanumeric character)

電郵地址 Email address

Representation Number:

TPB/R/S/K3/URAS/1-R657

Submission Number:

TPB/R/S/K3/URAS/1-S820

旺角洗衣街/花墟道重建方案(YTM-013)公眾申訴，需要你的意見！

反對重建，理由如下

反對理由 (可選多項)

【1】花墟重建 特色喪失：花墟因社群多年有機發展，成為世界知名的旅遊區。現行重建計劃將清拆核心地段興建高密度住宅，破壞花墟整體性，難以保留原有街道活力氛圍。過去如露帖街和波鞋街的重建例子顯示，保留地區特色往往只成空談。| 【2】重建範圍 標準任意：現行重建範圍標準不明，重建優先考量市建局財務利益而非實際需要。多數建築近年已維修完備，並無急切重建需求，而真正年久失修的建築物卻被排除在外，顯示範圍劃分不合理。| 【3】水道公園 過橋抽水：市建局原計劃以「城市水道公園」名義納入大量公有土地，但後來竟改為建設「水池」、「水盤」等設施，明顯「走數」。這種名不副實的漂綠行徑削弱了重建合理性，城規會不應接受此類抽象虛構方案。| 【4】活化後巷 妨礙社區：後巷活化計劃忽視其作為商戶社區空間的重要性。市建局舉銅鑼灣白沙道為例，無視當地實際情況差異，過分強調經濟價值而忽略商戶日常運作需求，削弱花墟商戶生存空間。| 【5】公共設施 十年受災：重建計劃將影響大量公共設施，包括體育館、球場等停用至少8年，期間並無替代方案。若為一個不存在的「水道公園」而犧牲公眾設施，實屬不值得推行。| 【6】扭曲民意 不盡不實：市建局聲稱重建得到民意支持，但訪問中並無清楚說明重建影響，受訪者亦不知社區設施會被佔用，反映民意基礎並不真實，令人質疑其評估結果的準確性。| 【7】加密發展 愈來愈熱：市建局在花墟推行「地積比轉移」，建高層大樓，將進一步提高已過密的區域密度，加劇熱島效應，令市區環境更為炎熱不適，與保育和改善環境的初衷背道而馳。| 【8】侵蝕公園 讓路豪宅：市建局可將公共休憩空間轉作住宅或商業用途，嚴重侵蝕公共空間，破壞公園休憩功能，對原有舊樓群缺乏整合規劃，反而集中發展豪宅，這種侵吞公共資源的重建策略應被制止。| 【9】侵吞花徑 佔天光墟：重建計劃將侵佔花墟徑和界限街步行徑，令漁商販失去營商環境，「天光墟」文化遺產將消失，花墟原有的「烏魚花香」將變為「烏花香」，破壞原有生態文化。

姓名 (全名) Full Name

Wong Mei ki

身份證/護照號碼 (頭四位字母數字) HKID/Passport (First 4 alphanumeric character)

電郵地址 Email address

Representation Number:

TPB/R/S/K3/URA5/1-R658

Submission Number:

TPB/R/S/K3/URA5/1-S821

旺角洗衣街/花墟道重建方案(YTM-013)公眾申訴，需要你的意見！ 對住戶及商戶的安排應該是先安置後清拆

反對理由 (可選多項)

【1】花墟重建 特色喪失： 花墟因社群多年有機發展，成為世界知名的旅遊區。現行重建計劃將清拆核心地段興建高密度住宅，破壞花墟整體性，難以保留原有街道活力氛圍。過去如露帖街和波鞋街的重建例子顯示，保留地區特色往往只成空談。 | **【2】重建範圍 標準任意：** 現行重建範圍標準不明，重建優先考量市建局財務利益而非實際需要。多數建築近年已維修完備，並無急切重建需求，而真正年久失修的建築物卻被排除在外，顯示範圍劃分不合理。 | **【3】水道公園 過橋抽水：** 市建局原計劃以「城市水道公園」名義納入大量公有土地，但後來竟改為建設「水池」、「水盤」等設施，明顯「走數」。這種名不副實的漂綠行徑削弱了重建合理性，城規會不應接受此類抽象虛構方案。 | **【4】活化後巷 妨礙社區：** 後巷活化計劃忽視其作為商戶社區空間的重要性。市建局舉銅鑼灣白沙道為例，無視當地實際情況差異，過分強調經濟價值而忽略商戶日常運作需求，削弱花墟商戶生存空間。 | **【5】公共設施 十年受災：** 重建計劃將影響大量公共設施，包括體育館、球場等停用至少8年，期間並無替代方案。若為一個不存在的「水道公園」而犧牲公眾設施，實屬不值得推行。 | **【6】扭曲民意 不盡不實：** 市建局聲稱重建得到民意支持，但訪問中並無清楚說明重建影響，受訪者亦不知社區設施會被佔用，反映民意基礎並不真實，令人質疑其評估結果的準確性。 | **【7】加密發展 愈來愈熱：** 市建局在花墟推行「地積比轉移」，建高層大樓，將進一步提高已過密的區域密度，加劇熱島效應，令市區環境更為炎熱不適，與保育和改善環境的初衷背道而馳。 | **【8】侵蝕公園 讓路豪宅：** 市建局可將公共休憩空間轉作住宅或商業用途，嚴重侵蝕公共空間，破壞公園休憩功能，對原有舊樓群缺乏整合規劃，反而集中發展豪宅，這種侵吞公共資源的重建策略應被制止。 | **【9】侵吞花徑 佔天光墟：** 重建計劃將侵佔花墟徑和界限街步行徑，令漁商販失去營商環境，「天光墟」文化遺產將消失，花墟原有的「烏魚花香」將變為「烏花香」，破壞原有生態文化。

姓名 (全名) Full Name

陳瑞玲

身份證/護照號碼 (頭四位字母數字) HKID/Passport (First 4 alphanumeric character)

電郵地址 Email address

Submission Number:
TPB/R/S/K3/URA5/1-S822

Representation Number:
TPB/R/S/K3/URA5/1-R659

旺角洗衣街/花墟道重建方案(YTM-013)公眾申訴，需要你的意見！

我喜歡現在的花墟，不要重建，不要破壞香港獨有建築和面貌！

反對理由 (可選多項)

【1】花墟重建 特色喪失：花墟因社群多年有機發展，成為世界知名的旅遊區。現行重建計劃將清拆核心地段興建高密度住宅，破壞花墟整體性，難以保留原有街道活力氛圍。過去如靚帖街和波鞋街的重建例子顯示，保留地區特色往往只成空談。| 【2】重建範圍 標準任意：現行重建範圍標準不明，重建優先考量市建局財務利益而非實際需要。多數建築近年已維修完備，並無急切重建需求，而真正年久失修的建築物卻被排除在外，顯示範圍劃分不合理。| 【3】水道公園 過橋抽水：市建局原計劃以「城市水道公園」名義納入大量公有土地，但後來竟改為建設「水池」、「水盤」等設施，明顯「走數」。這種名不副實的漂綠行徑削弱了重建合理性，城規會不應接受此類抽象虛構方案。| 【4】活化後巷 妨礙社區：後巷活化計劃忽視其作為商戶社區空間的重要性。市建局舉銅鑼灣白沙道為例，無視當地實際情況差異，過分強調經濟價值而忽略商戶日常運作需求，削弱花墟商戶生存空間。| 【5】公共設施 十年受災：重建計劃將影響大量公共設施，包括體育館、球場等停用至少8年，期間並無替代方案。若為一個不存在的「水道公園」而犧牲公眾設施，實屬不值得推行。| 【6】扭曲民意 不盡不實：市建局聲稱重建得到民意支持，但訪問中並無清楚說明重建影響，受訪者亦不知社區設施會被佔用，反映民意基礎並不真實，令人質疑其評估結果的準確性。| 【7】加密發展 愈來愈熱：市建局在花墟推行「地積比轉移」，建高層大樓，將進一步提高已過密的區域密度，加劇熱島效應，令市區環境更為炎熱不適，與保育和改善環境的初衷背道而馳。| 【8】侵蝕公園 讓路豪宅：市建局可將公共休憩空間轉作住宅或商業用途，嚴重侵蝕公共空間，破壞公園休憩功能，對原有舊樓群缺乏整合規劃，反而集中發展豪宅，這種侵吞公共資源的重建策略應被制止。| 【9】侵吞花徑 佔天光墟：重建計劃將侵佔花墟徑和界限街步行徑，令漁商販失去營商環境，「天光墟」文化遺產將消失，花墟原有的「烏魚花香」將變為「烏花香」，破壞原有生態文化。

姓名 (全名) Full Name

Fung Po Yan

身份證/護照號碼 (頭四位字母數字) HKID/Passport (First 4 alphanumeric character)

電郵地址 Email address

Submission Number:

TPB/R/S/K3/URA5/1-S823

Representation Number:

TPB/R/S/K3/URA5/1-R660

旺角洗衣街/花墟道重建方案(YTM-013)公眾申訴，需要你的意見！

反對拆毀一條有特色的街道

反對理由 (可選多項)

【1】花墟重建 特色喪失：花墟因社群多年有機發展，成為世界知名的旅遊區。現行重建計劃將清拆核心地段興建高密度住宅，破壞花墟整體性，難以保留原有街道活力氛圍。過去如蠶帖街和波鞋街的重建例子顯示，保留地區特色往往只成空談。| 【2】重建範圍 標準任意：現行重建範圍標準不明，重建優先考量市建局財務利益而非實際需要。多數建築近年已維修完備，並無急切重建需求，而真正年久失修的建築物卻被排除在外，顯示範圍劃分不合理。| 【3】水道公園 過橋抽水：市建局原計劃以「城市水道公園」名義納入大量公有土地，但後來竟改為建設「水池」、「水盤」等設施，明顯「走數」。這種名不副實的漂綠行徑削弱了重建合理性，城規會不應接受此類抽象虛構方案。| 【4】活化後巷 妨礙社區：後巷活化計劃忽視其作為商戶社區空間的重要性。市建局舉銅鑼灣白沙道為例，無視當地實際情況差異，過分強調經濟價值而忽略商戶日常運作需求，削弱花墟商戶生存空間。| 【5】公共設施 十年受災：重建計劃將影響大量公共設施，包括體育館、球場等停用至少8年，期間並無替代方案。若為一個不存在的「水道公園」而犧牲公眾設施，實屬不值得推行。| 【6】扭曲民意 不盡不實：市建局聲稱重建得到民意支持，但訪問中並無清楚說明重建影響，受訪者亦不知社區設施會被佔用，反映民意基礎並不真實，令人質疑其評估結果的準確性。| 【7】加密發展 愈來愈熟：市建局在花墟推行「地積比轉移」，建高層大樓，將進一步提高已過密的區域密度，加劇熱島效應，令市區環境更為炎熱不適，與保育和改善環境的初衷背道而馳。| 【8】侵蝕公園 讓路豪宅：市建局可將公共休憩空間轉作住宅或商業用途，嚴重侵蝕公共空間，破壞公園休憩功能，對原有舊樓群缺乏整合規劃，反而集中發展豪宅，這種侵吞公共資源的重建策略應被制止。| 【9】侵吞花徑 佔天光墟：重建計劃將侵佔花墟徑和界限街步行徑，令漁商販失去營商環境，「天光墟」文化遺產將消失，花墟原有的「烏魚花香」將變為「烏花香」，破壞原有生態文化。

姓名 (全名) Full Name

Au Wai Man

身份證/護照號碼 (頭四位字母數字) HKID/Passport (First 4 alphanumeric character)

電郵地址 Email address

Submission Number:

TPB/R/S/K3/URA54-S826

Representation Number:

TPB/R/S/K3/URA54-R661

旺角洗衣街/花墟道重建方案(YTM-013)公眾申訴，需要你的意見!
花墟作為本地特色街道之一，重建會直接破壞多年來累積的歷史價值和特色。本人亦作為花墟店舖常客之一，因此不希望重建後會帶來消費氣氛和本地種植風氣上的轉變。

反對理由 (可選多項)

【1】花墟重建 特色喪失：花墟因社群多年有機發展，成為世界知名的旅遊區。現行重建計劃將清拆核心地段興建高密度住宅，破壞花墟整體性，難以保留原有街道活力氛圍。過去如禧帖街和波鞋街的重建例子顯示，保留地區特色往往只成空談。 | 【2】重建範圍 標準任意：現行重建範圍標準不明，重建優先考量市建局財務利益而非實際需要。多數建築近年已維修完備，並無急切重建需求，而真正年久失修的建築物卻被排除在外，顯示範圍劃分不合理。 | 【3】水道公園 過橋抽水：市建局原計劃以「城市水道公園」名義納入大量公有土地，但後來竟改為建設「水池」、「水盤」等設施，明顯「走數」。這種名不副實的漂綠行徑削弱了重建合理性，城規會不應接受此類抽象虛構方案。 | 【5】公共設施 十年受災：重建計劃將影響大量公共設施，包括體育館、球場等停用至少8年，期間並無替代方案。若為一個不存在的「水道公園」而犧牲公眾設施，實屬不值得推行。 | 【7】加密發展 愈來愈熱：市建局在花墟推行「地積比轉移」，建高層大樓，將進一步提高已過密的區域密度，加劇熱島效應，令市區環境更為炎熱不適，與保育和改善環境的初衷背道而馳。

姓名 (全名) Full Name

張嘉恩

身份證/護照號碼 (頭四位字母數字) HKID/Passport (First 4 alphanumeric ch

電郵地址 Email address

Representation Number:

TPB/R/S/K3/URA5/1-R662

Submission Number:

TPB/R/S/K3/URA5/1-S828

旺角洗衣街/花墟道重建方案(YTM-013)公眾申訴，需要你的意見！

香港好多有特色的地方已經不斷被拆，不想連僅有的特色地方都要被毀，花墟已經多年發展，每逢過時過節，不論香港人或遊客，愛花之人都會到此一遊，該地方已經很有代表性，如果拆了，香港就會失去了買花的集中地，同時，也再令香港變得不再似香港。香港最保貴的價值一直都是文化傳承，如果作為香港人繼續不懂得保育香港特色，香港遲早一日淪為中國三四線城市。凡事看長遠，城市規劃不能只看短線利益，一定要看看長線，大方向應該著重保留特色，這樣才能創造雙贏局面。

反對理由 (可選多項)

【1】花墟重建 特色喪失： 花墟因社群多年有機發展，成為世界知名的旅遊區。現行重建計劃將清拆核心地段興建高密度住宅，破壞花墟整體性，難以保留原有街道活力氛圍。過去如露帖街和波鞋街的重建例子顯示，保留地區特色往往只成空談。 | **【2】重建範圍 標準任意：** 現行重建範圍標準不明，重建優先考量市建局財務利益而非實際需要。多數建築近年已維修完備，並無急切重建需求，而真正年久失修的建築物卻被排除在外，顯示範圍劃分不合理。 | **【3】水道公園 過橋抽水：** 市建局原計劃以「城市水道公園」名義納入大量公有土地，但後來竟改為建設「水池」、「水盤」等設施，明顯「走數」。這種名不副實的漂綠行徑削弱了重建合理性，城規會不應接受此類抽象虛構方案。 | **【4】活化後巷 妨礙社區：** 後巷活化計劃忽視其作為商戶社區空間的重要性。市建局舉銅鑼灣白沙道為例，無視當地實際情況差異，過分強調經濟價值而忽略商戶日常運作需求，削弱花墟商戶生存空間。 | **【5】公共設施 十年受災：** 重建計劃將影響大量公共設施，包括體育館、球場等停用至少8年，期間並無替代方案。若為一個不存在的「水道公園」而犧牲公眾設施，實屬不值得推行。 | **【6】扭曲民意 不盡不實：** 市建局聲稱重建得到民意支持，但訪問中並無清楚說明重建影響，受訪者亦不知社區設施會被佔用，反映民意基礎並不真實，令人質疑其評估結果的準確性。 | **【7】加密發展 愈來愈熱：** 市建局在花墟推行「地積比轉移」，建高層大樓，將進一步提高已過密的區域密度，加劇熱島效應，令市區環境更為炎熱不適，與保育和改善環境的初衷背道而馳。 | **【8】侵蝕公園 讓路豪宅：** 市建局可將公共休憩空間轉作住宅或商業用途，嚴重侵蝕公共空間，破壞公園休憩功能，對原有舊樓群缺乏整合規劃，反而集中發展豪宅，這種侵吞公共資源的重建策略應被制止。 | **【9】侵吞花徑 佔天光墟：** 重建計劃將侵佔花墟徑和界限街步行徑，令漁商販失去營商環境，「天光墟」文化遺產將消失，花墟原有的「烏魚花香」將變為「烏花香」，破壞原有生態文化。

姓名 (全名) Full Name

徐月嫦

身份證/護照號碼 (頭四位字母數字) HKID/Passport (First 4 alphanumeric ch

電郵地址 Email address

Submission Number:

TPB/R/S/K3/LRA5/1-S830

Representation Number:

TPB/R/S/K3/URA5/1-R663

旺角洗衣街/花墟道重建方案(YTM-013)公眾申訴，需要你的意見！

It is concerned that uprooting a large number of trees within the biggest site will cause ecological damage and heat island effect as they offer significant benefits in urban area such as green shading and natural air purifications.

反對理由 (可選多項)

【1】花墟重建 特色喪失： 花墟因社群多年有機發展，成為世界知名的旅遊區。現行重建計劃將清拆核心地段興建高密度住宅，破壞花墟整體性，難以保留原有街道活力氛圍。過去如霽帖街和波鞋街的重建例子顯示，保留地區特色往往只成空談。 | **【2】重建範圍 標準任意：** 現行重建範圍標準不明，重建優先考量市建局財務利益而非實際需要。多數建築近年已維修完備，並無急切重建需求，而真正年久失修的建築物卻被排除在外，顯示範圍劃分不合理。 | **【3】水道公園 過橋抽水：** 市建局原計劃以「城市水道公園」名義納入大量公有土地，但後來竟改為建設「水池」、「水盤」等設施，明顯「走數」。這種名不副實的漂綠行徑削弱了重建合理性，城規會不應接受此類抽象虛構方案。 | **【5】公共設施 十年受災：** 重建計劃將影響大量公共設施，包括體育館、球場等停用至少8年，期間並無替代方案。若為一個不存在的「水道公園」而犧牲公眾設施，實屬不值得推行。 | **【7】加密發展 愈來愈熱：** 市建局在花墟推行「地積比轉移」，建高層大樓，將進一步提高已過密的區域密度，加劇熱島效應，令市區環境更為炎熱不適，與保育和改善環境的初衷背道而馳。 | **【8】侵蝕公園 讓路豪宅：** 市建局可將公共休憩空間轉作住宅或商業用途，嚴重侵蝕公共空間，破壞公園休憩功能，對原有舊樓群缺乏整合規劃，反而集中發展豪宅，這種侵吞公共資源的重建策略應被制止。 | **【9】侵吞花徑 佔天光墟：** 重建計劃將侵佔花墟徑和界限街步行徑，令漁商販失去營商環境，「天光墟」文化遺產將消失，花墟原有的「烏魚花香」將變為「烏花香」，破壞原有生態文化。

姓名 (全名) Full Name

Iong Sin I

身份證/護照號碼 (頭四位字母數字) HKID/Passport (First 4 alphanumeric character)

電郵地址 Email address

Representation Number:

TPB/R/S/K3/URA5/1-R664

Submission Number:

TPB/R/S/K3/URA5/1-S831

旺角洗衣街/花墟道重建方案(YTM-013)公眾申訴，需要你的意見!

花墟乃香港本土生活文化特色，值得保育。而且重建方案漠視大部分市民生活需求，不設實際。

反對理由 (可選多項)

【1】花墟重建 特色喪失：花墟因社群多年有機發展，成為世界知名的旅遊區。現行重建計劃將清拆核心地段興建高密度住宅，破壞花墟整體性，難以保留原有街道活力氛圍。過去如露帖街和波鞋街的 rebuilt 例子顯示，保留地區特色往往只成空談。 | 【3】水道公園 過橋抽水：市建局原計劃以「城市水道公園」名義納入大量公有土地，但後來竟改為建設「水池」、「水盤」等設施，明顯「走數」。這種名不副實的漂綠行徑削弱了重建合理性，城規會不應接受此類抽象虛構方案。 | 【5】公共設施 十年受災：重建計劃將影響大量公共設施，包括體育館、球場等停用至少8年，期間並無替代方案。若為一個不存在的「水道公園」而犧牲公眾設施，實屬不值得推行。 | 【6】扭曲民意 不盡不實：市建局聲稱重建得到民意支持，但訪問中並無清楚說明重建影響，受訪者亦不知社區設施會被佔用，反映民意基礎並不真實，令人質疑其評估結果的準確性。 |

【7】加密發展 愈來愈熱：市建局在花墟推行「地積比轉移」，建高層大樓，將進一步提高已過密的區域密度，加劇熱島效應，令市區環境更為炎熱不適，與保育和改善環境的初衷背道而馳。 | 【8】侵蝕公園 讓路豪宅：市建局可將公共休憩空間轉作住宅或商業用途，嚴重侵蝕公共空間，破壞公園休憩功能，對原有舊樓群缺乏整合規劃，反而集中發展豪宅，這種侵吞公共資源的重建策略應被制止。

姓名 (全名) Full Name

LAU NGA YEE

身份證/護照號碼 (頭四位字母數字) HKID/Passport (First 4 alphanumeric characters)

電郵地址 Email address

Representation Number:

TPB/R/S/K3/URA5/1-R665

Submission Number:

TPB/R/S/K3/URA5/1-S832

旺角洗衣街/花墟道重建方案(YTM-013)公眾申訴，需要你的意見！

應該注意規劃先急後緩處理方式，現見花墟重建計劃非當務之急。應先關注建築物潛建，對公眾使用者安全保障的迫切執行。

反對理由 (可選多項)

【2】重建範圍 標準任意： 現行重建範圍標準不明，重建優先考量市建局財務利益而非實際需要。多數建築近年已維修完備，並無急切重建需求，而真正年久失修的建築物卻被排除在外，顯示範圍劃分不合理。 | 【3】水道公園 過橋抽水： 市建局原計劃以「城市水道公園」名義納入大量公有土地，但後來竟改為建設「水池」、「水盤」等設施，明顯「走數」。這種名不副實的漂綠行徑削弱了重建合理性，城規會不應接受此類抽象虛構方案。 | 【4】活化後巷 妨礙社區： 後巷活化計劃忽視其作為商戶社區空間的重要性。市建局舉銅鑼灣白沙道為例，無視當地實際情況差異，過分強調經濟價值而忽略商戶日常運作需求，削弱花墟商戶生存空間。 | 【5】公共設施 十年受災： 重建計劃將影響大量公共設施，包括體育館、球場等停用至少8年，期間並無替代方案。若為一個不存在的「水道公園」而犧牲公眾設施，實屬不值得推行。 | 【6】扭曲民意 不盡不實： 市建局聲稱重建得到民意支持，但訪問中並無清楚說明重建影響，受訪者亦不知社區設施會被佔用，反映民意基礎並不真實，令人質疑其評估結果的準確性。 | 【7】加密發展 愈來愈熱： 市建局在花墟推行「地積比轉移」，建高層大樓，將進一步提高已過密的區域密度，加劇熱島效應，令市區環境更為炎熱不適，與保育和改善環境的初衷背道而馳。 | 【8】侵蝕公園 讓路豪宅： 市建局可將公共休憩空間轉作住宅或商業用途，嚴重侵蝕公共空間，破壞公園休憩功能，對原有舊樓群缺乏整合規劃，反而集中發展豪宅，這種侵吞公共資源的重建策略應被制止。 | 【9】侵吞花徑 佔天光墟： 重建計劃將侵佔花墟徑和界限街步行徑，令漁商販失去營商環境，「天光墟」文化遺產將消失，花墟原有的「烏魚花香」將變為「烏花香」，破壞原有生態文化。

姓名 (全名) Full Name

鄧祐昌

身份證/護照號碼 (頭四位字母數字) HKID/Passport (First 4 alphanumeric)

電郵地址 Email address

Representation Number:

TPB/R/S/K3/URAS/1-R666

Submission Number:

TPB/R/S/K3/URAS/1-S833

旺角洗衣街/花墟道重建方案(YTM-013)公眾申訴，需要你的意見！

花墟道是香港市區少見的城市綠州，是香港特色的街道，無論對本土市民及遊客都有重大價值。

反對理由 (可選多項)

【1】花墟重建 特色喪失： 花墟因社群多年有機發展，成為世界知名的旅遊區。現行重建計劃將清拆核心地段興建高密度住宅，破壞花墟整體性，難以保留原有街道活力氛圍。過去如薈帖街和波鞋街的重建例子顯示，保留地區特色往往只成空談。 | **【2】重建範圍 標準任意：** 現行重建範圍標準不明，重建優先考量市建局財務利益而非實際需要。多數建築近年已維修完備，並無急切重建需求，而真正年久失修的建築物卻被排除在外，顯示範圍劃分不合理。 | **【3】水道公園 過橋抽水：** 市建局原計劃以「城市水道公園」名義納入大量公有土地，但後來竟改為建設「水池」、「水盤」等設施，明顯「走數」。這種名不副實的漂綠行徑削弱了重建合理性，城規會不應接受此類抽象虛構方案。 | **【4】活化後巷 妨礙社區：** 後巷活化計劃忽視其作為商戶社區空間的重要性。市建局舉銅鑼灣白沙道為例，無視當地實際情況差異，過分強調經濟價值而忽略商戶日常運作需求，削弱花墟商戶生存空間。 | **【5】公共設施 十年受災：** 重建計劃將影響大量公共設施，包括體育館、球場等停用至少8年，期間並無替代方案。若為一個不存在的「水道公園」而犧牲公眾設施，實屬不值得推行。 | **【6】扭曲民意 不盡不實：** 市建局聲稱重建得到民意支持，但訪問中並無清楚說明重建影響，受訪者亦不知社區設施會被佔用，反映民意基礎並不真實，令人質疑其評估結果的準確性。 | **【7】加密發展 愈來愈熱：** 市建局在花墟推行「地積比轉移」，建高層大樓，將進一步提高已過密的區域密度，加劇熱島效應，令市區環境更為炎熱不適，與保育和改善環境的初衷背道而馳。 | **【8】侵蝕公園 讓路豪宅：** 市建局可將公共休憩空間轉作住宅或商業用途，嚴重侵蝕公共空間，破壞公園休憩功能，對原有舊樓群缺乏整合規劃，反而集中發展豪宅，這種侵吞公共資源的重建策略應被制止。 | **【9】侵吞花徑 佔天光墟：** 重建計劃將侵佔花墟徑和界限街步行徑，令漁商販失去營商環境，「天光墟」文化遺產將消失，花墟原有的「烏魚花香」將變為「烏花香」，破壞原有生態文化。

姓名 (全名) Full Name

Law Chiu Yee

身份證/護照號碼 (頭四位字母數字) HKID/Passport (First 4 alphanumeric characters)

電郵地址 Email address

Submission Number:

TPB/R/S/K3/JURA5/L-S834

Representation Number:

TPB/R/S/K3/JURA5/L-R667

旺角洗衣街/花墟道重建方案(YTM-013)公眾申訴，需要你的意見!

油尖旺有綠化休憩空間已經好少，應優化綠化環境而唔係持續破壞，注重保育都係發展城市嘅重要元素！
反對理由 (可選多項)

【1】花墟重建 特色喪失：花墟因社群多年有機發展，成為世界知名的旅遊區。現行重建計劃將清拆核心地段興建高密度住宅，破壞花墟整體性，難以保留原有街道活力氛圍。過去如薔帖街和波鞋街的重建例子顯示，保留地區特色往往只成空談。 | 【2】重建範圍 標準任意：現行重建範圍標準不明，重建優先考量市建局財務利益而非實際需要。多數建築近年已維修完備，並無急切重建需求，而真正年久失修的建築物卻被排除在外，顯示範圍劃分不合理。 | 【3】水道公園 過橋抽水：市建局原計劃以「城市水道公園」名義納入大量公有土地，但後來竟改為建設「水池」、「水盤」等設施，明顯「走數」。這種名不副實的漂綠行徑削弱了重建合理性，城規會不應接受此類抽象虛構方案。 | 【7】加密發展 愈來愈熱：市建局在花墟推行「地積比轉移」，建高層大樓，將進一步提高已過密的區域密度，加劇熱島效應，令市區環境更為炎熱不適，與保育和改善環境的初衷背道而馳。 | 【8】侵蝕公園 讓路豪宅：市建局可將公共休憩空間轉作住宅或商業用途，嚴重侵蝕公共空間，破壞公園休憩功能，對原有舊樓群缺乏整合規劃，反而集中發展豪宅，這種侵吞公共資源的重建策略應被制止。 | 【9】侵吞花徑 佔天光墟：重建計劃將侵佔花墟徑和界限街步行徑，令漁商商販失去營商環境，「天光墟」文化遺產將消失，花墟原有的「烏魚花香」將變為「烏花香」，破壞原有生態文化。

姓名 (全名) Full Name

Chiu Hok Sze

身份證/護照號碼 (頭四位字母數字) HKID/Passport (First 4 alphanumeric character)

電郵地址 Email address

Representation Number:
TPB/R/S/K3/URA5/1-R668

Submission Number:
TPB/R/S/K3/URA5/1-S835

旺角洗衣街/花墟道重建方案(YTM-013)公眾申訴，需要你的意見!

反對重建。浪費公帑及破壞花墟原有特色。

反對理由 (可選多項)

【1】花墟重建 特色喪失：花墟因社群多年有機發展，成為世界知名的旅遊區。現行重建計劃將清拆核心地段興建高密度住宅，破壞花墟整體性，難以保留原有街道活力氛圍。過去如禧帖街和波鞋街的重建例子顯示，保留地區特色往往只成空談。| 【3】水道公園 過橋抽水：市建局原計劃以「城市水道公園」名義納入大量公有土地，但後來竟改為建設「水池」、「水盤」等設施，明顯「走數」。這種名不副實的漂綠行徑削弱了重建合理性，城規會不應接受此類抽象虛構方案。| 【9】侵吞花徑 佔天光墟：重建計劃將侵佔花墟徑和界限街步行徑，令漁商販失去營商環境，「天光墟」文化遺產將消失，花墟原有的「烏魚花香」將變為「烏花香」，破壞原有生態文化。

姓名 (全名) Full Name

Wong Yiu Hung

身份證/護照號碼 (頭四位字母數字) HKID/Passport (First 4 alphanumeric charac

電郵地址 Email address

Representation Number:
TPB/R/S/K3/URA5/1-R669

Submission Number:
TPB/R/S/K3/URA5/1-S836

旺角洗衣街/花墟道重建方案(YTM-013)公眾申訴，需要你的意見!

大規模重建理據不覺得充分，希望花墟可以有機地自然發展

反對理由 (可選多項)

【1】花墟重建 特色喪失： 花墟因社群多年有機發展，成為世界知名的旅遊區。現行重建計劃將清拆核心地段興建高密度住宅，破壞花墟整體性，難以保留原有街道活力氛圍。過去如蠶帖街和波鞋街的重建例子顯示，保留地區特色往往只成空談。 | **【3】水道公園 過橋抽水：** 市建局原計劃以「城市水道公園」名義納入大量公有土地，但後來竟改為建設「水池」、「水盤」等設施，明顯「走數」。這種名不副實的漂綠行徑削弱了重建合理性，城規會不應接受此類抽象虛構方案。 | **【7】加密發展 愈來愈熱：** 市建局在花墟推行「地積比轉移」，建高層大樓，將進一步提高已過密的區域密度，加劇熱島效應，令市區環境更為炎熱不適，與保育和改善環境的初衷背道而馳。 | **【8】侵蝕公園 讓路豪宅：** 市建局可將公共休憩空間轉作住宅或商業用途，嚴重侵蝕公共空間，破壞公園休憩功能，對原有舊樓群缺乏整合規劃，反而集中發展豪宅，這種侵吞公共資源的重建策略應被制止。

姓名 (全名) Full Name

Chang Wai Kit

身份證/護照號碼 (頭四位字母數字) HKID/Passport (First 4 alphanumeric character)

電郵地址 Email address

Representation Number:
TPB/R/S/K3/URA5/1-R670

Submission Number:
TPB/R/S/K3/URA5/1-S837

旺角洗衣街/花墟道重建方案(YTM-013)公眾申訴，需要你的意見!

花墟是香港特有及特色之地，不存在重建目的。

反對理由 (可選多項)

【1】花墟重建 特色喪失：花墟因社群多年有機發展，成為世界知名的旅遊區。現行重建計劃將清拆核心地段興建高密度住宅，破壞花墟整體性，難以保留原有街道活力氛圍。過去如嘉帖街和波鞋街的重建例子顯示，保留地區特色往往只成空談。| 【2】重建範圍 標準任意：現行重建範圍標準不明，重建優先考量市建局財務利益而非實際需要。多數建築近年已維修完備，並無急切重建需求，而真正年久失修的建築物卻被排除在外，顯示範圍劃分不合理。| 【3】水道公園 過橋抽水：市建局原計劃以「城市水道公園」名義納入大量公有土地，但後來竟改為建設「水池」、「水盤」等設施，明顯「走數」。這種名不副實的漂綠行徑削弱了重建合理性，城規會不應接受此類抽象虛構方案。| 【4】活化後巷 妨礙社區：後巷活化計劃忽視其作為商戶社區空間的重要性。市建局舉銅鑼灣白沙道為例，無視當地實際情況差異，過分強調經濟價值而忽略商戶日常運作需求，削弱花墟商戶生存空間。| 【5】公共設施 十年受災：重建計劃將影響大量公共設施，包括體育館、球場等停用至少8年，期間並無替代方案。若為一個不存在的「水道公園」而犧牲公眾設施，實屬不值得推行。| 【6】扭曲民意 不盡不實：市建局聲稱重建得到民意支持，但訪問中並無清楚說明重建影響，受訪者亦不知社區設施會被佔用，反映民意基礎並不真實，令人質疑其評估結果的準確性。| 【7】加密發展 愈來愈熱：市建局在花墟推行「地積比轉移」，建高層大樓，將進一步提高已過密的區域密度，加劇熱島效應，令市區環境更為炎熱不適，與保育和改善環境的初衷背道而馳。| 【8】侵蝕公園 讓路豪宅：市建局可將公共休憩空間轉作住宅或商業用途，嚴重侵蝕公共空間，破壞公園休憩功能，對原有舊樓群缺乏整合規劃，反而集中發展豪宅，這種侵吞公共資源的重建策略應被制止。| 【9】侵吞花徑 佔天光墟：重建計劃將侵佔花墟徑和界限街步行徑，令漁商販失去營商環境，「天光墟」文化遺產將消失，花墟原有的「烏魚花香」將變為「烏花香」，破壞原有生態文化。

姓名 (全名) Full Name

范慧琴

身份證/護照號碼 (頭四位字母數字) HKID/Passport (First 4 alphanumeric character)

電郵地址 Email address

Submission Number:

TPB/R/S/K3/URAS/1-S838

Representation Number:

TPB/R/S/K3/URAS/1-R671

旺角洗衣街/花墟道重建方案(YTM-013)公眾申訴，需要你的意見!

1. Development of a waterway park - - The proposed plan aims to revitalise parts of the existing Flower Market Path, Boundary Street Recreation Ground, and Boundary Street Sports Centre No. 2 into a waterway park. - This concept aligns with the YM study, leveraging the area's potential to enhance open space and transform the park into one of the development nodes. - It also offers an opportunity to better utilise the entrance plaza of the Mong Kok Stadium. - The concept is appreciated. 2. To amend the plan, from existing Open Space (O) and Government, Institution, Community (GIC) to Other Uses (Mixed Use(2)) (OU(MU))2. - It is noted that the amendment is derived from the Master Urban Renewal Plan for the YM study, which was endorsed by the Board. The subject site was identified and subsequently selected as one of the five strategic gateway locations within the YM study. - The objective of the amendment is to implement a key recommendation of the YM study — the Nullah Road Waterway — to create opportunities for open space and provide other public benefits. - However, the current plan fails to achieve this objective. Instead, it proposes rezoning an existing open space, currently zoned as (O) and (GIC), to (OU (MU (2))). This would enable additional high-rise residential or non-residential development on a public park, counteracting the intended goal of enhancing open space in the area. - The additional traffic generated by the mixed-use development would place further pressure on the area, particularly given the plan's vision to preserve the local character and vibrancy of the Flower Market. 7.34 – 7.36 Preservation of Local Characteristics and Street Vibrancy AND 7.39 Phase Development - The proposed plan includes a vision to preserve the local character and street vibrancy of the area. - However, the plan does not adequately address efforts to minimise disruption to the market during the construction and transformation phases. - The extended construction period would turn the area into a construction site for a significant amount of time, negatively impacting the vibrancy of the area. OTHER RECOMMENDATIONS - To follow the intention of the YM Study - to capitalise on the opportunity offered at Boundary Street, and to improve the area as the focal point/ gateway of the public. - To revitalise the existing Boundary Street Recreation Ground, flower market path and its surrounding to the proposed "waterway park" - To reduce the development intensity of the proposed mixed-use development at OU(MU)2, to respect the existing development scale of the area, while improving and vitalising the shopping environment of the flower market - To consider other soft measures, including traffic calming, pedestrianisation in selected times, etc., to address the existing traffic-related conflicts

反對理由 (可選多項)

【1】花墟重建 特色喪失： 花墟因社群多年有機發展，成為世界知名的旅遊區。現行重建計劃將清拆核心地段興建高密度住宅，破壞花墟整體性，難以保留原有街道活力氛圍。過去如薈帖街和波鞋街的重建例子顯示，保留地區特色往往只成空談。

姓名 (全名) Full Name

LIN WAI HEI

身份證/護照號碼 (頭四位字母數字) HKID/Passport (First 4 alphanumeric character)

Representation Number:

TPB/R/S/K3/URA5/1-R672

電郵地址 Email address

Submission Number:

TPB/R/S/K3/URA5/1-S839

旺角洗衣街/花墟道重建方案(YTM-013)公眾申訴，需要你的意見！

重建suppose要變好，唔係破壞完再做d唔岩&更差嘅野出黎

反對理由 (可選多項)

【1】花墟重建 特色喪失：花墟因社群多年有機發展，成為世界知名的旅遊區。現行重建計劃將清拆核心地段興建高密度住宅，破壞花墟整體性，難以保留原有街道活力氛圍。過去如薔帖街和波鞋街的重建例子顯示，保留地區特色往往只成空談。 | 【2】重建範圍 標準任意：現行重建範圍標準不明，重建優先考量市建局財務利益而非實際需要。多數建築近年已維修完備，並無急切重建需求，而真正年久失修的建築物卻被排除在外，顯示範圍劃分不合理。 | 【3】水道公園 過橋抽水：市建局原計劃以「城市水道公園」名義納入大量公有土地，但後來竟改為建設「水池」、「水盤」等設施，明顯「走數」。這種名不副實的漂綠行徑削弱了重建合理性，城規會不應接受此類抽象虛構方案。 | 【4】活化後巷 妨礙社區：後巷活化計劃忽視其作為商戶社區空間的重要性。市建局舉銅鑼灣白沙道為例，無視當地實際情況差異，過分強調經濟價值而忽略商戶日常運作需求，削弱花墟商戶生存空間。 | 【5】公共設施 十年受災：重建計劃將影響大量公共設施，包括體育館、球場等停用至少8年，期間並無替代方案。若為一個不存在的「水道公園」而犧牲公眾設施，實屬不值得推行。 | 【6】扭曲民意 不盡不實：市建局聲稱重建得到民意支持，但訪問中並無清楚說明重建影響，受訪者亦不知社區設施會被佔用，反映民意基礎並不真實，令人質疑其評估結果的準確性。 | 【7】加密發展 愈來愈熱：市建局在花墟推行「地積比轉移」，建高層大樓，將進一步提高已過密的區域密度，加劇熱島效應，令市區環境更為炎熱不適，與保育和改善環境的初衷背道而馳。 | 【8】侵蝕公園 讓路豪宅：市建局可將公共休憩空間轉作住宅或商業用途，嚴重侵蝕公共空間，破壞公園休憩功能，對原有舊樓群缺乏整合規劃，反而集中發展豪宅，這種侵吞公共資源的重建策略應被制止。 | 【9】侵吞花徑 佔天光墟：重建計劃將侵佔花墟徑和界限街步行徑，令漁商販失去營商環境，「天光墟」文化遺產將消失，花墟原有的「鳥魚花香」將變為「鳥花香」，破壞原有生態文化。

姓名 (全名) Full Name

Joyce Ho

身份證/護照號碼 (頭四位字母數字) HKID/Passport (First 4 alphanumeric character)

電郵地址 Email address

Submission Number:

TPB/R/S/K3/URA5/A-S840

Representation Number:

TPB/R/S/K3/URA5/A-R673

From:

2024-10-23 星期三 21:21:15

Sent:

To:

tpbpd/PLAND <tpbpd@pland.gov.hk>

Subject:

YTM-013_submission

Submission Number:
TPB/R/S/K3/URA5/1-S841

Representation Number:
TPB/R/S/K3/URA5/1-R674

旺角洗衣街/花墟道重建
方案(YTM-013)公眾申
訴，需要你的意見!

保留原貌，不作重建，撥款修葺現有項目。

反對理由 (可選多項)

【1】花墟重建 特色喪失：花墟因社群多年有機發展，成為世界知名的旅遊區。現行重建計劃將清拆核心地段興建高密度住宅，破壞花墟整體性，難以保留原有街道活力氛圍。過去如蘭帖街和波鞋街的重建例子顯示，保留地區特色往往只成空談。| 【2】重建範圍標準任意：現行重建範圍標準不明，重建優先考量市建局財務利益而非實際需要。多數建築近年已維修完備，並無急切重建需求，而真正年久失修的建築物卻被排除在外，顯示範圍劃分不合理。| 【3】水道公園 過橋抽水：市建局原計劃以「城市水道公園」名義納入大量公有土地，但後來竟改為建設「水池」、「水盤」等設施，明顯「走數」。這種名不副實的漂綠行徑削弱了重建合理性，城規會不應接受此類抽象虛構方案。| 【4】活化後巷 妨礙社區：後巷活化計劃忽視其作為商戶社區空間的重要性。市建局舉銅鑼灣白沙道為例，無視當地實際情況差異，過分強調經濟價值而忽略商戶日常運作需求，削弱花墟商戶生存空間。| 【5】公共設施 十年受災：重建計劃將影響大量公共設施，包括體育館、球場等停用至少8年，期間並無替代方案。若為一個不存在的「水道公園」而犧牲公眾設施，實屬不值得推行。| 【6】扭曲民意 不盡不實：市建局聲稱重建得到民意支持，但訪問中並無清楚說明重建影響，受訪者亦不知社區設施會被佔用，反映民意基礎並不真實，令人質疑其評估結果的準確性。| 【7】加密發展 愈來愈熱：市建局在花墟推行「地積比轉移」，建高層大樓，將進一步提高已過密的區域密度，加劇熱島效應，令市區環境更為炎熱不適，與保育和改善環境的初衷背道而馳。| 【8】侵蝕公園 讓路豪宅：市建局可將公共休憩空間轉作住宅或商業用途，嚴重侵蝕公共空間，破壞公園休憩功能，對原有舊樓群缺乏整合規劃，反而集中發展豪宅，這種侵吞公共資源的重建策略應被制止。| 【9】侵吞花徑 佔天光墟：重建計劃將侵佔花墟徑和界限街步行徑，令漁商商販失去營商環境，「天光墟」文化遺產將消失，花墟原有的「烏魚花香」將變為「烏花香」，破壞原有生態文化。

姓名 (全名) Full Name

Ching Chin Ming

身份證/護照號碼 (頭四位
字母數字)

HKID/Passport (First 4
alphanumeric character)

旺角洗衣街/花墟道重建方案(YTM-013)公眾申訴，需要你的意見！

保留原貌，不作重建，撥款修葺現有項目。

反對理由 (可選多項)

【1】花墟重建 特色喪失：花墟因社群多年有機發展，成為世界知名的旅遊區。現行重建計劃將清拆核心地段興建高密度住宅，破壞花墟整體性，難以保留原有街道活力氛圍。過去如嘉帖街和波鞋街的重建例子顯示，保留地區特色往往只成空談。 | 【2】重建範圍 標準任意：現行重建範圍標準不明，重建優先考量市建局財務利益而非實際需要。多數建築近年已維修完備，並無急切重建需求，而真正年久失修的建築物卻被排除在外，顯示範圍劃分不合理。 | 【3】水道公園 過橋抽水：市建局原計劃以「城市水道公園」名義納入大量公有土地，但後來竟改為建設「水池」、「水盤」等設施，明顯「走數」。這種名不副實的漂綠行徑削弱了重建合理性，城規會不應接受此類抽象虛構方案。 | 【4】活化後巷 妨礙社區：後巷活化計劃忽視其作為商戶社區空間的重要性。市建局舉銅鑼灣白沙道為例，無視當地實際情況差異，過分強調經濟價值而忽略商戶日常運作需求，削弱花墟商戶生存空間。 | 【5】公共設施 十年受災：重建計劃將影響大量公共設施，包括體育館、球場等停用至少8年，期間並無替代方案。若為一個不存在的「水道公園」而犧牲公眾設施，實屬不值得推行。 | 【6】扭曲民意 不盡不實：市建局聲稱重建得到民意支持，但訪問中並無清楚說明重建影響，受訪者亦不知社區設施會被佔用，反映民意基礎並不真實，令人質疑其評估結果的準確性。 | 【7】加密發展 愈來愈熱：市建局在花墟推行「地積比轉移」，建高層大樓，將進一步提高已過密的區域密度，加劇熱島效應，令市區環境更為炎熱不適，與保育和改善環境的初衷背道而馳。 | 【8】侵蝕公園 讓路豪宅：市建局可將公共休憩空間轉作住宅或商業用途，嚴重侵蝕公共空間，破壞公園休憩功能，對原有舊樓群缺乏整合規劃，反而集中發展豪宅，這種侵吞公共資源的重建策略應被制止。 | 【9】侵吞花徑 佔天光墟：重建計劃將侵佔花墟徑和界限街步行徑，令漁商販失去營商環境，「天光墟」文化遺產將消失，花墟原有的「鳥魚花香」將變為「鳥花香」，破壞原有生態文化。

姓名 (全名) Full Name

Ching Chin Ming

身份證/護照號碼 (頭四位字母數字) HKID/Passport (First 4 alphanumeric characters)

電郵地址 Email address

Submission Number:

TPB/R/S/K3/URA5/1-S859

Urgent Return receipt Expand Group Restricted Prevent Copy

Submission Number:
TPB/R/S/K3/URAS/1-S843

From: [REDACTED]
Sent: 2024-10-23 星期三 21:46:16
To: tpbpd/PLAND <tpbpd@pland.gov.hk>
Subject: YTM-013_submission

Representation Number:
TPB/R/S/K3/URAS/1-R675

旺角洗衣街/花墟道重建方案(YTM-013)公眾申訴，
需要你的意見!

不贊成旺角洗衣街/花墟道重建方案。不是樣樣清拆再重建就是好的。及不要浪費公帑。建議：保留原有花墟，在周圍規劃同花墟配合的設施，環境。保留不只是建築物，道路；還有人情，感情。


反對理由 (可選多項)

【1】花墟重建 特色喪失：花墟因社群多年有機發展，成為世界知名的旅遊區。現行重建計劃將清拆核心地段興建高密度住宅，破壞花墟整體性，難以保留原有街道活力氛圍。過去如蘭帖街和波鞋街的重建例子顯示，保留地區特色往往只成空談。|【2】重建範圍 標準任意：現行重建範圍標準不明，重建優先考量市建局財務利益而非實際需要。多數建築近年已維修完備，並無急切重建需求，而真正年久失修的建築物卻被排除在外，顯示範圍劃分不合理。|【3】水道公園 過橋抽水：市建局原計劃以「城市水道公園」名義納入大量公有土地，但後來竟改為建設「水池」、「水盤」等設施，明顯「走數」。這種名不副實的漂綠行徑削弱了重建合理性，城規會不應接受此類抽象虛構方案。|【4】活化後巷 妨礙社區：後巷活化計劃忽視其作為商戶社區空間的重要性。市建局舉銅鑼灣白沙道為例，無視當地實際情況差異，過分強調經濟價值而忽略商戶日常運作需求，削弱花墟商戶生存空間。|【5】公共設施 十年受災：重建計劃將影響大量公共設施，包括體育館、球場等停用至少8年，期間並無替代方案。若為一個不存在的「水道公園」而犧牲公眾設施，實屬不值得推行。|【6】扭曲民意 不盡不實：市建局聲稱重建得到民意支持，但訪問中並無清楚說明重建影響，受訪者亦不知社區設施會被佔用，反映民意基礎並不真實，令人質疑其評估結果的準確性。|【7】加密發展 愈來愈熱：市建局在花墟推行「地積比轉移」，建高層大樓，將進一步提高已過密的區域密度，加劇熱島效應，令市區環境更為炎熱不適，與保育和改善環境的初衷背道而馳。|【8】侵蝕公園 讓路豪宅：市建局可將公共休憩空間轉作住宅或商業用途，嚴重侵蝕公共空間，破壞公園休憩功能，對原有舊樓群缺乏整合規劃，反而集中發展豪宅，這種侵吞公共資源的重建策略應被制止。|【9】侵吞花徑 佔天光墟：重建計劃將侵佔花墟徑和界限街步行徑，令漁商商販失去營商環境，「天光墟」文化遺產將消失，花墟原有的「烏魚花香」將變為「烏花香」，破壞原有生態文化。

姓名 (全名) Full Name

Tsoi Wing Yee

身份證/護照號碼 (頭四位
字母數字) HKID/Passport
(First 4 alphanumeric
character)



電郵地址 Email address

旺角洗衣街/花墟道重建方案(YTM-013)公眾申訴，需要你的意見!

不贊成旺角洗衣街/花墟道重建方案。不是樣樣清拆再重建就是好的。及不要浪費公帑。建議：保留原有花墟，在周圍規劃同花墟配合的設施，環境。保留不只是建築物，道路；還有人情，感情。

反對理由(可選多項)

【1】花墟重建 特色喪失：花墟因社群多年有機發展，成為世界知名的旅遊區。現行重建計劃將清拆核心地段興建高密度住宅，破壞花墟整體性，難以保留原有街道活力氛圍。過去如禧帖街和波鞋街的重建例子顯示，保留地區特色往往只成空談。| 【2】重建範圍 標準任意：現行重建範圍標準不明，重建優先考量市建局財務利益而非實際需要。多數建築近年已維修完備，並無急切重建需求，而真正年久失修的建築物卻被排除在外，顯示範圍劃分不合理。| 【3】水道公園 過橋抽水：市建局原計劃以「城市水道公園」名義納入大量公有土地，但後來竟改為建設「水池」、「水盤」等設施，明顯「走數」。這種名不副實的漂綠行徑削弱了重建合理性，城規會不應接受此類抽象虛構方案。| 【4】活化後巷 妨礙社區：後巷活化計劃忽視其作為商戶社區空間的重要性。市建局舉銅鑼灣白沙道為例，無視當地實際情況差異，過分強調經濟價值而忽略商戶日常運作需求，削弱花墟商戶生存空間。| 【5】公共設施 十年受災：重建計劃將影響大量公共設施，包括體育館、球場等停用至少8年，期間並無替代方案。若為一個不存在的「水道公園」而犧牲公眾設施，實屬不值得推行。| 【6】扭曲民意 不盡不實：市建局聲稱重建得到民意支持，但訪問中並無清楚說明重建影響，受訪者亦不知社區設施會被佔用，反映民意基礎並不真實，令人質疑其評估結果的準確性。| 【7】加密發展 愈來愈熱：市建局在花墟推行「地積比轉移」，建高層大樓，將進一步提高已過密的區域密度，加劇熱島效應，令市區環境更為炎熱不適，與保育和改善環境的初衷背道而馳。| 【8】侵蝕公園 讓路豪宅：市建局可將公共休憩空間轉作住宅或商業用途，嚴重侵蝕公共空間，破壞公園休憩功能，對原有舊樓群缺乏整合規劃，反而集中發展豪宅，這種侵吞公共資源的重建策略應被制止。| 【9】侵吞花徑 佔天光墟：重建計劃將侵佔花墟徑和界限街步行徑，令漁商販失去營商環境，「天光墟」文化遺產將消失，花墟原有的「烏魚花香」將變為「烏花香」，破壞原有生態文化。

姓名(全名) Full Name

Tsoi Wing Yee

身份證/護照號碼(頭四位字母數字) HKID/Passport (First 4 alphanumeric character)

電郵地址 Email address

Submission Number:

TPB/R/S/K3/URA5/1-S869

Urgent Return receipt Expand Group Restricted Prevent Copy

Submission Number:
TPB/R/S/K3/URA5/1-S844

From: [REDACTED]
Sent: 2024-10-23 星期三 22:01:26
To: tpbpd/PLAND <tpbpd@pland.gov.hk>
Subject: URA Sai Yee Street / Flower Market Road Development Scheme (YTM-013)
Attachment: URA Flower Market OZP Annex.pdf; MKK HKPSG FEB 2024.pdf; CIMG1717.JPG; CIMG1719.JPG; CIMG1720.JPG; CIMG1718.JPG; YTM-013 Planning Submission (Book 1) Existing District Problems (1).pdf

Representation Number:
TPB/R/S/K3/URA5/1-R676

URA Sai Yee Street / Flower Market Road Development Scheme (YTM-013)

Project Development Information

The Scheme comprises 6 sites with an Area About 29,315 sq.m

Total GFA:About 104,000 sq.m. Residential GFA About 75,400 sq.m.

Site A1 – A5: 23 buildings over 60 years old plus Government land occupied by scavenging lanes and pavements.

Site A1 – 3,570m²

222G-222H and 224-230 Fa Yuen Street

152A-152D Prince Edward Road West

215-227 Sai Yee Street

16 buildings of 4 to 10 storeys high which were completed between 1952 and 1960

The site is zoned "R(A)" 73% and 'Road' 27%.

Majority of Site A1 is currently subject to a BHR of 115mPD and PR 9 while the southeastern portion of the site has a lower BHR of 20mPD to assist the air ventilation performance in the inner part of the Kowloon Peninsula.

Proposed development - two residential towers – 474 units / PR 11.5 / 150mPD / non-domestic podium comprising retail / 125 basement parking / At-grade POS of about 500m² at the junction of Prince Edward Road West and Sai Yee Street.

While this site can be assessed as in line with what should be the focus of the URA, to replace low rise older buildings with high rise towers, strong objections to the transfer of PR from A2 to A5. This has nothing to do with improving living conditions and is no more than a ploy to generate more revenue for URA.

The proposed bulk wall effect and height is in conflict with the character of the district. The junction of Sai Yee and Prince Edward is the main portal to the Flower Market. Pedestrians

leave behind the overcrowded and polluted pavements of core MKK and cross over to the more human friendly village type environment awash with greenery, flowers and plants. Immediately stress levels are reduced and visitors relax and slow down as they make their way through the market.

While redevelopment of older buildings is inevitable, this has to be carried out with respect to the impact on the adjoining area.

The proposed development provides no OS for the estimated 1,175 residents who presumably are expected to use the POS in lieu. This is not only inadequate, but also unacceptable as the POS at the junction is essentially a pedestrian passageway.

Site A2 – 268m² 1-3 Yuen Ngai Street. 4/F building - broadly bounded by existing buildings and Yuen Ngai Street to the east;

Site A3 – 123m² 2 Yuen Ngai Street. 4/F building - broadly bounded by existing buildings and Yuen Ngai Street to the west;

Site A4 – 233m² 58-60 Flower Market Road - 5/F building - broadly bounded by existing buildings and Flower Market Road to the north;

Site A5 - 251m² 66-68 Flower Market Road - broadly bounded by existing buildings and Flower Market Road to the north;

Site A2 – A5 zoned "OU(MU)" 84% and 'Road' 16%. PR 7.5 – 9.00 115mPD.

A 'linked-site' approach will be adopted for Sites A1 to A5 in which the development potential of the four individual small and isolated sub-sites (i.e. Sites A2 to A5) will be realised at Site A1.

Site A2 – A5 Two at-grade POSs with an area of about 200m² and 100m² will be provided in Sites A2 and A3 respectively, while single-storey retail facilities are proposed in Sites A4 and A5 to integrate with the retail frontage of the Flower Market Precinct.

STRONGLY OBJECT

This has nothing to do with improving the standard of housing and is merely a ploy to generate additional revenue for URA at Site A1. Providing two small POS so close to the proposed 16,000sq.mts of POS at Site B makes no sense. Neither does replacing the two buildings at A4 and A5 with one storey retail facilities generate any community benefit as they will provide neither additional space at grade nor improve ventilation.

These buildings can be redeveloped in due course, they are narrow but long. Not everyone wants to live in large developments with club houses. URA developments deprive the community of choice. As for lack of lifts, people with mobility problems have plenty of alternatives, it is not essential to provide lifts in every building.

The Flower Market is one of the few retail nodes that has survived the crisis in the retail sector, the shops are crowded at weekends. Unlike packaged goods and foodstuffs, bringing back flowers and plants from over the border is risky because they are easily

Urgent Return receipt Expand Group Restricted Prevent Copy

damaged. Development that would negatively impact the commercial viability of the market should be avoided.

Site B – 24,870m² Government Land - broadly bounded by Sai Yee Street to the west, Boundary Street to the north, Mong Kok Stadium to the east and Flower Market Road to the south.

Currently zoned "Open Space" 65%, "G/IC" 22% with 'Road' 13% BHR 2 storeys

"Single Site, Multiple Use"

Proposed Zoning "OU(MU)2" / PR 9.5 / 150mPD / Public Vehicle Parking

Two residential towers – 880 units / hotel/office tower / Low-rise GIC complex of 20,000sq.m abutting Boundary Street and Sai Yee Street with a reprovisioned 11-a-side football pitch on the podium level / Sports Centre / RCP / Public Toilet / District Health Centre / Family Service Centre / 60-place Special Child Care Centre / Retail on G/F / POS: Not less than 16,200m² of which not less than 8,800m² at-grade

All built on a 3-level basement with GIC / Retail / 230 PVP and 441 parking facilities.

Low-rise retail block abutting Flower Market Road

STRONGEST OBJECTIONS

Three towers of 150mPD wall effect at this location would completely block the view of the sky from the Flower Market, The attraction of the current low rise village ambiance would be history.

Hotels are being refurbished as youth hostels, demand for commercial premises is in free fall. Office blocks in core CBD have significant vacancies so this out of the way location would generate no synergy. As for additional retail, even on Nathan Road one can now see empty shop fronts, unimaginable a few years ago.

Again no internal OS provided for the planned 2,200 residents, so effectively the POS on the podium should have 2,200sq.mts subtracted as the residents would no doubt use this in lieu.

Open Space

Another take over by the URA of at grade park, open space and recreational facilities depriving the community for at least a decade of both active and passive recreational outlets.

MKK has already a more than 50% deficit in both LOS and DOS amounting to 17ha, see attached HKPSG. This plan would reduce it by a further 1,6ha.

The OS comprises playing fields, shady sitting out areas, a path lined with shady mature trees, outdoor ping pong tables, elderly exercise equipment, children's playground, space for domestic helpers to pitch tents and gather on days off. (Image 1718 attached)

All would be wiped out for over a decade and replaced with podium level facilities or an at grade POS that is all about paving, ornamental trees and a stagnant waterway.

URA boasts that there will be a net increase in POS of about 1,185m², but this is quantity over quality. There is no comparison between the current very popular OS and that proposed. And we find that in fact there is no increase as the POS it is to include provision to compensate for the planned take over of Nullah Road Garden, 1,150sq.mts, so effectively no net gain.

During the presentation to TPB, many members were less than impressed by the plan. They pointed out the 'green/blue waterway' is mostly unshaded concrete and that the waterway will be nothing more than a series of pools as the nullah is too contaminated to allow any natural flow of water.

The at-grade POS at Sites A2 and A3 are small and would mainly serve as passive spaces for resting and gathering, as well as entrances to the adjoining back lanes proposed to be revitalised. We know what that means in HK, storage for trolleys, cardboard recycle collection, etc.

Trees

212 existing trees are located within or straddling the boundaries of the

DSP, including three Old and Valuable Trees (OVTs) (T068, T118 and T209), four Stone Wall Trees (SWTs) (T097, T099, T106 and T116) and two mature trees (T103 and T106) (Drawing 8).

The proposal will retain 102 trees, including all the OVTs, SWTs and mature trees. The remaining 110 existing trees that are in conflict with the proposed building footprints will be felled.

This is a shocking loss of over 100 trees in a district that has very little green coverage and the new trees will not form part of a cluster but would be spread out so could not provide the benefits of the current clustered scenario. There would be no eco system to support the flora and fauna of the current OS.

That the Tree Survey is flawed is obvious. There are many Mature Trees on this site but the Tree Survey Plan shows ONE ONLY.

Sports facilities;

The two building sports facilities are very popular and fully booked. Depriving the community of these facilities for a decade is contrary to the pledges made during the Olympics that going forward the government would promote sports in the community.

LACK OF GENUINE PUBLIC CONSULTATION

Urgent Return receipt Expand Group Restricted Prevent Copy

I walked around Site B, outside and inside. The sports facilities are district not local and serve a wide section of the community so the consultation should have been extensive. But the only notices I found were affixed to the doors of the two sports complexed. There was nothing posted on the entrances to the other areas. The notices still posted on the residential buildings are dirty and torn. (Images 1717/1719/1720 attached)

For a development that would deprive the community of so many recreational facilities URA should have set up a booth at Site B and engaged with multiple users.

In addition, I have complained many times about the difficulties in downloading files from TPB website. Ordinary home computers and lap tops do not have the capacity to handle large files. They often crash. And then there is the added burden of finding the right file because of insufficient notation.

Annex should be clearly labelled, for example

Tree Report

Traffic Impact Assessment

HKPSG

Etc

To check the content of all the Annex to find those of interests can take days. Govt staff and consultants are paid to trawl through the papers, we citizens do this in our spare time and often at the expense of time that could be spent relaxing or enjoying the facilities we are fighting to protect.

See attached image

EXISTING MAJOR DISTRICT PROBLEMS – ACCORDING TO URA PAGE 15 PLANNING REPORT (see attached copy)

Strong objections also to the fact that the papers on the URA website cannot be searched by key words nor can one use copy and paste in order to extract relevant details. When a paper is 550 pages long this is unacceptable.

5.2 Facilities are segregated by fencing and walls.

SURELY THESE ISSUES ARE EASILY RESOLVED???

5.3 More about fenced off and invisible CLEAR PARTITIONS ANYONE???

RCP and PT are unwelcoming environment SMALL POTATO ISSUES, EASILY RESOLVED VIA RELOCATION, DECORATION, CLIMBING PLANTS. CERTAINLY NO JUSTIFICATION TO TAKE OVER THE SITE.

5.4 The Plant Nursey segregates the OS and facilities. SO REPLACING IT WITH A RETAIL BLOCK IS CLEARLY NOT A SOLUTION.

5.5 and 5.6 Difficult pedestrian connection. Lack of synergy. AGAIN, EASILY RESOLVED AND CERTAINLY NO JUSTIFICATION TO TAKE OVER THE SITE.

5.7 Sports Centres need to be upgraded. AGAIN EASILY REMEDIED AND NO EXCUSE TO HAND SITE OVER TO URA

Traffic: The additional parking spaces will attract more vehicles into an already overcrowded grid and further delay the many buses that run through the district. This is contrary to stated policy that the community be encouraged to use public transport. The area should be pedestrianized and vehicle owners forced to park elsewhere and walk to the Flower Market, better for everyone's health and fitness.

Provide additional GIC – BUT THE PLAN IS EFFECTIVELY ADDING MORE RETAIL. WHAT IS THE LOGIC ABOUT DEVELOPING A ONE STOREY RETAIL BUILDING ON THE PLANT NURSERY SITE? THIS IS NOT ON THE SAME SIDE OF THE STREET AS THE FLOWER STORES AND THE PAVEMENT IS VERY CROWDED WHEN THERE ARE GAMES IN PROGRESS AT THE STADIUM.

Instead, this location could be used for low rise GIC with a roof top landscaped café. One thing that is in short supply at the Flower Market is cafes and tea houses. There is space at that end of the Stadium that could be encroached on to extend the footprint. This would resolve the URA's statement that there is 'no encouragement to gather and lack of refreshment space'.

These 'District Problems' are minor in nature and easily addressed. They provide no justification to take away the only OS in a crowded district and deprive the community of active and passive recreational facilities for a decade or more.

URA

5.1 The Development Scheme is in line with the objectives as promulgated in the URS7 published in 2011:

restructuring and re-planning of concerned urban areas; There was never any mention that the URA would embark on a systematic programme of eliminating at grade parks and recreational facilities to fund its programmes

rationalising land uses within the concerned urban areas: Nor was there any mention that its projects would gradually diminish the quality of both OS and recreational facilities

redeveloping dilapidated buildings into new buildings of modern standard and

environmentally-friendly design; No mention that they would all be cookie cutter wall effect developments to house thousands, leaving little choice for alternatives

promoting sustainable development in the urban areas; That ship has sailed, there is nothing sustainable about URA projects, always demolish, never rejuvenate

preserving as far as practicable local characteristics; Instead URA developments wipe out well loved local establishments

Urgent Return receipt Expand Group Restricted Prevent Copy

providing more open space and community/welfare facilities; No mention then that all at grade and low rise facilities would be gradually exterminated and facilities moved onto podiums

enhancing the townscape with attractive landscape and urban design. Seriously, not a single URA development has ticked this box

In response to the media recently re opposition to the plan the 'URA PLEDGED TO FACILITATE NORMAL BUSINESS OPERATIONS AND DAILY LIFE AS MUCH AS POSSIBLE.

Impossible when a community is deprived of open space and recreational facilities for many years.

While impact studies have been carried out re the operation of the retail business, there has been no **Social Impact Study** with regard to the effect deprivation of these facilities would have on both the mental and physical health of local residents living in small cramped units who currently enjoy the space under the trees at their local park.

2024-03-18 <https://news.rthk.hk/rthk/en/component/k2/1745054-20240318.htm>

As legislator Andrew Lam pointed out, "I think, at the end of the day, the so-called urgency of this project is that the government playground **offers some potential for the URA to earn a bit of easy money** in a way."

<https://hongkongfp.com/2024/03/18/dont-cut-off-the-lifeblood-of-the-market-hong-kong-ex-leader-lawmaker-criticise-flower-market-redevelopment/>

Former chief executive Leung Chin-ying and lawmaker Doreen Kong urged the authorities to give greater consideration to the area's cultural importance.

Leung refers to earlier redevelopment projects like Wedding Card Street: "Those new sites kept the shape but lost the spirit... we failed to keep the old architecture or the industry – it's a double loss," Leung wrote.

There are additional issues of dysfunctional policies such as 'make more babies' while at the same time diminishing the quality and size of our parks. This when many urban districts, like MKK, are deficient in the provision of 2sq.mts of Open Space per resident as mandated under the HK Planning Standards and Guidelines. The shrinking of recreational space is compounded by the Drainage Services takeover of large chunks of open spaces in numerous districts to construct water storage tanks.

As for the sports facilities, no wonder there are so may 'wayward' youth as the street level, walk in courts are being replaced with gated and managed facilities that they avoid.


Time indeed for the URA to be reminded that it was never intended for its projects to be funded via encroachment and exploitation of already meagre recreational spaces.

The impact on the community of loss of activity space during the years long redevelopment phases must be evaluated. Residents should not have to suffer because the URA is not savvy enough to balance its books.






Urgent Return receipt Expand Group Restricted Prevent Copy








































The OZP should be rejected. With so many vacant commercial properties, ongoing conversion of hotels and the increasing number of unsold units being held back by developers, there is no justification to approve the destruction of popular parks and recreational facilities to fund a planning policy that is clearly in need of a long overdue review as it has not kept pace with demographic and aspirational changes in the community.

Mary Mulvihill



OneDrive

Download   Sort   Details  ?

Name	Modified	Modified By	File size	Sharing
 Annex D-2_R to C (part 2).pdf	 July 24	TPB SO	228 MB	 Shared
 Annex D-4_R to C (part 4).pdf	 July 24	TPB SO	166 MB	 Shared
 Annex H - Extract of YTMDC Minutes of 7...	 July 24	TPB SO	587 KB	 Shared
 Annex G-3 - ES.pdf	 ... July 24	TPB SO	276 KB	 Shared
 Annex G-2_Notes.pdf	 July 24	TPB SO	267 KB	 Shared
 Annex G-1_Draft DSP.pdf	 July 24	TPB SO	853 KB	 Shared
 Annex F_Detailed Departmental Commen...	 July 24	TPB SO	543 KB	 Shared
 Annex E - Summary of Findings of SoIA.pdf	 July 24	TPB SO	376 KB	 Shared
 Annex D-5_R to C (part 5).pdf	 July 24	TPB SO	13.2 MB	 Shared
 Annex B - Planning Report (Book 1 of 2).p...	 July 24	TPB SO	358 MB	 Shared
 Annex D-3_R to C (part 3).pdf	 July 24	TPB SO	5.03 MB	 Shared
 Annex B - Planning Report (Book 2 of 2).p...	 July 24	TPB SO	224 MB	 Shared
 Annex D-1_R to C (part 1).pdf	 July 24	TPB SO	107 MB	 Shared

Provision of Major Community Facilities and Open Space in Mong Kok OZP

Type of Facilities	Hong Kong Planning Standards and Guidelines (HKPSG)	HKPSG Requirement (based on planned population)	Provision		Surplus/ Shortfall (against planned provision)
			Existing Provision	Planned Provision (including Existing Provision)	
District Open Space	10 ha per 100,000 persons [#]	14.11ha	4.8ha	4.8ha -66%	-9.31ha
Local Open Space	10 ha per 100,000 persons [#]	14.11ha	5.74ha	6.64ha -53%	-7.47ha
Sports Centre	1 per 50,000 to 65,000 persons [#] (assessed on a district basis)	2	4	4	+2
Sports Ground/ Sport Complex	1 per 200,000 to 250,000 persons [#] (assessed on a district basis)	0	0	0	0
Swimming Pool Complex – standard	1 complex per 287,000 persons [#] (assessed on a district basis)	0	1	1	+1
District Police Station	1 per 200,000 to 500,000 persons (assessed on a regional basis)	0	1	1	+1
Divisional Police Station	1 per 100,000 to 200,000 persons (assessed on a regional basis)	0	0	0	0
Magistracy (with 8 courtrooms)	1 per 660,000 persons (assessed on a regional basis)	0	0	0	0
Community Hall	No set standard	N.A.	1	2	N.A.
Library	1 district library for every 200,000 persons* (assessed on a district basis)	0	2	2	+2
Kindergarten/ Nursery	34 classrooms for 1,000 children aged 3 to under 6 [#]	55 classrooms	85 classrooms	85 classrooms	+30 classrooms

界限街二號體育館

BOUNDARY STREET
SPORTS CENTRE NO.2



2024/10/19 16:18

街 一 號 體 育 館

STREET SPORTS CENTRE NO.1

界限街體育館 Boundary Street Sports Centre



2024/10/19 16:22



2024/10/19 16:58



2024/10/19 16:20

5. EXISTING MAJOR DISTRICT PROBLEMS

5.1. Several existing district problems are identified in the area:

Segregated Open Space and Dilapidated GIC/ Sports Facilities

- 5.2. Although there are various open space and GIC/ sports facilities at Site B and its vicinity, these facilities are physically segregated by fencing and/or walls, which limits their accessibilities and are hardly noticeable by the public for access/ use.
- 5.3. Open space and sports facilities at Site B, including BSRG, BSSCs Nos. 1 and 2 and Sai Yee Street Children's Playground, are either fenced off and/or erected with walls, which makes these facilities rather invisible from the pavement along Sai Yee Street and Flower Market Road. Additionally, the RCP and PT within Site B situated at the junction of Sai Yee Street/ Flower Market Road induces an unwelcoming environment and obstructs the visibility of the entrance to BSRG and Sai Yee Street Children's Playground.
- 5.4. The Plant Nursery situated between Flower Market Road and Flower Market Path within Site B, which is a restricted area by applications/ appointments for visits only, has also physically segregated the open space and sports facilities at Site B from the busy activities at Flower Market precinct.
- 5.5. In a wider context, the open space and sports facilities within the Scheme is also physically segregated from the adjoining similar facilities, e.g. the THTRG to the north of Site B, by the heavily trafficked Boundary Street. There is no direct pedestrian connection between the Scheme area and THTRG, unless to walk further down towards the eastern side to the road junction of Boundary Street / Tai Hang Tung Road. The poor pedestrian connection between the two recreation grounds limits both accessibility and synergy among the places and its surroundings.
- 5.6. Similar problems also occur to the east of Site B at Mong Kok Stadium. Despite being a major sports ground for international/ key local sports matches, the small entrance plaza located at its southwestern part of the Stadium is largely blocked by fences/ walls, making the entrance rather invisible and unattractive. The Stadium is also segregated from the open space and recreational facilities at Site B by Flower Market Path and the Plant Nursery.
- 5.7. Furthermore, the existing Boundary Street Sports Centres ("BSSC") Nos. 1 & 2 were built in 1976 (48 years old) and 1987 (37 years old) respectively. Facilities of the two sports centres would need to be upgraded to meet community needs.

Urgent Return receipt Expand Group Restricted Prevent Copy

Submission Number:
TPB/R/S/K3/URAS/1-S845

From: [REDACTED]
Sent: 2024-10-23 星期三 22:03:39
To: tpbpd/PLAND <tpbpd@pland.gov.hk>
Subject: YTM-013_submission

Representation Number:
TPB/R/S/K3/URAS/1-R677

旺角洗衣街/花墟道重建方案(YTM-013)公眾申訴，需要你的意見!

對於重建計劃 (YTM-013) 本人表示強烈反對，具體原因如下：資源錯配：計劃未能納入樓齡較高、存在火災隱患的唐樓，卻選擇剛完成維修的樓宇進行重建，顯示出資源配置不當。公家地用途不明：市建局未清楚說明將公園用地轉為住宅及商業用途的具體影響，可能導致社區空間的減少。經濟利益考量：根據估算，重建項目可獲利約 84.5 億，這顯示市建局以重建名義實為牟利，犧牲居民生活質素。懇請您重新考慮此計劃，以保護花墟的歷史和社區特色。謝謝您的關注。

反對理由 (可選多項)

【1】花墟重建 特色喪失：花墟因社群多年有機發展，成為世界知名的旅遊區。現行重建計劃將清拆核心地段興建高密度住宅，破壞花墟整體性，難以保留原有街道活力氛圍。過去如豔帖街和波鞋街的重建例子顯示，保留地區特色往往只成空談。| 【2】重建範圍 標準任意：現行重建範圍標準不明，重建優先考量市建局財務利益而非實際需要。多數建築近年已維修完備，並無急切重建需求，而真正年久失修的建築物卻被排除在外，顯示範圍劃分不合理。| 【3】水道公園 過橋抽水：市建局原計劃以「城市水道公園」名義納入大量公有土地，但後來竟改為建設「水池」、「水盤」等設施，明顯「走數」。這種名不副實的漂綠行徑削弱了重建合理性，城規會不應接受此類抽象虛構方案。| 【4】活化後巷 妨礙社區：後巷活化計劃忽視其作為商戶社區空間的重要性。市建局舉銅鑼灣白沙道為例，無視當地實際情況差異，過分強調經濟價值而忽略商戶日常運作需求，削弱花墟商戶生存空間。| 【5】公共設施 十年受災：重建計劃將影響大量公共設施，包括體育館、球場等停用至少 8 年，期間並無替代方案。若為一個不存在的「水道公園」而犧牲公眾設施，實屬不值得推行。| 【6】扭曲民意 不盡不實：市建局聲稱重建得到民意支持，但訪問中並無清楚說明重建影響，受訪者亦不知社區設施會被佔用，反映民意基礎並不真實，令人質疑其評估結果的準確性。| 【7】加密發展 愈來愈熱：市建局在花墟推行「地積比轉移」，建高層大樓，將進一步提高已過密的區域密度，加劇熱島效應，令市區環境更為炎熱不適，與保育和改善環境的初衷背道而馳。| 【8】侵蝕公園 讓路豪宅：市建局可將公共休憩空間轉作住宅或商業用途，嚴重侵蝕公共空間，破壞公園休憩功能，對原有舊樓群缺乏整合規劃，反而集中發展豪宅，這種侵吞公共資源的重建策略應被制止。| 【9】侵吞花徑 佔天光墟：重建計劃將侵佔花墟徑和界限街步行徑，令漁商商販失去營商環境，「天光墟」文化遺產將消失，花墟原有的「烏魚花香」將變為「烏花香」，破壞原有生態文化。

姓名 (全名) Full Name CHUNG MING HO

Urgent Return receipt Expand Group Restricted Prevent Copy

Submission Number:
TPB/R/S/K3/URA5/1-S846

From: [REDACTED]
Sent: 2024-10-23 星期三 22:14:21
To: tpbpd/PLAND <tpbpd@pland.gov.hk>
Subject: YTM-013_submission

Representation Number:
TPB/R/S/K3/URA5/1-R678

旺角洗衣街/花墟道重建
方案(YTM-013)公眾申
訴，需要你的意見!

我覺得今次的重建方案很是影響民生，年久失修的建築物因未能提供更多的效益而不重建，反而因為效益大而收購樓齡新的建築物，令到想要安居樂業的業主增添煩惱！


反對理由 (可選多項)

【1】花墟重建 特色喪失：花墟因社群多年有機發展，成為世界知名的旅遊區。現行重建計劃將清拆核心地段興建高密度住宅，破壞花墟整體性，難以保留原有街道活力氛圍。過去如龔帖街和波鞋街的重建例子顯示，保留地區特色往往只成空談。| 【2】重建範圍 標準任意：現行重建範圍標準不明，重建優先考量市建局財務利益而非實際需要。多數建築近年已維修完備，並無急切重建需求，而真正年久失修的建築物卻被排除在外，顯示範圍劃分不合理。| 【3】水道公園 過橋抽水：市建局原計劃以「城市水道公園」名義納入大量公有土地，但後來竟改為建設「水池」、「水盤」等設施，明顯「走數」。這種名不副實的漂綠行徑削弱了重建合理性，城規會不應接受此類抽象虛構方案。| 【4】活化後巷 妨礙社區：後巷活化計劃忽視其作為商戶社區空間的重要性。市建局舉銅鑼灣白沙道為例，無視當地實際情況差異，過分強調經濟價值而忽略商戶日常運作需求，削弱花墟商戶生存空間。| 【5】公共設施 十年受災：重建計劃將影響大量公共設施，包括體育館、球場等停用至少 8 年，期間並無替代方案。若為一個不存在的「水道公園」而犧牲公眾設施，實屬不值得推行。| 【6】扭曲民意 不盡不實：市建局聲稱重建得到民意支持，但訪問中並無清楚說明重建影響，受訪者亦不知社區設施會被佔用，反映民意基礎並不真實，令人質疑其評估結果的準確性。| 【7】加密發展 愈來愈熱：市建局在花墟推行「地積比轉移」，建高層大樓，將進一步提高已過密的區域密度，加劇熱島效應，令市區環境更為炎熱不適，與保育和改善環境的初衷背道而馳。| 【8】侵蝕公園 讓路豪宅：市建局可將公共休憩空間轉作住宅或商業用途，嚴重侵蝕公共空間，破壞公園休憩功能，對原有舊樓群缺乏整合規劃，反而集中發展豪宅，這種侵吞公共資源的重建策略應被制止。| 【9】侵吞花徑 佔天光墟：重建計劃將侵佔花墟徑和界限街步行徑，令漁商商販失去營商環境，「天光墟」文化遺產將消失，花墟原有的「烏魚花香」將變為「烏花香」，破壞原有生態文化。

姓名(全名) Full Name 蔡美容

身份證/護照號碼(頭四位
字母數字) HKID/Passport
(First 4 alphanumeric
character)

電郵地址 Email address



旺角洗衣街/花墟道重建方案(YTM-013)公眾申訴，需要你的意見！

我覺得今次的重建方案很是影響民生，年久失修的建築物因未能提供更多的效益而不重建，反而因為效益大而收購樓齡新的建築物，令到想要安居樂業的業主增添煩惱！

反對理由 (可選多項)

【1】花墟重建 特色喪失：花墟因社群多年有機發展，成為世界知名的旅遊區。現行重建計劃將清拆核心地段興建高密度住宅，破壞花墟整體性，難以保留原有街道活力氛圍。過去如藍帖街和波鞋街的重建例子顯示，保留地區特色往往只成空談。| 【2】重建範圍 標準任意：現行重建範圍標準不明，重建優先考量市建局財務利益而非實際需要。多數建築近年已維修完備，並無急切重建需求，而真正年久失修的建築物卻被排除在外，顯示範圍劃分不合理。| 【3】水道公園 過橋抽水：市建局原計劃以「城市水道公園」名義納入大量公有土地，但後來竟改為建設「水池」、「水盤」等設施，明顯「走數」。這種名不副實的漂綠行徑削弱了重建合理性，城規會不應接受此類抽象虛構方案。| 【4】活化後巷 妨礙社區：後巷活化計劃忽視其作為商戶社區空間的重要性。市建局舉銅鑼灣白沙道為例，無視當地實際情況差異，過分強調經濟價值而忽略商戶日常運作需求，削弱花墟商戶生存空間。| 【5】公共設施 十年受災：重建計劃將影響大量公共設施，包括體育館、球場等停用至少8年，期間並無替代方案。若為一個不存在的「水道公園」而犧牲公眾設施，實屬不值得推行。| 【6】扭曲民意 不盡不實：市建局聲稱重建得到民意支持，但訪問中並無清楚說明重建影響，受訪者亦不知社區設施會被佔用，反映民意基礎並不真實，令人質疑其評估結果的準確性。| 【7】加密發展 愈來愈熱：市建局在花墟推行「地積比轉移」，建高層大樓，將進一步提高已過密的區域密度，加劇熱島效應，令市區環境更為炎熱不適，與保育和改善環境的初衷背道而馳。| 【8】侵蝕公園 讓路豪宅：市建局可將公共休憩空間轉作住宅或商業用途，嚴重侵蝕公共空間，破壞公園休憩功能，對原有舊樓群缺乏整合規劃，反而集中發展豪宅，這種侵吞公共資源的重建策略應被制止。| 【9】侵吞花徑 佔天光墟：重建計劃將侵佔花墟徑和界限街步行徑，令漁商販失去營商環境，「天光墟」文化遺產將消失，花墟原有的「烏魚花香」將變為「烏花香」，破壞原有生態文化。

姓名 (全名) Full Name

蔡美容

身份證/護照號碼 (頭四位字母數字) HKID/Passport (First 4 alphanumeric character)

電郵地址 Email address

Submission Number:

TPB/R/S/K3/URAS/1-S850

Urgent Return receipt Expand Group Restricted Prevent Copy

Submission Number:
TPB/R/S/K3/URAS/1-S847

From: [REDACTED]
Sent: 2024-10-23 星期三 22:28:04
To: tpbpd/PLAND <tpbpd@pland.gov.hk>
Subject: YTM-013_submission

Representation Number:
TPB/R/S/K3/URAS/1-R679

旺角洗衣街/花墟道重建方案(YTM-013)公眾申訴，
需要你的意見!

破壞花墟特色 影響體育館 球場等


反對理由 (可選多項)

【1】花墟重建 特色喪失：花墟因社群多年有機發展，成為世界知名的旅遊區。現行重建計劃將清拆核心地段興建高密度住宅，破壞花墟整體性，難以保留原有街道活力氛圍。過去如龔帖街和波鞋街的重建例子顯示，保留地區特色往往只成空談。| 【2】重建範圍 標準任意：現行重建範圍標準不明，重建優先考量市建局財務利益而非實際需要。多數建築近年已維修完備，並無急切重建需求，而真正年久失修的建築物卻被排除在外，顯示範圍劃分不合理。| 【3】水道公園 過橋抽水：市建局原計劃以「城市水道公園」名義納入大量公有土地，但後來竟改為建設「水池」、「水盤」等設施，明顯「走數」。這種名不副實的漂綠行徑削弱了重建合理性，城規會不應接受此類抽象虛構方案。| 【4】活化後巷 妨礙社區：後巷活化計劃忽視其作為商戶社區空間的重要性。市建局舉銅鑼灣白沙道為例，無視當地實際情況差異，過分強調經濟價值而忽略商戶日常運作需求，削弱花墟商戶生存空間。| 【5】公共設施 十年受災：重建計劃將影響大量公共設施，包括體育館、球場等停用至少8年，期間並無替代方案。若為一個不存在的「水道公園」而犧牲公眾設施，實屬不值得推行。| 【6】扭曲民意 不盡不實：市建局聲稱重建得到民意支持，但訪問中並無清楚說明重建影響，受訪者亦不知社區設施會被佔用，反映民意基礎並不真實，令人質疑其評估結果的準確性。| 【7】加密發展 愈來愈熱：市建局在花墟推行「地積比轉移」，建高層大樓，將進一步提高已過密的區域密度，加劇熱島效應，令市區環境更為炎熱不適，與保育和改善環境的初衷背道而馳。| 【8】侵蝕公園 讓路豪宅：市建局可將公共休憩空間轉作住宅或商業用途，嚴重侵蝕公共空間，破壞公園休憩功能，對原有舊樓群缺乏整合規劃，反而集中發展豪宅，這種侵吞公共資源的重建策略應被制止。| 【9】侵吞花徑 佔天光墟：重建計劃將侵佔花墟徑和界限街步行徑，令漁商商販失去營商環境，「天光墟」文化遺產將消失，花墟原有的「烏魚花香」將變為「烏花香」，破壞原有生態文化。

姓名 (全名) Full Name

Lok Belle Vivien

身份證/護照號碼 (頭四位
字母數字) HKID/Passport
(First 4 alphanumeric
character)



電郵地址 Email address

反對理由 (可選多項)

【1】花墟重建 特色喪失：花墟因社群多年有機發展，成為世界知名的旅遊區。現行重建計劃將清拆核心地段興建高密度住宅，破壞花墟整體性，難以保留原有街道活力氛圍。過去如露帖街和波鞋街的重建例子顯示，保留地區特色往往只成空談。 | 【2】重建範圍 標準任意：現行重建範圍標準不明，重建優先考量市建局財務利益而非實際需要。多數建築近年已維修完備，並無急切重建需求，而真正年久失修的建築物卻被排除在外，顯示範圍劃分不合理。 | 【3】水道公園 過橋抽水：市建局原計劃以「城市水道公園」名義納入大量公有土地，但後來竟改為建設「水池」、「水盤」等設施，明顯「走數」。這種名不副實的漂綠行徑削弱了重建合理性，城規會不應接受此類抽象虛構方案。 | 【4】活化後巷 妨礙社區：後巷活化計劃忽視其作為商戶社區空間的重要性。市建局學銅鑼灣白沙道為例，無視當地實際情況差異，過分強調經濟價值而忽略商戶日常運作需求，削弱花墟商戶生存空間。 | 【5】公共設施 十年受災：重建計劃將影響大量公共設施，包括體育館、球場等停用至少8年，期間並無替代方案。若為一個不存在的「水道公園」而犧牲公眾設施，實屬不值得推行。 | 【6】扭曲民意 不盡不實：市建局聲稱重建得到民意支持，但訪問中並無清楚說明重建影響，受訪者亦不知社區設施會被佔用，反映民意基礎並不真實，令人質疑其評估結果的準確性。 | 【7】加密發展 愈來愈熟：市建局在花墟推行「地積比轉移」，建高層大樓，將進一步提高已過密的區域密度，加劇熱島效應，令市區環境更為炎熱不適，與保育和改善環境的初衷背道而馳。 | 【8】侵蝕公園 讓路豪宅：市建局可將公共休憩空間轉作住宅或商業用途，嚴重侵蝕公共空間，破壞公園休憩功能，對原有舊樓群缺乏整合規劃，反而集中發展豪宅，這種侵吞公共資源的重建策略應被制止。 | 【9】侵吞花徑 佔天光墟：重建計劃將侵佔花墟徑和界限街步行徑，令漁商販失去營商環境，「天光墟」文化遺產將消失，花墟原有的「鳥魚花香」將變為「鳥花香」，破壞原有生態文化。

姓名 (全名) Full Name

Lok Belle Vivien

身份證/護照號碼 (頭四位字母數字) HKID/Passport (First 4 alphanumeric character)

電郵地址 Email address

Submission Number:

TPB/R/S/K3/URA5/1-S874

Urgent Return receipt Expand Group Restricted Prevent Copy

Submission Number:
TPB/R/S/K3/URA5/1-S848

From: [REDACTED]
Sent: 2024-10-23 星期三 23:17:49
To: tpbpd/PLAND <tpbpd@pland.gov.hk>
Subject: YTM-013_submission

Representation Number:
TPB/R/S/K3/URA5/1-R680

旺角洗衣街/花墟道重建方案(YTM-013)公眾申訴，請將香港碩果僅存的花墟保留下來！
需要你的意見！

【1】花墟重建 特色喪失：花墟因社群多年有機發展，成為世界知名的旅遊區。現行重建計劃將清拆核心地段興建高密度住宅，破壞花墟整體性，難以保留原有街道活力氛圍。過去如蘭帖街和波鞋街的重建例子顯示，保留地區特色往往只成空談。|【2】重建範圍 標準任意：現行重建範圍標準不明，重建優先考量市建局財務利益而非實際需要。多數建築近年已維修完備，並無急切重建需求，而真正年久失修的建築物卻被排除在外，顯示範圍劃分不合理。|【3】水道公園 過橋抽水：市建局原計劃以「城市水道公園」名義納入大量公有土地，但後來竟改為建設「水池」、「水盤」等設施，明顯「走數」。這種名不副實的漂綠行徑削弱了重建合理性，城規會不應接受此類抽象虛構方案。|【4】活化後巷 妨礙社區：後巷活化計劃忽視其作為商戶社區空間的重要性。市建局舉銅鑼灣白沙道為例，無視當地實際情況差異，過分強調經濟價值而忽略商戶日常運作需求，削弱花墟商戶生存空間。|【5】公共設施 十年受災：重建計劃將影響大量公共設施，包括體育館、球場等停用至少8年，期間並無替代方案。若為一個不存在的「水道公園」而犧牲公眾設施，實屬不值得推行。|【6】扭曲民意 不盡不實：市建局聲稱重建得到民意支持，但訪問中並無清楚說明重建影響，受訪者亦不知社區設施會被佔用，反映民意基礎並不真實，令人質疑其評估結果的準確性。|【7】加密發展 愈來愈熱：市建局在花墟推行「地積比轉移」，建高層大樓，將進一步提高已過密的區域密度，加劇熱島效應，令市區環境更為炎熱不適，與保育和改善環境的初衷背道而馳。|【8】侵蝕公園 讓路豪宅：市建局可將公共休憩空間轉作住宅或商業用途，嚴重侵蝕公共空間，破壞公園休憩功能，對原有舊樓群缺乏整合規劃，反而集中發展豪宅，這種侵吞公共資源的重建策略應被制止。|【9】侵吞花徑 佔天光墟：重建計劃將侵佔花墟徑和界限街步行徑，令漁商商販失去營商環境，「天光墟」文化遺產將消失，花墟原有的「烏魚花香」將變為「烏花香」，破壞原有生態文化。

反對理由 (可選多項)

姓名(全名) Full Name Lee Po Yan

身份證/護照號碼(頭四位
字母數字) HKID/Passport
(First 4 alphanumeric
character)

電郵地址 Email address

旺角洗衣街/花墟道重建方案(YTM-013)公眾申訴，需要你的意見！

請將香港碩果僅存的花墟保留下來！

反對理由 (可選多項)

【1】花墟重建 特色喪失：花墟因社群多年有機發展，成為世界知名的旅遊區。現行重建計劃將清拆核心地段興建高密度住宅，破壞花墟整體性，難以保留原有街道活力氛圍。過去如露帖街和波鞋街的重建例子顯示，保留地區特色往往只成空談。 | 【2】重建範圍 標準任意：現行重建範圍標準不明，重建優先考量市建局財務利益而非實際需要。多數建築近年已維修完備，並無急切重建需求，而真正年久失修的建築物卻被排除在外，顯示範圍劃分不合理。 | 【3】水道公園 過橋抽水：市建局原計劃以「城市水道公園」名義納入大量公有土地，但後來竟改為建設「水池」、「水盤」等設施，明顯「走數」。這種名不副實的漂綠行徑削弱了重建合理性，城規會不應接受此類抽象虛構方案。 | 【4】活化後巷 妨礙社區：後巷活化計劃忽視其作為商戶社區空間的重要性。市建局舉銅鑼灣白沙道為例，無視當地實際情況差異，過分強調經濟價值而忽略商戶日常運作需求，削弱花墟商戶生存空間。 | 【5】公共設施 十年受災：重建計劃將影響大量公共設施，包括體育館、球場等停用至少8年，期間並無替代方案。若為一個不存在的「水道公園」而犧牲公眾設施，實屬不值得推行。 | 【6】扭曲民意 不盡不實：市建局聲稱重建得到民意支持，但訪問中並無清楚說明重建影響，受訪者亦不知社區設施會被佔用，反映民意基礎並不真實，令人質疑其評估結果的準確性。 | 【7】加密發展 愈來愈熱：市建局在花墟推行「地積比轉移」，建高層大樓，將進一步提高已過密的區域密度，加劇熱島效應，令市區環境更為炎熱不適，與保育和改善環境的初衷背道而馳。 | 【8】侵蝕公園 讓路豪宅：市建局可將公共休憩空間轉作住宅或商業用途，嚴重侵蝕公共空間，破壞公園休憩功能，對原有舊樓群缺乏整合規劃，反而集中發展豪宅，這種侵吞公共資源的重建策略應被制止。 | 【9】侵吞花徑 佔天光墟：重建計劃將侵佔花墟徑和界限街步行徑，令漁商販失去營商環境，「天光墟」文化遺產將消失，花墟原有的「烏魚花香」將變為「烏花香」，破壞原有生態文化。

姓名 (全名) Full Name

Lee Po Yan

身份證/護照號碼 (頭四位字母數字) HKID/Passport (First 4 alphanumeric charac

電郵地址 Email address

Submission Number:

TPB/R/S/K3/URA5/1-S882

Urgent Return receipt Expand Group Restricted Prevent Copy

Submission Number:
TPB/R/S/K3/URAS/1-S849

From: [REDACTED]
Sent: 2024-10-23 星期三 23:47:19
To: tpbpd/PLAND <tpbpd@pland.gov.hk>
Subject: YTM-013_submission

Representation Number:
TPB/R/S/K3/URAS/1-R681

旺角洗衣街/花墟道重建方案(YTM-013)公眾申訴，
需要你的意見!

不支持重建


反對理由 (可選多項)

【1】花墟重建 特色喪失：花墟因社群多年有機發展，成為世界知名的旅遊區。現行重建計劃將清拆核心地段興建高密度住宅，破壞花墟整體性，難以保留原有街道活力氛圍。過去如豔帖街和波鞋街的重建例子顯示，保留地區特色往往只成空談。| 【2】重建範圍 標準任意：現行重建範圍標準不明，重建優先考量市建局財務利益而非實際需要。多數建築近年已維修完備，並無急切重建需求，而真正年久失修的建築物卻被排除在外，顯示範圍劃分不合理。| 【4】活化後巷 妨礙社區：後巷活化計劃忽視其作為商戶社區空間的重要性。市建局舉銅鑼灣白沙道為例，無視當地實際情況差異，過分強調經濟價值而忽略商戶日常運作需求，削弱花墟商戶生存空間。| 【6】扭曲民意 不盡不實：市建局聲稱重建得到民意支持，但訪問中並無清楚說明重建影響，受訪者亦不知社區設施會被佔用，反映民意基礎並不真實，令人質疑其評估結果的準確性。| 【7】加密發展 愈來愈熱：市建局在花墟推行「地積比轉移」，建高層大樓，將進一步提高已過密的區域密度，加劇熱島效應，令市區環境更為炎熱不適，與保育和改善環境的初衷背道而馳。| 【8】侵蝕公園 讓路豪宅：市建局可將公共休憩空間轉作住宅或商業用途，嚴重侵蝕公共空間，破壞公園休憩功能，對原有舊樓群缺乏整合規劃，反而集中發展豪宅，這種侵吞公共資源的重建策略應被制止。| 【9】侵吞花徑 佔天光墟：重建計劃將侵佔花墟徑和界限街步行徑，令漁商商販失去營商環境，「天光墟」文化遺產將消失，花墟原有的「鳥魚花香」將變為「鳥花香」，破壞原有生態文化。

姓名(全名) Full Name 周秀蓮

身份證/護照號碼(頭四位
字母數字) HKID/Passport
(First 4 alphanumeric
character)

電郵地址 Email address



旺角洗衣街/花墟道重建方案(YTM-013)公眾申訴，需要你的意見!

不支持重建

反對理由 (可選多項)

【1】花墟重建 特色喪失：花墟因社群多年有機發展，成為世界知名的旅遊區。現行重建計劃將清拆核心地段興建高密度住宅，破壞花墟整體性，難以保留原有街道活力氛圍。過去如禧帖街和波鞋街的重建例子顯示，保留地區特色往往只成空談。 | 【2】重建範圍 標準任意：現行重建範圍標準不明，重建優先考量市建局財務利益而非實際需要。多數建築近年已維修完備，並無急切重建需求，而真正年久失修的建築物卻被排除在外，顯示範圍劃分不合理。 | 【4】活化後巷 妨礙社區：後巷活化計劃忽視其作為商戶社區空間的重要性。市建局舉銅鑼灣白沙道為例，無視當地實際情況差異，過分強調調經濟價值而忽略商戶日常運作需求，削弱花墟商戶生存空間。 | 【6】扭曲民意 不盡不實：市建局聲稱重建得到民意支持，但訪問中並無清楚說明重建影響，受訪者亦不知社區設施會被佔用，反映民意基礎並不真實，令人質疑其評估結果的準確性。 | 【7】加密發展 愈來愈熱：市建局在花墟推行「地積比轉移」，建高層大樓，將進一步提高已過密的區域密度，加劇熱島效應，令市區環境更為炎熱不適，與保育和改善環境的初衷背道而馳。 | 【8】侵蝕公園 讓路豪宅：市建局可將公共休憩空間轉作住宅或商業用途，嚴重侵蝕公共空間，破壞公園休憩功能，對原有舊樓群缺乏整合規劃，反而集中發展豪宅，這種侵吞公共資源的重建策略應被制止。 | 【9】侵吞花徑 佔天光墟：重建計劃將侵佔花墟徑和界限街步行徑，令漁商販失去營商環境，「天光墟」文化遺產將消失，花墟原有的「烏魚花香」將變為「鳥花香」，破壞原有生態文化。

姓名 (全名) Full Name

周秀蓮

身份證/護照號碼 (頭四位字母數字) HKID/Passport (First 4 alphanumeric character)

電郵地址 Email address

Submission Number:
TPB/R/S/K3/URA51-S900

旺角洗衣街/花墟道重建方案(YTM-013)公眾申訴，需要你的意見！

本人中學在太子，放學後常與同學們遊盪花墟，那時就算沒錢買，行吓睇吓燦爛嘅花束，問吓店主學吓唔唔同品種嘅花卉植物，就已經非常開心。現在有時也閒逛花墟買花，很是寫意。花墟是經年自然而生的社區，極具特色吸引不少遊人旅客，重建只會摧毀香港又一個著名景點，不要再重蹈覆轍，皇后碼頭，喜帖街沒了，不想連花墟也有埋。反對理由 (可選多項)

【1】花墟重建 特色喪失：花墟因社群多年有機發展，成為世界知名的旅遊區。現行重建計劃將清拆核心地段興建高密度住宅，破壞花墟整體性，難以保留原有街道活力氛圍。過去如靚帖街和波鞋街的重建例子顯示，保留地區特色往往只成空談。 | 【2】重建範圍 標準任意：現行重建範圍標準不明，重建優先考量市建局財務利益而非實際需要。多數建築近年已維修完備，並無急切重建需求，而真正年久失修的建築物卻被排除在外，顯示範圍劃分不合理。 | 【3】水道公園 過橋抽水：市建局原計劃以「城市水道公園」名義納入大量公有土地，但後來竟改為建設「水池」、「水盤」等設施，明顯「走數」。這種名不副實的漂綠行徑削弱了重建合理性，城規會不應接受此類抽象虛構方案。 | 【4】活化後巷 妨礙社區：後巷活化計劃忽視其作為商戶社區空間的重要性。市建局舉銅鑼灣白沙道為例，無視當地實際情況差異，過分強調經濟價值而忽略商戶日常運作需求，削弱花墟商戶生存空間。 | 【5】公共設施 十年受災：重建計劃將影響大量公共設施，包括體育館、球場等停用至少8年，期間並無替代方案。若為一個不存在的「水道公園」而犧牲公眾設施，實屬不值得推行。 | 【6】扭曲民意 不盡不實：市建局聲稱重建得到民意支持，但訪問中並無清楚說明重建影響，受訪者亦不知社區設施會被佔用，反映民意基礎並不真實，令人質疑其評估結果的準確性。 | 【7】加密發展 愈來愈熱：市建局在花墟推行「地積比轉移」，建高層大樓，將進一步提高已過密的區域密度，加劇熱島效應，令市區環境更為炎熱不適，與保育和改善環境的初衷背道而馳。 | 【8】侵蝕公園 讓路豪宅：市建局可將公共休憩空間轉作住宅或商業用途，嚴重侵蝕公共空間，破壞公園休憩功能，對原有舊樓群缺乏整合規劃，反而集中發展豪宅，這種侵吞公共資源的重建策略應被制止。 | 【9】侵吞花徑 佔天光墟：重建計劃將侵佔花墟徑和界限街步行徑，令漁商販失去營商環境，「天光墟」文化遺產將消失，花墟原有的「烏魚花香」將變為「烏花香」，破壞原有生態文化。

姓名 (全名) Full Name

Wong Wai Ching

身份證/護照號碼 (頭四位字母數字) HKID/Passport (First 4 alphanumeric characters)

電郵地址 Email address

Submission Number:

TPB/R/S/K3/URA5/1-S851

Representation Number:

TPB/R/S/K3/URA5/1-R682

旺角洗衣街/花墟道重建方案(YTM-013)公眾申訴，需要你的意見！

應保留本土特色，而不是一味傾斜地產。

反對理由 (可選多項)

【1】花墟重建 特色喪失：花墟因社群多年有機發展，成為世界知名的旅遊區。現行重建計劃將清拆核心地段興建高密度住宅，破壞花墟整體性，難以保留原有街道活力氛圍。過去如露帖街和波鞋街的重建例子顯示，保留地區特色往往只成空談。 | 【2】重建範圍 標準任意：現行重建範圍標準不明，重建優先考量市建局財務利益而非實際需要。多數建築近年已維修完備，並無急切重建需求，而真正年久失修的建築物卻被排除在外，顯示範圍劃分不合理。 | 【3】水道公園 過橋抽水：市建局原計劃以「城市水道公園」名義納入大量公有土地，但後來竟改為建設「水池」、「水盤」等設施，明顯「走數」。這種名不副實的漂綠行徑削弱了重建合理性，城規會不應接受此類抽象虛構方案。 | 【4】活化後巷 妨礙社區：後巷活化計劃忽視其作為商戶社區空間的重要性。市建局舉銅鑼灣白沙道為例，無視當地實際情況差異，過分強調經濟價值而忽略商戶日常運作需求，削弱花墟商戶生存空間。 | 【5】公共設施 十年受災：重建計劃將影響大量公共設施，包括體育館、球場等停用至少8年，期間並無替代方案。若為一個不存在的「水道公園」而犧牲公眾設施，實屬不值得推行。 | 【6】扭曲民意 不盡不實：市建局聲稱重建得到民意支持，但訪問中並無清楚說明重建影響，受訪者亦不知社區設施會被佔用，反映民意基礎並不真實，令人質疑其評估結果的準確性。 | 【7】加密發展 愈來愈熱：市建局在花墟推行「地積比轉移」，建高層大樓，將進一步提高已過密的區域密度，加劇熱島效應，令市區環境更為炎熱不適，與保育和改善環境的初衷背道而馳。 | 【8】侵蝕公園 讓路豪宅：市建局可將公共休憩空間轉作住宅或商業用途，嚴重侵蝕公共空間，破壞公園休憩功能，對原有舊樓群缺乏整合規劃，反而集中發展豪宅，這種侵吞公共資源的重建策略應被制止。 | 【9】侵吞花徑 佔天光墟：重建計劃將侵佔花墟徑和界限街步行徑，令漁商販失去營商環境，「天光墟」文化遺產將消失，花墟原有的「烏花香」將變為「烏魚香」，破壞原有生態文化。

姓名 (全名) Full Name

Heung Lai Kiu

身份證/護照號碼 (頭四位字母數字) HKID/Passport (First 4 alphanumeric character)

電郵地址 Email address

Submission Number:

TPB/R/S/K3/URA5/1-S852

Representation Number:

TPB/R/S/K3/URA5/1-R683

旺角洗衣街/花墟道重建方案(YTM-013)公眾申訴，需要你的意見！

收地重建發展需要多年，會破壞花墟社區肌理；而偷用公共空間、公園用地更是開始不良先例，大為不可。
反對理由 (可選多項)

【1】花墟重建 特色喪失：花墟因社群多年有機發展，成為世界知名的旅遊區。現行重建計劃將清拆核心地段興建高密度住宅，破壞花墟整體性，難以保留原有街道活力氛圍。過去如靚帖街和波鞋街的重建例子顯示，保留地區特色往往只成空談。 | 【2】重建範圍 標準任意：現行重建範圍標準不明，重建優先考量市建局財務利益而非實際需要。多數建築近年已維修完備，並無急切重建需求，而真正年久失修的建築物卻被排除在外，顯示範圍劃分不合理。 | 【3】水道公園 過橋抽水：市建局原計劃以「城市水道公園」名義納入大量公有土地，但後來竟改為建設「水池」、「水盤」等設施，明顯「走數」。這種名不副實的漂綠行徑削弱了重建合理性，城規會不應接受此類抽象虛構方案。 | 【4】活化後巷 妨礙社區：後巷活化計劃忽視其作為商戶社區空間的重要性。市建局舉銅鑼灣白沙道為例，無視當地實際情況差異，過分強調經濟價值而忽略商戶日常運作需求，削弱花墟商戶生存空間。 | 【5】公共設施 十年受災：重建計劃將影響大量公共設施，包括體育館、球場等停用至少8年，期間並無替代方案。若為一個不存在的「水道公園」而犧牲公眾設施，實屬不值得推行。 | 【6】扭曲民意 不盡不實：市建局聲稱重建得到民意支持，但訪問中並無清楚說明重建影響，受訪者亦不知社區設施會被佔用，反映民意基礎並不真實，令人質疑其評估結果的準確性。 | 【7】加密發展 愈來愈熱：市建局在花墟推行「地積比轉移」，建高層大樓，將進一步提高已過密的區域密度，加劇熱島效應，令市區環境更為炎熱不適，與保育和改善環境的初衷背道而馳。 | 【8】侵蝕公園 讓路豪宅：市建局可將公共休憩空間轉作住宅或商業用途，嚴重侵蝕公共空間，破壞公園休憩功能，對原有舊樓群缺乏整合規劃，反而集中發展豪宅，這種侵吞公共資源的重建策略應被制止。 | 【9】侵吞花徑 佔天光墟：重建計劃將侵佔花墟徑和界限街步行徑，令漁商販失去營商環境，「天光墟」文化遺產將消失，花墟原有的「鳥魚花香」將變為「鳥花香」，破壞原有生態文化。

姓名 (全名) Full Name

Yam Kin Ming

身份證/護照號碼 (頭四位字母數字) HKID/Passport (First 4 alphanumeric characters)

電郵地址 Email address

Submission Number:

TPB/R/S/K3/URA5/1-S853

Representation Number:

TPB/R/S/K3/URA5/1-R684

旺角洗衣街/花墟道重建方案(YTM-013)公眾申訴，需要你的意見! 反對理由由如下第1,3,5,7,8,9項


反對理由 (可選多項)

【1】花墟重建 特色喪失：花墟因社群多年有機發展，成為世界知名的旅遊區。現行重建計劃將清拆核心地段興建高密度住宅，破壞花墟整體性，難以保留原有街道活力氛圍。過去如嘉帖街和波鞋街的重建例子顯示，保留地區特色往往只成空談。

姓名 (全名) Full Name

Tong mai wan

身份證/護照號碼 (頭四位字母數字) HKID/Passport (First 4 alphanumeric character)



電郵地址 Email address

Representation Number:
TPB/R/S/K3/URAS71-R685

Submission Number:
TPB/R/S/K3/URAS71-S854

旺角洗衣街/花墟道重建方案(YTM-013)公眾申訴，需要你的意見！
重建令香港的特色景點再少一個，香港旅遊又更失色，過去十數年重建出來的建築毫無吸引力，只加重熱島效應。
拆了的就永久失去，所以不讚成重建。

姓名 (全名) Full Name

Tang Wan Chi

身份證/護照號碼 (頭四位字母數字) HKID/Passport (First 4 alphanumeric character)

電郵地址 Email address

Representation Number:
TPB/R/S/K3/URA5/1-R686

Submission Number:
TPB/R/S/K3/URA5/1-S855

旺角洗衣街/花墟道重建方案(YTM-013)公眾申訴，需要你的意見！

花墟是市區一個人所共知、歷史悠久供市民買花及賞花的集中地，平日及假日均很多市民會到訪，如經濟角度其實亦係振興經濟的一環，亦係一個有歷史有特色的地帶，如這樣抹煞，實為不治及非常可惜
反對理由 (可選多項)

【1】花墟重建 特色喪失：花墟因社群多年有機發展，成為世界知名的旅遊區。現行重建計劃將清拆核心地段興建高密度住宅，破壞花墟整體性，難以保留原有街道活力氛圍。過去如嘉帖街和波鞋街的重建例子顯示，保留地區特色往往只成空談。 | 【2】重建範圍 標準任意：現行重建範圍標準不明，重建優先考量市建局財務利益而非實際需要。多數建築近年已維修完備，並無急切重建需求，而真正年久失修的建築物卻被排除在外，顯示範圍劃分不合理。 | 【4】活化後巷 妨礙社區：後巷活化計劃忽視其作為商戶社區空間的重要性。市建局舉銅鑼灣白沙道為例，無視當地實際情況差異，過分強調經濟價值而忽略商戶日常運作需求，削弱花墟商戶生存空間。 |

【5】公共設施 十年受災：重建計劃將影響大量公共設施，包括體育館、球場等停用至少8年，期間並無替代方案。若為一個不存在的「水道公園」而犧牲公眾設施，實屬不值得推行。 | 【7】加密發展 愈來愈熱：市建局在花墟推行「地積比轉移」，建高層大樓，將進一步提高已過密的區域密度，加劇熱島效應，令市區環境更為炎熱不適，與保育和改善環境的初衷背道而馳。 | 【8】侵蝕公園 讓路豪宅：市建局可將公共休憩空間轉作住宅或商業用途，嚴重侵蝕公共空間，破壞公園休憩功能，對原有舊樓群缺乏整合規劃，反而集中發展豪宅，這種侵吞公共資源的重建策略應被制止。 | 【9】侵吞花徑 佔天光墟：重建計劃將侵佔花墟徑和界限街步行徑，令漁商販失去營商環境，「天光墟」文化遺產將消失，花墟原有的「烏魚花香」將變為「烏花香」，破壞原有生態文化。

姓名 (全名) Full Name

Mok siu suet

身份證/護照號碼 (頭四位字母數字) HKID/Passport (First 4 alphanumeric character)

電郵地址 Email address

Submission Number:

TPB/R/S/K3/URA5/1-S856

Representation Number:

TPB/R/S/K3/URA5/1-R687

旺角洗衣街/花墟道重建方案(YTM-013)公眾申訴，需要你的意見！

希望保留香港唯一的花墟完整性及特色

反對理由 (可選多項)

【1】花墟重建 特色喪失：花墟因社群多年有機發展，成為世界知名的旅遊區。現行重建計劃將清拆核心地段興建高密度住宅，破壞花墟整體性，難以保留原有街道活力氛圍。過去如豔帖街和波鞋街的重建例子顯示，保留地區特色往往只成空談。| 【2】重建範圍 標準任意：現行重建範圍標準不明，重建優先考量市建局財務利益而非實際需要。多數建築近年已維修完備，並無急切重建需求，而真正年久失修的建築物卻被排除在外，顯示範圍劃分不合理。| 【3】水道公園 過橋抽水：市建局原計劃以「城市水道公園」名義納入大量公有土地，但後來竟改為建設「水池」、「水盤」等設施，明顯「走數」。這種名不副實的漂綠行徑削弱了重建合理性，城規會不應接受此類抽象虛構方案。| 【4】活化後巷 妨礙社區：後巷活化計劃忽視其作為商戶社區空間的重要性。市建局舉銅鑼灣白沙道為例，無視當地實際情況差異，過分強調經濟價值而忽略商戶日常運作需求，削弱花墟商戶生存空間。| 【5】公共設施 十年受災：重建計劃將影響大量公共設施，包括體育館、球場等停用至少8年，期間並無替代方案。若為一個不存在的「水道公園」而犧牲公眾設施，實屬不值得推行。| 【6】扭曲民意 不盡不實：市建局聲稱重建得到民意支持，但訪問中並無清楚說明重建影響，受訪者亦不知社區設施會被佔用，反映民意基礎並不真實，令人質疑其評估結果的準確性。| 【7】加密發展 愈來愈熱：市建局在花墟推行「地積比轉移」，建高層大樓，將進一步提高已過密的區域密度，加劇熱島效應，令市區環境更為炎熱不適，與保育和改善環境的初衷背道而馳。| 【8】侵蝕公園 讓路豪宅：市建局可將公共休憩空間轉作住宅或商業用途，嚴重侵蝕公共空間，破壞公園休憩功能，對原有舊樓群缺乏整合規劃，反而集中發展豪宅，這種侵吞公共資源的重建策略應被制止。| 【9】侵吞花徑 佔天光墟：重建計劃將侵佔花墟徑和界限街步行徑，令漁商販失去營商環境，「天光墟」文化遺產將消失，花墟原有的「烏魚花香」將變為「烏花香」，破壞原有生態文化。

姓名 (全名) Full Name

LIU SHEUNG FOON

身份證/護照號碼 (頭四位字母數字) HKID/Passport (First 4 alphanumeric character)

電郵地址 Email address

Submission Number:

TPB/R/S/K3/URA5/1-S857

Representation Number:

TPB/R/S/K3/URA5/1-R688

旺角洗衣街/花墟道重建方案(YTM-013)公眾申訴，需要你的意見!

得知花墟重建，本人有以下意見：

反對理由 (可選多項)

【1】花墟重建 特色喪失：花墟因社群多年有機發展，成為世界知名的旅遊區。現行重建計劃將清拆核心地段興建高密度住宅，破壞花墟整體性，難以保留原有街道活力氛圍。過去如嘉帖街和波鞋街的重建例子顯示，保留地區特色往往只成空談。 | 【2】重建範圍 標準任意：現行重建範圍標準不明，重建優先考量市建局財務利益而非實際需要。多數建築近年已維修完備，並無急切重建需求，而真正年久失修的建築物卻被排除在外，顯示範圍劃分不合理。 | 【7】加密發展 愈來愈熱：市建局在花墟推行「地積比轉移」，建高層大樓，將進一步提高已過密的區域密度，加劇熱島效應，令市區環境更為炎熱不適，與保育和改善環境的初衷背道而馳。 | 【8】侵蝕公園 讓路豪宅：市建局可將公共休憩空間轉作住宅或商業用途，嚴重侵蝕公共空間，破壞公園休憩功能，對原有舊樓群缺乏整合規劃，反而集中發展豪宅，這種侵吞公共資源的重建策略應被制止。

姓名 (全名) Full Name

Susana Kay

身份證/護照號碼 (頭四位字母數字) HKID/Passport (First 4 alphanumeric character)

電郵地址 Email address

Representation Number:

TPB/R/S/K3/JRA5/1-R689

Submission Number:

TPB/R/S/K3/JRA5/1-S858

旺角洗衣街/花墟道重建方案(YTM-013)公眾申訴，需要你的意見！

重建項目只側重房地產發展，具歷史價值的公眾休憩空氣被嚴重削減

反對理由 (可選多項)

【1】花墟重建 特色喪失：花墟因社群多年有機發展，成為世界知名的旅遊區。現行重建計劃將清拆核心地段興建高密度住宅，破壞花墟整體性，難以保留原有街道活力氛圍。過去如禧帖街和波鞋街的重建例子顯示，保留地區特色往往只成空談。 | 【2】重建範圍 標準任意：現行重建範圍標準不明，重建優先考量市建局財務利益而非實際需要。多數建築近年已維修完備，並無急切重建需求，而真正年久失修的建築物卻被排除在外，顯示範圍劃分不合理。 | 【3】水道公園 過橋抽水：市建局原計劃以「城市水道公園」名義納入大量公有土地，但後來竟改為建設「水池」、「水盤」等設施，明顯「走數」。這種名不副實的漂綠行徑削弱了重建合理性，城規會不應接受此類抽象虛構方案。 | 【4】活化後巷 妨礙社區：後巷活化計劃忽視其作為商戶社區空間的重要性。市建局舉銅鑼灣白沙道為例，無視當地實際情況差異，過分強調經濟價值而忽略商戶日常運作需求，削弱花墟商戶生存空間。 | 【5】公共設施 十年受災：重建計劃將影響大量公共設施，包括體育館、球場等停用至少8年，期間並無替代方案。若為一個不存在的「水道公園」而犧牲公眾設施，實屬不值得推行。 | 【6】扭曲民意 不盡不實：市建局聲稱重建得到民意支持，但訪問中並無清楚說明重建影響，受訪者亦不知社區設施會被佔用，反映民意基礎並不真實，令人質疑其評估結果的準確性。 | 【7】加密發展 愈來愈熱：市建局在花墟推行「地積比轉移」，建高層大樓，將進一步提高已過密的區域密度，加劇熱島效應，令市區環境更為炎熱不適，與保育和改善環境的初衷背道而馳。 | 【8】侵蝕公園 讓路豪宅：市建局可將公共休憩空間轉作住宅或商業用途，嚴重侵蝕公共空間，破壞公園休憩功能，對原有舊樓群缺乏整合規劃，反而集中發展豪宅，這種侵吞公共資源的重建策略應被制止。 | 【9】侵吞花徑 佔天光墟：重建計劃將侵佔花墟徑和界限街步行徑，令漁商販失去營商環境，「天光墟」文化遺產將消失，花墟原有的「烏魚花香」將變為「烏花香」，破壞原有生態文化。

姓名 (全名) Full Name

LAU SHUI TAI

身份證/護照號碼 (頭四位字母數字) HKID/Passport (First 4 alphanumeric characters)

電郵地址 Email address

Submission Number:

TPB/R/S/K3/URA5/1-S864

Representation Number:

TPB/R/S/K3/URA5/1-R690

旺角洗衣街/花墟道重建方案(YTM-013)公眾申訴，需要你的意見！

重建項目只側重房地產發展，具歷史價值的公眾悠閒空氣被嚴重削減

反對理由 (可選多項)

【1】花墟重建 特色喪失：花墟因社群多年有機發展，成為世界知名的旅遊區。現行重建計劃將清拆核心地段興建高密度住宅，破壞花墟整體性，難以保留原有街道活力氛圍。過去如嘉帖街和波鞋街的重建例子顯示，保留地區特色往往只成空談。| 【2】重建範圍 標準任意：現行重建範圍標準不明，重建優先考量市建局財務利益而非實際需要。多數建築近年已維修完備，並無急切重建需求，而真正年久失修的建築物卻被排除在外，顯示範圍劃分不合理。| 【3】水道公園 過橋抽水：市建局原計劃以「城市水道公園」名義納入大量公有土地，但後來竟改為建設「水池」、「水盤」等設施，明顯「走數」。這種名不副實的漂綠行徑削弱了重建合理性，城規會不應接受此類抽象虛構方案。| 【4】活化後巷 妨礙社區：後巷活化計劃忽視其作為商戶社區空間的重要性。市建局舉銅鑼灣白沙道為例，無視當地實際情況差異，過分強調經濟價值而忽略商戶日常運作需求，削弱花墟商戶生存空間。| 【5】公共設施 十年受災：重建計劃將影響大量公共設施，包括體育館、球場等停用至少8年，期間並無替代方案。若為一個不存在的「水道公園」而犧牲公眾設施，實屬不值得推行。| 【6】扭曲民意 不盡不實：市建局聲稱重建得到民意支持，但訪問中並無清楚說明重建影響，受訪者亦不知社區設施會被佔用，反映民意基礎並不真實，令人質疑其評估結果的準確性。| 【7】加密發展 愈來愈熱：市建局在花墟推行「地積比轉移」，建高層大樓，將進一步提高已過密的區域密度，加劇熱島效應，令市區環境更為炎熱不適，與保育和改善環境的初衷背道而馳。| 【8】侵蝕公園 讓路豪宅：市建局可將公共休憩空間轉作住宅或商業用途，嚴重侵蝕公共空間，破壞公園休憩功能，對原有舊樓群缺乏整合規劃，反而集中發展豪宅，這種侵吞公共資源的重建策略應被制止。| 【9】侵吞花徑 佔天光墟：重建計劃將侵佔花墟徑和界限街步行徑，令漁商商販失去營商環境，「天光墟」文化遺產將消失，花墟原有的「烏魚花香」將變為「烏花香」，破壞原有生態文化。

姓名 (全名) Full Name

Cheung Chi Fong

身份證/護照號碼 (頭四位字母數字) HKID/Passport (First 4 alphanumeric character)

電郵地址 Email address

Submission Number:

TPB/R/S/K3/URA5/1-S865

Representation Number:

TPB/R/S/K3/URA5/1-R691

旺角洗衣街/花墟道重建方案(YTM-013)公眾申訴，需要你的意見!

花墟是香港最具特色的地方之一，不但是很多香港市民的聚腳點，也經常有不少旅客到此遊覽，重建會令特色喪失。

反對理由 (可選多項)

【1】花墟重建 特色喪失：花墟因社群多年有機發展，成為世界知名的旅遊區。現行重建計劃將清拆核心地段興建高密度住宅，破壞花墟整體性，難以保留原有街道活力氛圍。過去如禧帖街和波鞋街的重建例子顯示，保留地區特色往往只成空談。

姓名 (全名) Full Name

Wong Lok Yin

身份證/護照號碼 (頭四位字母數字) HKID/Passport (First 4 alphanumeric character)

電郵地址 Email address

Representation Number:

TPB/R/S/K3/URA5/1-R692

Submission Number:

TPB/R/S/K3/URA5/1-S867

旺角洗衣街/花墟道重建方案(YTM-013)公眾申訴，需要你的意見！ 請重新審事規劃，勿再使本地特色消失。

反對理由 (可選多項)

【1】花墟重建 特色喪失： 花墟因社群多年有機發展，成為世界知名的旅遊區。現行重建計劃將清拆核心地段興建高密度住宅，破壞花墟整體性，難以保留原有街道活力氛圍。過去如禧帖街和波鞋街的重建例子顯示，保留地區特色往往只成空談。 | 【2】重建範圍 標準任意： 現行重建範圍標準不明，重建優先考量市建局財務利益而非實際需要。多數建築近年已維修完備，並無急切重建需求，而真正年久失修的建築物卻被排除在外，顯示範圍劃分不合理。 | 【3】水道公園 過橋抽水： 市建局原計劃以「城市水道公園」名義納入大量公有土地，但後來竟改為建設「水池」、「水盤」等設施，明顯「走數」。這種名不副實的漂綠行徑削弱了重建合理性，城規會不應接受此類抽象虛構方案。 | 【4】活化後巷 妨礙社區： 後巷活化計劃忽視其作為商戶社區空間的重要性。市建局舉銅鑼灣白沙道為例，無視當地實際情況差異，過分強調經濟價值而忽略商戶日常運作需求，削弱花墟商戶生存空間。 | 【5】公共設施 十年受災： 重建計劃將影響大量公共設施，包括體育館、球場等停用至少8年，期間並無替代方案。若為一個不存在的「水道公園」而犧牲公眾設施，實屬不值得推行。

姓名 (全名) Full Name

lily chiang

身份證/護照號碼 (頭四位字母數字) HKID/Passport (First 4 alphanumeric characters)

電郵地址 Email address

Representation Number:
TPB/R/S/K3/URA5/1-R693

Submission Number:
TPB/R/S/K3/URA5/1-S868

旺角洗衣街/花墟道重建方案(YTM-013)公眾申訴，需要你的意見!

現在已經有多個大型地盤工程，在九龍持續進行，我相信人力物力以及物資已經不勝負荷，道路交通非常混亂，亦嚴重影響民生，這樣如此龐大持續10年或以上的工程，根本供過於求，也未對社區本身有利，必須立即停止。我們作為太子超過40年的居民，強烈要求保留甚至增加更多綠化空間，真正的花園，真正的球場，政府請立即停止這些假大胸，去偽的發展，不要再破壞我們的社區。

反對理由 (可選多項)

【1】花墟重建 特色喪失：花墟因社群多年有機發展，成為世界知名的旅遊區。現行重建計劃將清拆核心地段興建高密度住宅，破壞花墟整體性，難以保留原有街道活力氛圍。過去如嘉帖街和波鞋街的重建例子顯示，保留地區特色往往只成空談。| 【2】重建範圍 標準任意：現行重建範圍標準不明，重建優先考量市建局財務利益而非實際需要。多數建築近年已維修完備，並無急切重建需求，而真正年久失修的建築物卻被排除在外，顯示範圍劃分不合理。| 【3】水道公園 過橋抽水：市建局原計劃以「城市水道公園」名義納入大量公有土地，但後來竟改為建設「水池」、「水盤」等設施，明顯「走數」。這種名不副實的漂綠行徑削弱了商建合理性，城規會不應接受此類抽象虛構方案。| 【4】活化後巷 妨礙社區：後巷活化計劃忽視其作為商戶社區空間的重要性。市建局舉銅鑼灣白沙道為例，無視當地實際情況差異，過分強調經濟價值而忽略商戶日常運作需求，削弱花墟商戶生存空間。| 【5】公共設施 十年受災：重建計劃將影響大量公共設施，包括體育館、球場等停用至少8年，期間並無替代方案。若為一個不存在的「水道公園」而犧牲公眾設施，實屬不值得推行。| 【6】扭曲民意 不盡不實：市建局聲稱重建得到民意支持，但訪問中並無清楚說明重建影響，受訪者亦不知社區設施會被佔用，反映民意基礎並不真實，令人質疑其評估結果的準確性。| 【7】加密發展 愈來愈熱：市建局在花墟推行「地積比轉移」，建高層大樓，將進一步提高已過密的區域密度，加劇熱島效應，令市區環境更為炎熱不適，與保育和改善環境的初衷背道而馳。| 【8】侵蝕公園 讓路豪宅：市建局可將公共休憩空間轉作住宅或商業用途，嚴重侵蝕公共空間，破壞公園休憩功能，對原有舊樓群缺乏整合規劃，反而集中發展豪宅，這種侵吞公共資源的重建策略應被制止。| 【9】侵吞花徑 佔天光墟：重建計劃將侵佔花墟徑和界限街步行徑，令漁商販失去營商環境，「天光墟」文化遺產將消失，花墟原有的「烏魚花香」將變為「烏花香」，破壞原有生態文化。

姓名 (全名) Full Name

Lo Man Wai Bonnie

身份證/護照號碼 (頭四位字母數字) HKID/Passport (First 4 alphanumeric character)

電郵地址 Email address

Submission Number:

TPB/R/S/K3/JRA5/1-S870

Representation Number:

TPB/R/S/K3/JRA5/1-R694

旺角洗衣街/花墟道重建方案(YTM-013)公眾申訴，需要你的意見！

花墟是香港具有特色地標，大規模拆除重建便會破壞這個特色地標。請不要重複觀塘重建這個錯誤

反對理由 (可選多項)

【1】花墟重建 特色喪失：花墟因社群多年有機發展，成為世界知名的旅遊區。現行重建計劃將清拆核心地段興建高密度住宅，破壞花墟整體性，難以保留原有街道活力氛圍。過去如靚帖街和波鞋街的重建例子顯示，保留地區特色往往只成空談。 | 【2】重建範圍 標準任意：現行重建範圍標準不明，重建優先考量市建局財務利益而非實際需要。多數建築近年已維修完備，並無急切重建需求，而真正年久失修的建築物卻被排除在外，顯示範圍劃分不合理。 | 【3】水道公園 過橋抽水：市建局原計劃以「城市水道公園」名義納入大量公有土地，但後來竟改為建設「水池」、「水盤」等設施，明顯「走數」。這種名不副實的漂綠行徑削弱了重建合理性，城規會不應接受此類抽象虛構方案。 | 【4】活化後巷 妨礙社區：後巷活化計劃忽視其作為商戶社區空間的重要性。市建局舉銅鑼灣白沙道為例，無視當地實際情況差異，過分強調經濟價值而忽略商戶日常運作需求，削弱花墟商戶生存空間。 | 【5】公共設施 十年受災：重建計劃將影響大量公共設施，包括體育館、球場等停用至少8年，期間並無替代方案。若為一個不存在的「水道公園」而犧牲公眾設施，實屬不值得推行。 | 【6】扭曲民意 不盡不實：市建局聲稱重建得到民意支持，但訪問中並無清楚說明重建影響，受訪者亦不知社區設施會被佔用，反映民意基礎並不真實，令人質疑其評估結果的準確性。 | 【7】加密發展 愈來愈熱：市建局在花墟推行「地積比轉移」，建高層大樓，將進一步提高已過密的區域密度，加劇熱島效應，令市區環境更為炎熱不適，與保育和改善環境的初衷背道而馳。 | 【8】侵蝕公園 讓路豪宅：市建局可將公共休憩空間轉作住宅或商業用途，嚴重侵蝕公共空間，破壞公園休憩功能，對原有舊樓群缺乏整合規劃，反而集中發展豪宅，這種侵吞公共資源的重建策略應被制止。 | 【9】侵吞花徑 佔天光墟：重建計劃將侵佔花墟徑和界限街步行徑，令漁商販失去營商環境，「天光墟」文化遺產將消失，花墟原有的「烏魚花香」將變為「烏花香」，破壞原有生態文化。

姓名 (全名) Full Name

Ng Hing Shun

身份證/護照號碼 (頭四位字母數字) HKID/Passport (First 4 alphanumeric character)

電郵地址 Email address

Submission Number:

TPB/R/S/K3/URAS41-S871

Representation Number:

TPB/R/S/K3/URAS41-R695

旺角洗衣街/花墟道重建方案(YTM-013)公眾申訴，需要你的意見！

花墟由不同花店集聚起來，每間花店各自塑造出個性及特色，為街道環境創造出獨特的買花體驗氛圍，作為喜歡園藝種植的市民，堅決反對重建。

反對理由 (可選多項)

【1】花墟重建 特色喪失：花墟因社群多年有機發展，成為世界知名的旅遊區。現行重建計劃將清拆核心地段興建高密度住宅，破壞花墟整體性，難以保留原有街道活力氛圍。過去如靚帖街和波鞋街的重建例子顯示，保留地區特色往往只成空談。 | 【2】重建範圍 標準任意：現行重建範圍標準不明，重建優先考量市建局財務利益而非實際需要。多數建築近年已維修完備，並無急切重建需求，而真正年久失修的建築物卻被排除在外，顯示範圍劃分不合理。 | 【3】水道公園 過橋抽水：市建局原計劃以「城市水道公園」名義納入大量公有土地，但後來竟改為建設「水池」、「水盤」等設施，明顯「走數」。這種名不副實的漂綠行徑削弱了重建合理性，城規會不應接受此類抽象虛構方案。 | 【4】活化後巷 妨礙社區：後巷活化計劃忽視其作為商戶社區空間的重要性。市建局舉銅鑼灣白沙道為例，無視當地實際情況差異，過分強調經濟價值而忽略商戶日常運作需求，削弱花墟商戶生存空間。 | 【5】公共設施 十年受災：重建計劃將影響大量公共設施，包括體育館、球場等停用至少8年，期間並無替代方案。若為一個不存在的「水道公園」而犧牲公眾設施，實屬不值得推行。 | 【6】扭曲民意 不盡不實：市建局聲稱重建得到民意支持，但訪問中並無清楚說明重建影響，受訪者亦不知社區設施會被佔用，反映民意基礎並不真實，令人質疑其評估結果的準確性。 | 【7】加密發展 愈來愈熱：市建局在花墟推行「地積比轉移」，建高層大樓，將進一步提高已過密的區域密度，加劇熱島效應，令市區環境更為炎熱不適，與保育和改善環境的初衷背道而馳。 | 【8】侵蝕公園 讓路豪宅：市建局可將公共休憩空間轉作住宅或商業用途，嚴重侵蝕公共空間，破壞公園休憩功能，對原有舊樓群缺乏整合規劃，反而集中發展豪宅，這種侵吞公共資源的重建策略應被制止。 | 【9】侵吞花徑 佔天光墟：重建計劃將侵佔花墟徑和界限街步行徑，令漁商販失去營商環境，「天光墟」文化遺產將消失，花墟原有的「烏花香」將變為「烏花香」，破壞原有生態文化。

姓名 (全名) Full Name

CHAN KEI LING

身份證/護照號碼 (頭四位字母數字) HKID/Passport (First 4 alphanumeric character)

電郵地址 Email address

Submission Number:

TPB/R/S/K3/URA5/1-S872

Representation Number:

TPB/R/S/K3/URA5/1-R696

旺角洗衣街/花墟道重建方案(YTM-013)公眾申訴，需要你的意見!

城市的特色，不是政府建幾座所謂特色建築就帶起，而是民眾深耕多年的點滴積累而成。花墟在市民大眾，以至香港文化中也留下深刻的記憶。任何對花墟現狀的改變，不能草率。政府也應明白，唐樓和街道的文化對香港品牌的重要性，不要隨便拆遷重建，不要以大型綜合體代替唐樓，應努力保存。

反對理由 (可選多項)

【1】花墟重建 特色喪失：花墟因社群多年有機發展，成為世界知名的旅遊區。現行重建計劃將清拆核心地段興建高密度住宅，破壞花墟整體性，難以保留原有街道活力氛圍。過去如豔帖街和波鞋街的重建例子顯示，保留地區特色往往只成空談。| 【2】重建範圍 標準任意：現行重建範圍標準不明，重建優先考量市建局財務利益而非實際需要。多數建築近年已維修完備，並無急切重建需求，而真正年久失修的建築物卻被排除在外，顯示範圍劃分不合理。| 【6】扭曲民意 不盡不實：市建局聲稱重建得到民意支持，但訪問中並無清楚說明重建影響，受訪者亦不知社區設施會被佔用，反映民意基礎並不真實，令人質疑其評估結果的準確性。| 【8】侵蝕公園 讓路豪宅：市建局可將公共休憩空間轉作住宅或商業用途，嚴重侵蝕公共空間，破壞公園休憩功能，對原有舊樓群缺乏整合規劃，反而集中發展豪宅，這種侵吞公共資源的重建策略應被制止。| 【9】侵吞花徑 佔天光墟：重建計劃將侵佔花墟徑和界限街步行徑，令漁商販失去營商環境，「天光墟」文化遺產將消失，花墟原有的「烏魚花香」將變為「烏花香」，破壞原有生態文化。

姓名 (全名) Full Name

陳聰穎

身份證/護照號碼 (頭四位字母數字) HKID/Passport (First 4 alphanumeric character)

電郵地址 Email address

Submission Number:
TPB/R/S/K3/URA5/1-S873

Representation Number:
TPB/R/S/K3/URA5/1-R697

旺角洗衣街/花墟道重建方案(YTM-013)公眾申訴，需要你的意見!

香港唔需要多一個地產項目，但係需要一個有特色有歷史嘅民生有特色嘅民生社區

反對理由 (可選多項)

【1】花墟重建 特色喪失：花墟因社群多年有機發展，成為世界知名的旅遊區。現行重建計劃將清拆核心地段興建高密度住宅，破壞花墟整體性，難以保留原有街道活力氛圍。過去如禧帖街和波鞋街的重建例子顯示，保留地區特色往往只成空談。 | 【2】重建範圍 標準任意：現行重建範圍標準不明，重建優先考量市建局財務利益而非實際需要。多數建築近年已維修完備，並無急切重建需求，而真正年久失修的建築物卻被排除在外，顯示範圍劃分不合理。 | 【3】水道公園 過橋抽水：市建局原計劃以「城市水道公園」名義納入大量公有土地，但後來竟改為建設「水池」、「水盤」等設施，明顯「走數」。這種名不副實的漂綠行徑削弱了重建合理性，城規會不應接受此類抽象虛構方案。 | 【4】活化後巷 妨礙社區：後巷活化計劃忽視其作為商戶社區空間的重要性。市建局學銅鑼灣白沙道為例，無視當地實際情況差異，過分強調經濟價值而忽略商戶日常運作需求，削弱花墟商戶生存空間。 | 【5】公共設施 十年受災：重建計劃將影響大量公共設施，包括體育館、球場等停用至少8年，期間並無替代方案。若為一個不存在的「水道公園」而犧牲公眾設施，實屬不值得推行。 | 【6】扭曲民意 不盡不實：市建局聲稱重建得到民意支持，但訪問中並無清楚說明重建影響，受訪者亦不知社區設施會被佔用，反映民意基礎並不真實，令人質疑其評估結果的準確性。 | 【7】加密發展 愈來愈熱：市建局在花墟推行「地積比轉移」，建高層大樓，將進一步提高已過密的區域密度，加劇熱島效應，令市區環境更為炎熱不適，與保育和改善環境的初衷背道而馳。 | 【8】侵蝕公園 讓路豪宅：市建局可將公共休憩空間轉作住宅或商業用途，嚴重侵蝕公共空間，破壞公園休憩功能，對原有舊樓群缺乏整合規劃，反而集中發展豪宅，這種侵吞公共資源的重建策略應被制止。 | 【9】侵吞花徑 佔天光墟：重建計劃將侵佔花墟徑和界限街步行徑，令漁商販失去營商環境，「天光墟」文化遺產將消失，花墟原有的「烏魚花香」將變為「烏花香」，破壞原有生態文化。

姓名 (全名) Full Name

Cheng on yi

身份證/護照號碼 (頭四位字母數字) HKID/Passport (First 4 alphanumeric character)

電郵地址 Email address

Submission Number:

TPB/R/S/K3/URAS1-S875

Representation Number:

TPB/R/S/K3/URAS1-R698

旺角洗衣街/花墟道重建方案(YTM-013)公眾申訴，需要你的意見！

花墟有自身吸引的地方，重建只會破壞原有的魅力。

反對理由 (可選多項)

【1】花墟重建 特色喪失： 花墟因社群多年有機發展，成為世界知名的旅遊區。現行重建計劃將清拆核心地段興建高密度住宅，破壞花墟整體性，難以保留原有街道活力氛圍。過去如嘉帖街和波鞋街的重建例子顯示，保留地區特色往往只成空談。| **【2】重建範圍 標準任意：** 現行重建範圍標準不明，重建優先考量市建局財務利益而非實際需要。多數建築近年已維修完備，並無急切重建需求，而真正年久失修的建築物卻被排除在外，顯示範圍劃分不合理。| **【3】水道公園 過橋抽水：** 市建局原計劃以「城市水道公園」名義納入大量公有土地，但後來竟改為建設「水池」、「水盤」等設施，明顯「走數」。這種名不副實的漂綠行徑削弱了重建合理性，城規會不應接受此類抽象虛構方案。| **【4】活化後巷 妨礙社區：** 後巷活化計劃忽視其作為商戶社區空間的重要性。市建局舉銅鑼灣白沙道為例，無視當地實際情況差異，過分強調經濟價值而忽略商戶日常運作需求，削弱花墟商戶生存空間。| **【5】公共設施 十年受災：** 重建計劃將影響大量公共設施，包括體育館、球場等停用至少8年，期間並無替代方案。若為一個不存在的「水道公園」而犧牲公眾設施，實屬不值得推行。| **【6】扭曲民意 不盡不實：** 市建局聲稱重建得到民意支持，但訪問中並無清楚說明重建影響，受訪者亦不知社區設施會被佔用，反映民意基礎並不真實，令人質疑其評估結果的準確性。| **【7】加密發展 愈來愈熱：** 市建局在花墟推行「地積比轉移」，建高層大樓，將進一步提高已過密的區域密度，加劇熱島效應，令市區環境更為炎熱不適，與保育和改善環境的初衷背道而馳。| **【8】侵蝕公園 讓路豪宅：** 市建局可將公共休憩空間轉作住宅或商業用途，嚴重侵蝕公共空間，破壞公園休憩功能，對原有舊樓群缺乏整合規劃，反而集中發展豪宅，這種侵吞公共資源的重建策略應被制止。| **【9】侵吞花徑 佔天光墟：** 重建計劃將侵佔花墟徑和界限街步行徑，令漁商販失去營商環境，「天光墟」文化遺產將消失，花墟原有的「鳥花香」將變為「鳥花香」，破壞原有生態文化。

姓名 (全名) Full Name

Tse Ka Lee Carrie

身份證/護照號碼 (頭四位字母數字) HKID/Passport (First 4 alphanumeric character)

電郵地址 Email address

Submission Number:
TPB/R/S/K3/URA5/1-S876

Representation Number:
TPB/R/S/K3/URA5/1-R699

旺角洗衣街/花墟道重建方案(YTM-013)公眾申訴，需要你的意見！ 在花墟散步，可以減壓。花墟是香港特色。

反對理由 (可選多項)

【1】花墟重建 特色喪失：花墟因社群多年有機發展，成為世界知名的旅遊區。現行重建計劃將清拆核心地段興建高密度住宅，破壞花墟整體性，難以保留原有街道活力氛圍。過去如嘉帖街和波鞋街的重建例子顯示，保留地區特色往往只成空談。 | 【2】重建範圍 標準任意：現行重建範圍標準不明，重建優先考量市建局財務利益而非實際需要。多數建築近年已維修完備，並無急切重建需求，而真正年久失修的建築物卻被排除在外，顯示範圍劃分不合理。 | 【3】水道公園 過橋抽水：市建局原計劃以「城市水道公園」名義納入大量公有土地，但後來竟改為建設「水池」、「水盤」等設施，明顯「走數」。這種名不副實的漂綠行徑削弱了重建合理性，城規會不應接受此類抽象虛構方案。 | 【4】活化後巷 妨礙社區：後巷活化計劃忽視其作為商戶社區空間的重要性。市建局舉銅鑼灣白沙道為例，無視當地實際情況差異，過分強調經濟價值而忽略商戶日常運作需求，削弱花墟商戶生存空間。 | 【5】公共設施 十年受災：重建計劃將影響大量公共設施，包括體育館、球場等停用至少8年，期間並無替代方案。若為一個不存在的「水道公園」而犧牲公眾設施，實屬不值得推行。 | 【6】扭曲民意 不盡不實：市建局聲稱重建得到民意支持，但訪問中並無清楚說明重建影響，受訪者亦不知社區設施會被佔用，反映民意基礎並不真實，令人質疑其評估結果的準確性。 | 【7】加密發展 愈來愈熱：市建局在花墟推行「地積比轉移」，建高層大樓，將進一步提高已過密的區域密度，加劇熱島效應，令市區環境更為炎熱不適，與保育和改善環境的初衷背道而馳。 | 【8】侵蝕公園 讓路豪宅：市建局可將公共休憩空間轉作住宅或商業用途，嚴重侵蝕公共空間，破壞公園休憩功能，對原有舊樓群缺乏整合規劃，反而集中發展豪宅，這種侵吞公共資源的重建策略應被制止。 | 【9】侵吞花徑 佔天光墟：重建計劃將侵佔花墟徑和界限街步行徑，令漁商販失去營商環境，「天光墟」文化遺產將消失，花墟原有的「鳥花香」將變為「鳥花香」，破壞原有生態文化。

姓名 (全名) Full Name

陸鳳萍

身份證/護照號碼 (頭四位字母數字) HKID/Passport (First 4 alphanumeric character)

電郵地址 Email address

Submission Number:

TPB/R/S/K3/URAS/1-S878

Representation Number:

TPB/R/S/K3/URAS/1-R700