

Urgent Return receipt Expand Group Restricted Prevent Copy

From: Amy Stanley Siu [REDACTED]  
Sent: 2024-05-03 星期五 22:35:11  
To: tpbpd/PLAND <tpbpd@pland.gov.hk>  
Subject: 提交就新田科技城分區計劃大綱草圖及米埔及錦繡花園分區計劃大綱核准圖的書面申述

致城規會（電郵：[tpbpd@pland.gov.hk](mailto:tpbpd@pland.gov.hk)）：

申述人全名）：潘雅雯

申述人的身份證／護照號碼首四個字母數字（如 A123）： [REDACTED]

香港應該保存美好的事物，不是每次也要用發展為理由，將原本美好的東西移除。希望政府再重新審視發展的方式，不應是大興土木，而是利用原本的環境再優化

我要求城規會：

- 重新修訂新田科技城草圖，將「其他指定用途（創新及科技）」地帶重新劃為原本的地帶，即「自然保育區」、「其他指定用途（綜合發展及濕地改善區）」及「其他指定用途（綜合發展包括濕地修復區）」，或其他與濕地保育相關的用途地帶，以遵循「防患於未然」和「不會有濕地淨減少」的濕地規劃原則。
- 重新修訂《米埔及錦繡花園分區計劃大綱核准圖》的修訂項目 A1 及 B 項，包括修改「其他指定用途」註明「濕地保育公園」地帶的規劃意向和第一欄經常准許的用途。第一，將「保護濕地生態系統完整」、「防患於未然」和「不會有濕地淨減少」等重要濕地保育原則列為規劃意向；第二，將「農地住用構築物」轉至第二欄，以確保所有可能對濕地造成負面影響的發展和基礎設施，均受到城規會把關。

其他： \_\_\_\_\_

原因如下：

- **【不符合新田法定圖則的規劃原意】**根據原本的新田分區計劃大綱核准圖編號 S/YL-ST/8，150 公頃「濕地保育區」和 97 公頃「濕地緩衝區」的土地，主要被劃作濕地保育相關的用途地帶，例如「自然保育區」、「其他指定用途（綜合發展包括濕地改善區）」及「其他指定用途（綜合發展包括濕地修復區）」。該規劃意向主要是「保存和加強現有魚塘或濕地的生態價值和功能」，以達到「不會

有濕地淨減少」的原則。新田科技城涉填平大量魚塘，與上述法定規劃意向不符。

- **【不符合后海灣濕地規劃原則】**發展入侵 150 公頃「濕地保育區」和 97 公頃「濕地緩衝區」，不僅導致 90 公頃濕地損失，損害濕地連結性及完整性，發展更容許興建中至高密度樓宇，恐令毗鄰的國際重要濕地的生境質素下降，導致整體生態功能喪失。這違反城市規劃委員會規劃指引 12C 所列明的『防患於未然』原則及『濕地零淨損失』。
- **【最新圖則剔除原有濕地規劃原則】**以往所有位於后海灣內的法定圖則，均會因應「濕地保育區」和「濕地緩衝區」而制定不同用途地帶的濕地保育要求。但根據最新的新田科技城分區圖，「濕地保育區」的大部分土地被劃為「其他指定用途（創新及科技）」地帶，其規劃意向改為「容納各式各樣的創新及科技用途」，當中經常准許的用途更達 44 種，包括人才公寓、商業、酒店、工業用途等，發展高度達 130 米。「濕地緩衝區」亦有土地被劃作「其他指定用途（混合用途）」地帶，容許高達 200 米的建築發展。最新規劃不但沒有列明濕地保育要求，更沒有採納任何濕地保育的規劃原則，恐令發展與毗連環境嚴重不協調。
- **【濕地喪失和生境破碎化】**新田科技城將導致至少 90 公頃的濕地面積減少，令大灣區的沿海濕地總量大減。新田科技城位於整個后海灣（又稱深圳灣）濕地系統的核心，發展將切斷后海灣東西兩側的生態連接，導致濕地生境破碎化，損害后海灣（又稱深圳灣）濕地系統的完整性。
- **【濕地系統質素退化】**新田科技城填塘後不只有創科商業用地，帶來超過 12,000 工作人口，更預計會有 6,400 單位作的住宅、酒店、康樂等用途。發展引入的人口和基建，將為毗連的「米埔內后海灣拉姆薩爾濕地」及「濕地保育區」帶來不可挽回的負面生態影響，例如人類活動干擾、光污染、噪音等等。
- **【危害全球面臨絕種危機及國家級保護物種】**受影響魚塘濕地所錄得的雀鳥物種數量達 205 種，其中有 117 種為具保育級別物種。新田科技城填塘發展將危及 19 種全球瀕危及近危物種，例如青頭潛鴨、黃胸鵝、黑臉琵鷺、紅頭潛鴨、白眼潛鴨和尖尾濱鵝；33 種國家一級或二級重點保護野生動物，例如白肩鵝、烏鵲和禿鷲。填平新田濕地將令眾多面臨滅絕物種失去其重要棲息地。
- **【危害繁殖鷺鳥族群】**新田科技城將直接影響全后海灣第二大的米埔隴鷺鳥林和第三大的米埔鷺鳥林，是超過 230 對鷺鳥的繁殖重陣，佔全港池鷺和小白鷺繁殖族群的三分之一。第一，新田科技城將永久移除部分用作繁殖的樹木；第二，繁殖鷺鳥將因大面積填塘而失去賴以為生的覓食地；第三，高達 105 米的創科發展將直接切斷繁殖鷺鳥來往鷺鳥林和覓食地的飛行廊區。發展一旦令鷺鳥無法在此繁殖後代，將直接威脅近二百對繁殖鷺鳥，相等於近 15% 的繁殖族群。
- **【環評錯漏百出不達標】**新田科技城圖則是基於「不合格」的環評報告，不能接受。新田環評報告有至少 29 項嚴重的技術評估和數據錯誤或遺漏，包括：違反環評「避免」原則；生態基線及評估資料不足；嚴重低估對保育類雀鳥、繁殖雀



鳥、雀鳥飛行路線的影響；嚴重低估對歐亞水獺的影響；無充分資料證明生態補償有效；誤將生態優化措施當作緩解措施等。

- **【破壞傳統魚塘 直接影響傳統塘魚養殖】**新田科技城將直接影響超過 30 個已正式登記的養魚戶，發展忽視傳統塘魚養殖對經濟、社會和環境永續的貢獻。新田一帶的養魚戶過去半世紀一直養殖塘魚，甚至近十多年甚至積極參與生境管理及保育工作，在保留傳統塘魚養殖運作的同時，為水鳥提供覓食及棲息的空間，維持前海灣魚塘濕地的生態價值。
- **【違反國際公約】**新田科技城發展緊貼「米埔內前海灣拉姆薩爾濕地」，相距或不足 30 米。發展須填平 150 公頃「濕地保育區」作創科發展，發展不但會對拉姆薩爾濕地造成嚴重干擾，更會直接切斷她與東邊濕地的連接，損害國際重要濕地的濕地完整性和生態特徵。這與《濕地公約》將「避免濕地受到不利影響」列為首要要求，和《生物多樣性公約》所提倡的濕地保護，背道而馳。
- **【未先避免濕地損失 違反國家政策】**新田科技城未有遵循「避免、減少與補償」的原則進行規劃，未有優先考慮能夠避免負面生態影響或將破壞減到最少的方案，反而直接採納會造成大型濕地損失的方案，與「生態文明建設、高質量發展」和「保護優先」的國策，和十四五規劃提到的「整治修復濱海濕地 2 萬公頃」，背道而馳。
- **【疑曲解國家政策 合理化填塘方案】**2023 年 8 月國務院公佈的《河套深港科技創新合作區深圳園區發展規劃》，明確指出「河套深港科技創新合作區」香港園區具體面積為 87 公頃，面積與落馬洲河套區的「港深科技園」吻合。新田科技城的填塘方案並非出自國家的主意。反之，具指導意義的《粵港澳大灣區發展規劃綱要》，就明確提出「加強濕地保護修復，全面保護區域內國際和國家重要濕地，開展濱海濕地跨境聯合保護」。局方選擇性解讀國策，借國家之名，忽略填平濱海濕地與國家濕地保護策略相沖的事實。

Representation Number:  
TPB/R/S/YL-MP/7R402

Submission Number:  
TPB/R/S/YL-MP/7-S390

Urgent Return receipt Expand Group Restricted Prevent Copy

From: Phyllis Chan [REDACTED]  
Sent: 2024-05-03 星期五 22:20:54  
To: tpbpd/PLAND <tpbpd@pland.gov.hk>  
Subject: 提交就新田科技城分區計劃大綱草圖及米埔及錦繡花園分區計劃大綱核准圖的書面申述

致城規會：

Chan Wai Ling

反對興建新田科技城，守護后海灣生態環境和濕地

我要求城規會：

- 重新修訂新田科技城草圖，將「其他指定用途（創新及科技）」地帶重新劃為原本的地帶，即「自然保育區」、「其他指定用途（綜合發展及濕地改善區）」及「其他指定用途（綜合發展包括濕地修復區）」，或其他與濕地保育相關的用途地帶，以遵循「防患於未然」和「不會有濕地淨減少」的濕地規劃原則。
- 重新修訂《米埔及錦繡花園分區計劃大綱核准圖》的修訂項目 A1 及 B 項，包括修改「其他指定用途」註明「濕地保育公園」地帶的規劃意向和第一欄經常准許的用途。第一，將「保護濕地生態系統完整」、「防患於未然」和「不會有濕地淨減少」等重要濕地保育原則列為規劃意向；第二，將「農地住用構築物」轉至第二欄，以確保所有可能對濕地造成負面影響的發展和基礎設施，均受到城規會把關。

其他：\_\_\_\_\_

原因如下：

- **【不符合新田法定圖則的規劃原意】**根據原本的新田分區計劃大綱核准圖編號 S/YL-ST/8，150 公頃「濕地保育區」和 97 公頃「濕地緩衝區」的土地，主要被劃作濕地保育相關的用途地帶，例如「自然保育區」、「其他指定用途（綜合發展包括濕地改善區）」及「其他指定用途（綜合發展包括濕地修復區）」。該規劃意向主要是「保存和加強現有魚塘或濕地的生態價值和功能」，以達到「不會



有濕地淨減少」的原則。新田科技城涉填平大量魚塘，與上述法定規劃意向不符。

- **【不符合后海灣濕地規劃原則】**發展入侵 150 公頃「濕地保育區」和 97 公頃「濕地緩衝區」，不僅導致 90 公頃濕地損失，損害濕地連結性及完整性，發展更容許興建中至高密度樓宇，恐令毗鄰的國際重要濕地的生境質素下降，導致整體生態功能喪失。這違反城市規劃委員會規劃指引 12C 所列明的『防患於未然』原則及『濕地零淨損失』。
- **【最新圖則剔除原有濕地規劃原則】**以往所有位於后海灣內的法定圖則，均會因應「濕地保育區」和「濕地緩衝區」而制定不同用途地帶的濕地保育要求。但根據最新的新田科技城分區圖，「濕地保育區」的大部分土地被劃為「其他指定用途（創新及科技）」地帶，其規劃意向改為「容納各式各樣的創新及科技用途」，當中經常准許的用途更達 44 種，包括人才公寓、商業、酒店、工業用途等，發展高度達 130 米。「濕地緩衝區」亦有土地被劃作「其他指定用途（混合用途）」地帶，容許高達 200 米的建築發展。最新規劃不但沒有列明濕地保育要求，更沒有採納任何濕地保育的規劃原則，恐令發展與毗連環境嚴重不協調。
- **【濕地喪失和生境破碎化】**新田科技城將導致至少 90 公頃的濕地面積減少，令大灣區的沿海濕地總量大減。新田科技城位於整個后海灣（又稱深圳灣）濕地系統的核心，發展將切斷后海灣東西兩側的生態連接，導致濕地生境破碎化，損害后海灣（又稱深圳灣）濕地系統的完整性。
- **【濕地系統質素退化】**新田科技城填塘後不只有創科商業用地，帶來超過 12,000 工作人口，更預計會有 6,400 單位作的住宅、酒店、康樂等用途。發展引入的人口和基建，將為毗連的「米埔內后海灣拉姆薩爾濕地」及「濕地保育區」帶來不可挽回的負面生態影響，例如人類活動干擾、光污染、噪音等等。
- **【危害全球面臨絕種危機及國家級保護物種】**受影響魚塘濕地所錄得的雀鳥物種數量達 205 種，其中有 117 種為具保育級別物種。新田科技城填塘發展將危及 19 種全球瀕危及近危物種，例如青頭潛鴨、黃胸鵝、黑臉琵鷺、紅頭潛鴨、白眼潛鴨和尖尾濱鵝；33 種國家一級或二級重點保護野生動物，例如白肩鵝、烏鵲和禿鷲。填平新田濕地將令眾多面臨滅絕物種失去其重要棲息地。
- **【危害繁殖鷺鳥族群】**新田科技城將直接影響全后海灣第二大的米埔隴鷺鳥林和第三大的米埔鷺鳥林，是超過 230 對鷺鳥的繁殖重陣，佔全港池鷺和小白鷺繁殖族群的三分之一。第一，新田科技城將永久移除部分用作繁殖的樹木；第二，繁殖鷺鳥將因大面積填塘而失去賴以為生的覓食地；第三，高達 105 米的創科發展將直接切斷繁殖鷺鳥來往鷺鳥林和覓食地的飛行廊區。發展一旦令鷺鳥無法在此繁殖後代，將直接威脅近二百對繁殖鷺鳥，相等於近 15% 的繁殖族群。
- **【環評錯漏百出不達標】**新田科技城圖則是基於「不合格」的環評報告，不能接受。新田環評報告有至少 29 項嚴重的技術評估和數據錯誤或遺漏，包括：違反環評「避免」原則；生態基線及評估資料不足；嚴重低估對保育類雀鳥、繁殖雀

鳥、雀鳥飛行路線的影響；嚴重低估對歐亞水獺的影響；無充分資料證明生態補償有效；誤將生態優化措施當作緩解措施等。

- **【破壞傳統魚塘 直接影響傳統塘魚養殖】**新田科技城將直接影響超過 30 個已正式登記的養魚戶，發展忽視傳統塘魚養殖對經濟、社會和環境永續的貢獻。新田一帶的養魚戶過去半世紀一直養殖塘魚，甚至近十多年甚至積極參與生境管理及保育工作，在保留傳統塘魚養殖運作的同時，為水鳥提供覓食及棲息的空間，維持后海灣魚塘濕地的生態價值。
- **【違反國際公約】**新田科技城發展緊貼「米埔內后海灣拉姆薩爾濕地」，相距或不足 30 米。發展須填平 150 公頃「濕地保育區」作創科發展，發展不但會對拉姆薩爾濕地造成嚴重干擾，更會直接切斷她與東邊濕地的連接，損害國際重要濕地的濕地完整性和生態特徵。這與《濕地公約》將「避免濕地受到不利影響」列為首要要求，和《生物多樣性公約》所提倡的濕地保護，背道而馳。
- **【未先避免濕地損失 違反國家政策】**新田科技城未有遵循「避免、減少與補償」的原則進行規劃，未有優先考慮能夠避免負面生態影響或將破壞減到最少的方案，反而直接採納會造成大型濕地損失的方案，與「生態文明建設、高質量發展」和「保護優先」的國策，和十四五規劃提到的「整治修復濱海濕地 2 萬公頃」，背道而馳。
- **【疑曲解國家政策 合理化填塘方案】**2023 年 8 月國務院公佈的《河套深港科技創新合作區深圳園區發展規劃》，明確指出「河套深港科技創新合作區」香港園區具體面積為 87 公頃，面積與落馬洲河套區的「港深科技園」吻合。新田科技城的填塘方案並非出自國家的主意。反之，具指導意義的《粵港澳大灣區發展規劃綱要》，就明確提出「加強濕地保護修復，全面保護區域內國際和國家重要濕地，開展濱海濕地跨境聯合保護」。局方選擇性解讀國策，借國家之名，忽略填平濱海濕地與國家濕地保護策略相沖的事實。



Representation Number:  
TPB/R/S/YL-MP/7R403

Submission Number:  
TPB/R/S/YL-MP/7-S391

Urgent Return receipt Expand Group Restricted Prevent Copy

From: Joyce Cheng [REDACTED]  
Sent: 2024-05-03 星期五 22:02:08  
To: tpbpd/PLAND <tpbpd@pland.gov.hk>  
Subject: 提交就新田科技城分區計劃大綱草圖及米埔及錦繡花園分區計劃大綱核准圖的書面申述

申述人全名: Cheng Tsz Kwan Joyce

申述人的身份證／護照號碼首四個字母  
數: [REDACTED]

我要求城規會：

- 重新修訂新田科技城草圖，將「其他指定用途（創新及科技）」地帶重新劃為原本的地帶，即「自然保育區」、「其他指定用途（綜合發展及濕地改善區）」及「其他指定用途（綜合發展包括濕地修復區）」，或其他與濕地保育相關的用途地帶，以遵循「防患於未然」和「不會有濕地淨減少」的濕地規劃原則。
- 重新修訂《米埔及錦繡花園分區計劃大綱核准圖》的修訂項目 A1 及 B 項，包括修改「其他指定用途」註明「濕地保育公園」地帶的規劃意向和第一欄經常准許的用途。第一，將「保護濕地生態系統完整」、「防患於未然」和「不會有濕地淨減少」等重要濕地保育原則列為規劃意向；第二，將「農地住用構築物」轉至第二欄，以確保所有可能對濕地造成負面影響的發展和基礎設施，均受到城規會把關。

原因如下：

- **【不符合新田法定圖則的規劃原意】**根據原本的新田分區計劃大綱核准圖編號 S/YL-ST/8，150 公頃「濕地保育區」和 97 公頃「濕地緩衝區」的土地，主要被劃作濕地保育相關的用途地帶，例如「自然保育區」、「其他指定用途（綜合發展包括濕地改善區）」及「其他指定用途（綜合發展包括濕地修復區）」。**該規劃意向主要是「保存和加強現有魚塘或濕地的生態價值和功能」，以達到「不會有濕地淨減少」的原則。新田科技城涉填平大量魚塘，與上述法定規劃意向不符。**
- **【不符合后海灣濕地規劃原則】**發展入侵 150 公頃「濕地保育區」和 97 公頃「濕地緩衝區」，不僅導致 90 公頃濕地損失，損害濕地連結性及完整性，發展更容許興建中至高密度樓宇，恐令毗鄰的國際重要濕地的生境質素下降，導致整體生態功能喪失。這違反城市規劃委員會規劃指引 12C 所列明的『防患於未然』原則及『濕地零淨損失』。
- **【最新圖則剔除原有濕地規劃原則】**以往所有位於后海灣內的法定圖則，均會因應「濕地保育區」和「濕地緩衝區」而制定不同用途地帶的濕地保育要求。但根據最新的新田科技城分區圖，「濕地保育區」的大部分土地被劃為「其他指定用途（創新及科技）」地帶，其規劃意向改為「容納各式各樣的創新及科技用途」，當中經常准許的用途更達



44 種，包括人才公寓、商業、酒店、工業用途等，發展高度達 130 米。「濕地緩衝區」亦有土地被劃作「其他指定用途（混合用途）」地帶，容許高達 200 米的建築發展。最新規劃不但沒有列明濕地保育要求，更沒有採納任何濕地保育的規劃原則，恐令發展與毗連環境嚴重不協調。

- **【濕地喪失和生境破碎化】**新田科技城將導致至少 90 公頃的濕地面積減少，令大灣區的沿海濕地總量大減。新田科技城位於整個后海灣（又稱深圳灣）濕地系統的核心，發展將切斷后海灣東西兩側的生態連接，導致濕地生境破碎化，損害后海灣（又稱深圳灣）濕地系統的完整性。
- **【濕地系統質素退化】**新田科技城填塘後不只有創科商業用地，帶來超過 12,000 工作人口，更預計會有 6,400 單位作的住宅、酒店、康樂等用途。發展引入的人口和基建，將為毗連的「米埔內后海灣拉姆薩爾濕地」及「濕地保育區」帶來不可挽回的負面生態影響，例如人類活動干擾、光污染、噪音等等。
- **【危害全球面臨絕種危機及國家級保護物種】**受影響魚塘濕地所錄得的雀鳥物種數量達 205 種，其中有 117 種為具保育級別物種。新田科技城填塘發展將危及 19 種全球瀕危及近危物種，例如青頭潛鴨、黃胸鵝、黑臉琵鷺、紅頭潛鴨、白眼潛鴨和尖尾濱鵲；33 種國家一級或二級重點保護野生動物，例如白肩鵝、烏鵲和禿鷲。填平新田濕地將令眾多

面臨滅絕物種失去其重要棲息地。

- **【危害繁殖鷺鳥族群】**新田科技城將直接影響全后海灣第二大的米埔隴鷺鳥林和第三大的米埔鷺鳥林，是超過 230 對鷺鳥的繁殖重陣，佔全港池鷺和小白鷺繁殖族群的三分之一。第一，新田科技城將永久移除部分用作繁殖的樹木；第二，繁殖鷺鳥將因大面積填塘而失去賴以為生的覓食地；第三，高達 105 米的創科發展將直接切斷繁殖鷺鳥來往鷺鳥林和覓食地的飛行廊區。發展一旦令鷺鳥無法在此繁殖後代，將直接威脅近二百對繁殖鷺鳥，相等於近 15%的繁殖族群族。
- **【環評錯漏百出不達標】**新田科技城圖則是基於「不合格」的環評報告，不能接受。新田環評報告有至少 29 項嚴重的技術評估和數據錯誤或遺漏，包括：違反環評「避免」原則；生態基線及評估資料不足；嚴重低估對保育類雀鳥、繁殖雀鳥、雀鳥飛行路線的影響；嚴重低估對歐亞水獺的影響；無充分資料證明生態補償有效；誤將生態優化措施當作緩解措施等。
- **【破壞傳統魚塘 直接影響傳統塘魚養殖】**新田科技城將直接影響超過 30 個已正式登記的養魚戶，發展忽視傳統塘魚養殖對經濟、社會和環境永續的貢獻。新田一帶的養魚戶過去半世紀一直養殖塘魚，甚至近十多年甚至積極參與生境管理及保育工作，在保留傳統塘魚養殖運作的同時，為水鳥提供覓食及棲息的空間，維持后海灣灣魚塘濕地的生態價值。



- **【違反國際公約】**新田科技城發展緊貼「米埔內后海灣拉姆薩爾濕地」，相距或不足 30 米。發展須填平 150 公頃「濕地保育區」作創科發展，發展不但會對拉姆薩爾濕地造成嚴重干擾，更會直接切斷她與東邊濕地的連接，損害國際重要濕地的濕地完整性和生態特徵。這與《濕地公約》將「避免濕地受到不利影響」列為首要要求，和《生物多樣性公約》所提倡的濕地保護，背道而馳。
- **【未先避免濕地損失 違反國家政策】**新田科技城未有遵循「避免、減少與補償」的原則進行規劃，未有優先考慮能夠避免負面生態影響或將破壞減到最少的方案，反而直接採納會造成大型濕地損失的方案，與「生態文明建設、高質量發展」和「保護優先」的國策，和十四五規劃提到的「整治修復濱海濕地 2 萬公頃」，背道而馳。
- **【疑曲解國家政策 合理化填塘方案】**2023 年 8 月國務院公佈的《河套深港科技創新合作區深圳園區發展規劃》，明確指出「河套深港科技創新合作區」香港園區具體面積為 87 公頃，面積與落馬洲河套區的「港深科技園」吻合。新田科技城的填塘方案並非出自國家的主意。反之，具指導意義的《粵港澳大灣區發展規劃綱要》，就明確提出「加強濕地保護修復，全面保護區域內國際和國家重要濕地，開展濱海濕地跨境聯合保護」。局方選擇性解讀國策，借國家之名，忽略填平濱海濕地與國家濕地保護策略相沖的事實。

Urgent Return receipt Expand Group Restricted Prevent Copy

---



Representation Number:  
TPB/R/S/YL-MP/7R404

Urgent Return receipt Expand Group Restricted Prevent Copy

Submission Number:  
TPB/R/S/YL-MP/7-S392

From: DAVE NG [REDACTED]  
Sent: 2024-05-03 星期五 21:05:37  
To: tpbpd/PLAND <tpbpd@pland.gov.hk>  
Subject: 新田科技城分區計劃大綱草圖及米埔及錦繡花園分區計劃大綱核准圖的書面申述

致城規會

NG KWOK CHING

[REDACTED]

政府應該保留濕地

我要求城規會：

- 重新修訂新田科技城草圖，將「其他指定用途（創新及科技）」地帶重新劃為原本的地帶，即「自然保育區」、「其他指定用途（綜合發展及濕地改善區）」及「其他指定用途（綜合發展包括濕地修復區）」，或其他與濕地保育相關的用途地帶，以遵循「防患於未然」和「不會有濕地淨減少」的濕地規劃原則。
- 重新修訂《米埔及錦繡花園分區計劃大綱核准圖》的修訂項目 A1 及 B 項，包括修改「其他指定用途」註明「濕地保育公園」地帶的規劃意向和第一欄經常准許的用途。第一，將「保護濕地生態系統完整」、「防患於未然」和「不會有濕地淨減少」等重要濕地保育原則列為規劃意向；第二，將「農地住用構築物」轉至第二欄，以確保所有可能對濕地造成負面影響的發展和基礎設施，均受到城規會把關。

其他：\_\_\_\_\_

原因如下：

- 【不符合新田法定圖則的規劃原意】根據原本的新田分區計劃大綱核准圖編號 S/YL-ST/8，150 公頃「濕地保育區」和 97 公頃「濕地緩衝區」的土地，主要被劃作濕地保育相關的用途地帶，例如「自然保育區」、「其他指定用途（綜合發展包括濕地改善區）」及「其他指定用途（綜合發展包括濕地修復區）」。該規劃意向主要是「保存和加強現有魚塘或濕地的生態價值和功能」，以達到「不會

有濕地淨減少」的原則。新田科技城涉填平大量魚塘，與上述法定規劃意向不符。

- **【不符合后海灣濕地規劃原則】**發展入侵 150 公頃「濕地保育區」和 97 公頃「濕地緩衝區」，不僅導致 90 公頃濕地損失，損害濕地連結性及完整性，發展更容許興建中至高密度樓宇，恐令毗鄰的國際重要濕地的生境質素下降，導致整體生態功能喪失。這違反城市規劃委員會規劃指引 12C 所列明的『防患於未然』原則及『濕地零淨損失』。
- **【最新圖則剔除原有濕地規劃原則】**以往所有位於后海灣內的法定圖則，均會因應「濕地保育區」和「濕地緩衝區」而制定不同用途地帶的濕地保育要求。但根據最新的新田科技城分區圖，「濕地保育區」的大部分土地被劃為「其他指定用途（創新及科技）」地帶，其規劃意向改為「容納各式各樣的創新及科技用途」，當中經常准許的用途更達 44 種，包括人才公寓、商業、酒店、工業用途等，發展高度達 130 米。「濕地緩衝區」亦有土地被劃作「其他指定用途（混合用途）」地帶，容許高達 200 米的建築發展。最新規劃不但沒有列明濕地保育要求，更沒有採納任何濕地保育的規劃原則，恐令發展與毗連環境嚴重不協調。
- **【濕地喪失和生境破碎化】**新田科技城將導致至少 90 公頃的濕地面積減少，令大灣區的沿海濕地總量大減。新田科技城位於整個后海灣（又稱深圳灣）濕地系統的核心，發展將切斷后海灣東西兩側的生態連接，導致濕地生境破碎化，損害后海灣（又稱深圳灣）濕地系統的完整性。
- **【濕地系統質素退化】**新田科技城填塘後不只有創科商業用地，帶來超過 12,000 工作人口，更預計會有 6,400 單位作的住宅、酒店、康樂等用途。發展引入的人口和基建，將為毗連的「米埔內后海灣拉姆薩爾濕地」及「濕地保育區」帶來不可挽回的負面生態影響，例如人類活動干擾、光污染、噪音等等。
- **【危害全球面臨絕種危機及國家級保護物種】**受影響魚塘濕地所錄得的雀鳥物種數量達 205 種，其中有 117 種為具保育級別物種。新田科技城填塘發展將危及 19 種全球瀕危及近危物種，例如青頭潛鴨、黃胸鵝、黑臉琵鷺、紅頭潛鴨、白眼潛鴨和尖尾濱鵝；33 種國家一級或二級重點保護野生動物，例如白肩鵝、烏鶇和禿鷲。填平新田濕地將令眾多面臨滅絕物種失去其重要棲息地。
- **【危害繁殖鷺鳥族群】**新田科技城將直接影響全后海灣第二大的米埔隴鷺鳥林和第三大的米埔鷺鳥林，是超過 230 對鷺鳥的繁殖重陣，佔全港池鷺和小白鷺繁殖族群的三分之一。第一，新田科技城將永久移除部分用作繁殖的樹木；第二，繁殖鷺鳥將因大面積填塘而失去賴以為生的覓食地；第三，高達 105 米的創科發展將直接切斷繁殖鷺鳥來往鷺鳥林和覓食地的飛行廊區。發展一旦令鷺鳥無法在此繁殖後代，將直接威脅近二百對繁殖鷺鳥，相等於近 15% 的繁殖族群族。
- **【環評錯漏百出不達標】**新田科技城圖則是基於「不合格」的環評報告，不能接受。新田環評報告有至少 29 項嚴重的技術評估和數據錯誤或遺漏，包括：違反環評「避免」原則；生態基線及評估資料不足；嚴重低估對保育類雀鳥、繁殖雀



鳥、雀鳥飛行路線的影響；嚴重低估對歐亞水獺的影響；無充分資料證明生態補償有效；誤將生態優化措施當作緩解措施等。

- **【破壞傳統魚塘 直接影響傳統塘魚養殖】**新田科技城將直接影響超過 30 個已正式登記的養魚戶，發展忽視傳統塘魚養殖對經濟、社會和環境永續的貢獻。新田一帶的養魚戶過去半世紀一直養殖塘魚，甚至近十多年甚至積極參與生境管理及保育工作，在保留傳統塘魚養殖運作的同時，為水鳥提供覓食及棲息的空間，維持后海灣灣魚塘濕地的生態價值。
- **【違反國際公約】**新田科技城發展緊貼「米埔內后海灣拉姆薩爾濕地」，相距或不足 30 米。發展須填平 150 公頃「濕地保育區」作創科發展，發展不但會對拉姆薩爾濕地造成嚴重干擾，更會直接切斷她與東邊濕地的連接，損害國際重要濕地的濕地完整性和生態特徵。這與《濕地公約》將「避免濕地受到不利影響」列為首要要求，和《生物多樣性公約》所提倡的濕地保護，背道而馳。
- **【未先避免濕地損失 違反國家政策】**新田科技城未有遵循「避免、減少與補償」的原則進行規劃，未有優先考慮能夠避免負面生態影響或將破壞減到最少的方案，反而直接採納會造成大型濕地損失的方案，與「生態文明建設、高質量發展」和「保護優先」的國策，和十四五規劃提到的「整治修復濱海濕地 2 萬公頃」，背道而馳。
- **【疑曲解國家政策 合理化填塘方案】**2023 年 8 月國務院公佈的《河套深港科技創新合作區深圳園區發展規劃》，明確指出「河套深港科技創新合作區」香港園區具體面積為 87 公頃，面積與落馬洲河套區的「港深科技園」吻合。新田科技城的填塘方案並非出自國家的主意。反之，具指導意義的《粵港澳大灣區發展規劃綱要》，就明確提出「加強濕地保護修復，全面保護區域內國際和國家重要濕地，開展濱海濕地跨境聯合保護」。局方選擇性解讀國策，借國家之名，忽略填平濱海濕地與國家濕地保護策略相沖的事實。

Urgent Return receipt Expand Group Restricted Prevent Copy

From: Tsz Yiu WONG [REDACTED]  
Sent: 2024-05-03 星期五 20:23:37  
To: tpbpd/PLAND <tpbpd@pland.gov.hk>  
Subject: 提交就新田科技城分區計劃大綱草圖及米埔及錦繡花園分區計劃大綱核准圖的書面申述

致城規會：

申述人全名（與身份證明文件一致）：  
黃芷堯

申述人的身份證 / 護照號碼首四個字母數字：  
[REDACTED]

環評報告未能夠完全反映濕地的生態。濕地擁有大量罕有雀鳥物種，絕對值得好好保育！

我要求城規會：

- 重新修訂新田科技城草圖，將「其他指定用途（創新及科技）」地帶重新劃為原本的地帶，即「自然保育區」、「其他指定用途（綜合發展及濕地改善區）」及「其他指定用途（綜合發展包括濕地修復區）」，或其他與濕地保育相關的用途地帶，以遵循「防患於未然」和「不會有濕地淨減少」的濕地規劃原則。
- 重新修訂《米埔及錦繡花園分區計劃大綱核准圖》的修訂項目 A1 及 B 項，包括修改「其他指定用途」註明「濕地保育公園」地帶的規劃意向和第一欄經常准許的用途。第一，將「保護濕地生態系統完整」、「防患於未然」和「不會有濕地淨減少」等重要濕地保育原則列為規劃意向；第二，將「農地住用構築物」轉至第二欄，以確保所有可能對濕地造成負面影響的發展和基礎設施，均受到城規會把關。

其他： \_\_\_\_\_

原因如下：

- **【不符合新田法定圖則的規劃原意】**根據原本的新田分區計劃大綱核准圖編號 S/YL-ST/8，150 公頃「濕地保育區」和 97 公頃「濕地緩衝區」的土地，主要被劃作濕地保育相關的用途地帶，例如「自然保育區」、「其他指定用途（綜合發展包括濕地改善區）」及「其他指定用途（綜合發展包括濕地修復區）」。該規劃意向主要是「保存和加強現有魚塘或濕地的生態價值和功能」，以達到「不會



有濕地淨減少」的原則。新田科技城涉填平大量魚塘，與上述法定規劃意向不符。

- **【不符合后海灣濕地規劃原則】**發展入侵 150 公頃「濕地保育區」和 97 公頃「濕地緩衝區」，不僅導致 90 公頃濕地損失，損害濕地連結性及完整性，發展更容許興建中至高密度樓宇，恐令毗鄰的國際重要濕地的生境質素下降，導致整體生態功能喪失。這違反城市規劃委員會規劃指引 12C 所列明的『防患於未然』原則及『濕地零淨損失』。
- **【最新圖則剔除原有濕地規劃原則】**以往所有位於后海灣內的法定圖則，均會因應「濕地保育區」和「濕地緩衝區」而制定不同用途地帶的濕地保育要求。但根據最新的新田科技城分區圖，「濕地保育區」的大部分土地被劃為「其他指定用途（創新及科技）」地帶，其規劃意向改為「容納各式各樣的創新及科技用途」，當中經常准許的用途更達 44 種，包括人才公寓、商業、酒店、工業用途等，發展高度達 130 米。「濕地緩衝區」亦有土地被劃作「其他指定用途（混合用途）」地帶，容許高達 200 米的建築發展。最新規劃不但沒有列明濕地保育要求，更沒有採納任何濕地保育的規劃原則，恐令發展與毗連環境嚴重不協調。
- **【濕地喪失和生境破碎化】**新田科技城將導致至少 90 公頃的濕地面積減少，令大灣區的沿海濕地總量大減。新田科技城位於整個后海灣（又稱深圳灣）濕地系統的核心，發展將切斷后海灣東西兩側的生態連接，導致濕地生境破碎化，損害后海灣（又稱深圳灣）濕地系統的完整性。
- **【濕地系統質素退化】**新田科技城填塘後不只有創科商業用地，帶來超過 12,000 工作人口，更預計會有 6,400 單位作的住宅、酒店、康樂等用途。發展引入的人口和基建，將為毗連的「米埔內后海灣拉姆薩爾濕地」及「濕地保育區」帶來不可挽回的負面生態影響，例如人類活動干擾、光污染、噪音等等。
- **【危害全球面臨絕種危機及國家級保護物種】**受影響魚塘濕地所錄得的雀鳥物種數量達 205 種，其中有 117 種為具保育級別物種。新田科技城填塘發展將危及 19 種全球瀕危及近危物種，例如青頭潛鴨、黃胸鴨、黑臉琵鷺、紅頭潛鴨、白眼潛鴨和尖尾濱鵝；33 種國家一級或二級重點保護野生動物，例如白肩鵝、烏鵲和禿鷲。填平新田濕地將令眾多面臨滅絕物種失去其重要棲息地。
- **【危害繁殖鷺鳥族群】**新田科技城將直接影響全后海灣第二大的米埔隴鷺鳥林和第三大的米埔鷺鳥林，是超過 230 對鷺鳥的繁殖重陣，佔全港池鷺和小白鷺繁殖族群的三分之一。第一，新田科技城將永久移除部分用作繁殖的樹木；第二，繁殖鷺鳥將因大面積填塘而失去賴以為生的覓食地；第三，高達 105 米的創科發展將直接切斷繁殖鷺鳥來往鷺鳥林和覓食地的飛行廊區。發展一旦令鷺鳥無法在此繁殖後代，將直接威脅近二百對繁殖鷺鳥，相等於近 15% 的繁殖族群族。
- **【環評錯漏百出不達標】**新田科技城圖則是基於「不合格」的環評報告，不能接受。新田環評報告有至少 29 項嚴重的技術評估和數據錯誤或遺漏，包括：違反環評「避免」原則；生態基線及評估資料不足；嚴重低估對保育類雀鳥、繁殖雀

鳥、雀鳥飛行路線的影響；嚴重低估對歐亞水獺的影響；無充分資料證明生態補償有效；誤將生態優化措施當作緩解措施等。

- **【破壞傳統魚塘 直接影響傳統塘魚養殖】**新田科技城將直接影響超過 30 個已正式登記的養魚戶，發展忽視傳統塘魚養殖對經濟、社會和環境永續的貢獻。新田一帶的養魚戶過去半世紀一直養殖塘魚，甚至近十多年甚至積極參與生境管理及保育工作，在保留傳統塘魚養殖運作的同時，為水鳥提供覓食及棲息的空間，維持前海灣魚塘濕地的生態價值。
- **【違反國際公約】**新田科技城發展緊貼「米埔內前海灣拉姆薩爾濕地」，相距或不足 30 米。發展須填平 150 公頃「濕地保育區」作創科發展，發展不但會對拉姆薩爾濕地造成嚴重干擾，更會直接切斷她與東邊濕地的連接，損害國際重要濕地的濕地完整性和生態特徵。這與《濕地公約》將「避免濕地受到不利影響」列為首要要求，和《生物多樣性公約》所提倡的濕地保護，背道而馳。
- **【未先避免濕地損失 違反國家政策】**新田科技城未有遵循「避免、減少與補償」的原則進行規劃，未有優先考慮能夠避免負面生態影響或將破壞減到最少的方案，反而直接採納會造成大型濕地損失的方案，與「生態文明建設、高質量發展」和「保護優先」的國策，和十四五規劃提到的「整治修復濱海濕地 2 萬公頃」，背道而馳。
- **【疑曲解國家政策 合理化填塘方案】**2023 年 8 月國務院公佈的《河套深港科技創新合作區深圳園區發展規劃》，明確指出「河套深港科技創新合作區」香港園區具體面積為 87 公頃，面積與落馬洲河套區的「港深科技園」吻合。新田科技城的填塘方案並非出自國家的主意。反之，具指導意義的《粵港澳大灣區發展規劃綱要》，就明確提出「加強濕地保護修復，全面保護區域內國際和國家重要濕地，開展濱海濕地跨境聯合保護」。局方選擇性解讀國策，借國家之名，忽略填平濱海濕地與國家濕地保護策略相沖的事實。



Urgent Return receipt Expand Group Restricted Prevent Copy

From: Rachel LO [REDACTED]  
Sent: 2024-05-03 星期五 19:50:48  
To: tpbpd/PLAND <tpbpd@pland.gov.hk>  
Subject: Fwd: 提交就新田科技城分區計劃大綱草圖及米埔及錦繡花園分區計劃大綱核准圖的書面申述

致城規會（電郵：[tpbpd@pland.gov.hk](mailto:tpbpd@pland.gov.hk)）：

申述人全名（與身份證明文件一致）：Lo Yee Yee

申述人的身份證／護照號碼首四個字母數字（如 A123 [REDACTED]

我要求城規會：

- 重新修訂新田科技城草圖，將「其他指定用途（創新及科技）」地帶重新劃為原本的地帶，即「自然保育區」、「其他指定用途（綜合發展及濕地改善區）」及「其他指定用途（綜合發展包括濕地修復區）」，或其他與濕地保育相關的用途地帶，以遵循「防患於未然」和「不會有濕地淨減少」的濕地規劃原則。
- 重新修訂《米埔及錦繡花園分區計劃大綱核准圖》的修訂項目 A1 及 B 項，包括修改「其他指定用途」註明「濕地保育公園」地帶的規劃意向和第一欄經常准許的用途。第一，將「保護濕地生態系統完整」、「防患於未然」和「不會有濕地淨減少」等重要濕地保育原則列為規劃意向；第二，將「農地住用構築物」轉至第二欄，以確保所有可能對濕地造成負面影響的發展和基礎設施，均受到城規會把關。

其他：\_\_\_\_\_

原因如下：

- **【不符合新田法定圖則的規劃原意】**根據原本的新田分區計劃大綱核准圖編號 S/YL-ST/8，150 公頃「濕地保育區」和 97 公頃「濕地緩衝區」的土地，主要被劃作濕地保育相關的用途地帶，例如「自然保育區」、「其他指定用途（綜合發展包括濕地改善區）」及「其他指定用途（綜合發展包括濕地修復區）」。該規劃意向主要是「保存和加強現有魚塘或濕地的生態價值和功能」，以達到「不會有濕地淨減少」的原則。新田科技城涉填平大量魚塘，與上述法定規劃意向不符。

- **【不符合后海灣濕地規劃原則】**發展入侵 150 公頃「濕地保育區」和 97 公頃「濕地緩衝區」，不僅導致 90 公頃濕地損失，損害濕地連結性及完整性，發展更容許興建中至高密度樓宇，恐令毗鄰的國際重要濕地的生境質素下降，導致整體生態功能喪失。這違反城市規劃委員會規劃指引 12C 所列明的『防患於未然』原則及『濕地零淨損失』。
- **【最新圖則剔除原有濕地規劃原則】**以往所有位於后海灣內的法定圖則，均會因應「濕地保育區」和「濕地緩衝區」而制定不同用途地帶的濕地保育要求。但根據最新的新田科技城分區圖，「濕地保育區」的大部分土地被劃為「其他指定用途（創新及科技）」地帶，其規劃意向改為「容納各式各樣的創新及科技用途」，當中經常准許的用途更達 44 種，包括人才公寓、商業、酒店、工業用途等，發展高度達 130 米。「濕地緩衝區」亦有土地被劃作「其他指定用途（混合用途）」地帶，容許高達 200 米的建築發展。最新規劃不但沒有列明濕地保育要求，更沒有採納任何濕地保育的規劃原則，恐令發展與毗連環境嚴重不協調。
- **【濕地喪失和生境破碎化】**新田科技城將導致至少 90 公頃的濕地面積減少，令大灣區的沿海濕地總量大減。新田科技城位於整個后海灣（又稱深圳灣）濕地系統的核心，發展將切斷后海灣東西兩側的生態連接，導致濕地生境破碎化，損害后海灣（又稱深圳灣）濕地系統的完整性。
- **【濕地系統質素退化】**新田科技城填塘後不只有創科商業用地，帶來超過 12,000 工作人口，更預計會有 6,400 單位作的住宅、酒店、康樂等用途。發展引入的人口和基建，將為毗連的「米埔內后海灣拉姆薩爾濕地」及「濕地保育區」帶來不可挽回的負面生態影響，例如人類活動干擾、光污染、噪音等等。
- **【危害全球面臨絕種危機及國家級保護物種】**受影響魚塘濕地所錄得的雀鳥物種數量達 205 種，其中有 117 種為具保育級別物種。新田科技城填塘發展將危及 19 種全球瀕危及近危物種，例如青頭潛鴨、黃胸鵝、黑臉琵鷺、紅頭潛鴨、白眼潛鴨和尖尾濱鵝；33 種國家一級或二級重點保護野生動物，例如白肩鵝、烏鵲和禿鷲。填平新田濕地將令眾多面臨滅絕物種失去其重要棲息地。
- **【危害繁殖鷺鳥族群】**新田科技城將直接影響全后海灣第二大的米埔隴鷺鳥林和第三大的米埔鷺鳥林，是超過 230 對鷺鳥的繁殖重陣，佔全港池鷺和小白鷺繁殖族群的三分之一。第一，新田科技城將永久移除部分用作繁殖的樹木；第二，繁殖鷺鳥將因大面積填塘而失去賴以為生的覓食地；第三，高達 105 米的創科發展將直接切斷繁殖鷺鳥來往鷺鳥林和覓食地的飛行廊區。發展一旦令鷺鳥無法在此繁殖後代，將直接威脅近二百對繁殖鷺鳥，相等於近 15% 的繁殖族群。
- **【環評錯漏百出不達標】**新田科技城圖則是基於「不合格」的環評報告，不能接受。新田環評報告有至少 29 項嚴重的技術評估和數據錯誤或遺漏，包括：違反環評「避免」原則；生態基線及評估資料不足；嚴重低估對保育類雀鳥、繁殖雀鳥、雀鳥飛行路線的影響；嚴重低估對歐亞水獺的影響；無充分資料證明生態補償有效；誤將生態優化措施當作緩解措施等。



- **【破壞傳統魚塘 直接影響傳統塘魚養殖】**新田科技城將直接影響超過 30 個已正式登記的養魚戶，發展忽視傳統塘魚養殖對經濟、社會和環境永續的貢獻。新田一帶的養魚戶過去半世紀一直養殖塘魚，甚至近十多年甚至積極參與生境管理及保育工作，在保留傳統塘魚養殖運作的同時，為水鳥提供覓食及棲息的空間，維持前海灣魚塘濕地的生態價值。
- **【違反國際公約】**新田科技城發展緊貼「米埔內前海灣拉姆薩爾濕地」，相距或不足 30 米。發展須填平 150 公頃「濕地保育區」作創科發展，發展不但會對拉姆薩爾濕地造成嚴重干擾，更會直接切斷她與東邊濕地的連接，損害國際重要濕地的濕地完整性和生態特徵。這與《濕地公約》將「避免濕地受到不利影響」列為首要要求，和《生物多樣性公約》所提倡的濕地保護，背道而馳。
- **【未先避免濕地損失 違反國家政策】**新田科技城未有遵循「避免、減少與補償」的原則進行規劃，未有優先考慮能夠避免負面生態影響或將破壞減到最少的方案，反而直接採納會造成大型濕地損失的方案，與「生態文明建設、高質量發展」和「保護優先」的國策，和十四五規劃提到的「整治修復濱海濕地 2 萬公頃」，背道而馳。
- **【疑曲解國家政策 合理化填塘方案】**2023 年 8 月國務院公佈的《河套深港科技創新合作區深圳園區發展規劃》，明確指出「河套深港科技創新合作區」香港園區具體面積為 87 公頃，面積與落馬洲河套區的「港深科技園」吻合。新田科技城的填塘方案並非出自國家的主意。反之，具指導意義的《粵港澳大灣區發展規劃綱要》，就明確提出「加強濕地保護修復，全面保護區域內國際和國家重要濕地，開展濱海濕地跨境聯合保護」。局方選擇性解讀國策，借國家之名，忽略填平濱海濕地與國家濕地保護策略相沖的事實。

Urgent Return receipt Expand Group Restricted Prevent Copy

From: Irene Lam [REDACTED]  
Sent: 2024-05-03 星期五 18:35:19  
To: tpbpd/PLAND <tpbpd@pland.gov.hk>  
Subject: 提交就新田科技城分區計劃大綱草圖及米埔及錦繡花園分區計劃大綱核准圖的書面申述

致城規會：

現時新田科技城的發展方案，不但會危及雀鳥重要的覓食、棲息和繁殖地，更將切斷尖鼻嘴、米埔及馬草壟之間的濕地生態系統及飛行走廊，導致嚴重的生境碎片化，長遠恐威脅整個遷飛區內候鳥的存亡。現時「濕地保育區」及「濕地緩衝區」乃根據完整的科學研究制訂而成，30 多年來保育濕地行之有效。懇請保留后海灣濕地系統的完整性及其於大灣區的獨特性。

我要求城規會：

- 重新修訂新田科技城草圖，將「其他指定用途（創新及科技）」地帶重新劃為原本的地帶，即「自然保育區」、「其他指定用途（綜合發展及濕地改善區）」及「其他指定用途（綜合發展包括濕地修復區）」，或其他與濕地保育相關的用途地帶，以遵循「防患於未然」和「不會有濕地淨減少」的濕地規劃原則。
- 重新修訂《米埔及錦繡花園分區計劃大綱核准圖》的修訂項目 A1 及 B 項，包括修改「其他指定用途」註明「濕地保育公園」地帶的規劃意向和第一欄經常准許的用途。第一，將「保護濕地生態系統完整」、「防患於未然」和「不會有濕地淨減少」等重要濕地保育原則列為規劃意向；第二，將「農地住用構築物」轉至第二欄，以確保所有可能對濕地造成負面影響的發展和基礎設施，均受到城規會把關。

原因如下：

- 【不符合新田法定圖則的規劃原意】根據原本的新田分區計劃大綱核准圖編號 S/YL-ST/8，150 公頃「濕地保育區」和 97 公頃「濕地緩衝區」的土地，主要被劃作濕地保育相關的用途地帶，例如「自然保育區」、「其他指定用途（綜合發展包括濕地改善區）」及「其他指定用途（綜合發展包括濕地修復區）」。該規劃意向主要是「保存和加強現有魚塘或濕地的生態價值和功能」，以達到「不會



有濕地淨減少」的原則。新田科技城涉填平大量魚塘，與上述法定規劃意向不符。

- 【不符合后海灣濕地規劃原則】發展入侵 150 公頃「濕地保育區」和 97 公頃「濕地緩衝區」，不僅導致 90 公頃濕地損失，損害濕地連結性及完整性，發展更容許興建中至高密度樓宇，恐令毗鄰的國際重要濕地的生境質素下降，導致整體生態功能喪失。這違反城市規劃委員會規劃指引 12C 所列明的『防患於未然』原則及『濕地零淨損失』。
- 【最新圖則剔除原有濕地規劃原則】以往所有位於后海灣內的法定圖則，均會因應「濕地保育區」和「濕地緩衝區」而制定不同用途地帶的濕地保育要求。但根據最新的新田科技城分區圖，「濕地保育區」的大部分土地被劃為「其他指定用途（創新及科技）」地帶，其規劃意向改為「容納各式各樣的創新及科技用途」，當中經常准許的用途更達 44 種，包括人才公寓、商業、酒店、工業用途等，發展高度達 130 米。「濕地緩衝區」亦有土地被劃作「其他指定用途（混合用途）」地帶，容許高達 200 米的建築發展。最新規劃不但沒有列明濕地保育要求，更沒有採納任何濕地保育的規劃原則，恐令發展與毗連環境嚴重不協調。
- 【濕地喪失和生境破碎化】新田科技城將導致至少 90 公頃的濕地面積減少，令大灣區的沿海濕地總量大減。新田科技城位於整個后海灣（又稱深圳灣）濕地系統的核心，發展將切斷后海灣東西兩側的生態連接，導致濕地生境破碎化，損害后海灣（又稱深圳灣）濕地系統的完整性。
- 【濕地系統質素退化】新田科技城填塘後不只有創科商業用地，帶來超過 12,000 工作人口，更預計會有 6,400 單位作的住宅、酒店、康樂等用途。發展引入的人口和基建，將為毗連的「米埔內后海灣拉姆薩爾濕地」及「濕地保育區」帶來不可挽回的負面生態影響，例如人類活動干擾、光污染、噪音等等。
- 【危害全球面臨絕種危機及國家級保護物種】受影響魚塘濕地所錄得的雀鳥物種數量達 205 種，其中有 117 種為具保育級別物種。新田科技城填塘發展將危及 19 種全球瀕危及近危物種，例如青頭潛鴨、黃胸鵝、黑臉琵鷺、紅頭潛鴨、白眼潛鴨和尖尾濱鵝；33 種國家一級或二級重點保護野生動物，例如白肩鵝、烏鵲和禿鷲。填平新田濕地將令眾多面臨滅絕物種失去其重要棲息地。
- 【危害繁殖鷺鳥族群】新田科技城將直接影響全后海灣第二大的米埔隴鷺鳥林和第三大的米埔鷺鳥林，是超過 230 對鷺鳥的繁殖重陣，佔全港池鷺和小白鷺繁殖

族群的三分之一。第一，新田科技城將永久移除部分用作繁殖的樹木；第二，繁殖鷺鳥將因大面積填塘而失去賴以為生的覓食地；第三，高達 105 米的創科發展將直接切斷繁殖鷺鳥來往鷺鳥林和覓食地的飛行廊區。發展一旦令鷺鳥無法在此繁殖後代，將直接威脅近二百對繁殖鷺鳥，相等於近 15%的繁殖族群族。

- **【環評錯漏百出不達標】**新田科技城圖則是基於「不合格」的環評報告，不能接受。新田環評報告有至少 29 項嚴重的技術評估和數據錯誤或遺漏，包括：違反環評「避免」原則；生態基線及評估資料不足；嚴重低估對保育類雀鳥、繁殖雀鳥、雀鳥飛行路線的影響；嚴重低估對歐亞水獺的影響；無充分資料證明生態補償有效；誤將生態優化措施當作緩解措施等。
- **【破壞傳統魚塘 直接影響傳統塘魚養殖】**新田科技城將直接影響超過 30 個已正式登記的養魚戶，發展忽視傳統塘魚養殖對經濟、社會和環境永續的貢獻。新田一帶的養魚戶過去半世紀一直養殖塘魚，甚至近十多年甚至積極參與生境管理及保育工作，在保留傳統塘魚養殖運作的同時，為水鳥提供覓食及棲息的空間，維持后海灣灣魚塘濕地的生態價值。
- **【違反國際公約】**新田科技城發展緊貼「米埔內后海灣拉姆薩爾濕地」，相距或不足 30 米。發展須填平 150 公頃「濕地保育區」作創科發展，發展不但會對拉姆薩爾濕地造成嚴重干擾，更會直接切斷她與東邊濕地的連接，損害國際重要濕地的濕地完整性和生態特徵。這與《濕地公約》將「避免濕地受到不利影響」列為首要要求，和《生物多樣性公約》所提倡的濕地保護，背道而馳。
- **【未先避免濕地損失 違反國家政策】**新田科技城未有遵循「避免、減少與補償」的原則進行規劃，未有優先考慮能夠避免負面生態影響或將破壞減到最少的方案，反而直接採納會造成大型濕地損失的方案，與「生態文明建設、高質量發展」和「保護優先」的國策，和十四五規劃提到的「整治修復濱海濕地 2 萬公頃」，背道而馳。
- **【疑曲解國家政策 合理化填塘方案】**2023 年 8 月國務院公佈的《河套深港科技創新合作區深圳園區發展規劃》，明確指出「河套深港科技創新合作區」香港園區具體面積為 87 公頃，面積與落馬洲河套區的「港深科技園」吻合。新田科技城的填塘方案並非出自國家的主意。反之，具指導意義的《粵港澳大灣區發展規劃綱要》，就明確提出「加強濕地保護修復，全面保護區域內國際和國家重要濕



Urgent Return receipt Expand Group Restricted Prevent Copy

---

地，開展濱海濕地跨境聯合保護」。局方選擇性解讀國策，借國家之名，忽略填平濱海濕地與國家濕地保護策略相沖的事實。

林淑娟

---



Urgent Return receipt Expand Group Restricted Prevent Copy

From: Sui Lam Man [REDACTED]  
Sent: 2024-05-04 星期六 22:31:50  
To: tpbpd/PLAND <tpbpd@pland.gov.hk>  
Subject: 提交就新田科技城分區計劃大綱草圖及米埔及錦繡花園分區計劃大綱核准圖的書面申述

致城規會：

申述人全名：文瑞琳

申述人的身份證首 4 字 [REDACTED]

只要懂得向國際宣傳新田濕地的生態價值，所帶來的旅遊業收益也可以是無可限量。

我要求城規會：

- 重新修訂新田科技城草圖，將「其他指定用途（創新及科技）」地帶重新劃為原本的地帶，即「自然保育區」、「其他指定用途（綜合發展及濕地改善區）」及「其他指定用途（綜合發展包括濕地修復區）」，或其他與濕地保育相關的用途地帶，以遵循「防患於未然」和「不會有濕地淨減少」的濕地規劃原則。
- 重新修訂《米埔及錦繡花園分區計劃大綱核准圖》的修訂項目 A1 及 B 項，包括修改「其他指定用途」註明「濕地保育公園」地帶的規劃意向和第一欄經常准許的用途。第一，將「保護濕地生態系統完整」、「防患於未然」和「不會有濕地淨減少」等重要濕地保育原則列為規劃意向；第二，將「農地住用構築物」轉至第二欄，以確保所有可能對濕地造成負面影響的發展和基礎設施，均受到城規會把關。
- **【不符合新田法定圖則的規劃原意】**根據原本的新田分區計劃大綱核准圖編號 S/YL-ST/8，150 公頃「濕地保育區」和 97 公頃「濕地緩衝區」的土地，主要被劃作濕地保育相關的用途地帶，例如「自然保育區」、「其他指定用途（綜合發展包括濕地改善區）」及「其他指定用途（綜合發展包括濕地修復區）」。該規劃意向主要是「保存和加強現有魚塘或濕地的生態價值和功能」，以達到「不會有濕地淨減少」的原則。新田科技城涉填平大量魚塘，與上述法定規劃意向不符。

原因如下：

- **【不符合后海灣濕地規劃原則】**發展入侵 150 公頃「濕地保育區」和 97 公頃「濕地緩衝區」，不僅導致 90 公頃濕地損失，損害濕地連結性及完整性，發展更



容許興建中至高密度樓宇，恐令毗鄰的國際重要濕地的生境質素下降，導致整體生態功能喪失。這違反城市規劃委員會規劃指引 12C 所列明的『防患於未然』原則及『濕地零淨損失』。

- **【最新圖則剔除原有濕地規劃原則】**以往所有位於后海灣內的法定圖則，均會因應「濕地保育區」和「濕地緩衝區」而制定不同用途地帶的濕地保育要求。但根據最新的新田科技城分區圖，「濕地保育區」的大部分土地被劃為「其他指定用途（創新及科技）」地帶，其規劃意向改為「容納各式各樣的創新及科技用途」，當中經常准許的用途更達 44 種，包括人才公寓、商業、酒店、工業用途等，發展高度達 130 米。「濕地緩衝區」亦有土地被劃作「其他指定用途（混合用途）」地帶，容許高達 200 米的建築發展。最新規劃不但沒有列明濕地保育要求，更沒有採納任何濕地保育的規劃原則，恐令發展與毗連環境嚴重不協調。
- **【濕地喪失和生境破碎化】**新田科技城將導致至少 90 公頃的濕地面積減少，令大灣區的沿海濕地總量大減。新田科技城位於整個后海灣（又稱深圳灣）濕地系統的核心，發展將切斷后海灣東西兩側的生態連接，導致濕地生境破碎化，損害后海灣（又稱深圳灣）濕地系統的完整性。
- **【濕地系統質素退化】**新田科技城填塘後不只有創科商業用地，帶來超過 12,000 工作人口，更預計會有 6,400 單位作的住宅、酒店、康樂等用途。發展引入的人口和基建，將為毗連的「米埔內后海灣拉姆薩爾濕地」及「濕地保育區」帶來不可挽回的負面生態影響，例如人類活動干擾、光污染、噪音等等。
- **【危害全球面臨絕種危機及國家級保護物種】**受影響魚塘濕地所錄得的雀鳥物種數量達 205 種，其中有 117 種為具保育級別物種。新田科技城填塘發展將危及 19 種全球瀕危及近危物種，例如青頭潛鴨、黃胸鴨、黑臉琵鷺、紅頭潛鴨、白眼潛鴨和尖尾濱鵲；33 種國家一級或二級重點保護野生動物，例如白肩鵬、烏鵲和禿鷲。填平新田濕地將令眾多面臨滅絕物種失去其重要棲息地。
- **【危害繁殖鷺鳥族群】**新田科技城將直接影響全后海灣第二大的米埔隴鷺鳥林和第三大的米埔鷺鳥林，是超過 230 對鷺鳥的繁殖重陣，佔全港池鷺和小白鷺繁殖族群的三分之一。第一，新田科技城將永久移除部分用作繁殖的樹木；第二，繁殖鷺鳥將因大面積填塘而失去賴以為生的覓食地；第三，高達 105 米的創科發展將直接切斷繁殖鷺鳥來往鷺鳥林和覓食地的飛行廊區。發展一旦令鷺鳥無法在此繁殖後代，將直接威脅近二百對繁殖鷺鳥，相等於近 15% 的繁殖族群。
- **【環評錯漏百出不達標】**新田科技城圖則是基於「不合格」的環評報告，不能接受。新田環評報告有至少 29 項嚴重的技術評估和數據錯誤或遺漏，包括：違反環評「避免」原則；生態基線及評估資料不足；嚴重低估對保育類雀鳥、繁殖雀鳥、雀鳥飛行路線的影響；嚴重低估對歐亞水獺的影響；無充分資料證明生態補償有效；誤將生態優化措施當作緩解措施等。
- **【破壞傳統魚塘 直接影響傳統塘魚養殖】**新田科技城將直接影響超過 30 個已正式登記的養魚戶，發展忽視傳統塘魚養殖對經濟、社會和環境永續的貢獻。新田一帶的養魚戶過去半世紀一直養殖塘魚，甚至近十多年甚至積極參與生境管理及

保育工作，在保留傳統塘魚養殖運作的同時，為水鳥提供覓食及棲息的空間，維持后海灣灣魚塘濕地的生態價值。

- **【違反國際公約】**新田科技城發展緊貼「米埔內后海灣拉姆薩爾濕地」，相距或不足 30 米。發展須填平 150 公頃「濕地保育區」作創科發展，發展不但會對拉姆薩爾濕地造成嚴重干擾，更會直接切斷她與東邊濕地的連接，損害國際重要濕地的濕地完整性和生態特徵。這與《濕地公約》將「避免濕地受到不利影響」列為首要要求，和《生物多樣性公約》所提倡的濕地保護，背道而馳。
- **【未先避免濕地損失 違反國家政策】**新田科技城未有遵循「避免、減少與補償」的原則進行規劃，未有優先考慮能夠避免負面生態影響或將破壞減到最少的方案，反而直接採納會造成大型濕地損失的方案，與「生態文明建設、高質量發展」和「保護優先」的國策，和十四五規劃提到的「整治修復濱海濕地 2 萬公頃」，背道而馳。
- **【疑曲解國家政策 合理化填塘方案】**2023 年 8 月國務院公佈的《河套深港科技創新合作區深圳園區發展規劃》，明確指出「河套深港科技創新合作區」香港園區具體面積為 87 公頃，面積與落馬洲河套區的「港深科技園」吻合。新田科技城的填塘方案並非出自國家的主意。反之，具指導意義的《粵港澳大灣區發展規劃綱要》，就明確提出「加強濕地保護修復，全面保護區域內國際和國家重要濕地，開展濱海濕地跨境聯合保護」。局方選擇性解讀國策，借國家之名，忽略填平濱海濕地與國家濕地保護策略相沖的事實。

特此致函，敬希查照為荷

香港市民

文瑞琳



Representation Number:  
TPB/R/S/YL-MP/7R409

Submission Number:  
TPB/R/S/YL-MP/7-S397

Urgent Return receipt Expand Group Restricted Prevent Copy

From: [REDACTED]  
Sent: 2024-05-04 星期六 22:38:51  
To: tpbpd/PLAND <tpbpd@pland.gov.hk>  
Subject: 提交就新田科技城分區計劃大綱草圖及米埔及錦繡花園分區計劃大綱核准圖的書面申述

致城規會（電郵：[tpbpd@pland.gov.hk](mailto:tpbpd@pland.gov.hk)）：

李淑嫻

申述人的身份證 / 護照號碼首四個字母數字（如 A123）：

保護濕地！保護生物多樣性

我要求城規會：

- 重新修訂新田科技城草圖，將「其他指定用途（創新及科技）」地帶重新劃為原本的地帶，即「自然保育區」、「其他指定用途（綜合發展及濕地改善區）」及「其他指定用途（綜合發展包括濕地修復區）」，或其他與濕地保育相關的用途地帶，以遵循「防患於未然」和「不會有濕地淨減少」的濕地規劃原則。
- 重新修訂《米埔及錦繡花園分區計劃大綱核准圖》的修訂項目 A1 及 B 項，包括修改「其他指定用途」註明「濕地保育公園」地帶的規劃意向和第一欄經常准許的用途。第一，將「保護濕地生態系統完整」、「防患於未然」和「不會有濕地淨減少」等重要濕地保育原則列為規劃意向；第二，將「農地住用構築物」轉至第二欄，以確保所有可能對濕地造成負面影響的發展和基礎設施，均受到城規會把關。

原因如下：

- 【不符合新田法定圖則的規劃原意】根據原本的新田分區計劃大綱核准圖編號 S/YL-ST/8，150 公頃「濕地保育區」和 97 公頃「濕地緩衝區」的土地，主要被劃作濕地保育相關的用途地帶，例如「自然保育區」、「其他指定用途（綜合發展包括濕地改善區）」及「其他指定用途（綜合發展包括濕地修復區）」。該規劃意向主要是「保存和加強現有魚塘或濕地的生態價值和功能」，以達到「不會有濕地淨減少」的原則。新田科技城涉填平大量魚塘，與上述法定規劃意向不符。
- 【不符合后海灣濕地規劃原則】發展入侵 150 公頃「濕地保育區」和 97 公頃「濕地緩衝區」，不僅導致 90 公頃濕地損失，損害濕地連結性及完整性，發展更容許興建中至高密度樓宇，恐令毗鄰的國際重要濕地的生境質素下降，導致整體生態功能喪失。這違反城市規劃委員會規劃指引 12C 所列明的『防患於未然』原則及『濕地零淨損失』。
- 【最新圖則剔除原有濕地規劃原則】以往所有位於后海灣內的法定圖則，均會因應「濕地保育區」和「濕地緩衝區」而制定不同用途地帶的濕地保育要求。但根據最新的新田科技城分區圖，「濕地保育區」的大部分土地被劃為「其他指定用途（創新及科技）」地帶，其規劃意向改為「容納各式各樣的創新及科技用途」，當中經常准許的用途更達 44 種，包括人才公寓、商業、酒店、工業用途等，發展高度達 130 米。「濕地緩衝區」亦有土地被劃作「其他指定用途（混合用途）」地帶，容許高達 200 米的建築發展。最新規劃不但沒有列明濕地保育要求，更沒有採納任何濕地保育的規劃原則，恐令發展與毗連環境嚴重不協調。
- 【濕地喪失和生境破碎化】新田科技城將導致至少 90 公頃的濕地面積減少，令大灣區的沿海濕地總量大減。新田科技城位於整個后海灣（又稱深圳灣）濕地系統的核心，發展將切斷后海灣東西兩側的生態連接，導致濕地生境破碎化，損害后海灣（又稱深圳灣）濕地系統的完整性。
- 【濕地系統質素退化】新田科技城填塘後不只有創科商業用地，帶來超過 12,000 工作人口，更預計會有 6,400 單位作的住宅、酒店、康樂等用途。發展引入的人口和基建，將為毗連的「米埔內后海灣拉姆薩爾濕



地」及「濕地保育區」帶來不可挽回的負面生態影響，例如人類活動干擾、光污染、噪音等等。

- 【危害全球面臨絕種危機及國家級保護物種】受影響魚塘濕地所錄得的雀鳥物種數量達 205 種，其中有 117 種為具保育級別物種。新田科技城填塘發展將危及 19 種全球瀕危及近危物種，例如青頭潛鴨、黃胸鵝、黑臉琵鷺、紅頭潛鴨、白眼潛鴨和尖尾濱鵝；33 種國家一級或二級重點保護野生動物，例如白肩鵝、烏鵲和禿鷲。填平新田濕地將令眾多面臨滅絕物種失去其重要棲息地。
- 【危害繁殖鷺鳥族群】新田科技城將直接影響全后海灣第二大的米埔隴鷺鳥林和第三大的米埔鷺鳥林，是超過 230 對鷺鳥的繁殖重陣，佔全港池鷺和小白鷺繁殖族群的三分之一。第一，新田科技城將永久移除部分用作繁殖的樹木；第二，繁殖鷺鳥將因大面積填塘而失去賴以為生的覓食地；第三，高達 105 米的創科發展將直接切斷繁殖鷺鳥來往鷺鳥林和覓食地的飛行廊區。發展一旦令鷺鳥無法在此繁殖後代，將直接威脅近二百對繁殖鷺鳥，相等於近 15% 的繁殖族群族。
- 【環評錯漏百出不達標】新田科技城圖則是基於「不合格」的環評報告，不能接受。新田環評報告有至少 29 項嚴重的技術評估和數據錯誤或遺漏，包括：違反環評「避免」原則；生態基線及評估資料不足；嚴重低估對保育類雀鳥、繁殖雀鳥、雀鳥飛行路線的影響；嚴重低估對歐亞水獺的影響；無充分資料證明生態補償有效；誤將生態優化措施當作緩解措施等。
- 【破壞傳統魚塘 直接影響傳統塘魚養殖】新田科技城將直接影響超過 30 個已正式登記的養魚戶，發展忽視傳統塘魚養殖對經濟、社會和環境永續的貢獻。新田一帶的養魚戶過去半世紀一直養殖塘魚，甚至近十多年甚至積極參與生境管理及保育工作，在保留傳統塘魚養殖運作的同時，為水鳥提供覓食及棲息的空間，維持后海灣灣魚塘濕地的生態價值。
- 【違反國際公約】新田科技城發展緊貼「米埔內后海灣拉姆薩爾濕地」，相距或不足 30 米。發展須填平 150 公頃「濕地保育區」作創科發展，發展不但會對拉姆薩爾濕地造成嚴重干擾，更會直接切斷她與東邊濕地的連接，損害國際重要濕地的濕地完整性和生態特徵。這與《濕地

公約》將「避免濕地受到不利影響」列為首要要求，和《生物多樣性公約》所提倡的濕地保護，背道而馳。

- 【未先避免濕地損失 違反國家政策】新田科技城未有遵循「避免、減少與補償」的原則進行規劃，未有優先考慮能夠避免負面生態影響或將破壞減到最少的方案，反而直接採納會造成大型濕地損失的方案，與「生態文明建設、高質量發展」和「保護優先」的國策，和十四五規劃提到的「整治修復濱海濕地 2 萬公頃」，背道而馳。
- 【疑曲解國家政策 合理化填塘方案】2023 年 8 月國務院公佈的《河套深港科技創新合作區深圳園區發展規劃》，明確指出「河套深港科技創新合作區」香港園區具體面積為 87 公頃，面積與落馬洲河套區的「港深科技園」吻合。新田科技城的填塘方案並非出自國家的主意。反之，具指導意義的《粵港澳大灣區發展規劃綱要》，就明確提出「加強濕地保護修復，全面保護區域內國際和國家重要濕地，開展濱海濕地跨境聯合保護」。局方選擇性解讀國策，借國家之名，忽略填平濱海濕地與國家濕地保護策略相沖的事實。
-



Urgent Return receipt Expand Group Restricted Prevent Copy

From: Eric Leung [REDACTED]  
Sent: 2024-05-04 星期六 22:39:54  
To: tpbpd/PLAND <tpbpd@pland.gov.hk>  
Subject: 提交就新田科技城分區計劃大綱草圖及米埔及錦繡花園分區計劃大綱核准圖的書面申述

致城規會：

后海灣濕地乃眾多遷徙雀鳥的中途補給站。現今城市發展迅速，令濕地的存在更見可貴！珍貴嘅黑面琵鷺亦因保護濕地成功以致數量上升！香港是其中一個做得出色的地方。香港人應該引以為傲。希望城規會謹守保護濕地的責任，請修訂新田科技城，避開填塘。

我要求城規會：

- 重新修訂新田科技城草圖，將「其他指定用途（創新及科技）」地帶重新劃為原本的地帶，即「自然保育區」、「其他指定用途（綜合發展及濕地改善區）」及「其他指定用途（綜合發展包括濕地修復區）」，或其他與濕地保育相關的用途地帶，以遵循「防患於未然」和「不會有濕地淨減少」的濕地規劃原則。
- 重新修訂《米埔及錦繡花園分區計劃大綱核准圖》的修訂項目 A1 及 B 項，包括修改「其他指定用途」註明「濕地保育公園」地帶的規劃意向和第一欄經常准許的用途。第一，將「保護濕地生態系統完整」、「防患於未然」和「不會有濕地淨減少」等重要濕地保育原則列為規劃意向；第二，將「農地住用構築物」轉至第二欄，以確保所有可能對濕地造成負面影響的發展和基礎設施，均受到城規會把關。

原因如下：

- 【不符合新田法定圖則的規劃原意】根據原本的新田分區計劃大綱核准圖編號 S/YL-ST/8，150 公頃「濕地保育區」和 97 公頃「濕地緩衝區」的土地，主要被劃作濕地保育相關的用途地帶，例如「自然保育區」、「其他指定用途（綜合發展包括濕地改善區）」及「其他指定用途（綜合發展包括濕地修復區）」。該規劃意向主要是「保存和加強現有魚塘

或濕地的生態價值和功能」，以達到「不會有濕地淨減少」的原則。新田科技城涉填平大量魚塘，與上述法定規劃意向不符。

- 【不符合后海灣濕地規劃原則】發展入侵 150 公頃「濕地保育區」和 97 公頃「濕地緩衝區」，不僅導致 90 公頃濕地損失，損害濕地連結性及完整性，發展更容許興建中至高密度樓宇，恐令毗鄰的國際重要濕地的生境質素下降，導致整體生態功能喪失。這違反城市規劃委員會規劃指引 12C 所列明的『防患於未然』原則及『濕地零淨損失』。
- 【最新圖則剔除原有濕地規劃原則】以往所有位於后海灣內的法定圖則，均會因應「濕地保育區」和「濕地緩衝區」而制定不同用途地帶的濕地保育要求。但根據最新的新田科技城分區圖，「濕地保育區」的大部分土地被劃為「其他指定用途（創新及科技）」地帶，其規劃意向改為「容納各式各樣的創新及科技用途」，當中經常准許的用途更達 44 種，包括人才公寓、商業、酒店、工業用途等，發展高度達 130 米。「濕地緩衝區」亦有土地被劃作「其他指定用途（混合用途）」地帶，容許高達 200 米的建築發展。最新規劃不但沒有列明濕地保育要求，更沒有採納任何濕地保育的規劃原則，恐令發展與毗連環境嚴重不協調。
- 【濕地喪失和生境破碎化】新田科技城將導致至少 90 公頃的濕地面積減少，令大灣區的沿海濕地總量大減。新田科技城位於整個后海灣（又稱深圳灣）濕地系統的核心，發展將切斷后海灣東西兩側的生態連接，導致濕地生境破碎化，損害后海灣（又稱深圳灣）濕地系統的完整性。
- 【濕地系統質素退化】新田科技城填塘後不只有創科商業用地，帶來超過 12,000 工作人口，更預計會有 6,400 單位作的住宅、酒店、康樂等用途。發展引入的人口和基建，將為毗連的「米埔內后海灣拉姆薩爾濕地」及「濕地保育區」帶來不可挽回的負面生態影響，例如人類活動干擾、光污染、噪音等等。
- 【危害全球面臨絕種危機及國家級保護物種】受影響魚塘濕地所錄得的雀鳥物種數量達 205 種，其中有 117 種為具保育級別物種。新田科技城填塘發展將危及 19 種全球瀕危及近危物種，例如青頭潛鴨、黃胸鵝、黑臉琵鷺、紅頭潛鴨、白眼潛鴨和尖尾濱鵝；33 種國家一級或二級重點保



護野生動物，例如白肩鵬、烏鵬和禿鷲。填平新田濕地將令眾多面臨滅絕物種失去其重要棲息地。

- **【危害繁殖鷺鳥族群】**新田科技城將直接影響全后海灣第二大的米埔隴鷺鳥林和第三大的米埔鷺鳥林，是超過 230 對鷺鳥的繁殖重陣，佔全港池鷺和小白鷺繁殖族群的三分之一。第一，新田科技城將永久移除部分用作繁殖的樹木；第二，繁殖鷺鳥將因大面積填塘而失去賴以為生的覓食地；第三，高達 105 米的創科發展將直接切斷繁殖鷺鳥來往鷺鳥林和覓食地的飛行廊區。發展一旦令鷺鳥無法在此繁殖後代，將直接威脅近二百對繁殖鷺鳥，相等於近 15%的繁殖族群族。
- **【環評錯漏百出不達標】**新田科技城圖則是基於「不合格」的環評報告，不能接受。新田環評報告有至少 29 項嚴重的技術評估和數據錯誤或遺漏，包括：違反環評「避免」原則；生態基線及評估資料不足；嚴重低估對保育類雀鳥、繁殖雀鳥、雀鳥飛行路線的影響；嚴重低估對歐亞水獺的影響；無充分資料證明生態補償有效；誤將生態優化措施當作緩解措施等。
- **【破壞傳統魚塘 直接影響傳統塘魚養殖】**新田科技城將直接影響超過 30 個已正式登記的養魚戶，發展忽視傳統塘魚養殖對經濟、社會和環境永續的貢獻。新田一帶的養魚戶過去半世紀一直養殖塘魚，甚至近十多年甚至積極參與生境管理及保育工作，在保留傳統塘魚養殖運作的同時，為水鳥提供覓食及棲息的空間，維持后海灣灣魚塘濕地的生態價值。
- **【違反國際公約】**新田科技城發展緊貼「米埔內后海灣拉姆薩爾濕地」，相距或不足 30 米。發展須填平 150 公頃「濕地保育區」作創科發展，發展不但會對拉姆薩爾濕地造成嚴重干擾，更會直接切斷她與東邊濕地的連接，損害國際重要濕地的濕地完整性和生態特徵。這與《濕地公約》將「避免濕地受到不利影響」列為首要要求，和《生物多樣性公約》所提倡的濕地保護，背道而馳。
- **【未先避免濕地損失 違反國家政策】**新田科技城未有遵循「避免、減少與補償」的原則進行規劃，未有優先考慮能夠避免負面生態影響或將破壞減到最少的方案，反而直接採納會造成大型濕地損失的方案，與「生

態文明建設、高質量發展」和「保護優先」的國策，和十四五規劃提到的「整治修復濱海濕地 2 萬公頃」，背道而馳。

- 【疑曲解國家政策 合理化填塘方案】2023 年 8 月國務院公佈的《河套深港科技創新合作區深圳園區發展規劃》，明確指出「河套深港科技創新合作區」香港園區具體面積為 87 公頃，面積與落馬洲河套區的「港深科技園」吻合。新田科技城的填塘方案並非出自國家的主意。反之，具指導意義的《粵港澳大灣區發展規劃綱要》，就明確提出「加強濕地保護修復，全面保護區域內國際和國家重要濕地，開展濱海濕地跨境聯合保護」。局方選擇性解讀國策，借國家之名，忽略填平濱海濕地與國家濕地保護策略相沖的事實。

Sent from my iPad

梁頌賢醫生





Urgent Return receipt Expand Group Restricted Prevent Copy

Submission Number:  
TPB/R/S/YL-MP/7-S399

From: Rita Tsang [REDACTED]  
Sent: 2024-05-04 星期六 22:52:07  
To: tpbpd/PLAND <tpbpd@pland.gov.hk>  
Subject: 提交就新田科技城分區計劃大綱草圖及米埔及錦繡花園分區計劃大綱核准圖的書面申述

致城規會

申述人姓名  
曾美萍

申述人身份證號碼首 4 個字母數字：  
[REDACTED]

我要求城規會：

\* 重新修訂新田科技城草圖，將「其他指定用途（創新及科技）」地帶重新劃為原本的地帶，即「自然保育區」、「其他指定用途（綜合發展及濕地改善區）」及「其他指定用途（綜合發展包括濕地修復區）」，或其他與濕地保育相關的用途地帶，以遵循「防患於未然」和「不會有濕地淨減少」的濕地規劃原則。

\* 重新修訂《米埔及錦繡花園分區計劃大綱核准圖》的修訂項目 A1 及 B 項，包括修改「其他指定用途」註明「濕地保育公園」地帶的規劃意向和第一欄經常准許的用途。第一，將「保護濕地生態系統完整」、「防患於未然」和「不會有濕地淨減少」等重要濕地保育原則列為規劃意向；第二，將「農地住用構築物」轉至第二欄，以確保所有可能對濕地造成負面影響的發展和基礎設施，均受到城規會把關。

原因如下：

\* **【不符合新田法定圖則的規劃原意】**根據原本的新田分區計劃大綱核准圖編號 S/YL-ST/8，150 公頃「濕地保育區」和 97 公頃「濕地緩衝區」的土地，主要被劃作濕地保育相關的用途地帶，例如「自然保育區」、「其他指定用途（綜合發展包括濕地改善區）」及「其他指定用途（綜合發展包括濕地修復區）」。該規劃意向主要是「保存和加強現有魚塘或濕地的生態價值和功能」，以達到「不會有濕地淨減少」的原則。新田科技城涉填平大量魚塘，與上述法定規劃意向不符。

\* **【不符合後海灣濕地規劃原則】**發展入侵 150 公頃「濕地保育區」和 97 公頃「濕地緩衝區」，不僅導致 90 公頃濕地損失，損害濕地連結性及完整性，發展更容許興建中至高密度樓宇，恐令毗鄰的國際重要濕地的生境質素下降，導致整體生態功能喪失。這違反城市規劃委員會規劃指引 12C 所列明的『防患於未然』原則及『濕地零淨損失』。

\* **【最新圖則剔除原有濕地規劃原則】**以往所有位於后海灣內的法定圖則，均會因應「濕地保育區」和「濕地緩衝區」而制定不同用途地帶的濕地保育要求。但根據最新的新田科技城分區圖，「濕地保育區」的大部分土地被劃為「其他指定用途（創新及科技）」地帶，其規劃意向改為「容納各式各樣的創新及科技用途」，當中經常准許的用途更達 44 種，包括人才公寓、商業、酒店、工業用途等，發展高度達 130 米。「濕地緩衝區」亦有土地被劃作「其他指定用途（混合用途）」地帶，容許高達 200 米的建築發展。最新規劃不但沒有列明濕地保育要求，更沒有採納任何濕地保育的規劃原則，恐令發展與毗連環境嚴重不協調。

\* **【濕地喪失和生境破碎化】**新田科技城將導致至少 90 公頃的濕地面積減少，令大灣區的沿海濕地總量大減。新田科技城位於整個后海灣（又稱深圳灣）濕地系統的核心，發展將切斷后海灣東西兩側的生態連接，導致濕地生境破碎化，損害后海灣（又稱深圳灣）濕地系統的完整性。

\* **【濕地系統質素退化】**新田科技城填塘後不只有創科商業用地，帶來超過 12,000 工作人口，更預計會有 6,400 單位作的住宅、酒店、康樂等用途。發展引入的人口和基建，將為毗連的「米埔內后海灣拉姆薩爾濕地」及「濕地保育區」帶來不可挽回的負面生態影響，例如人類活動干擾、光污染、噪音等等。

\* **【危害全球面臨絕種危機及國家級保護物種】**受影響魚塘濕地所錄得的雀鳥物種數量達 205 種，其中有 117 種為具保育級別物種。新田科技城填塘發展將危及 19 種全球瀕危及近危物種，例如青頭潛鴨、黃胸鵝、黑臉琵鷺、紅頭潛鴨、白眼潛鴨和尖尾濱鵲；33 種國家一級或二級重點保護野生動物，例如白肩鵝、烏鵲和禿鷲。填平新田濕地將令眾多面臨滅絕物種失去其重要棲息地。

\* **【危害繁殖鷺鳥族群】**新田科技城將直接影響全后海灣第二大的米埔隴鷺鳥林和第三大的米埔鷺鳥林，是超過 230 對鷺鳥的繁殖重陣，佔全港池鷺和小白鷺繁殖族群的三分之一。第一，新田科技城將永久移除部分用作繁殖的樹木；第二，繁殖鷺鳥將因大面積填塘而失去賴以為生的覓食地；第三，高達 105 米的創科發展將直接切斷繁殖鷺鳥來往鷺鳥林和覓食地的飛行廊區。發展一旦令鷺鳥無法在此繁殖後代，將直接威脅近二百對繁殖鷺鳥，相等於近 15% 的繁殖族群。

\* **【環評錯漏百出不達標】**新田科技城圖則是基於「不合格」的環評報告，不能接受。新田環評報告有至少 29 項嚴重的技術評估和數據錯誤或遺漏，包括：違反環評「避免」原則；生態基線及評估資料不足；嚴重低估對保育類雀鳥、繁殖雀鳥、雀鳥飛行路線的影響；嚴重低估對歐亞水獺的影響；無充分資料證明生態補償有效；誤將生態優化措施當作緩解措施等。

\* **【破壞傳統魚塘 直接影響傳統塘魚養殖】**新田科技城將直接影響超過 30 個已正式登記的養魚戶，發展忽視傳統塘魚養殖對經濟、社會和環境永續的貢獻。新田一帶的養魚戶過去半世紀一直養殖塘魚，甚至近十多年甚至積極參與生境管理及保育工作，在保留傳統塘魚養殖運作的同時，為水鳥提供覓食及棲息的空間，維持后海灣魚塘濕地的生態價值。

\* **【違反國際公約】**新田科技城發展緊貼「米埔內后海灣拉姆薩爾濕地」，相距或不足 30 米。發展須填平 150 公頃「濕地保育區」作創科發展，發展不但會對拉姆薩爾濕地造成嚴重干擾，更會直接切斷她與東邊濕地的連接，損害國際重要濕地的濕地完整性和生態特徵。這與《濕地公約》將「避免濕地受到不利影響」列為首要要求，和《生物多樣性公約》所提倡的濕地保護，背道而馳。



---

\* **【未先避免濕地損失 違反國家政策】**新田科技城未有遵循「避免、減少與補償」的原則進行規劃，未有優先考慮能夠避免負面生態影響或將破壞減到最少的方案，反而直接採納會造成大型濕地損失的方案，與「生態文明建設、高質量發展」和「保護優先」的國策，和十四五規劃提到的「整治修復濱海濕地 2 萬公頃」，背道而馳。

\* **【疑曲解國家政策 合理化填塘方案】**2023 年 8 月國務院公佈的《河套深港科技創新合作區深圳園區發展規劃》，明確指出「河套深港科技創新合作區」香港園區具體面積為 87 公頃，面積與落馬洲河套區的「港深科技園」吻合。新田科技城的填塘方案並非出自國家的主意。反之，具指導意義的《粵港澳大灣區發展規劃綱要》，就明確提出「加強濕地保護修復，全面保護區域內國際和國家重要濕地，開展濱海濕地跨境聯合保護」。局方選擇性解讀國策，借國家之名，忽略填平濱海濕地與國家濕地保護策略相沖的事實。

Representation Number:  
TPB/R/S/YL-MP/7R412

Submission Number:  
TPB/R/S/YL-MP/7-S400

Urgent    Return receipt    Expand Group    Restricted    Prevent Copy

From: Wilson Poon [REDACTED]  
Sent: 2024-05-05 星期日 00:11:46  
To: tpbpd/PLAND <tpbpd@pland.gov.hk>  
Subject: 提交就新田科技城分區計劃大綱草圖及米埔及錦繡花園分區計劃大綱核准圖的書面申述

[REDACTED]

致城規會：  
申述人- 潘志偉：

申述人的身份證首四個字母數字 [REDACTED]

申述人 - 潘志偉：

身份證首四個字母數字 [REDACTED]

填平約 90 公頃魚塘濕地實在過多, 應該盡可行減少填平濕地

我要求城規會：

\* 重新修訂新田科技城草圖，將「其他指定用途（創新及科技）」地帶重新劃為原本的地帶，即「自然保育區」、「其他指定用途（綜合發展及濕地改善區）」及「其他指定用途（綜合發展包括濕地修復區）」，或其他與濕地保育相關的用途地帶，以遵循「防患於未然」和「不會有濕地淨減少」的濕地規劃原則。

\* 重新修訂《米埔及錦繡花園分區計劃大綱核准圖》的修訂項目 A1 及 B 項，包括修改「其他指定用途」註明「濕地保育公園」地帶的規劃意向和第一欄經常准許的用途。第一，將「保護濕地生態系統完整」、「防患於未然」和「不會有濕地淨減少」等重要濕地保育原則列為規劃意向；第二，將「農地住用構築物」轉至第二欄，以確保所有可能對濕地造成負面影響的發展和基礎設施，均受到城規會把關。

原因如下：

\* **【不符合后海灣濕地規劃原則】**發展入侵 150 公頃「濕地保育區」和 97 公頃「濕地緩衝區」，不僅導致 90 公頃濕地損失，損害濕地連結性及完整性，發展更容許興建中至高密度樓宇，恐令毗鄰的國際重要濕地的生境質素下降，導致整體生態功能喪失。這違反城市規劃委員會規劃指引 12C 所列明的『防患於未然』原則及『濕地零淨損失』。



\* **【濕地喪失和生境破碎化】**新田科技城將導致至少 90 公頃的濕地面積減少，令大灣區的沿海濕地總量大減。新田科技城位於整個后海灣（又稱深圳灣）濕地系統的核心，發展將切斷后海灣東西兩側的生態連接，導致濕地生境破碎化，損害后海灣（又稱深圳灣）濕地系統的完整性。

\* **【危害全球面臨絕種危機及國家級保護物種】**受影響魚塘濕地所錄得的雀鳥物種數量達 205 種，其中有 117 種為具保育級別物種。新田科技城填塘發展將危及 19 種全球瀕危及近危物種，例如青頭潛鴨、黃胸鵝、黑臉琵鷺、紅頭潛鴨、白眼潛鴨和尖尾濱鵲；33 種國家一級或二級重點保護野生動物，例如白肩鵝、烏鵲和禿鷺。填平新田濕地將令眾多面臨滅絕物種失去其重要棲息地。

\* **【危害繁殖鷺鳥族群】**新田科技城將直接影響全后海灣第二大的米埔隴鷺鳥林和第三大的米埔鷺鳥林，是超過 230 對鷺鳥的繁殖重陣，佔全港池鷺和小白鷺繁殖族群的三分之一。第一，新田科技城將永久移除部分用作繁殖的樹木；第二，繁殖鷺鳥將因大面積填塘而失去賴以為生的覓食地；第三，高達 105 米的創科發展將直接切斷繁殖鷺鳥來往鷺鳥林和覓食地的飛行廊區。發展一旦令鷺鳥無法在此繁殖後代，將直接威脅近二百對繁殖鷺鳥，相等於近 15%的繁殖族群。

\* **【破壞傳統魚塘 直接影響傳統塘魚養殖】**新田科技城將直接影響超過 30 個已正式登記的養魚戶，發展忽視傳統塘魚養殖對經濟、社會和環境永續的貢獻。新田一帶的養魚戶過去半世紀一直養殖塘魚，甚至近十多年甚至積極參與生境管理及保育工作，在保留傳統塘魚養殖運作的同時，為水鳥提供覓食及棲息的空間，維持后海灣魚塘濕地的生態價值。

Urgent    Return receipt    Expand Group    Restricted    Prevent Copy

From: Hindy Kale [REDACTED]  
Sent: 2024-05-05 星期日 00:12:46  
To: tpbpd/PLAND <tpbpd@pland.gov.hk>  
Subject: 新田科技城分區計劃大綱草圖及米埔及錦繡花園分區計劃大綱核准圖的書面申述

致城規會：

申述人全名（與身份證明文件一致）：  
劉騫瑩

申述人的身份證／護照號碼首四個字母數字（如 A123）：  
[REDACTED]

我要求城規會：

\* 重新修訂新田科技城草圖，將「其他指定用途（創新及科技）」地帶重新劃為原本的地帶，即「自然保育區」、「其他指定用途（綜合發展及濕地改善區）」及「其他指定用途（綜合發展包括濕地修復區）」，或其他與濕地保育相關的用途地帶，以遵循「防患於未然」和「不會有濕地淨減少」的濕地規劃原則。

\* 重新修訂《米埔及錦繡花園分區計劃大綱核准圖》的修訂項目 A1 及 B 項，包括修改「其他指定用途」註明「濕地保育公園」地帶的規劃意向和第一欄經常准許的用途。第一，將「保護濕地生態系統完整」、「防患於未然」和「不會有濕地淨減少」等重要濕地保育原則列為規劃意向；第二，將「農地住用構築物」轉至第二欄，以確保所有可能對濕地造成負面影響的發展和基礎設施，均受到城規會把關。

其他：\_\_\_\_\_

原因如下：

\* **【不符合新田法定圖則的規劃原意】** 根據原本的新田分區計劃大綱核准圖編號 S/YL-ST/8，150 公頃「濕地保育區」和 97 公頃「濕地緩衝區」的土地，主要被劃作濕地保育相關的用途地帶，例如「自然保育區」、「其他指定用途（綜合發展包括濕地改善區）」及「其他指定用途（綜合發展包括濕地修復區）」。**該規劃意向主要是「保存和加強現有魚塘或濕地的生態價值和功能」，以達到「不會有濕地淨減少」的原則。新田科技城涉填平大量魚塘，與上述法定規劃意向不符。**

\* **【不符合后海灣濕地規劃原則】** 發展入侵 150 公頃「濕地保育區」和 97 公頃「濕地緩衝區」，不僅導致 90 公頃濕地損失，損害濕地連結性及完整性，發展更容許興建中至高密度樓宇，恐令毗鄰的國際重要濕地的生境質素下降，導致整體生態功能喪失。這違反城市規劃委員會規劃指引 12C 所列明的『防患於未然』原則及『濕地零淨損失』。



\* **【最新圖則剔除原有濕地規劃原則】**以往所有位於后海灣內的法定圖則，均會因應「濕地保育區」和「濕地緩衝區」而制定不同用途地帶的濕地保育要求。但根據最新的新田科技城分區圖，「濕地保育區」的大部分土地被劃為「其他指定用途（創新及科技）」地帶，其規劃意向改為「容納各式各樣的創新及科技用途」，當中經常准許的用途更達 44 種，包括人才公寓、商業、酒店、工業用途等，發展高度達 130 米。「濕地緩衝區」亦有土地被劃作「其他指定用途（混合用途）」地帶，容許高達 200 米的建築發展。最新規劃不但沒有列明濕地保育要求，更沒有採納任何濕地保育的規劃原則，恐令發展與毗連環境嚴重不協調。

\* **【濕地喪失和生境破碎化】**新田科技城將導致至少 90 公頃的濕地面積減少，令大灣區的沿海濕地總量大減。新田科技城位於整個后海灣（又稱深圳灣）濕地系統的核心，發展將切斷后海灣東西兩側的生態連接，導致濕地生境破碎化，損害后海灣（又稱深圳灣）濕地系統的完整性。

\* **【濕地系統質素退化】**新田科技城填塘後不只有創科商業用地，帶來超過 12,000 工作人口，更預計會有 6,400 單位作的住宅、酒店、康樂等用途。發展引入的人口和基建，將為毗連的「米埔內后海灣拉姆薩爾濕地」及「濕地保育區」帶來不可挽回的負面生態影響，例如人類活動干擾、光污染、噪音等等。

\* **【危害全球面臨絕種危機及國家級保護物種】**受影響魚塘濕地所錄得的雀鳥物種數量達 205 種，其中有 117 種為具保育級別物種。新田科技城填塘發展將危及 19 種全球瀕危及近危物種，例如青頭潛鴨、黃胸鵝、黑臉琵鷺、紅頭潛鴨、白眼潛鴨和尖尾濱鵝；33 種國家一級或二級重點保護野生動物，例如白肩鵝、烏鵲和禿鷲。填平新田濕地將令眾多面臨滅絕物種失去其重要棲息地。

\* **【危害繁殖鷺鳥族群】**新田科技城將直接影響全后海灣第二大的米埔隴鷺鳥林和第三大的米埔鷺鳥林，是超過 230 對鷺鳥的繁殖重陣，佔全港池鷺和小白鷺繁殖族群的三分之一。第一，新田科技城將永久移除部分用作繁殖的樹木；第二，繁殖鷺鳥將因大面積填塘而失去賴以為生的覓食地；第三，高達 105 米的創科發展將直接切斷繁殖鷺鳥來往鷺鳥林和覓食地的飛行廊區。發展一旦令鷺鳥無法在此繁殖後代，將直接威脅近二百對繁殖鷺鳥，相等於近 15% 的繁殖族群。

\* **【環評錯漏百出不達標】**新田科技城圖則是基於「不合格」的環評報告，不能接受。新田環評報告有至少 29 項嚴重的技術評估和數據錯誤或遺漏，包括：違反環評「避免」原則；生態基線及評估資料不足；嚴重低估對保育類雀鳥、繁殖雀鳥、雀鳥飛行路線的影響；嚴重低估對歐亞水獺的影響；無充分資料證明生態補償有效；誤將生態優化措施當作緩解措施等。

\* **【破壞傳統魚塘 直接影響傳統塘魚養殖】**新田科技城將直接影響超過 30 個已正式登記的養魚戶，發展忽視傳統塘魚養殖對經濟、社會和環境永續的貢獻。新田一帶的養魚戶過去半世紀一直養殖塘魚，甚至近十多年甚至積極參與生境管理及保育工作，在保留傳統塘魚養殖運作的同時，為水鳥提供覓食及棲息的空間，維持后海灣魚塘濕地的生態價值。

\* **【違反國際公約】**新田科技城發展緊貼「米埔內后海灣拉姆薩爾濕地」，相距或不足 30 米。發展須填平 150 公頃「濕地保育區」作創科發展，發展不但會對拉姆薩爾濕地造成嚴重干擾，更會直接切斷她與東邊濕地的連接，損害國際重要濕地的濕地完整性和生態特徵。這與《濕地公約》將「避免濕地受到不利影響」列為首要要求，和《生物多樣性公約》所提倡的濕地保護，背道而馳。

\* **【未先避免濕地損失 違反國家政策】**新田科技城未有遵循「避免、減少與補償」的原則進行規劃，未有優先考慮能夠避免負面生態影響或將破壞減到最少的方案，反而直接採納會造成大型濕地損失的方案，與「生態文明建設、高質量發展」和「保護優先」的國策，和十四五規劃提到的「整治修復濱海濕地 2 萬公頃」，背道而馳。

\* **【疑曲解國家政策 合理化填塘方案】**2023 年 8 月國務院公佈的《河套深港科技創新合作區深圳園區發展規劃》，明確指出「河套深港科技創新合作區」香港園區具體面積為 87 公頃，面積與落馬洲河套區的「港深科技園」吻合。新田科技城的填塘方案並非出自國家的主意。反之，具指導意義的《粵港澳大灣區發展規劃綱要》，就明確提出「加強濕地保護修復，全面保護區域內國際和國家重要濕地，開展濱海濕地跨境聯合保護」。局方選擇性解讀國策，借國家之名，忽略填平濱海濕地與國家濕地保護策略相沖的事實。



- \* **【最新圖則剔除原有濕地規劃原則】** 以往所有位於后海灣內的法定圖則，均會因應「濕地保育區」和「濕地緩衝區」而制定不同用途地帶的濕地保育要求。但根據最新的新田科技城分區圖，「濕地保育區」的大部分土地被劃為「其他指定用途（創新及科技）」地帶，其規劃意向改為「容納各式各樣的創新及科技用途」，當中經常准許的用途更達 44 種，包括人才公寓、商業、酒店、工業用途等，發展高度達 130 米。「濕地緩衝區」亦有土地被劃作「其他指定用途（混合用途）」地帶，容許高達 200 米的建築發展。最新規劃不但沒有列明濕地保育要求，更沒有採納任何濕地保育的規劃原則，恐令發展與毗連環境嚴重不協調。
- \* **【濕地喪失和生境破碎化】** 新田科技城將導致至少 90 公頃的濕地面積減少，令大灣區的沿海濕地總量大減。新田科技城位於整個后海灣（又稱深圳灣）濕地系統的核心，發展將切斷后海灣東西兩側的生態連接，導致濕地生境破碎化，損害后海灣（又稱深圳灣）濕地系統的完整性。
- \* **【濕地系統質素退化】** 新田科技城填塘後不只有創科商業用地，帶來超過 12,000 工作人口，更預計會有 6,400 單位作的住宅、酒店、康樂等用途。發展引入的人口和基建，將為毗連的「米埔內后海灣拉姆薩爾濕地」及「濕地保育區」帶來不可挽回的負面生態影響，例如人類活動干擾、光污染、噪音等等。
- \* **【危害全球面臨絕種危機及國家級保護物種】** 受影響魚塘濕地所錄得的雀鳥物種數量達 205 種，其中有 117 種為具保育級別物種。新田科技城填塘發展將危及 19 種全球瀕危及近危物種，例如青頭潛鴨、黃胸鵝、黑臉琵鷺、紅頭潛鴨、白眼潛鴨和尖尾濱鵝；33 種國家一級或二級重點保護野生動物，例如白肩鵝、烏鵲和禿鷲。填平新田濕地將令眾多面臨滅絕物種失去其重要棲息地。
- \* **【危害繁殖鷺鳥族群】** 新田科技城將直接影響全后海灣第二大的米埔隴鷺鳥林和第三大的米埔鷺鳥林，是超過 230 對鷺鳥的繁殖重陣，佔全港池鷺和小白鷺繁殖族群的三分之一。第一，新田科技城將永久移除部分用作繁殖的樹木；第二，繁殖鷺鳥將因大面積填塘而失去賴以為生的覓食地；第三，高達 105 米的創科發展將直接切斷繁殖鷺鳥來往鷺鳥林和覓食地的飛行廊區。發展一旦令鷺鳥無法在此繁殖後代，將直接威脅近二百對繁殖鷺鳥，相等於近 15% 的繁殖族群。
- \* **【環評錯漏百出不達標】** 新田科技城圖則是基於「不合格」的環評報告，不能接受。新田環評報告有至少 29 項嚴重的技術評估和數據錯誤或遺漏，包括：違反環評「避免」原則；生態基線及評估資料不足；嚴重低估對保育類雀鳥、繁殖雀鳥、雀鳥飛行路線的影響；嚴重低估對歐亞水獺的影響；無充分資料證明生態補償有效；誤將生態優化措施當作緩解措施等。
- \* **【破壞傳統魚塘 直接影響傳統塘魚養殖】** 新田科技城將直接影響超過 30 個已正式登記的養魚戶，發展忽視傳統塘魚養殖對經濟、社會和環境永續的貢獻。新田一帶的養魚戶過去半世紀一直養殖塘魚，甚至近十多年甚至積極參與生境管理及保育工作，在保留傳統塘魚養殖運作的同時，為水鳥提供覓食及棲息的空間，維持后海灣魚塘濕地的生態價值。
- \* **【違反國際公約】** 新田科技城發展緊貼「米埔內后海灣拉姆薩爾濕地」，相距或不足 30 米。發展須填平 150 公頃「濕地保育區」作創科發展，發展不但會對拉姆薩爾濕地造成嚴重干擾，更會直接切斷她與東邊濕地的連接，損害國際重要濕地的濕地完整性和生態特徵。這與《濕地公約》將「避免濕地受到不利影響」列為首要要求，和《生物多樣性公約》所提倡的濕地保護，背道而馳。

\* **【未先避免濕地損失 違反國家政策】**新田科技城未有遵循「避免、減少與補償」的原則進行規劃，未有優先考慮能夠避免負面生態影響或將破壞減到最少的方案，反而直接採納會造成大型濕地損失的方案，與「生態文明建設、高質量發展」和「保護優先」的國策，和十四五規劃提到的「整治修復濱海濕地 2 萬公頃」，背道而馳。

\* **【疑曲解國家政策 合理化填塘方案】**2023 年 8 月國務院公佈的《河套深港科技創新合作區深圳園區發展規劃》，明確指出「河套深港科技創新合作區」香港園區具體面積為 87 公頃，面積與落馬洲河套區的「港深科技園」吻合。新田科技城的填塘方案並非出自國家的主意。反之，具指導意義的《粵港澳大灣區發展規劃綱要》，就明確提出「加強濕地保護修復，全面保護區域內國際和國家重要濕地，開展濱海濕地跨境聯合保護」。局方選擇性解讀國策，借國家之名，忽略填平濱海濕地與國家濕地保護策略相沖的事實。



Representation Number:  
TPB/R/S/YL-MP/7R414

Urgent    Return receipt    Expand Group    Restricted    Prevent Copy

Submission Number:  
TPB/R/S/YL-MP/7-S402

From: Heith Wong [REDACTED]  
Sent: 2024-05-05 星期日 01:57:49  
To: tpbpd/PLAND <tpbpd@pland.gov.hk>  
Subject: 提交就新田科技城分區計劃大綱草圖及米埔及錦繡花園分區計劃大綱核准圖的書面申述

致城規會：

申述人全名：  
黃浚希

申述人的身份證／護照號碼首四個字母數字：  
[REDACTED]

我要求城規會：

\* 重新修訂新田科技城草圖，將「其他指定用途（創新及科技）」地帶重新劃為原本的地帶，即「自然保育區」、「其他指定用途（綜合發展及濕地改善區）」及「其他指定用途（綜合發展包括濕地修復區）」，或其他與濕地保育相關的用途地帶，以遵循「防患於未然」和「不會有濕地淨減少」的濕地規劃原則。

\* 重新修訂《米埔及錦繡花園分區計劃大綱核准圖》的修訂項目 A1 及 B 項，包括修改「其他指定用途」註明「濕地保育公園」地帶的規劃意向和第一欄經常准許的用途。第一，將「保護濕地生態系統完整」、「防患於未然」和「不會有濕地淨減少」等重要濕地保育原則列為規劃意向；第二，將「農地住用構築物」轉至第二欄，以確保所有可能對濕地造成負面影響的發展和基礎設施，均受到城規會把關。

其他：\_\_\_\_\_

原因如下：

\* **【不符合新田法定圖則的規劃原意】** 根據原本的新田分區計劃大綱核准圖編號 S/YL-ST/8，150 公頃「濕地保育區」和 97 公頃「濕地緩衝區」的土地，主要被劃作濕地保育相關的用途地帶，例如「自然保育區」、「其他指定用途（綜合發展包括濕地改善區）」及「其他指定用途（綜合發展包括濕地修復區）」。**該規劃意向主要是「保存和加強現有魚塘或濕地的生態價值和功能」，以達到「不會有濕地淨減少」的原則。新田科技城涉填平大量魚塘，與上述法定規劃意向不符。**

\* **【不符合后海灣濕地規劃原則】** 發展入侵 150 公頃「濕地保育區」和 97 公頃「濕地緩衝區」，不僅導致 90 公頃濕地損失，損害濕地連結性及完整性，發展更容許興建中至高密度樓宇，恐令毗鄰的國際重要濕地的生境質素下降，導致整體生態功能喪失。這違反城市規劃委員會規劃指引 12C 所列明的『防患於未然』原則及『濕地零淨損失』。



- \* **【最新圖則剔除原有濕地規劃原則】**以往所有位於后海灣內的法定圖則，均會因應「濕地保育區」和「濕地緩衝區」而制定不同用途地帶的濕地保育要求。但根據最新的新田科技城分區圖，「濕地保育區」的大部分土地被劃為「其他指定用途（創新及科技）」地帶，其規劃意向改為「容納各式各樣的創新及科技用途」，當中經常准許的用途更達 44 種，包括人才公寓、商業、酒店、工業用途等，發展高度達 130 米。「濕地緩衝區」亦有土地被劃作「其他指定用途（混合用途）」地帶，容許高達 200 米的建築發展。最新規劃不但沒有列明濕地保育要求，更沒有採納任何濕地保育的規劃原則，恐令發展與毗連環境嚴重不協調。
- \* **【濕地喪失和生境破碎化】**新田科技城將導致至少 90 公頃的濕地面積減少，令大灣區的沿海濕地總量大減。新田科技城位於整個后海灣（又稱深圳灣）濕地系統的核心，發展將切斷后海灣東西兩側的生態連接，導致濕地生境破碎化，損害后海灣（又稱深圳灣）濕地系統的完整性。
- \* **【濕地系統質素退化】**新田科技城填塘後不只有創科商業用地，帶來超過 12,000 工作人口，更預計會有 6,400 單位作的住宅、酒店、康樂等用途。發展引入的人口和基建，將為毗連的「米埔內后海灣拉姆薩爾濕地」及「濕地保育區」帶來不可挽回的負面生態影響，例如人類活動干擾、光污染、噪音等等。
- \* **【危害全球面臨絕種危機及國家級保護物種】**受影響魚塘濕地所錄得的雀鳥物種數量達 205 種，其中有 117 種為具保育級別物種。新田科技城填塘發展將危及 19 種全球瀕危及近危物種，例如青頭潛鴨、黃胸鵝、黑臉琵鷺、紅頭潛鴨、白眼潛鴨和尖尾濱鵝；33 種國家一級或二級重點保護野生動物，例如白肩鵝、烏鵲和禿鷲。填平新田濕地將令眾多面臨滅絕物種失去其重要棲息地。
- \* **【危害繁殖鷺鳥族群】**新田科技城將直接影響全后海灣第二大的米埔隴鷺鳥林和第三大的米埔鷺鳥林，是超過 230 對鷺鳥的繁殖重陣，佔全港池鷺和小白鷺繁殖族群的三分之一。第一，新田科技城將永久移除部分用作繁殖的樹木；第二，繁殖鷺鳥將因大面積填塘而失去賴以為生的覓食地；第三，高達 105 米的創科發展將直接切斷繁殖鷺鳥來往鷺鳥林和覓食地的飛行廊區。發展一旦令鷺鳥無法在此繁殖後代，將直接威脅近二百對繁殖鷺鳥，相等於近 15% 的繁殖族群。
- \* **【環評錯漏百出不達標】**新田科技城圖則是基於「不合格」的環評報告，不能接受。新田環評報告有至少 29 項嚴重的技術評估和數據錯誤或遺漏，包括：違反環評「避免」原則；生態基線及評估資料不足；嚴重低估對保育類雀鳥、繁殖雀鳥、雀鳥飛行路線的影響；嚴重低估對歐亞水獺的影響；無充分資料證明生態補償有效；誤將生態優化措施當作緩解措施等。
- \* **【破壞傳統魚塘 直接影響傳統塘魚養殖】**新田科技城將直接影響超過 30 個已正式登記的養魚戶，發展忽視傳統塘魚養殖對經濟、社會和環境永續的貢獻。新田一帶的養魚戶過去半世紀一直養殖塘魚，甚至近十多年甚至積極參與生境管理及保育工作，在保留傳統塘魚養殖運作的同時，為水鳥提供覓食及棲息的空間，維持后海灣魚塘濕地的生態價值。
- \* **【違反國際公約】**新田科技城發展緊貼「米埔內后海灣拉姆薩爾濕地」，相距或不足 30 米。發展須填平 150 公頃「濕地保育區」作創科發展，發展不但會對拉姆薩爾濕地造成嚴重干擾，更會直接切斷她與東邊濕地的連接，損害國際重要濕地的濕地完整性和生態特徵。這與《濕地公約》將「避免濕地受到不利影響」列為首要要求，和《生物多樣性公約》所提倡的濕地保護，背道而馳。



---


\* **【未先避免濕地損失 違反國家政策】**新田科技城未有遵循「避免、減少與補償」的原則進行規劃，未有優先考慮能夠避免負面生態影響或將破壞減到最少的方案，反而直接採納會造成大型濕地損失的方案，與「生態文明建設、高質量發展」和「保護優先」的國策，和十四五規劃提到的「整治修復濱海濕地 2 萬公頃」，背道而馳。

\* **【疑曲解國家政策 合理化填塘方案】**2023 年 8 月國務院公佈的《河套深港科技創新合作區深圳園區發展規劃》，明確指出「河套深港科技創新合作區」香港園區具體面積為 87 公頃，面積與落馬洲河套區的「港深科技園」吻合。新田科技城的填塘方案並非出自國家的主意。反之，具指導意義的《粵港澳大灣區發展規劃綱要》，就明確提出「加強濕地保護修復，全面保護區域內國際和國家重要濕地，開展濱海濕地跨境聯合保護」。局方選擇性解讀國策，借國家之名，忽略填平濱海濕地與國家濕地保護策略相沖的事實。

Representation Number:  
TPB/R/S/YL-MP/7R415


Urgent Return receipt Expand Group Restricted Prevent Copy

Submission Number:  
TPB/R/S/YL-MP/7-S403

From: 詠賢   
Sent: 2024-05-05 星期日 03:45:11  
To: tpbpd/PLAND <tpbpd@pland.gov.hk>  
Subject: 提交就新田科技城分區計劃大綱草圖及米埔及錦繡花園分區計劃大綱核准圖的書面申述

從 iPhone 版的 Yahoo Mail 傳送 

以下是轉寄的郵件：

  
致城規會（電郵：[tpbpd@pland.gov.hk](mailto:tpbpd@pland.gov.hk)）：

申述人全名：  
Wong Wing Yin

申述人的身份證號碼首四個字母數字：  


我要求城規會：

\* 重新修訂新田科技城草圖，將「其他指定用途（創新及科技）」地帶重新劃為原本的地帶，即「自然保育區」、「其他指定用途（綜合發展及濕地改善區）」及「其他指定用途（綜合發展包括濕地修復區）」，或其他與濕地保育相關的用途地帶，以遵循「防患於未然」和「不會有濕地淨減少」的濕地規劃原則。

\* 重新修訂《米埔及錦繡花園分區計劃大綱核准圖》的修訂項目 A1 及 B 項，包括修改「其他指定用途」註明「濕地保育公園」地帶的規劃意向和第一欄經常准許的用途。第一，將「保護濕地生態系統完整」、「防患於未然」和「不會有濕地淨減少」等重要濕地保育原則列為規劃意向；第二，將「農地住用構築物」轉至第二欄，以確保所有可能對濕地造成負面影響的發展和基礎設施，均受到城規會把關。

原因如下：



\* **【不符合新田法定圖則的規劃原意】**根據原本的新田分區計劃大綱核准圖編號 S/YL-ST/8，150 公頃「濕地保育區」和 97 公頃「濕地緩衝區」的土地，主要被劃作濕地保育相關的用途地帶，例如「自然保育區」、「其他指定用途（綜合發展包括濕地改善區）」及「其他指定用途（綜合發展包括濕地修復區）」。**該規劃意向主要是「保存和加強現有魚塘或濕地的生態價值和功能」，以達到「不會有濕地淨減少」的原則。新田科技城涉填平大量魚塘，與上述法定規劃意向不符。**

\* **【不符合后海灣濕地規劃原則】**發展入侵 150 公頃「濕地保育區」和 97 公頃「濕地緩衝區」，不僅導致 90 公頃濕地損失，損害濕地連結性及完整性，發展更容許興建中至高密度樓宇，恐令毗鄰的國際重要濕地的生境質素下降，導致整體生態功能喪失。這違反城市規劃委員會規劃指引 12C 所列明的『防患於未然』原則及『濕地零淨損失』。

\* **【最新圖則剔除原有濕地規劃原則】**以往所有位於后海灣內的法定圖則，均會因應「濕地保育區」和「濕地緩衝區」而制定不同用途地帶的濕地保育要求。但根據最新的新田科技城分區圖，「濕地保育區」的大部分土地被劃為「其他指定用途（創新及科技）」地帶，其規劃意向改為「容納各式各樣的創新及科技用途」，當中經常准許的用途更達 44 種，包括人才公寓、商業、酒店、工業用途等，發展高度達 130 米。「濕地緩衝區」亦有土地被劃作「其他指定用途（混合用途）」地帶，容許高達 200 米的建築發展。最新規劃不但沒有列明濕地保育要求，更沒有採納任何濕地保育的規劃原則，恐令發展與毗連環境嚴重不協調。

\* **【濕地喪失和生境破碎化】**新田科技城將導致至少 90 公頃的濕地面積減少，令大灣區的沿海濕地總量大減。新田科技城位於整個后海灣（又稱深圳灣）濕地系統的核心，發展將切斷后海灣東西兩側的生態連接，導致濕地生境破碎化，損害后海灣（又稱深圳灣）濕地系統的完整性。

\* **【濕地系統質素退化】**新田科技城填塘後不只有創科商業用地，帶來超過 12,000 工作人口，更預計會有 6,400 單位作的住宅、酒店、康樂等用途。發展引入的人口和基建，將為毗連的「米埔內后海灣拉姆薩爾濕地」及「濕地保育區」帶來不可挽回的負面生態影響，例如人類活動干擾、光污染、噪音等等。

\* **【危害全球面臨絕種危機及國家級保護物種】**受影響魚塘濕地所錄得的雀鳥物種數量達 205 種，其中有 117 種為具保育級別物種。新田科技城填塘發展將危及 19 種全球瀕危及近危物種，例如青頭潛鴨、黃胸鵝、黑臉琵鷺、紅頭潛鴨、白眼潛鴨和尖尾濱鵝；33 種國家一級或二級重點保護野生動物，例如白肩鵝、烏鵲和禿鷲。填平新田濕地將令眾多面臨滅絕物種失去其重要棲息地。

\* **【危害繁殖鷺鳥族群】**新田科技城將直接影響全后海灣第二大的米埔隴鷺鳥林和第三大的米埔鷺鳥林，是超過 230 對鷺鳥的繁殖重陣，佔全港池鷺和小白鷺繁殖族群的三分之一。第一，新田科技城將永久移除部分用作繁殖的樹木；第二，繁殖鷺鳥將因大面積填塘而失去賴以為生的覓食地；第三，高達 105 米的創科發展將直接切斷繁殖鷺鳥來往鷺鳥林和覓食地的飛行廊區。發展一旦令鷺鳥無法在此繁殖後代，將直接威脅近二百對繁殖鷺鳥，相等於近 15%的繁殖族群。

\* **【環評錯漏百出不達標】**新田科技城圖則是基於「不合格」的環評報告，不能接受。新田環評報告有至少 29 項嚴重的技術評估和數據錯誤或遺漏，包括：違反環評「避免」原則；生



態基線及評估資料不足；嚴重低估對保育類雀鳥、繁殖雀鳥、雀鳥飛行路線的影響；嚴重低估對歐亞水獺的影響；無充分資料證明生態補償有效；誤將生態優化措施當作緩解措施等。

\* **【破壞傳統魚塘 直接影響傳統塘魚養殖】**新田科技城將直接影響超過 30 個已正式登記的養魚戶，發展忽視傳統塘魚養殖對經濟、社會和環境永續的貢獻。新田一帶的養魚戶過去半世紀一直養殖塘魚，甚至近十多年甚至積極參與生境管理及保育工作，在保留傳統塘魚養殖運作的同時，為水鳥提供覓食及棲息的空間，維持后海灣灣魚塘濕地的生態價值。

\* **【違反國際公約】**新田科技城發展緊貼「米埔內后海灣拉姆薩爾濕地」，相距或不足 30 米。發展須填平 150 公頃「濕地保育區」作創科發展，發展不但會對拉姆薩爾濕地造成嚴重干擾，更會直接切斷她與東邊濕地的連接，損害國際重要濕地的濕地完整性和生態特徵。這與《濕地公約》將「避免濕地受到不利影響」列為首要要求，和《生物多樣性公約》所提倡的濕地保護，背道而馳。

\* **【未先避免濕地損失 違反國家政策】**新田科技城未有遵循「避免、減少與補償」的原則進行規劃，未有優先考慮能夠避免負面生態影響或將破壞減到最少的方案，反而直接採納會造成大型濕地損失的方案，與「生態文明建設、高質量發展」和「保護優先」的國策，和十四五規劃提到的「整治修復濱海濕地 2 萬公頃」，背道而馳。

\* **【疑曲解國家政策 合理化填塘方案】**2023 年 8 月國務院公佈的《河套深港科技創新合作區深圳園區發展規劃》，明確指出「河套深港科技創新合作區」香港園區具體面積為 87 公頃，面積與落馬洲河套區的「港深科技園」吻合。新田科技城的填塘方案並非出自國家的主意。反之，具指導意義的《粵港澳大灣區發展規劃綱要》，就明確提出「加強濕地保護修復，全面保護區域內國際和國家重要濕地，開展濱海濕地跨境聯合保護」。局方選擇性解讀國策，借國家之名，忽略填平濱海濕地與國家濕地保護策略相沖的事實。



Representation Number:  
TPB/R/S/YL-MP/7R416

Urgent Return receipt Expand Group Restricted Prevent Copy

Submission Number:  
TPB/R/S/YL-MP/7-S404

From: Siu Wai Jor [REDACTED]  
Sent: 2024-05-05 星期日 08:04:38  
To: tpbpd/PLAND <tpbpd@pland.gov.hk>  
Subject: 轉寄：提交就新田科技城分區計劃大綱草圖及米埔及錦繡花園分區計劃大綱核准圖的書面申述

Yahoo Mail：輕鬆搜尋和整理郵件，助你解決問題

----- 轉寄的郵件 -----

寄件人："綠色和平" [REDACTED]

收件人： [REDACTED]

副本：

寄件備份：2024 年 5 月 5 日 週日，時間： 7:59

主旨：提交就新田科技城分區計劃大綱草圖及米埔及錦繡花園分區計劃大綱核准圖的書面申述

致城規會（電郵：[tpbpd@pland.gov.hk](mailto:tpbpd@pland.gov.hk)）：

申述人全名（與身份證明文件一致）：  
左兆偉

申述人的身份證／護照號碼首四個字母數字（如 A123）：  
[REDACTED]

先發展後保育之概念完全錯誤，今次環評會令香港繼中華白海豚之後，再令另一罕有物種～黑臉琵露在香港消失

我要求城規會：

\* 重新修訂新田科技城草圖，將「其他指定用途（創新及科技）」地帶重新劃為原本的地帶，即「自然保育區」、「其他指定用途（綜合發展及濕地改善區）」及「其他指定用途（綜合發展包括濕地修復區）」，或其他與濕地保育相關的用途地帶，以遵循「防患於未然」和「不會有濕地淨減少」的濕地規劃原則。

\* 重新修訂《米埔及錦繡花園分區計劃大綱核准圖》的修訂項目 A1 及 B 項，包括修改「其他指定用途」註明「濕地保育公園」地帶的規劃意向和第一欄經常准許的用途。第一，將「保護濕地生態系統完整」、「防患於未然」和「不會有濕地淨減少」等重要濕地保育原則列為規

劃意向；第二，將「農地住用構築物」轉至第二欄，以確保所有可能對濕地造成負面影響的發展和基礎設施，均受到城規會把關。

其他：\_\_\_\_\_

原因如下：

\* **【不符合新田法定圖則的規劃原意】**根據原本的新田分區計劃大綱核准圖編號 S/YL-ST/8，150 公頃「濕地保育區」和 97 公頃「濕地緩衝區」的土地，主要被劃作濕地保育相關的用途地帶，例如「自然保育區」、「其他指定用途（綜合發展包括濕地改善區）」及「其他指定用途（綜合發展包括濕地修復區）」。**該規劃意向主要是「保存和加強現有魚塘或濕地的生態價值和功能」，以達到「不會有濕地淨減少」的原則。新田科技城涉填平大量魚塘，與上述法定規劃意向不符。**

\* **【不符合后海灣濕地規劃原則】**發展入侵 150 公頃「濕地保育區」和 97 公頃「濕地緩衝區」，不僅導致 90 公頃濕地損失，損害濕地連結性及完整性，發展更容許興建中至高密度樓宇，恐令毗鄰的國際重要濕地的生境質素下降，導致整體生態功能喪失。這違反城市規劃委員會規劃指引 12C 所列明的『防患於未然』原則及『濕地零淨損失』。

\* **【最新圖則剔除原有濕地規劃原則】**以往所有位於后海灣內的法定圖則，均會因應「濕地保育區」和「濕地緩衝區」而制定不同用途地帶的濕地保育要求。但根據最新的新田科技城分區圖，「濕地保育區」的大部分土地被劃為「其他指定用途（創新及科技）」地帶，其規劃意向改為「容納各式各樣的創新及科技用途」，當中經常准許的用途更達 44 種，包括人才公寓、商業、酒店、工業用途等，發展高度達 130 米。「濕地緩衝區」亦有土地被劃作「其他指定用途（混合用途）」地帶，容許高達 200 米的建築發展。最新規劃不但沒有列明濕地保育要求，更沒有採納任何濕地保育的規劃原則，恐令發展與毗連環境嚴重不協調。

\* **【濕地喪失和生境破碎化】**新田科技城將導致至少 90 公頃的濕地面積減少，令大灣區的沿海濕地總量大減。新田科技城位於整個后海灣（又稱深圳灣）濕地系統的核心，發展將切斷后海灣東西兩側的生態連接，導致濕地生境破碎化，損害后海灣（又稱深圳灣）濕地系統的完整性。

\* **【濕地系統質素退化】**新田科技城填塘後不只有創科商業用地，帶來超過 12,000 工作人口，更預計會有 6,400 單位作的住宅、酒店、康樂等用途。發展引入的人口和基建，將為毗連的「米埔內后海灣拉姆薩爾濕地」及「濕地保育區」帶來不可挽回的負面生態影響，例如人類活動干擾、光污染、噪音等等。

\* **【危害全球面臨絕種危機及國家級保護物種】**受影響魚塘濕地所錄得的雀鳥物種數量達 205 種，其中有 117 種為具保育級別物種。新田科技城填塘發展將危及 19 種全球瀕危及近危物種，例如青頭潛鴨、黃胸鵝、黑臉琵鷺、紅頭潛鴨、白眼潛鴨和尖尾濱鵝；33 種國家一級或二級重點保護野生動物，例如白肩鵠、烏鵲和禿鷲。填平新田濕地將令眾多面臨滅絕物種失去其重要棲息地。

\* **【危害繁殖鷺鳥族群】**新田科技城將直接影響全后海灣第二大的米埔隴鷺鳥林和第三大的米埔鷺鳥林，是超過 230 對鷺鳥的繁殖重陣，佔全港池鷺和小白鷺繁殖族群的三分之一。第一，



新田科技城將永久移除部分用作繁殖的樹木；第二，繁殖鷺鳥將因大面積填塘而失去賴以為生的覓食地；第三，高達 105 米的創科發展將直接切斷繁殖鷺鳥來往鷺鳥林和覓食地的飛行廊區。發展一旦令鷺鳥無法在此繁殖後代，將直接威脅近二百對繁殖鷺鳥，相等於近 15%的繁殖族群。

\* **【環評錯漏百出不達標】**新田科技城圖則是基於「不合格」的環評報告，不能接受。新田環評報告有至少 29 項嚴重的技術評估和數據錯誤或遺漏，包括：違反環評「避免」原則；生態基線及評估資料不足；嚴重低估對保育類雀鳥、繁殖雀鳥、雀鳥飛行路線的影響；嚴重低估對歐亞水獺的影響；無充分資料證明生態補償有效；誤將生態優化措施當作緩解措施等。

\* **【破壞傳統魚塘 直接影響傳統塘魚養殖】**新田科技城將直接影響超過 30 個已正式登記的養魚戶，發展忽視傳統塘魚養殖對經濟、社會和環境永續的貢獻。新田一帶的養魚戶過去半世紀一直養殖塘魚，甚至近十多年甚至積極參與生境管理及保育工作，在保留傳統塘魚養殖運作的同時，為水鳥提供覓食及棲息的空間，維持后海灣灣魚塘濕地的生態價值。

\* **【違反國際公約】**新田科技城發展緊貼「米埔內后海灣拉姆薩爾濕地」，相距或不足 30 米。發展須填平 150 公頃「濕地保育區」作創科發展，發展不但會對拉姆薩爾濕地造成嚴重干擾，更會直接切斷她與東邊濕地的連接，損害國際重要濕地的濕地完整性和生態特徵。這與《濕地公約》將「避免濕地受到不利影響」列為首要要求，和《生物多樣性公約》所提倡的濕地保護，背道而馳。

\* **【未先避免濕地損失 違反國家政策】**新田科技城未有遵循「避免、減少與補償」的原則進行規劃，未有優先考慮能夠避免負面生態影響或將破壞減到最少的方案，反而直接採納會造成大型濕地損失的方案，與「生態文明建設、高質量發展」和「保護優先」的國策，和十四五規劃提到的「整治修復濱海濕地 2 萬公頃」，背道而馳。

\* **【疑曲解國家政策 合理化填塘方案】**2023 年 8 月國務院公佈的《河套深港科技創新合作區深圳園區發展規劃》，明確指出「河套深港科技創新合作區」香港園區具體面積為 87 公頃，面積與落馬洲河套區的「港深科技園」吻合。新田科技城的填塘方案並非出自國家的主意。反之，具指導意義的《粵港澳大灣區發展規劃綱要》，就明確提出「加強濕地保護修復，全面保護區域內國際和國家重要濕地，開展濱海濕地跨境聯合保護」。局方選擇性解讀國策，借國家之名，忽略填平濱海濕地與國家濕地保護策略相沖的事實。

Representation Number:  
TPB/R/S/YL-MP/7R417

Urgent    Return receipt    Expand Group    Restricted    Prevent Copy

Submission Number:  
TPB/R/S/YL-MP/7-S405

From: wailing lam [REDACTED]  
Sent: 2024-05-05 星期日 08:44:24  
To: tpbpd/PLAND <tpbpd@pland.gov.hk>  
Subject: 提交就新田科技城分區計劃大綱草圖及米埔及錦繡花園分區計劃大綱核准圖的書面申述



致城規會（電郵：[tpbpd@pland.gov.hk](mailto:tpbpd@pland.gov.hk)）：

申述人全名（與身份證明文件一致）：LAM WAI LING

申述人的身份證／護照號碼首四個字母數字（如 A123） [REDACTED]

應盡可能保留原有魚塘及濕地，另外選取附近地址增加新田科技城範圍（如：棕地、村屋）。

Baseline survey 嚴重低估物種的多樣性及其生態價值。作為一名初階的觀賞野生動物的市民，也能指出比 survey 多的動物品種。所以更應重做舊、新址的全面生態調查，並作出合適方案。

There should be consideration of alternative options in order to AVIOD reclamation of ecological important fish pond and wildlife habitat!

我要求城規會：

\* 重新修訂新田科技城草圖，將「其他指定用途（創新及科技）」地帶重新劃為原本的地帶，即「自然保育區」、「其他指定用途（綜合發展及濕地改善區）」及「其他指定用途（綜合發展包括濕地修復區）」，或其他與濕地保育相關的用途地帶，以遵循「防患於未然」和「不會有濕地淨減少」的濕地規劃原則。

\* 重新修訂《米埔及錦繡花園分區計劃大綱核准圖》的修訂項目 A1 及 B 項，包括修改「其他指定用途」註明「濕地保育公園」地帶的規劃意向和第一欄經常准許的用途。第一，將「保護濕地生態系統完整」、「防患於未然」和「不會有濕地淨減少」等重要濕地保育原則列為規劃意向；第二，將「農地住用構築物」轉至第二欄，以確保所有可能對濕地造成負面影響的發展和基礎設施，均受到城規會把關。

其他：\_\_\_\_\_

原因如下：



- \* **【不符合新田法定圖則的規劃原意】**根據原本的新田分區計劃大綱核准圖編號 S/YL-ST/8，150 公頃「濕地保育區」和 97 公頃「濕地緩衝區」的土地，主要被劃作濕地保育相關的用途地帶，例如「自然保育區」、「其他指定用途（綜合發展包括濕地改善區）」及「其他指定用途（綜合發展包括濕地修復區）」。「該規劃意向主要是「保存和加強現有魚塘或濕地的生態價值和功能」，以達到「不會有濕地淨減少」的原則。新田科技城涉填平大量魚塘，與上述法定規劃意向不符。
- \* **【不符合后海灣濕地規劃原則】**發展入侵 150 公頃「濕地保育區」和 97 公頃「濕地緩衝區」，不僅導致 90 公頃濕地損失，損害濕地連結性及完整性，發展更容許興建中至高密度樓宇，恐令毗鄰的國際重要濕地的生境質素下降，導致整體生態功能喪失。這違反城市規劃委員會規劃指引 12C 所列明的『防患於未然』原則及『濕地零淨損失』。
- \* **【最新圖則剔除原有濕地規劃原則】**以往所有位於后海灣內的法定圖則，均會因應「濕地保育區」和「濕地緩衝區」而制定不同用途地帶的濕地保育要求。但根據最新的新田科技城分區圖，「濕地保育區」的大部分土地被劃為「其他指定用途（創新及科技）」地帶，其規劃意向改為「容納各式各樣的創新及科技用途」，當中經常准許的用途更達 44 種，包括人才公寓、商業、酒店、工業用途等，發展高度達 130 米。「濕地緩衝區」亦有土地被劃作「其他指定用途（混合用途）」地帶，容許高達 200 米的建築發展。最新規劃不但沒有列明濕地保育要求，更沒有採納任何濕地保育的規劃原則，恐令發展與毗連環境嚴重不協調。
- \* **【濕地喪失和生境破碎化】**新田科技城將導致至少 90 公頃的濕地面積減少，令大灣區的沿海濕地總量大減。新田科技城位於整個后海灣（又稱深圳灣）濕地系統的核心，發展將切斷后海灣東西兩側的生態連接，導致濕地生境破碎化，損害后海灣（又稱深圳灣）濕地系統的完整性。
- \* **【濕地系統質素退化】**新田科技城填塘後不只有創科商業用地，帶來超過 12,000 工作人口，更預計會有 6,400 單位作的住宅、酒店、康樂等用途。發展引入的人口和基建，將為毗連的「米埔內后海灣拉姆薩爾濕地」及「濕地保育區」帶來不可挽回的負面生態影響，例如人類活動干擾、光污染、噪音等等。
- \* **【危害全球面臨絕種危機及國家級保護物種】**受影響魚塘濕地所錄得的雀鳥物種數量達 205 種，其中有 117 種為具保育級別物種。新田科技城填塘發展將危及 19 種全球瀕危及近危物種，例如青頭潛鴨、黃胸鵝、黑臉琵鷺、紅頭潛鴨、白眼潛鴨和尖尾濱鵝；33 種國家一級或二級重點保護野生動物，例如白肩鵝、烏鵲和禿鷲。填平新田濕地將令眾多面臨滅絕物種失去其重要棲息地。
- \* **【危害繁殖鷺鳥族群】**新田科技城將直接影響全后海灣第二大的米埔隴鷺鳥林和第三大的米埔鷺鳥林，是超過 230 對鷺鳥的繁殖重陣，佔全港池鷺和小白鷺繁殖族群的三分之一。第一，新田科技城將永久移除部分用作繁殖的樹木；第二，繁殖鷺鳥將因大面積填塘而失去賴以為生的覓食地；第三，高達 105 米的創科發展將直接切斷繁殖鷺鳥來往鷺鳥林和覓食地的飛行廊區。發展一旦令鷺鳥無法在此繁殖後代，將直接威脅近二百對繁殖鷺鳥，相等於近 15% 的繁殖族群。
- \* **【環評錯漏百出不達標】**新田科技城圖則是基於「不合格」的環評報告，不能接受。新田環評報告有至少 29 項嚴重的技術評估和數據錯誤或遺漏，包括：違反環評「避免」原則；生



態基線及評估資料不足；嚴重低估對保育類雀鳥、繁殖雀鳥、雀鳥飛行路線的影響；嚴重低估對歐亞水獺的影響；無充分資料證明生態補償有效；誤將生態優化措施當作緩解措施等。

\* **【破壞傳統魚塘 直接影響傳統塘魚養殖】**新田科技城將直接影響超過 30 個已正式登記的養魚戶，發展忽視傳統塘魚養殖對經濟、社會和環境永續的貢獻。新田一帶的養魚戶過去半世紀一直養殖塘魚，甚至近十多年甚至積極參與生境管理及保育工作，在保留傳統塘魚養殖運作的同時，為水鳥提供覓食及棲息的空間，維持后海灣灣魚塘濕地的生態價值。

\* **【違反國際公約】**新田科技城發展緊貼「米埔內后海灣拉姆薩爾濕地」，相距或不足 30 米。發展須填平 150 公頃「濕地保育區」作創科發展，發展不但會對拉姆薩爾濕地造成嚴重干擾，更會直接切斷她與東邊濕地的連接，損害國際重要濕地的濕地完整性和生態特徵。這與《濕地公約》將「避免濕地受到不利影響」列為首要要求，和《生物多樣性公約》所提倡的濕地保護，背道而馳。

\* **【未先避免濕地損失 違反國家政策】**新田科技城未有遵循「避免、減少與補償」的原則進行規劃，未有優先考慮能夠避免負面生態影響或將破壞減到最少的方案，反而直接採納會造成大型濕地損失的方案，與「生態文明建設、高質量發展」和「保護優先」的國策，和十四五規劃提到的「整治修復濱海濕地 2 萬公頃」，背道而馳。

\* **【疑曲解國家政策 合理化填塘方案】**2023 年 8 月國務院公佈的《河套深港科技創新合作區深圳園區發展規劃》，明確指出「河套深港科技創新合作區」香港園區具體面積為 87 公頃，面積與落馬洲河套區的「港深科技園」吻合。新田科技城的填塘方案並非出自國家的主意。反之，具指導意義的《粵港澳大灣區發展規劃綱要》，就明確提出「加強濕地保護修復，全面保護區域內國際和國家重要濕地，開展濱海濕地跨境聯合保護」。局方選擇性解讀國策，借國家之名，忽略填平濱海濕地與國家濕地保護策略相沖的事實。



Representation Number:  
TPB/R/S/YL-MP/7R418

Urgent    Return receipt    Expand Group    Restricted    Prevent Copy

Submission Number:  
TPB/R/S/YL-MP/7-S406

From: Leanne Tam [REDACTED]  
Sent: 2024-05-05 星期日 09:09:55  
To: tpbpd/PLAND <tpbpd@pland.gov.hk>  
Subject: 提交就新田科技城分區計劃大綱草圖及米埔及錦繡花園分區計劃大綱核准圖的書面申述

[REDACTED]

致城規會（電郵：[tpbpd@pland.gov.hk](mailto:tpbpd@pland.gov.hk) [REDACTED]）：

申述人全名（與身份證明文件一致）：tam wing lam

申述人的身份證／護照號碼首四個字母數字（如 A123）： [REDACTED]

城市發展不是狂起樓，保育環境不是俾錢就夠

我要求城規會：

\* 重新修訂新田科技城草圖，將「其他指定用途（創新及科技）」地帶重新劃為原本的地帶，即「自然保育區」、「其他指定用途（綜合發展及濕地改善區）」及「其他指定用途（綜合發展包括濕地修復區）」，或其他與濕地保育相關的用途地帶，以遵循「防患於未然」和「不會有濕地淨減少」的濕地規劃原則。

\* 重新修訂《米埔及錦繡花園分區計劃大綱核准圖》的修訂項目 A1 及 B 項，包括修改「其他指定用途」註明「濕地保育公園」地帶的規劃意向和第一欄經常准許的用途。第一，將「保護濕地生態系統完整」、「防患於未然」和「不會有濕地淨減少」等重要濕地保育原則列為規劃意向；第二，將「農地住用構築物」轉至第二欄，以確保所有可能對濕地造成負面影響的發展和基礎設施，均受到城規會把關。

其他：\_\_\_\_\_

原因如下：

\* 【不符合新田法定圖則的規劃原意】根據原本的新田分區計劃大綱核准圖編號 S/YL-ST/8，150 公頃「濕地保育區」和 97 公頃「濕地緩衝區」的土地，主要被劃作濕地保育相關的用途地帶，例如「自然保育區」、「其他指定用途（綜合發展包括濕地改善區）」及「其他指定用途（綜合發展包括濕地修復區）」。該規劃意向主要是「保存和加強現有魚塘或濕地的生態價值和功能」，以達到「不會有濕地淨減少」的原則。新田科技城涉填平大量魚塘，與上述法定規劃意向不符。



\* **【不符合后海灣濕地規劃原則】**發展入侵 150 公頃「濕地保育區」和 97 公頃「濕地緩衝區」，不僅導致 90 公頃濕地損失，損害濕地連結性及完整性，發展更容許興建中至高密度樓宇，恐令毗鄰的國際重要濕地的生境質素下降，導致整體生態功能喪失。這違反城市規劃委員會規劃指引 12C 所列明的『防患於未然』原則及『濕地零淨損失』。

\* **【最新圖則剔除原有濕地規劃原則】**以往所有位於后海灣內的法定圖則，均會因應「濕地保育區」和「濕地緩衝區」而制定不同用途地帶的濕地保育要求。但根據最新的新田科技城分區圖，「濕地保育區」的大部分土地被劃為「其他指定用途（創新及科技）」地帶，其規劃意向改為「容納各式各樣的創新及科技用途」，當中經常准許的用途更達 44 種，包括人才公寓、商業、酒店、工業用途等，發展高度達 130 米。「濕地緩衝區」亦有土地被劃作「其他指定用途（混合用途）」地帶，容許高達 200 米的建築發展。最新規劃不但沒有列明濕地保育要求，更沒有採納任何濕地保育的規劃原則，恐令發展與毗連環境嚴重不協調。

\* **【濕地喪失和生境破碎化】**新田科技城將導致至少 90 公頃的濕地面積減少，令大灣區的沿海濕地總量大減。新田科技城位於整個后海灣（又稱深圳灣）濕地系統的核心，發展將切斷后海灣東西兩側的生態連接，導致濕地生境破碎化，損害后海灣（又稱深圳灣）濕地系統的完整性。

\* **【濕地系統質素退化】**新田科技城填塘後不只有創科商業用地，帶來超過 12,000 工作人口，更預計會有 6,400 單位作的住宅、酒店、康樂等用途。發展引入的人口和基建，將為毗連的「米埔內后海灣拉姆薩爾濕地」及「濕地保育區」帶來不可挽回的負面生態影響，例如人類活動干擾、光污染、噪音等等。

\* **【危害全球面臨絕種危機及國家級保護物種】**受影響魚塘濕地所錄得的雀鳥物種數量達 205 種，其中有 117 種為具保育級別物種。新田科技城填塘發展將危及 19 種全球瀕危及近危物種，例如青頭潛鴨、黃胸鵝、黑臉琵鷺、紅頭潛鴨、白眼潛鴨和尖尾濱鵝；33 種國家一級或二級重點保護野生動物，例如白肩鵝、烏鵲和禿鷺。填平新田濕地將令眾多面臨滅絕物種失去其重要棲息地。

\* **【危害繁殖鷺鳥族群】**新田科技城將直接影響全后海灣第二大的米埔隴鷺鳥林和第三大的米埔鷺鳥林，是超過 230 對鷺鳥的繁殖重陣，佔全港池鷺和小白鷺繁殖族群的三分之一。第一，新田科技城將永久移除部分用作繁殖的樹木；第二，繁殖鷺鳥將因大面積填塘而失去賴以為生的覓食地；第三，高達 105 米的創科發展將直接切斷繁殖鷺鳥來往鷺鳥林和覓食地的飛行廊區。發展一旦令鷺鳥無法在此繁殖後代，將直接威脅近二百對繁殖鷺鳥，相等於近 15% 的繁殖族群。

\* **【環評錯漏百出不達標】**新田科技城圖則是基於「不合格」的環評報告，不能接受。新田環評報告有至少 29 項嚴重的技術評估和數據錯誤或遺漏，包括：違反環評「避免」原則；生態基線及評估資料不足；嚴重低估對保育類雀鳥、繁殖雀鳥、雀鳥飛行路線的影響；嚴重低估對歐亞水獺的影響；無充分資料證明生態補償有效；誤將生態優化措施當作緩解措施等。

\* **【破壞傳統魚塘 直接影響傳統塘魚養殖】**新田科技城將直接影響超過 30 個已正式登記的養魚戶，發展忽視傳統塘魚養殖對經濟、社會和環境永續的貢獻。新田一帶的養魚戶過去半世紀一直養殖塘魚，甚至近十多年甚至積極參與生境管理及保育工作，在保留傳統塘魚養殖運作的同時，為水鳥提供覓食及棲息的空間，維持后海灣魚塘濕地的生態價值。



\* **【違反國際公約】**新田科技城發展緊貼「米埔內后海灣拉姆薩爾濕地」，相距或不足 30 米。發展須填平 150 公頃「濕地保育區」作創科發展，發展不但會對拉姆薩爾濕地造成嚴重干擾，更會直接切斷她與東邊濕地的連接，損害國際重要濕地的濕地完整性和生態特徵。這與《濕地公約》將「避免濕地受到不利影響」列為首要要求，和《生物多樣性公約》所提倡的濕地保護，背道而馳。

\* **【未先避免濕地損失 違反國家政策】**新田科技城未有遵循「避免、減少與補償」的原則進行規劃，未有優先考慮能夠避免負面生態影響或將破壞減到最少的方案，反而直接採納會造成大型濕地損失的方案，與「生態文明建設、高質量發展」和「保護優先」的國策，和十四五規劃提到的「整治修復濱海濕地 2 萬公頃」，背道而馳。

\* **【疑曲解國家政策 合理化填塘方案】**2023 年 8 月國務院公佈的《河套深港科技創新合作區深圳園區發展規劃》，明確指出「河套深港科技創新合作區」香港園區具體面積為 87 公頃，面積與落馬洲河套區的「港深科技園」吻合。新田科技城的填塘方案並非出自國家的主意。反之，具指導意義的《粵港澳大灣區發展規劃綱要》，就明確提出「加強濕地保護修復，全面保護區域內國際和國家重要濕地，開展濱海濕地跨境聯合保護」。局方選擇性解讀國策，借國家之名，忽略填平濱海濕地與國家濕地保護策略相沖的事實。

Representation Number:  
TPB/R/S/YL-MP/7R419

Urgent Return receipt Expand Group Restricted Prevent Copy

Submission Number:  
TPB/R/S/YL-MP/7-S407

From: haze chan [REDACTED]  
Sent: 2024-05-05 星期日 10:31:00  
To: tpbpd/PLAND <tpbpd@pland.gov.hk>  
Subject: 提交就新田科技城分區計劃大綱草圖及米埔及錦繡花園分區計劃大綱核准圖的書面申述

致城規會（電郵：[tpbpd@pland.gov.hk](mailto:tpbpd@pland.gov.hk)）：

申述人全名（與身份證明文件一致）： chan Yiu Shuen haze

申述人的身份證／護照號碼首四個字母數字（如 A123）： [REDACTED]

我反對新田科技城項目，因為項目共將填平約 90 公頃魚塘濕地，破壞近 247 公頃濕地保育區及緩衝區，約相等於 13 個維園面積，嚴重損害后海灣生態系統完整性，項目忽略城市及環境的平衡，其破壞是不可逆轉，不符合可持續發展

我要求城規會：

\* 重新修訂新田科技城草圖，將「其他指定用途（創新及科技）」地帶重新劃為原本的地帶，即「自然保育區」、「其他指定用途（綜合發展及濕地改善區）」及「其他指定用途（綜合發展包括濕地修復區）」，或其他與濕地保育相關的用途地帶，以遵循「防患於未然」和「不會有濕地淨減少」的濕地規劃原則。

\* 重新修訂《米埔及錦繡花園分區計劃大綱核准圖》的修訂項目 A1 及 B 項，包括修改「其他指定用途」註明「濕地保育公園」地帶的規劃意向和第一欄經常准許的用途。第一，將「保護濕地生態系統完整」、「防患於未然」和「不會有濕地淨減少」等重要濕地保育原則列為規劃意向；第二，將「農地住用構築物」轉至第二欄，以確保所有可能對濕地造成負面影響的發展和基礎設施，均受到城規會把關。

其他：\_\_\_\_\_

原因如下：

\* 【不符合新田法定圖則的規劃原意】根據原本的新田分區計劃大綱核准圖編號 S/YL-ST/8，150 公頃「濕地保育區」和 97 公頃「濕地緩衝區」的土地，主要被劃作濕地保育相關的用途地帶，例如「自然保育區」、「其他指定用途（綜合發展包括濕地改善區）」及「其他指定用途（綜合發展包括濕地修復區）」。該規劃意向主要是「保存和加強現有魚塘或濕地的生態價值和功能」，以達到「不會有濕地淨減少」的原則。新田科技城涉填平大量魚塘，與上述法定規劃意向不符。



\* **【不符合后海灣濕地規劃原則】**發展入侵 150 公頃「濕地保育區」和 97 公頃「濕地緩衝區」，不僅導致 90 公頃濕地損失，損害濕地連結性及完整性，發展更容許興建中至高密度樓宇，恐令毗鄰的國際重要濕地的生境質素下降，導致整體生態功能喪失。這違反城市規劃委員會規劃指引 12C 所列明的『防患於未然』原則及『濕地零淨損失』。

\* **【最新圖則剔除原有濕地規劃原則】**以往所有位於后海灣內的法定圖則，均會因應「濕地保育區」和「濕地緩衝區」而制定不同用途地帶的濕地保育要求。但根據最新的新田科技城分區圖，「濕地保育區」的大部分土地被劃為「其他指定用途（創新及科技）」地帶，其規劃意向改為「容納各式各樣的創新及科技用途」，當中經常准許的用途更達 44 種，包括人才公寓、商業、酒店、工業用途等，發展高度達 130 米。「濕地緩衝區」亦有土地被劃作「其他指定用途（混合用途）」地帶，容許高達 200 米的建築發展。最新規劃不但沒有列明濕地保育要求，更沒有採納任何濕地保育的規劃原則，恐令發展與毗連環境嚴重不協調。

\* **【濕地喪失和生境破碎化】**新田科技城將導致至少 90 公頃的濕地面積減少，令大灣區的沿海濕地總量大減。新田科技城位於整個后海灣（又稱深圳灣）濕地系統的核心，發展將切斷后海灣東西兩側的生態連接，導致濕地生境破碎化，損害后海灣（又稱深圳灣）濕地系統的完整性。

\* **【濕地系統質素退化】**新田科技城填塘後不只有創科商業用地，帶來超過 12,000 工作人口，更預計會有 6,400 單位作的住宅、酒店、康樂等用途。發展引入的人口和基建，將為毗連的「米埔內后海灣拉姆薩爾濕地」及「濕地保育區」帶來不可挽回的負面生態影響，例如人類活動干擾、光污染、噪音等等。

\* **【危害全球面臨絕種危機及國家級保護物種】**受影響魚塘濕地所錄得的雀鳥物種數量達 205 種，其中有 117 種為具保育級別物種。新田科技城填塘發展將危及 19 種全球瀕危及近危物種，例如青頭潛鴨、黃胸鵝、黑臉琵鷺、紅頭潛鴨、白眼潛鴨和尖尾濱鵲；33 種國家一級或二級重點保護野生動物，例如白肩鵲、烏鵲和禿鷲。填平新田濕地將令眾多面臨滅絕物種失去其重要棲息地。

\* **【危害繁殖鷺鳥族群】**新田科技城將直接影響全后海灣第二大的米埔隴鷺鳥林和第三大的米埔鷺鳥林，是超過 230 對鷺鳥的繁殖重陣，佔全港池鷺和小白鷺繁殖族群的三分之一。第一，新田科技城將永久移除部分用作繁殖的樹木；第二，繁殖鷺鳥將因大面積填塘而失去賴以為生的覓食地；第三，高達 105 米的創科發展將直接切斷繁殖鷺鳥來往鷺鳥林和覓食地的飛行廊區。發展一旦令鷺鳥無法在此繁殖後代，將直接威脅近二百對繁殖鷺鳥，相等於近 15% 的繁殖族群。

\* **【環評錯漏百出不達標】**新田科技城圖則是基於「不合格」的環評報告，不能接受。新田環評報告有至少 29 項嚴重的技術評估和數據錯誤或遺漏，包括：違反環評「避免」原則；生態基線及評估資料不足；嚴重低估對保育類雀鳥、繁殖雀鳥、雀鳥飛行路線的影響；嚴重低估對歐亞水獺的影響；無充分資料證明生態補償有效；誤將生態優化措施當作緩解措施等。

\* **【破壞傳統魚塘 直接影響傳統塘魚養殖】**新田科技城將直接影響超過 30 個已正式登記的養魚戶，發展忽視傳統塘魚養殖對經濟、社會和環境永續的貢獻。新田一帶的養魚戶過去半世紀一直養殖塘魚，甚至近十多年甚至積極參與生境管理及保育工作，在保留傳統塘魚養殖運作的同時，為水鳥提供覓食及棲息的空間，維持后海灣魚塘濕地的生態價值。

\* **【違反國際公約】**新田科技城發展緊貼「米埔內后海灣拉姆薩爾濕地」，相距或不足 30 米。發展須填平 150 公頃「濕地保育區」作創科發展，發展不但會對拉姆薩爾濕地造成嚴重干擾，更會直接切斷她與東邊濕地的連接，損害國際重要濕地的濕地完整性和生態特徵。這與《濕地公約》將「避免濕地受到不利影響」列為首要要求，和《生物多樣性公約》所提倡的濕地保護，背道而馳。

\* **【未先避免濕地損失 違反國家政策】**新田科技城未有遵循「避免、減少與補償」的原則進行規劃，未有優先考慮能夠避免負面生態影響或將破壞減到最少的方案，反而直接採納會造成大型濕地損失的方案，與「生態文明建設、高質量發展」和「保護優先」的國策，和十四五規劃提到的「整治修復濱海濕地 2 萬公頃」，背道而馳。

\* **【疑曲解國家政策 合理化填塘方案】**2023 年 8 月國務院公佈的《河套深港科技創新合作區深圳園區發展規劃》，明確指出「河套深港科技創新合作區」香港園區具體面積為 87 公頃，面積與落馬洲河套區的「港深科技園」吻合。新田科技城的填塘方案並非出自國家的主意。反之，具指導意義的《粵港澳大灣區發展規劃綱要》，就明確提出「加強濕地保護修復，全面保護區域內國際和國家重要濕地，開展濱海濕地跨境聯合保護」。局方選擇性解讀國策，借國家之名，忽略填平濱海濕地與國家濕地保護策略相沖的事實。



Urgent    Return receipt    Expand Group    Restricted    Prevent Copy

**From:** Gloria Pang [REDACTED]  
**Sent:** 2024-05-05 星期日 15:01:15  
**To:** tpbpd/PLAND <tpbpd@pland.gov.hk>  
**Subject:** 提交就新田科技城分區計劃大綱草圖及米埔及錦繡花園分區計劃大綱核准圖的書面申述

致城規會：

申述人：彭惠怡 [REDACTED]

是次計劃的環評報告粗疏，對填塘的生態影響估算欠缺科學性的支持，而補償方案三寶樹郊野公園的建成也遠比發展工程慢。另外，整個發展方案為何突然擴大發展面積也欠缺數據支持本港需要這般規模的發展。

我要求城規會：

\* 重新修訂新田科技城草圖，將「其他指定用途（創新及科技）」地帶重新劃為原本的地帶，即「自然保育區」、「其他指定用途（綜合發展及濕地改善區）」及「其他指定用途（綜合發展包括濕地修復區）」，或其他與濕地保育相關的用途地帶，以遵循「防患於未然」和「不會有濕地淨減少」的濕地規劃原則。

\* 重新修訂《米埔及錦繡花園分區計劃大綱核准圖》的修訂項目 A1 及 B 項，包括修改「其他指定用途」註明「濕地保育公園」地帶的規劃意向和第一欄經常准許的用途。第一，將「保護濕地生態系統完整」、「防患於未然」和「不會有濕地淨減少」等重要濕地保育原則列為規劃意向；第二，將「農地住用構築物」轉至第二欄，以確保所有可能對濕地造成負面影響的發展和基礎設施，均受到城規會把關。

原因如下：

\* **【不符合新田法定圖則的規劃原意】**根據原本的新田分區計劃大綱核准圖編號 S/YL-ST/8，150 公頃「濕地保育區」和 97 公頃「濕地緩衝區」的土地，主要被劃作濕地保育相關的用途地帶，例如「自然保育區」、「其他指定用途（綜合發展包括濕地改善區）」及「其他指定用途（綜合發展包括濕地修復區）」。該規劃意向主要是「保存和加強現有魚塘或濕地的生態價值和功能」，以達到「不會有濕地淨減少」的原則。新田科技城涉填平大量魚塘，與上述法定規劃意向不符。

\* **【不符合后海灣濕地規劃原則】**發展入侵 150 公頃「濕地保育區」和 97 公頃「濕地緩衝區」，不僅導致 90 公頃濕地損失，損害濕地連結性及完整性，發展更容許興建中至高密度樓宇，恐令毗鄰的國際重要濕地的生境質素下降，導致整體生態功能喪失。這違反城市規劃委員會規劃指引 12C 所列明的『防患於未然』原則及『濕地零淨損失』。

\* **【最新圖則剔除原有濕地規劃原則】**以往所有位於后海灣內的法定圖則，均會因應「濕地保育區」和「濕地緩衝區」而制定不同用途地帶的濕地保育要求。但根據最新的新田科技城分區圖，「濕地保育區」的大部分土地被劃為「其他指定用途（創新及科技）」地帶，其規劃意



向改為「容納各式各樣的創新及科技用途」，當中經常准許的用途更達 44 種，包括人才公寓、商業、酒店、工業用途等，發展高度達 130 米。「濕地緩衝區」亦有土地被劃作「其他指定用途（混合用途）」地帶，容許高達 200 米的建築發展。最新規劃不但沒有列明濕地保育要求，更沒有採納任何濕地保育的規劃原則，恐令發展與毗連環境嚴重不協調。

\* **【濕地喪失和生境破碎化】**新田科技城將導致至少 90 公頃的濕地面積減少，令大灣區的沿海濕地總量大減。新田科技城位於整個后海灣（又稱深圳灣）濕地系統的核心，發展將切斷后海灣東西兩側的生態連接，導致濕地生境破碎化，損害后海灣（又稱深圳灣）濕地系統的完整性。

\* **【濕地系統質素退化】**新田科技城填塘後不只有創科商業用地，帶來超過 12,000 工作人口，更預計會有 6,400 單位作的住宅、酒店、康樂等用途。發展引入的人口和基建，將為毗連的「米埔內后海灣拉姆薩爾濕地」及「濕地保育區」帶來不可挽回的負面生態影響，例如人類活動干擾、光污染、噪音等等。

\* **【危害全球面臨絕種危機及國家級保護物種】**受影響魚塘濕地所錄得的雀鳥物種數量達 205 種，其中有 117 種為具保育級別物種。新田科技城填塘發展將危及 19 種全球瀕危及近危物種，例如青頭潛鴨、黃胸鵝、黑臉琵鷺、紅頭潛鴨、白眼潛鴨和尖尾濱鵝；33 種國家一級或二級重點保護野生動物，例如白肩鵝、烏鵲和禿鷲。填平新田濕地將令眾多面臨滅絕物種失去其重要棲息地。

\* **【危害繁殖鷺鳥族群】**新田科技城將直接影響全后海灣第二大的米埔隴鷺鳥林和第三大的米埔鷺鳥林，是超過 230 對鷺鳥的繁殖重陣，佔全港池鷺和小白鷺繁殖族群的三分之一。第一，新田科技城將永久移除部分用作繁殖的樹木；第二，繁殖鷺鳥將因大面積填塘而失去賴以為生的覓食地；第三，高達 105 米的創科發展將直接切斷繁殖鷺鳥來往鷺鳥林和覓食地的飛行廊區。發展一旦令鷺鳥無法在此繁殖後代，將直接威脅近二百對繁殖鷺鳥，相等於近 15% 的繁殖族群。

\* **【環評錯漏百出不達標】**新田科技城圖則是基於「不合格」的環評報告，不能接受。新田環評報告有至少 29 項嚴重的技術評估和數據錯誤或遺漏，包括：違反環評「避免」原則；生態基線及評估資料不足；嚴重低估對保育類雀鳥、繁殖雀鳥、雀鳥飛行路線的影響；嚴重低估對歐亞水獺的影響；無充分資料證明生態補償有效；誤將生態優化措施當作緩解措施等。

\* **【破壞傳統魚塘 直接影響傳統塘魚養殖】**新田科技城將直接影響超過 30 個已正式登記的養魚戶，發展忽視傳統塘魚養殖對經濟、社會和環境永續的貢獻。新田一帶的養魚戶過去半世紀一直養殖塘魚，甚至近十多年甚至積極參與生境管理及保育工作，在保留傳統塘魚養殖運作的同時，為水鳥提供覓食及棲息的空間，維持后海灣灣魚塘濕地的生態價值。

\* **【違反國際公約】**新田科技城發展緊貼「米埔內后海灣拉姆薩爾濕地」，相距或不足 30 米。發展須填平 150 公頃「濕地保育區」作創科發展，發展不但會對拉姆薩爾濕地造成嚴重干擾，更會直接切斷她與東邊濕地的連接，損害國際重要濕地的濕地完整性和生態特徵。這與《濕地公約》將「避免濕地受到不利影響」列為首要要求，和《生物多樣性公約》所提倡的濕地保護，背道而馳。

\* **【未先避免濕地損失 違反國家政策】**新田科技城未有遵循「避免、減少與補償」的原則進行規劃，未有優先考慮能夠避免負面生態影響或將破壞減到最少的方案，反而直接採納會造



成大型濕地損失的方案，與「生態文明建設、高質量發展」和「保護優先」的國策，和十四五規劃提到的「整治修復濱海濕地 2 萬公頃」，背道而馳。

\* 【疑曲解國家政策 合理化填塘方案】2023 年 8 月國務院公佈的《河套深港科技創新合作區深圳園區發展規劃》，明確指出「河套深港科技創新合作區」香港園區具體面積為 87 公頃，面積與落馬洲河套區的「港深科技園」吻合。新田科技城的填塘方案並非出自國家的主意。反之，具指導意義的《粵港澳大灣區發展規劃綱要》，就明確提出「加強濕地保護修復，全面保護區域內國際和國家重要濕地，開展濱海濕地跨境聯合保護」。局方選擇性解讀國策，借國家之名，忽略填平濱海濕地與國家濕地保護策略相沖的事實。

Representation Number:  
TPB/R/S/YL-MP/7R421

Urgent Return receipt Expand Group Restricted Prevent Copy

Submission Number:  
TPB/R/S/YL-MP/7-S409

From: 杏怡 黃 [REDACTED]  
Sent: 2024-05-05 星期日 15:47:12  
To: tpbpd/PLAND <tpbpd@pland.gov.hk>  
Subject: 市民意見 — 米埔及錦繡花園分區計劃大綱核准圖 & 新田科技城

致城規會

WONG HANG YI

我要求城規會：

\* 重新修訂新田科技城草圖，將「其他指定用途（創新及科技）」地帶重新劃為原本的地帶，即「自然保育區」、「其他指定用途（綜合發展及濕地改善區）」及「其他指定用途（綜合發展包括濕地修復區）」，或其他與濕地保育相關的用途地帶，以遵循「防患於未然」和「不會有濕地淨減少」的濕地規劃原則。

\* 重新修訂《米埔及錦繡花園分區計劃大綱核准圖》的修訂項目 A1 及 B 項，包括修改「其他指定用途」註明「濕地保育公園」地帶的規劃意向和第一欄經常准許的用途。第一，將「保護濕地生態系統完整」、「防患於未然」和「不會有濕地淨減少」等重要濕地保育原則列為規劃意向；第二，將「農地住用構築物」轉至第二欄，以確保所有可能對濕地造成負面影響的發展和基礎設施，均受到城規會把關。

原因如下：

\* **【不符合新田法定圖則的規劃原意】**根據原本的新田分區計劃大綱核准圖編號 S/YL-ST/8，150 公頃「濕地保育區」和 97 公頃「濕地緩衝區」的土地，主要被劃作濕地保育相關的用途地帶，例如「自然保育區」、「其他指定用途（綜合發展包括濕地改善區）」及「其他指定用途（綜合發展包括濕地修復區）」。該規劃意向主要是「保存和加強現有魚塘或濕地的生態價值和功能」，以達到「不會有濕地淨減少」的原則。新田科技城涉填平大量魚塘，與上述法定規劃意向不符。

\* **【不符合后海灣濕地規劃原則】**發展入侵 150 公頃「濕地保育區」和 97 公頃「濕地緩衝區」，不僅導致 90 公頃濕地損失，損害濕地連結性及完整性，發展更容許興建中至高密度樓宇，恐令毗鄰的國際重要濕地的生境質素下降，導致整體生態功能喪失。這違反城市規劃委員會規劃指引 12C 所列明的『防患於未然』原則及『濕地零淨損失』。



- \* **【最新圖則剔除原有濕地規劃原則】**以往所有位於后海灣內的法定圖則，均會因應「濕地保育區」和「濕地緩衝區」而制定不同用途地帶的濕地保育要求。但根據最新的新田科技城分區圖，「濕地保育區」的大部分土地被劃為「其他指定用途（創新及科技）」地帶，其規劃意向改為「容納各式各樣的創新及科技用途」，當中經常准許的用途更達 44 種，包括人才公寓、商業、酒店、工業用途等，發展高度達 130 米。「濕地緩衝區」亦有土地被劃作「其他指定用途（混合用途）」地帶，容許高達 200 米的建築發展。最新規劃不但沒有列明濕地保育要求，更沒有採納任何濕地保育的規劃原則，恐令發展與毗連環境嚴重不協調。
- \* **【濕地喪失和生境破碎化】**新田科技城將導致至少 90 公頃的濕地面積減少，令大灣區的沿海濕地總量大減。新田科技城位於整個后海灣（又稱深圳灣）濕地系統的核心，發展將切斷后海灣東西兩側的生態連接，導致濕地生境破碎化，損害后海灣（又稱深圳灣）濕地系統的完整性。
- \* **【濕地系統質素退化】**新田科技城填塘後不只有創科商業用地，帶來超過 12,000 工作人口，更預計會有 6,400 單位作的住宅、酒店、康樂等用途。發展引入的人口和基建，將為毗連的「米埔內后海灣拉姆薩爾濕地」及「濕地保育區」帶來不可挽回的負面生態影響，例如人類活動干擾、光污染、噪音等等。
- \* **【危害全球面臨絕種危機及國家級保護物種】**受影響魚塘濕地所錄得的雀鳥物種數量達 205 種，其中有 117 種為具保育級別物種。新田科技城填塘發展將危及 19 種全球瀕危及近危物種，例如青頭潛鴨、黃胸鵝、黑臉琵鷺、紅頭潛鴨、白眼潛鴨和尖尾濱鵝；33 種國家一級或二級重點保護野生動物，例如白肩鵞、烏鵲和禿鷲。填平新田濕地將令眾多面臨滅絕物種失去其重要棲息地。
- \* **【危害繁殖鷺鳥族群】**新田科技城將直接影響全后海灣第二大的米埔隴鷺鳥林和第三大的米埔鷺鳥林，是超過 230 對鷺鳥的繁殖重陣，佔全港池鷺和小白鷺繁殖族群的三分之一。第一，新田科技城將永久移除部分用作繁殖的樹木；第二，繁殖鷺鳥將因大面積填塘而失去賴以為生的覓食地；第三，高達 105 米的創科發展將直接切斷繁殖鷺鳥來往鷺鳥林和覓食地的飛行廊區。發展一旦令鷺鳥無法在此繁殖後代，將直接威脅近二百對繁殖鷺鳥，相等於近 15% 的繁殖族群。
- \* **【環評錯漏百出不達標】**新田科技城圖則是基於「不合格」的環評報告，不能接受。新田環評報告有至少 29 項嚴重的技術評估和數據錯誤或遺漏，包括：違反環評「避免」原則；生態基線及評估資料不足；嚴重低估對保育類雀鳥、繁殖雀鳥、雀鳥飛行路線的影響；嚴重低估對歐亞水獺的影響；無充分資料證明生態補償有效；誤將生態優化措施當作緩解措施等。
- \* **【破壞傳統魚塘 直接影響傳統塘魚養殖】**新田科技城將直接影響超過 30 個已正式登記的養魚戶，發展忽視傳統塘魚養殖對經濟、社會和環境永續的貢獻。新田一帶的養魚戶過去半世紀一直養殖塘魚，甚至近十多年甚至積極參與生境管理及保育工作，在保留傳統塘魚養殖運作的同時，為水鳥提供覓食及棲息的空間，維持后海灣魚塘濕地的生態價值。
- \* **【違反國際公約】**新田科技城發展緊貼「米埔內后海灣拉姆薩爾濕地」，相距或不足 30 米。發展須填平 150 公頃「濕地保育區」作創科發展，發展不但會對拉姆薩爾濕地造成嚴重干擾，更會直接切斷她與東邊濕地的連接，損害國際重要濕地的濕地完整性和生態特徵。這與《濕地公約》將「避免濕地受到不利影響」列為首要要求，和《生物多樣性公約》所提倡的濕地保護，背道而馳。

\* 【未先避免濕地損失 違反國家政策】新田科技城未有遵循「避免、減少與補償」的原則進行規劃，未有優先考慮能夠避免負面生態影響或將破壞減到最少的方案，反而直接採納會造成大型濕地損失的方案，與「生態文明建設、高質量發展」和「保護優先」的國策，和十四五規劃提到的「整治修復濱海濕地 2 萬公頃」，背道而馳。

\* 【疑曲解國家政策 合理化填塘方案】2023 年 8 月國務院公佈的《河套深港科技創新合作區深圳園區發展規劃》，明確指出「河套深港科技創新合作區」香港園區具體面積為 87 公頃，面積與落馬洲河套區的「港深科技園」吻合。新田科技城的填塘方案並非出自國家的主意。反之，具指導意義的《粵港澳大灣區發展規劃綱要》，就明確提出「加強濕地保護修復，全面保護區域內國際和國家重要濕地，開展濱海濕地跨境聯合保護」。局方選擇性解讀國策，借國家之名，忽略填平濱海濕地與國家濕地保護策略相沖的事實。



Representation Number:  
TPB/R/S/YL-MP/7R422

Urgent    Return receipt    Expand Group    Restricted    Prevent Copy

Submission Number:  
TPB/R/S/YL-MP/7-S410

From: candy mok <[REDACTED]>  
Sent: 2024-05-05 星期日 17:26:53  
To: tpbpd/PLAND <tpbpd@pland.gov.hk>  
Subject: Fwd: 提交就新田科技城分區計劃大綱草圖及米埔及錦繡花園分區計劃大綱核准圖的書面申述

[REDACTED]  
致城規會（電郵：[tpbpd@pland.gov.hk](mailto:tpbpd@pland.gov.hk) <<mailto:tpbpd@pland.gov.hk>>）：

申述人全名（與身份證明文件一致）：  
\_\_\_\_\_ 莫嘉怡

申述人的身份證／護照號碼首四個字母數字（如 A123）：  
\_\_\_\_\_ [REDACTED]

請正視我們的訴求，不要再閉門造車好嗎？這份錯漏百出的環評報告也可以通過？！那你破壞的不止是環境，還有你的專業，香港這國際都會的標準！收手吧！唔好再破壞香港的聲譽好嗎？！

近期的反常天氣正正是環境對人類嘅控訴，不要再破壞環境了！地球先生真的病了！

我要求城規會：

\* 重新修訂新田科技城草圖，將「其他指定用途（創新及科技）」地帶重新劃為原本的地帶，即「自然保育區」、「其他指定用途（綜合發展及濕地改善區）」及「其他指定用途（綜合發展包括濕地修復區）」，或其他與濕地保育相關的用途地帶，以遵循「防患於未然」和「不會有濕地淨減少」的濕地規劃原則。

\* 重新修訂《米埔及錦繡花園分區計劃大綱核准圖》的修訂項目 A1 及 B 項，包括修改「其他指定用途」註明「濕地保育公園」地帶的規劃意向和第一欄經常准許的用途。第一，將「保護濕地生態系統完整」、「防患於未然」和「不會有濕地淨減少」等重要濕地保育原則列為規劃意向；第二，將「農地住用構築物」轉至第二欄，以確保所有可能對濕地造成負面影響的發展和基礎設施，均受到城規會把關。

其他：\_\_\_\_\_

原因如下：

\* 【不符合新田法定圖則的規劃原意】根據原本的新田分區計劃大綱核准圖編號 S/YL-ST/8，150 公頃「濕地保育區」和 97 公頃「濕地緩衝區」的土地，主要被劃作濕地保育相關的用途地帶，例如「自然保育區」、「其他指定用途（綜合發展包括濕地改善區）」及「其他指定



用途（綜合發展包括濕地修復區）」。該規劃意向主要是「保存和加強現有魚塘或濕地的生態價值和功能」，以達到「不會有濕地淨減少」的原則。新田科技城涉填平大量魚塘，與上述法定規劃意向不符。

\* **【不符合后海灣濕地規劃原則】**發展入侵 150 公頃「濕地保育區」和 97 公頃「濕地緩衝區」，不僅導致 90 公頃濕地損失，損害濕地連結性及完整性，發展更容許興建中至高密度樓宇，恐令毗鄰的國際重要濕地的生境質素下降，導致整體生態功能喪失。這違反城市規劃委員會規劃指引 12C 所列明的『防患於未然』原則及『濕地零淨損失』。

\* **【最新圖則剔除原有濕地規劃原則】**以往所有位於后海灣內的法定圖則，均會因應「濕地保育區」和「濕地緩衝區」而制定不同用途地帶的濕地保育要求。但根據最新的新田科技城分區圖，「濕地保育區」的大部分土地被劃為「其他指定用途（創新及科技）」地帶，其規劃意向改為「容納各式各樣的創新及科技用途」，當中經常准許的用途更達 44 種，包括人才公寓、商業、酒店、工業用途等，發展高度達 130 米。「濕地緩衝區」亦有土地被劃作「其他指定用途（混合用途）」地帶，容許高達 200 米的建築發展。最新規劃不但沒有列明濕地保育要求，更沒有採納任何濕地保育的規劃原則，恐令發展與毗連環境嚴重不協調。

\* **【濕地喪失和生境破碎化】**新田科技城將導致至少 90 公頃的濕地面積減少，令大灣區的沿海濕地總量大減。新田科技城位於整個后海灣（又稱深圳灣）濕地系統的核心，發展將切斷后海灣東西兩側的生態連接，導致濕地生境破碎化，損害后海灣（又稱深圳灣）濕地系統的完整性。

\* **【濕地系統質素退化】**新田科技城填塘後不只有創科商業用地，帶來超過 12,000 工作人口，更預計會有 6,400 單位作的住宅、酒店、康樂等用途。發展引入的人口和基建，將為毗連的「米埔內后海灣拉姆薩爾濕地」及「濕地保育區」帶來不可挽回的負面生態影響，例如人類活動干擾、光污染、噪音等等。

\* **【危害全球面臨絕種危機及國家級保護物種】**受影響魚塘濕地所錄得的雀鳥物種數量達 205 種，其中有 117 種為具保育級別物種。新田科技城填塘發展將危及 19 種全球瀕危及近危物種，例如青頭潛鴨、黃胸鵝、黑臉琵鷺、紅頭潛鴨、白眼潛鴨和尖尾濱鵝；33 種國家一級或二級重點保護野生動物，例如白肩鵝、烏鵲和禿鷲。填平新田濕地將令眾多面臨滅絕物種失去其重要棲息地。

\* **【危害繁殖鷺鳥族群】**新田科技城將直接影響全后海灣第二大的米埔隴鷺鳥林和第三大的米埔鷺鳥林，是超過 230 對鷺鳥的繁殖重陣，佔全港池鷺和小白鷺繁殖族群的三分之一。第一，新田科技城將永久移除部分用作繁殖的樹木；第二，繁殖鷺鳥將因大面積填塘而失去賴以為生的覓食地；第三，高達 105 米的創科發展將直接切斷繁殖鷺鳥來往鷺鳥林和覓食地的飛行廊區。發展一旦令鷺鳥無法在此繁殖後代，將直接威脅近二百對繁殖鷺鳥，相等於近 15% 的繁殖族群。

\* **【環評錯漏百出不達標】**新田科技城圖則是基於「不合格」的環評報告，不能接受。新田環評報告有至少 29 項嚴重的技術評估和數據錯誤或遺漏，包括：違反環評「避免」原則；生態基線及評估資料不足；嚴重低估對保育類雀鳥、繁殖雀鳥、雀鳥飛行路線的影響；嚴重低估對歐亞水獺的影響；無充分資料證明生態補償有效；誤將生態優化措施當作緩解措施等。

\* **【破壞傳統魚塘 直接影響傳統塘魚養殖】**新田科技城將直接影響超過 30 個已正式登記的養魚戶，發展忽視傳統塘魚養殖對經濟、社會和環境永續的貢獻。新田一帶的養魚戶過去半



世紀一直養殖塘魚，甚至近十多年甚至積極參與生境管理及保育工作，在保留傳統塘魚養殖運作的同時，為水鳥提供覓食及棲息的空間，維持后海灣魚塘濕地的生態價值。

\* **【違反國際公約】**新田科技城發展緊貼「米埔內后海灣拉姆薩爾濕地」，相距或不足 30 米。發展須填平 150 公頃「濕地保育區」作創科發展，發展不但會對拉姆薩爾濕地造成嚴重干擾，更會直接切斷她與東邊濕地的連接，損害國際重要濕地的濕地完整性和生態特徵。這與《濕地公約》將「避免濕地受到不利影響」列為首要要求，和《生物多樣性公約》所提倡的濕地保護，背道而馳。

\* **【未先避免濕地損失 違反國家政策】**新田科技城未有遵循「避免、減少與補償」的原則進行規劃，未有優先考慮能夠避免負面生態影響或將破壞減到最少的方案，反而直接採納會造成大型濕地損失的方案，與「生態文明建設、高質量發展」和「保護優先」的國策，和十四五規劃提到的「整治修復濱海濕地 2 萬公頃」，背道而馳。

\* **【疑曲解國家政策 合理化填塘方案】**2023 年 8 月國務院公佈的《河套深港科技創新合作區深圳園區發展規劃》，明確指出「河套深港科技創新合作區」香港園區具體面積為 87 公頃，面積與落馬洲河套區的「港深科技園」吻合。新田科技城的填塘方案並非出自國家的主意。反之，具指導意義的《粵港澳大灣區發展規劃綱要》，就明確提出「加強濕地保護修復，全面保護區域內國際和國家重要濕地，開展濱海濕地跨境聯合保護」。局方選擇性解讀國策，借國家之名，忽略填平濱海濕地與國家濕地保護策略相沖的事實。

Urgent  Return receipt  Expand Group  Restricted  Prevent Copy

From: Valentin Shen [REDACTED]  
Sent: 2024-05-05 星期日 18:28:24  
To: tpbpd/PLAND <tpbpd@pland.gov.hk>  
Subject: 新田科技城分區計劃大綱草圖及米埔及錦繡花園分區計劃大綱核准圖的書面申述

沈宇鑫

Hong Kong is unique from other densely-populated cities by its rich biodiversity, this land with us. Removing the precious wetlands of San Tin in the name of matching the rate of development in mainland China is truly short-sighted, as it would decimate a piece of important wetland that provides for wildlife, and makes our city special. I implore the government to think thrice about this project, so as not to tip the delicate balance that we have held between nature and development for decades.

我要求城規會：

\* 重新修訂新田科技城草圖，將「其他指定用途（創新及科技）」地帶重新劃為原本的地帶，即「自然保育區」、「其他指定用途（綜合發展及濕地改善區）」及「其他指定用途（綜合發展包括濕地修復區）」，或其他與濕地保育相關的用途地帶，以遵循「防患於未然」和「不會有濕地淨減少」的濕地規劃原則。

\* 重新修訂《米埔及錦繡花園分區計劃大綱核准圖》的修訂項目 A1 及 B 項，包括修改「其他指定用途」註明「濕地保育公園」地帶的規劃意向和第一欄經常准許的用途。第一，將「保護濕地生態系統完整」、「防患於未然」和「不會有濕地淨減少」等重要濕地保育原則列為規劃意向；第二，將「農地住用構築物」轉至第二欄，以確保所有可能對濕地造成負面影響的發展和基礎設施，均受到城規會把關。

原因如下：

\* **【不符合新田法定圖則的規劃原意】**根據原本的新田分區計劃大綱核准圖編號 S/YL-ST/8，150 公頃「濕地保育區」和 97 公頃「濕地緩衝區」的土地，主要被劃作濕地保育相關的用途地帶，例如「自然保育區」、「其他指定用途（綜合發展包括濕地改善區）」及「其他指定用途（綜合發展包括濕地修復區）」。該規劃意向主要是「保存和加強現有魚塘或濕地的生態價值和功能」，以達到「不會有濕地淨減少」的原則。新田科技城涉填平大量魚塘，與上述法定規劃意向不符。

\* **【不符合后海灣濕地規劃原則】**發展入侵 150 公頃「濕地保育區」和 97 公頃「濕地緩衝區」，不僅導致 90 公頃濕地損失，損害濕地連結性及完整性，發展更容許興建中至高密度樓



字，恐令毗鄰的國際重要濕地的生境質素下降，導致整體生態功能喪失。這違反城市規劃委員會規劃指引 12C 所列明的『防患於未然』原則及『濕地零淨損失』。

\* **【最新圖則剔除原有濕地規劃原則】** 以往所有位於后海灣內的法定圖則，均會因應「濕地保育區」和「濕地緩衝區」而制定不同用途地帶的濕地保育要求。但根據最新的新田科技城分區圖，「濕地保育區」的大部分土地被劃為「其他指定用途（創新及科技）」地帶，其規劃意向改為「容納各式各樣的創新及科技用途」，當中經常准許的用途更達 44 種，包括人才公寓、商業、酒店、工業用途等，發展高度達 130 米。「濕地緩衝區」亦有土地被劃作「其他指定用途（混合用途）」地帶，容許高達 200 米的建築發展。最新規劃不但沒有列明濕地保育要求，更沒有採納任何濕地保育的規劃原則，恐令發展與毗連環境嚴重不協調。

\* **【濕地喪失和生境破碎化】** 新田科技城將導致至少 90 公頃的濕地面積減少，令大灣區的沿海濕地總量大減。新田科技城位於整個后海灣（又稱深圳灣）濕地系統的核心，發展將切斷后海灣東西兩側的生態連接，導致濕地生境破碎化，損害后海灣（又稱深圳灣）濕地系統的完整性。

\* **【濕地系統質素退化】** 新田科技城填塘後不只有創科商業用地，帶來超過 12,000 工作人口，更預計會有 6,400 單位作的住宅、酒店、康樂等用途。發展引入的人口和基建，將為毗連的「米埔內后海灣拉姆薩爾濕地」及「濕地保育區」帶來不可挽回的負面生態影響，例如人類活動干擾、光污染、噪音等等。

\* **【危害全球面臨絕種危機及國家級保護物種】** 受影響魚塘濕地所錄得的雀鳥物種數量達 205 種，其中有 117 種為具保育級別物種。新田科技城填塘發展將危及 19 種全球瀕危及近危物種，例如青頭潛鴨、黃胸鵝、黑臉琵鷺、紅頭潛鴨、白眼潛鴨和尖尾濱鵲；33 種國家一級或二級重點保護野生動物，例如白肩鵲、烏鵲和禿鷲。填平新田濕地將令眾多面臨滅絕物種失去其重要棲息地。

\* **【危害繁殖鷺鳥族群】** 新田科技城將直接影響全后海灣第二大的米埔隴鷺鳥林和第三大的米埔鷺鳥林，是超過 230 對鷺鳥的繁殖重陣，佔全港池鷺和小白鷺繁殖族群的三分之一。第一，新田科技城將永久移除部分用作繁殖的樹木；第二，繁殖鷺鳥將因大面積填塘而失去賴以為生的覓食地；第三，高達 105 米的創科發展將直接切斷繁殖鷺鳥來往鷺鳥林和覓食地的飛行廊區。發展一旦令鷺鳥無法在此繁殖後代，將直接威脅近二百對繁殖鷺鳥，相等於近 15% 的繁殖族群。

\* **【環評錯漏百出不達標】** 新田科技城圖則是基於「不合格」的環評報告，不能接受。新田環評報告有至少 29 項嚴重的技術評估和數據錯誤或遺漏，包括：違反環評「避免」原則；生態基線及評估資料不足；嚴重低估對保育類雀鳥、繁殖雀鳥、雀鳥飛行路線的影響；嚴重低估對歐亞水獺的影響；無充分資料證明生態補償有效；誤將生態優化措施當作緩解措施等。

\* **【破壞傳統魚塘 直接影響傳統塘魚養殖】** 新田科技城將直接影響超過 30 個已正式登記的養魚戶，發展忽視傳統塘魚養殖對經濟、社會和環境永續的貢獻。新田一帶的養魚戶過去半世紀一直養殖塘魚，甚至近十多年甚至積極參與生境管理及保育工作，在保留傳統塘魚養殖運作的同時，為水鳥提供覓食及棲息的空間，維持后海灣魚塘濕地的生態價值。

\* **【違反國際公約】** 新田科技城發展緊貼「米埔內后海灣拉姆薩爾濕地」，相距或不足 30 米。發展須填平 150 公頃「濕地保育區」作創科發展，發展不但會對拉姆薩爾濕地造成嚴重干擾，更會直接切斷她與東邊濕地的連接，損害國際重要濕地的濕地完整性和生態特徵。這與

---

《濕地公約》將「避免濕地受到不利影響」列為首要要求，和《生物多樣性公約》所提倡的濕地保護，背道而馳。

\* **【未先避免濕地損失 違反國家政策】**新田科技城未有遵循「避免、減少與補償」的原則進行規劃，未有優先考慮能夠避免負面生態影響或將破壞減到最少的方案，反而直接採納會造成大型濕地損失的方案，與「生態文明建設、高質量發展」和「保護優先」的國策，和十四五規劃提到的「整治修復濱海濕地 2 萬公頃」，背道而馳。

\* **【疑曲解國家政策 合理化填塘方案】**2023 年 8 月國務院公佈的《河套深港科技創新合作區深圳園區發展規劃》，明確指出「河套深港科技創新合作區」香港園區具體面積為 87 公頃，面積與落馬洲河套區的「港深科技園」吻合。新田科技城的填塘方案並非出自國家的主意。反之，具指導意義的《粵港澳大灣區發展規劃綱要》，就明確提出「加強濕地保護修復，全面保護區域內國際和國家重要濕地，開展濱海濕地跨境聯合保護」。局方選擇性解讀國策，借國家之名，忽略填平濱海濕地與國家濕地保護策略相沖的事實。



Urgent   Return receipt   Expand Group   Restricted   Prevent Copy

Submission Number:  
TPB/R/S/YL-MP/7-S412

From: Chelsea Lee <[REDACTED]>  
Sent: 2024-05-05 星期日 19:50:05  
To: tpbpd/PLAND <tpbpd@pland.gov.hk>  
Subject: 提交就新田科技城分區計劃大綱草圖及米埔及錦繡花園分區計劃大綱核准圖的書面申述

Representation Number:  
TPB/R/S/YL-MP/7R424

[REDACTED]  
致城規會（電郵：[tpbpd@pland.gov.hk](mailto:tpbpd@pland.gov.hk) [REDACTED]）：

申述人全名（與身份證明文件一致）：  
LEE WING YAU

申述人的身份證／護照號碼首四個字母數字（如 A123）：  
[REDACTED]

我要求城規會：

\* 重新修訂新田科技城草圖，將「其他指定用途（創新及科技）」地帶重新劃為原本的地帶，即「自然保育區」、「其他指定用途（綜合發展及濕地改善區）」及「其他指定用途（綜合發展包括濕地修復區）」，或其他與濕地保育相關的用途地帶，以遵循「防患於未然」和「不會有濕地淨減少」的濕地規劃原則。

\* 重新修訂《米埔及錦繡花園分區計劃大綱核准圖》的修訂項目 A1 及 B 項，包括修改「其他指定用途」註明「濕地保育公園」地帶的規劃意向和第一欄經常准許的用途。第一，將「保護濕地生態系統完整」、「防患於未然」和「不會有濕地淨減少」等重要濕地保育原則列為規劃意向；第二，將「農地住用構築物」轉至第二欄，以確保所有可能對濕地造成負面影響的發展和基礎設施，均受到城規會把關。

其他：\_\_\_\_\_

原因如下：

\* 【不符合新田法定圖則的規劃原意】根據原本的新田分區計劃大綱核准圖編號 S/YL-ST/8，150 公頃「濕地保育區」和 97 公頃「濕地緩衝區」的土地，主要被劃作濕地保育相關的用途地帶，例如「自然保育區」、「其他指定用途（綜合發展包括濕地改善區）」及「其他指定用途（綜合發展包括濕地修復區）」。該規劃意向主要是「保存和加強現有魚塘或濕地的生態價值和功能」，以達到「不會有濕地淨減少」的原則。新田科技城涉填平大量魚塘，與上述法定規劃意向不符。



- \* **【不符合后海灣濕地規劃原則】**發展入侵 150 公頃「濕地保育區」和 97 公頃「濕地緩衝區」，不僅導致 90 公頃濕地損失，損害濕地連結性及完整性，發展更容許興建中至高密度樓宇，恐令毗鄰的國際重要濕地的生境質素下降，導致整體生態功能喪失。這違反城市規劃委員會規劃指引 12C 所列明的『防患於未然』原則及『濕地零淨損失』。
- \* **【最新圖則剔除原有濕地規劃原則】**以往所有位於后海灣內的法定圖則，均會因應「濕地保育區」和「濕地緩衝區」而制定不同用途地帶的濕地保育要求。但根據最新的新田科技城分區圖，「濕地保育區」的大部分土地被劃為「其他指定用途（創新及科技）」地帶，其規劃意向改為「容納各式各樣的創新及科技用途」，當中經常准許的用途更達 44 種，包括人才公寓、商業、酒店、工業用途等，發展高度達 130 米。「濕地緩衝區」亦有土地被劃作「其他指定用途（混合用途）」地帶，容許高達 200 米的建築發展。最新規劃不但沒有列明濕地保育要求，更沒有採納任何濕地保育的規劃原則，恐令發展與毗連環境嚴重不協調。
- \* **【濕地喪失和生境破碎化】**新田科技城將導致至少 90 公頃的濕地面積減少，令大灣區的沿海濕地總量大減。新田科技城位於整個后海灣（又稱深圳灣）濕地系統的核心，發展將切斷后海灣東西兩側的生態連接，導致濕地生境破碎化，損害后海灣（又稱深圳灣）濕地系統的完整性。
- \* **【濕地系統質素退化】**新田科技城填塘後不只有創科商業用地，帶來超過 12,000 工作人口，更預計會有 6,400 單位作的住宅、酒店、康樂等用途。發展引入的人口和基建，將為毗連的「米埔內后海灣拉姆薩爾濕地」及「濕地保育區」帶來不可挽回的負面生態影響，例如人類活動干擾、光污染、噪音等等。
- \* **【危害全球面臨絕種危機及國家級保護物種】**受影響魚塘濕地所錄得的雀鳥物種數量達 205 種，其中有 117 種為具保育級別物種。新田科技城填塘發展將危及 19 種全球瀕危及近危物種，例如青頭潛鴨、黃胸鵝、黑臉琵鷺、紅頭潛鴨、白眼潛鴨和尖尾濱鵝；33 種國家一級或二級重點保護野生動物，例如白肩鵝、烏鵲和禿鷲。填平新田濕地將令眾多面臨滅絕物種失去其重要棲息地。
- \* **【危害繁殖鷺鳥族群】**新田科技城將直接影響全后海灣第二大的米埔隴鷺鳥林和第三大的米埔鷺鳥林，是超過 230 對鷺鳥的繁殖重陣，佔全港池鷺和小白鷺繁殖族群的三分之一。第一，新田科技城將永久移除部分用作繁殖的樹木；第二，繁殖鷺鳥將因大面積填塘而失去賴以為生的覓食地；第三，高達 105 米的創科發展將直接切斷繁殖鷺鳥來往鷺鳥林和覓食地的飛行廊區。發展一旦令鷺鳥無法在此繁殖後代，將直接威脅近二百對繁殖鷺鳥，相等於近 15%的繁殖族群。
- \* **【環評錯漏百出不達標】**新田科技城圖則是基於「不合格」的環評報告，不能接受。新田環評報告有至少 29 項嚴重的技術評估和數據錯誤或遺漏，包括：違反環評「避免」原則；生態基線及評估資料不足；嚴重低估對保育類雀鳥、繁殖雀鳥、雀鳥飛行路線的影響；嚴重低估對歐亞水獺的影響；無充分資料證明生態補償有效；誤將生態優化措施當作緩解措施等。
- \* **【破壞傳統魚塘 直接影響傳統塘魚養殖】**新田科技城將直接影響超過 30 個已正式登記的養魚戶，發展忽視傳統塘魚養殖對經濟、社會和環境永續的貢獻。新田一帶的養魚戶過去半世紀一直養殖塘魚，甚至近十多年甚至積極參與生境管理及保育工作，在保留傳統塘魚養殖運作的同時，為水鳥提供覓食及棲息的空間，維持后海灣魚塘濕地的生態價值。



---

\* **【違反國際公約】**新田科技城發展緊貼「米埔內后海灣拉姆薩爾濕地」，相距或不足 30 米。發展須填平 150 公頃「濕地保育區」作創科發展，發展不但會對拉姆薩爾濕地造成嚴重干擾，更會直接切斷她與東邊濕地的連接，損害國際重要濕地的濕地完整性和生態特徵。這與《濕地公約》將「避免濕地受到不利影響」列為首要要求，和《生物多樣性公約》所提倡的濕地保護，背道而馳。

\* **【未先避免濕地損失 違反國家政策】**新田科技城未有遵循「避免、減少與補償」的原則進行規劃，未有優先考慮能夠避免負面生態影響或將破壞減到最少的方案，反而直接採納會造成大型濕地損失的方案，與「生態文明建設、高質量發展」和「保護優先」的國策，和十四五規劃提到的「整治修復濱海濕地 2 萬公頃」，背道而馳。

\* **【疑曲解國家政策 合理化填塘方案】**2023 年 8 月國務院公佈的《河套深港科技創新合作區深圳園區發展規劃》，明確指出「河套深港科技創新合作區」香港園區具體面積為 87 公頃，面積與落馬洲河套區的「港深科技園」吻合。新田科技城的填塘方案並非出自國家的主意。反之，具指導意義的《粵港澳大灣區發展規劃綱要》，就明確提出「加強濕地保護修復，全面保護區域內國際和國家重要濕地，開展濱海濕地跨境聯合保護」。局方選擇性解讀國策，借國家之名，忽略填平濱海濕地與國家濕地保護策略相沖的事實。

Urgent Return receipt Expand Group Restricted Prevent Copy

From: Chan hoilee <[REDACTED]>  
Sent: 2024-05-05 星期日 22:44:08  
To: tpbpd/PLAND <tpbpd@pland.gov.hk>  
Subject: 提交就新田科技城分區計劃大綱草圖及米埔及錦繡花園分區計劃大綱核准圖的書面申述

致城規會（電郵：[tpbpd@pland.gov.hk](mailto:tpbpd@pland.gov.hk) [REDACTED]）：

我要求城規會：

- \* 重新修訂新田科技城草圖，將「其他指定用途（創新及科技）」地帶重新劃為原本的地帶，即「自然保育區」、「其他指定用途（綜合發展及濕地改善區）」及「其他指定用途（綜合發展包括濕地修復區）」，或其他與濕地保育相關的用途地帶，以遵循「防患於未然」和「不會有濕地淨減少」的濕地規劃原則。
- \* 重新修訂《米埔及錦繡花園分區計劃大綱核准圖》的修訂項目 A1 及 B 項，包括修改「其他指定用途」註明「濕地保育公園」地帶的規劃意向和第一欄經常准許的用途。第一，將「保護濕地生態系統完整」、「防患於未然」和「不會有濕地淨減少」等重要濕地保育原則列為規劃意向；第二，將「農地住用構築物」轉至第二欄，以確保所有可能對濕地造成負面影響的發展和基礎設施，均受到城規會把關。

原因如下：

- \* **【不符合新田法定圖則的規劃原意】**根據原本的新田分區計劃大綱核准圖編號 S/YL-ST/8，150 公頃「濕地保育區」和 97 公頃「濕地緩衝區」的土地，主要被劃作濕地保育相關的用途地帶，例如「自然保育區」、「其他指定用途（綜合發展包括濕地改善區）」及「其他指定用途（綜合發展包括濕地修復區）」。該規劃意向主要是「保存和加強現有魚塘或濕地的生態價值和功能」，以達到「不會有濕地淨減少」的原則。新田科技城涉填平大量魚塘，與上述法定規劃意向不符。
- \* **【不符合后海灣濕地規劃原則】**發展入侵 150 公頃「濕地保育區」和 97 公頃「濕地緩衝區」，不僅導致 90 公頃濕地損失，損害濕地連結性及完整性，發展更容許興建中至高密度樓宇，恐令毗鄰的國際重要濕地的生境質素下降，導致整體生態功能喪失。這違反城市規劃委員會規劃指引 12C 所列明的『防患於未然』原則及『濕地零淨損失』。
- \* **【最新圖則剔除原有濕地規劃原則】**以往所有位於后海灣內的法定圖則，均會因應「濕地保育區」和「濕地緩衝區」而制定不同用途地帶的濕地保育要求。但根據最新的新田科技城分區圖，「濕地保育區」的大部分土地被劃為「其他指定用途（創新及科技）」地帶，其規劃意向改為「容納各式各樣的創新及科技用途」，當中經常准許的用途更達 44 種，包括人才公寓、商業、酒店、工業用途等，發展高度達 130 米。「濕地緩衝區」亦有土地被劃作「其他指定用途（混合用途）」地帶，容許高達 200 米的建築發展。最新規劃不但沒有列明濕地保育要求，更沒有採納任何濕地保育的規劃原則，恐令發展與毗連環境嚴重不協調。



\* **【濕地喪失和生境破碎化】**新田科技城將導致至少 90 公頃的濕地面積減少，令大灣區的沿海濕地總量大減。新田科技城位於整個后海灣（又稱深圳灣）濕地系統的核心，發展將切斷后海灣東西兩側的生態連接，導致濕地生境破碎化，損害后海灣（又稱深圳灣）濕地系統的完整性。

\* **【濕地系統質素退化】**新田科技城填塘後不只有創科商業用地，帶來超過 12,000 工作人口，更預計會有 6,400 單位作的住宅、酒店、康樂等用途。發展引入的人口和基建，將為毗連的「米埔內后海灣拉姆薩爾濕地」及「濕地保育區」帶來不可挽回的負面生態影響，例如人類活動干擾、光污染、噪音等等。

\* **【危害全球面臨絕種危機及國家級保護物種】**受影響魚塘濕地所錄得的雀鳥物種數量達 205 種，其中有 117 種為具保育級別物種。新田科技城填塘發展將危及 19 種全球瀕危及近危物種，例如青頭潛鴨、黃胸鵝、黑臉琵鷺、紅頭潛鴨、白眼潛鴨和尖尾濱鵝；33 種國家一級或二級重點保護野生動物，例如白肩鵠、烏鵲和禿鷲。填平新田濕地將令眾多面臨滅絕物種失去其重要棲息地。

\* **【危害繁殖鷺鳥族群】**新田科技城將直接影響全后海灣第二大的米埔隴鷺鳥林和第三大的米埔鷺鳥林，是超過 230 對鷺鳥的繁殖重陣，佔全港池鷺和小白鷺繁殖族群的三分之一。第一，新田科技城將永久移除部分用作繁殖的樹木；第二，繁殖鷺鳥將因大面積填塘而失去賴以為生的覓食地；第三，高達 105 米的創科發展將直接切斷繁殖鷺鳥來往鷺鳥林和覓食地的飛行廊區。發展一旦令鷺鳥無法在此繁殖後代，將直接威脅近二百對繁殖鷺鳥，相等於近 15% 的繁殖族群。

\* **【環評錯漏百出不達標】**新田科技城圖則是基於「不合格」的環評報告，不能接受。新田環評報告有至少 29 項嚴重的技術評估和數據錯誤或遺漏，包括：違反環評「避免」原則；生態基線及評估資料不足；嚴重低估對保育類雀鳥、繁殖雀鳥、雀鳥飛行路線的影響；嚴重低估對歐亞水獺的影響；無充分資料證明生態補償有效；誤將生態優化措施當作緩解措施等。

\* **【破壞傳統魚塘 直接影響傳統塘魚養殖】**新田科技城將直接影響超過 30 個已正式登記的養魚戶，發展忽視傳統塘魚養殖對經濟、社會和環境永續的貢獻。新田一帶的養魚戶過去半世紀一直養殖塘魚，甚至近十多年甚至積極參與生境管理及保育工作，在保留傳統塘魚養殖運作的同時，為水鳥提供覓食及棲息的空間，維持后海灣魚塘濕地的生態價值。

\* **【違反國際公約】**新田科技城發展緊貼「米埔內后海灣拉姆薩爾濕地」，相距或不足 30 米。發展須填平 150 公頃「濕地保育區」作創科發展，發展不但會對拉姆薩爾濕地造成嚴重干擾，更會直接切斷她與東邊濕地的連接，損害國際重要濕地的濕地完整性和生態特徵。這與《濕地公約》將「避免濕地受到不利影響」列為首要要求，和《生物多樣性公約》所提倡的濕地保護，背道而馳。

\* **【未先避免濕地損失 違反國家政策】**新田科技城未有遵循「避免、減少與補償」的原則進行規劃，未有優先考慮能夠避免負面生態影響或將破壞減到最少的方案，反而直接採納會造成大型濕地損失的方案，與「生態文明建設、高質量發展」和「保護優先」的國策，和十四五規劃提到的「整治修復濱海濕地 2 萬公頃」，背道而馳。

\* **【疑曲解國家政策 合理化填塘方案】**2023 年 8 月國務院公佈的《河套深港科技創新合作區深圳園區發展規劃》，明確指出「河套深港科技創新合作區」香港園區具體面積為 87 公頃，面積與落馬洲河套區的「港深科技園」吻合。新田科技城的填塘方案並非出自國家的主


Urgent   Return receipt   Expand Group   Restricted   Prevent Copy

---

意。反之，具指導意義的《粵港澳大灣區發展規劃綱要》，就明確提出「加強濕地保護修復，全面保護區域內國際和國家重要濕地，開展濱海濕地跨境聯合保護」。局方選擇性解讀國策，借國家之名，忽略填平濱海濕地與國家濕地保護策略相沖的事實。

申述人

陳凱俐

(身份證／護照號碼首四個字母數字: )



Representation Number:  
TPB/R/S/YL-MP/7R426

Urgent Return receipt Expand Group Restricted Prevent Copy

Submission Number:  
TPB/R/S/YL-MP/7-S414

From: Mei Chu [REDACTED]  
Sent: 2024-05-05 星期日 23:00:14  
To: tpbpd/PLAND <tpbpd@pland.gov.hk>  
Subject: 提交就新田科技城分區計劃大綱草圖及米埔及錦繡花園分區計劃大綱核准圖的書面申述

致城規會，

紀美珠 [REDACTED]

我要求城規會：

\* 重新修訂新田科技城草圖，將「其他指定用途（創新及科技）」地帶重新劃為原本的地帶，即「自然保育區」、「其他指定用途（綜合發展及濕地改善區）」及「其他指定用途（綜合發展包括濕地修復區）」，或其他與濕地保育相關的用途地帶，以遵循「防患於未然」和「不會有濕地淨減少」的濕地規劃原則。

\* 重新修訂《米埔及錦繡花園分區計劃大綱核准圖》的修訂項目 A1 及 B 項，包括修改「其他指定用途」註明「濕地保育公園」地帶的規劃意向和第一欄經常准許的用途。第一，將「保護濕地生態系統完整」、「防患於未然」和「不會有濕地淨減少」等重要濕地保育原則列為規劃意向；第二，將「農地住用構築物」轉至第二欄，以確保所有可能對濕地造成負面影響的發展和基礎設施，均受到城規會把關。

其他：\_\_\_\_\_

原因如下：

\* **【不符合新田法定圖則的規劃原意】**根據原本的新田分區計劃大綱核准圖編號 S/YL-ST/8，150 公頃「濕地保育區」和 97 公頃「濕地緩衝區」的土地，主要被劃作濕地保育相關的用途地帶，例如「自然保育區」、「其他指定用途（綜合發展包括濕地改善區）」及「其他指定用途（綜合發展包括濕地修復區）」。**該規劃意向主要是「保存和加強現有魚塘或濕地的生態價值和功能」，以達到「不會有濕地淨減少」的原則。新田科技城涉填平大量魚塘，與上述法定規劃意向不符。**

\* **【不符合后海灣濕地規劃原則】**發展入侵 150 公頃「濕地保育區」和 97 公頃「濕地緩衝區」，不僅導致 90 公頃濕地損失，損害濕地連結性及完整性，發展更容許興建中至高密度樓宇，恐令毗鄰的國際重要濕地的生境質素下降，導致整體生態功能喪失。這違反城市規劃委員會規劃指引 12C 所列明的『防患於未然』原則及『濕地零淨損失』。

\* **【最新圖則剔除原有濕地規劃原則】**以往所有位於后海灣內的法定圖則，均會因應「濕地保育區」和「濕地緩衝區」而制定不同用途地帶的濕地保育要求。但根據最新的新田科技城分



區圖，「濕地保育區」的大部分土地被劃為「其他指定用途（創新及科技）」地帶，其規劃意向改為「容納各式各樣的創新及科技用途」，當中經常准許的用途更達 44 種，包括人才公寓、商業、酒店、工業用途等，發展高度達 130 米。「濕地緩衝區」亦有土地被劃作「其他指定用途（混合用途）」地帶，容許高達 200 米的建築發展。最新規劃不但沒有列明濕地保育要求，更沒有採納任何濕地保育的規劃原則，恐令發展與毗連環境嚴重不協調。

\* **【濕地喪失和生境破碎化】**新田科技城將導致至少 90 公頃的濕地面積減少，令大灣區的沿海濕地總量大減。新田科技城位於整個后海灣（又稱深圳灣）濕地系統的核心，發展將切斷后海灣東西兩側的生態連接，導致濕地生境破碎化，損害后海灣（又稱深圳灣）濕地系統的完整性。

\* **【濕地系統質素退化】**新田科技城填塘後不只有創科商業用地，帶來超過 12,000 工作人口，更預計會有 6,400 單位作的住宅、酒店、康樂等用途。發展引入的人口和基建，將為毗連的「米埔內后海灣拉姆薩爾濕地」及「濕地保育區」帶來不可挽回的負面生態影響，例如人類活動干擾、光污染、噪音等等。

\* **【危害全球面臨絕種危機及國家級保護物種】**受影響魚塘濕地所錄得的雀鳥物種數量達 205 種，其中有 117 種為具保育級別物種。新田科技城填塘發展將危及 19 種全球瀕危及近危物種，例如青頭潛鴨、黃胸鵝、黑臉琵鷺、紅頭潛鴨、白眼潛鴨和尖尾濱鵝；33 種國家一級或二級重點保護野生動物，例如白肩鵠、烏鶇和禿鷲。填平新田濕地將令眾多面臨滅絕物種失去其重要棲息地。

\* **【危害繁殖鷺鳥族群】**新田科技城將直接影響全后海灣第二大的米埔隴鷺鳥林和第三大的米埔鷺鳥林，是超過 230 對鷺鳥的繁殖重陣，佔全港池鷺和小白鷺繁殖族群的三分之一。第一，新田科技城將永久移除部分用作繁殖的樹木；第二，繁殖鷺鳥將因大面積填塘而失去賴以為生的覓食地；第三，高達 105 米的創科發展將直接切斷繁殖鷺鳥來往鷺鳥林和覓食地的飛行廊區。發展一旦令鷺鳥無法在此繁殖後代，將直接威脅近二百對繁殖鷺鳥，相等於近 15% 的繁殖族群。

\* **【環評錯漏百出不達標】**新田科技城圖則是基於「不合格」的環評報告，不能接受。新田環評報告有至少 29 項嚴重的技術評估和數據錯誤或遺漏，包括：違反環評「避免」原則；生態基線及評估資料不足；嚴重低估對保育類雀鳥、繁殖雀鳥、雀鳥飛行路線的影響；嚴重低估對歐亞水獺的影響；無充分資料證明生態補償有效；誤將生態優化措施當作緩解措施等。

\* **【破壞傳統魚塘 直接影響傳統塘魚養殖】**新田科技城將直接影響超過 30 個已正式登記的養魚戶，發展忽視傳統塘魚養殖對經濟、社會和環境永續的貢獻。新田一帶的養魚戶過去半世紀一直養殖塘魚，甚至近十多年甚至積極參與生境管理及保育工作，在保留傳統塘魚養殖運作的同時，為水鳥提供覓食及棲息的空間，維持后海灣魚塘濕地的生態價值。

\* **【違反國際公約】**新田科技城發展緊貼「米埔內后海灣拉姆薩爾濕地」，相距或不足 30 米。發展須填平 150 公頃「濕地保育區」作創科發展，發展不但會對拉姆薩爾濕地造成嚴重干擾，更會直接切斷她與東邊濕地的連接，損害國際重要濕地的濕地完整性和生態特徵。這與《濕地公約》將「避免濕地受到不利影響」列為首要要求，和《生物多樣性公約》所提倡的濕地保護，背道而馳。

\* **【未先避免濕地損失 違反國家政策】**新田科技城未有遵循「避免、減少與補償」的原則進行規劃，未有優先考慮能夠避免負面生態影響或將破壞減到最少的方案，反而直接採納會造



---

成大型濕地損失的方案，與「生態文明建設、高質量發展」和「保護優先」的國策，和十四五規劃提到的「整治修復濱海濕地 2 萬公頃」，背道而馳。

\* **【疑曲解國家政策 合理化填塘方案】**2023 年 8 月國務院公佈的《河套深港科技創新合作區深圳園區發展規劃》，明確指出「河套深港科技創新合作區」香港園區具體面積為 87 公頃，面積與落馬洲河套區的「港深科技園」吻合。新田科技城的填塘方案並非出自國家的主意。反之，具指導意義的《粵港澳大灣區發展規劃綱要》，就明確提出「加強濕地保護修復，全面保護區域內國際和國家重要濕地，開展濱海濕地跨境聯合保護」。局方選擇性解讀國策，借國家之名，忽略填平濱海濕地與國家濕地保護策略相沖的事實。

Urgent Return receipt Expand Group Restricted Prevent Copy

From: Louise Wong [REDACTED]  
Sent: 2024-05-06 星期一 08:08:49  
To: tpbpd/PLAND <tpbpd@pland.gov.hk>  
Subject: 提交就新田科技城分區計劃大綱草圖及米埔及錦繡花園分區計劃大綱核准圖的書面申述

黃璐儀 \_\_\_\_\_

申述人的身份證／護照號碼首四個字母數字（如 A123）：  
[REDACTED] \_\_\_\_\_

我要求城規會：

- \* 重新修訂新田科技城草圖，將「其他指定用途（創新及科技）」地帶重新劃為原本的地帶，即「自然保育區」、「其他指定用途（綜合發展及濕地改善區）」及「其他指定用途（綜合發展包括濕地修復區）」，或其他與濕地保育相關的用途地帶，以遵循「防患於未然」和「不會有濕地淨減少」的濕地規劃原則。
- \* 重新修訂《米埔及錦繡花園分區計劃大綱核准圖》的修訂項目 A1 及 B 項，包括修改「其他指定用途」註明「濕地保育公園」地帶的規劃意向和第一欄經常准許的用途。第一，將「保護濕地生態系統完整」、「防患於未然」和「不會有濕地淨減少」等重要濕地保育原則列為規劃意向；第二，將「農地住用構築物」轉至第二欄，以確保所有可能對濕地造成負面影響的發展和基礎設施，均受到城規會把關。

原因如下：

- \* **【不符合新田法定圖則的規劃原意】**根據原本的新田分區計劃大綱核准圖編號 S/YL-ST/8，150 公頃「濕地保育區」和 97 公頃「濕地緩衝區」的土地，主要被劃作濕地保育相關的用途地帶，例如「自然保育區」、「其他指定用途（綜合發展包括濕地改善區）」及「其他指定用途（綜合發展包括濕地修復區）」。該規劃意向主要是「保存和加強現有魚塘或濕地的生態價值和功能」，以達到「不會有濕地淨減少」的原則。新田科技城涉填平大量魚塘，與上述法定規劃意向不符。
- \* **【不符合后海灣濕地規劃原則】**發展入侵 150 公頃「濕地保育區」和 97 公頃「濕地緩衝區」，不僅導致 90 公頃濕地損失，損害濕地連結性及完整性，發展更容許興建中至高密度樓宇，恐令毗鄰的國際重要濕地的生境質素下降，導致整體生態功能喪失。這違反城市規劃委員會規劃指引 12C 所列明的『防患於未然』原則及『濕地零淨損失』。



\* **【最新圖則剔除原有濕地規劃原則】**以往所有位於后海灣內的法定圖則，均會因應「濕地保育區」和「濕地緩衝區」而制定不同用途地帶的濕地保育要求。但根據最新的新田科技城分區圖，「濕地保育區」的大部分土地被劃為「其他指定用途（創新及科技）」地帶，其規劃意向改為「容納各式各樣的創新及科技用途」，當中經常准許的用途更達 44 種，包括人才公寓、商業、酒店、工業用途等，發展高度達 130 米。「濕地緩衝區」亦有土地被劃作「其他指定用途（混合用途）」地帶，容許高達 200 米的建築發展。最新規劃不但沒有列明濕地保育要求，更沒有採納任何濕地保育的規劃原則，恐令發展與毗連環境嚴重不協調。

\* **【濕地喪失和生境破碎化】**新田科技城將導致至少 90 公頃的濕地面積減少，令大灣區的沿海濕地總量大減。新田科技城位於整個后海灣（又稱深圳灣）濕地系統的核心，發展將切斷后海灣東西兩側的生態連接，導致濕地生境破碎化，損害后海灣（又稱深圳灣）濕地系統的完整性。

\* **【濕地系統質素退化】**新田科技城填塘後不只有創科商業用地，帶來超過 12,000 工作人口，更預計會有 6,400 單位作的住宅、酒店、康樂等用途。發展引入的人口和基建，將為毗連的「米埔內后海灣拉姆薩爾濕地」及「濕地保育區」帶來不可挽回的負面生態影響，例如人類活動干擾、光污染、噪音等等。

\* **【危害全球面臨絕種危機及國家級保護物種】**受影響魚塘濕地所錄得的雀鳥物種數量達 205 種，其中有 117 種為具保育級別物種。新田科技城填塘發展將危及 19 種全球瀕危及近危物種，例如青頭潛鴨、黃胸鵝、黑臉琵鷺、紅頭潛鴨、白眼潛鴨和尖尾濱鵝；33 種國家一級或二級重點保護野生動物，例如白肩鵝、烏鵲和禿鷲。填平新田濕地將令眾多面臨滅絕物種失去其重要棲息地。

\* **【危害繁殖鷺鳥族群】**新田科技城將直接影響全后海灣第二大的米埔隴鷺鳥林和第三大的米埔鷺鳥林，是超過 230 對鷺鳥的繁殖重陣，佔全港池鷺和小白鷺繁殖族群的三分之一。第一，新田科技城將永久移除部分用作繁殖的樹木；第二，繁殖鷺鳥將因大面積填塘而失去賴以為生的覓食地；第三，高達 105 米的創科發展將直接切斷繁殖鷺鳥來往鷺鳥林和覓食地的飛行廊區。發展一旦令鷺鳥無法在此繁殖後代，將直接威脅近二百對繁殖鷺鳥，相等於近 15% 的繁殖族群。

\* **【環評錯漏百出不達標】**新田科技城圖則是基於「不合格」的環評報告，不能接受。新田環評報告有至少 29 項嚴重的技術評估和數據錯誤或遺漏，包括：違反環評「避免」原則；生態基線及評估資料不足；嚴重低估對保育類雀鳥、繁殖雀鳥、雀鳥飛行路線的影響；嚴重低估對歐亞水獺的影響；無充分資料證明生態補償有效；誤將生態優化措施當作緩解措施等。

\* **【破壞傳統魚塘 直接影響傳統塘魚養殖】**新田科技城將直接影響超過 30 個已正式登記的養魚戶，發展忽視傳統塘魚養殖對經濟、社會和環境永續的貢獻。新田一帶的養魚戶過去半世紀一直養殖塘魚，甚至近十多年甚至積極參與生境管理及保育工作，在保留傳統塘魚養殖運作的同時，為水鳥提供覓食及棲息的空間，維持后海灣灣魚塘濕地的生態價值。

\* **【違反國際公約】**新田科技城發展緊貼「米埔內后海灣拉姆薩爾濕地」，相距或不足 30 米。發展須填平 150 公頃「濕地保育區」作創科發展，發展不但會對拉姆薩爾濕地造成嚴重干擾，更會直接切斷她與東邊濕地的連接，損害國際重要濕地的濕地完整性和生態特徵。這與《濕地公約》將「避免濕地受到不利影響」列為首要要求，和《生物多樣性公約》所提倡的濕地保護，背道而馳。

---

\* **【未先避免濕地損失 違反國家政策】**新田科技城未有遵循「避免、減少與補償」的原則進行規劃，未有優先考慮能夠避免負面生態影響或將破壞減到最少的方案，反而直接採納會造成大型濕地損失的方案，與「生態文明建設、高質量發展」和「保護優先」的國策，和十四五規劃提到的「整治修復濱海濕地 2 萬公頃」，背道而馳。

\* **【疑曲解國家政策 合理化填塘方案】**2023 年 8 月國務院公佈的《河套深港科技創新合作區深圳園區發展規劃》，明確指出「河套深港科技創新合作區」香港園區具體面積為 87 公頃，面積與落馬洲河套區的「港深科技園」吻合。新田科技城的填塘方案並非出自國家的主意。反之，具指導意義的《粵港澳大灣區發展規劃綱要》，就明確提出「加強濕地保護修復，全面保護區域內國際和國家重要濕地，開展濱海濕地跨境聯合保護」。局方選擇性解讀國策，借國家之名，忽略填平濱海濕地與國家濕地保護策略相沖的事實。



Urgent Return receipt Expand Group Restricted Prevent Copy

Submission Number:  
TPB/R/S/YL-MP/7-S416

Representation Number:  
TPB/R/S/YL-MP/7R428

From: Cheryl Leung [REDACTED]  
Sent: 2024-05-06 星期一 10:09:55  
To: tpbpd/PLAND <tpbpd@pland.gov.hk>  
Subject: 提交就新田科技城分區計劃大綱草圖及米埔及錦繡花園分區計劃大綱核准圖的書面申述

[REDACTED]

致城規會（電郵：[tpbpd@pland.gov.hk](mailto:tpbpd@pland.gov.hk) [REDACTED]）：

Leung Wei Ching (hkid: [REDACTED])

新田是珍貴的濕地，是雀鳥來港棲息的地方，保存了豐富的生物多樣性。請重視其生態價值，別再破壞濕地。

我要求城規會：

\* 重新修訂新田科技城草圖，將「其他指定用途（創新及科技）」地帶重新劃為原本的地帶，即「自然保育區」、「其他指定用途（綜合發展及濕地改善區）」及「其他指定用途（綜合發展包括濕地修復區）」，或其他與濕地保育相關的用途地帶，以遵循「防患於未然」和「不會有濕地淨減少」的濕地規劃原則。

\* 重新修訂《米埔及錦繡花園分區計劃大綱核准圖》的修訂項目 A1 及 B 項，包括修改「其他指定用途」註明「濕地保育公園」地帶的規劃意向和第一欄經常准許的用途。第一，將「保護濕地生態系統完整」、「防患於未然」和「不會有濕地淨減少」等重要濕地保育原則列為規劃意向；第二，將「農地住用構築物」轉至第二欄，以確保所有可能對濕地造成負面影響的發展和基礎設施，均受到城規會把關。

原因如下：

\* **【不符合新田法定圖則的規劃原意】**根據原本的新田分區計劃大綱核准圖編號 S/YL-ST/8，150 公頃「濕地保育區」和 97 公頃「濕地緩衝區」的土地，主要被劃作濕地保育相關的用途地帶，例如「自然保育區」、「其他指定用途（綜合發展包括濕地改善區）」及「其他指定用途（綜合發展包括濕地修復區）」。**該規劃意向主要是「保存和加強現有魚塘或濕地的生態價值和功能」，以達到「不會有濕地淨減少」的原則。新田科技城涉填平大量魚塘，與上述法定規劃意向不符。**

\* **【不符合前海灣濕地規劃原則】**發展入侵 150 公頃「濕地保育區」和 97 公頃「濕地緩衝區」，不僅導致 90 公頃濕地損失，損害濕地連結性及完整性，發展更容許興建中至高密度樓宇，恐令毗鄰的國際重要濕地的生境質素下降，導致整體生態功能喪失。這違反城市規劃委員會規劃指引 12C 所列明的『防患於未然』原則及『濕地零淨損失』。



- \* **【最新圖則剔除原有濕地規劃原則】** 以往所有位於后海灣內的法定圖則，均會因應「濕地保育區」和「濕地緩衝區」而制定不同用途地帶的濕地保育要求。但根據最新的新田科技城分區圖，「濕地保育區」的大部分土地被劃為「其他指定用途（創新及科技）」地帶，其規劃意向改為「容納各式各樣的創新及科技用途」，當中經常准許的用途更達 44 種，包括人才公寓、商業、酒店、工業用途等，發展高度達 130 米。「濕地緩衝區」亦有土地被劃作「其他指定用途（混合用途）」地帶，容許高達 200 米的建築發展。最新規劃不但沒有列明濕地保育要求，更沒有採納任何濕地保育的規劃原則，恐令發展與毗連環境嚴重不協調。
- \* **【濕地喪失和生境破碎化】** 新田科技城將導致至少 90 公頃的濕地面積減少，令大灣區的沿海濕地總量大減。新田科技城位於整個后海灣（又稱深圳灣）濕地系統的核心，發展將切斷后海灣東西兩側的生態連接，導致濕地生境破碎化，損害后海灣（又稱深圳灣）濕地系統的完整性。
- \* **【濕地系統質素退化】** 新田科技城填塘後不只有創科商業用地，帶來超過 12,000 工作人口，更預計會有 6,400 單位作的住宅、酒店、康樂等用途。發展引入的人口和基建，將為毗連的「米埔內后海灣拉姆薩爾濕地」及「濕地保育區」帶來不可挽回的負面生態影響，例如人類活動干擾、光污染、噪音等等。
- \* **【危害全球面臨絕種危機及國家級保護物種】** 受影響魚塘濕地所錄得的雀鳥物種數量達 205 種，其中有 117 種為具保育級別物種。新田科技城填塘發展將危及 19 種全球瀕危及近危物種，例如青頭潛鴨、黃胸鵝、黑臉琵鷺、紅頭潛鴨、白眼潛鴨和尖尾濱鵝；33 種國家一級或二級重點保護野生動物，例如白肩鵝、烏鵲和禿鷲。填平新田濕地將令眾多面臨滅絕物種失去其重要棲息地。
- \* **【危害繁殖鷺鳥族群】** 新田科技城將直接影響全后海灣第二大的米埔隴鷺鳥林和第三大的米埔鷺鳥林，是超過 230 對鷺鳥的繁殖重陣，佔全港池鷺和小白鷺繁殖族群的三分之一。第一，新田科技城將永久移除部分用作繁殖的樹木；第二，繁殖鷺鳥將因大面積填塘而失去賴以為生的覓食地；第三，高達 105 米的創科發展將直接切斷繁殖鷺鳥來往鷺鳥林和覓食地的飛行廊區。發展一旦令鷺鳥無法在此繁殖後代，將直接威脅近二百對繁殖鷺鳥，相等於近 15% 的繁殖族群。
- \* **【環評錯漏百出不達標】** 新田科技城圖則是基於「不合格」的環評報告，不能接受。新田環評報告有至少 29 項嚴重的技術評估和數據錯誤或遺漏，包括：違反環評「避免」原則；生態基線及評估資料不足；嚴重低估對保育類雀鳥、繁殖雀鳥、雀鳥飛行路線的影響；嚴重低估對歐亞水獺的影響；無充分資料證明生態補償有效；誤將生態優化措施當作緩解措施等。
- \* **【破壞傳統魚塘 直接影響傳統塘魚養殖】** 新田科技城將直接影響超過 30 個已正式登記的養魚戶，發展忽視傳統塘魚養殖對經濟、社會和環境永續的貢獻。新田一帶的養魚戶過去半世紀一直養殖塘魚，甚至近十多年甚至積極參與生境管理及保育工作，在保留傳統塘魚養殖運作的同時，為水鳥提供覓食及棲息的空間，維持后海灣灣魚塘濕地的生態價值。
- \* **【違反國際公約】** 新田科技城發展緊貼「米埔內后海灣拉姆薩爾濕地」，相距或不足 30 米。發展須填平 150 公頃「濕地保育區」作創科發展，發展不但會對拉姆薩爾濕地造成嚴重干擾，更會直接切斷她與東邊濕地的連接，損害國際重要濕地的濕地完整性和生態特徵。這與《濕地公約》將「避免濕地受到不利影響」列為首要要求，和《生物多樣性公約》所提倡的濕地保護，背道而馳。



---

\* **【未先避免濕地損失 違反國家政策】**新田科技城未有遵循「避免、減少與補償」的原則進行規劃，未有優先考慮能夠避免負面生態影響或將破壞減到最少的方案，反而直接採納會造成大型濕地損失的方案，與「生態文明建設、高質量發展」和「保護優先」的國策，和十四五規劃提到的「整治修復濱海濕地 2 萬公頃」，背道而馳。

\* **【疑曲解國家政策 合理化填塘方案】**2023 年 8 月國務院公佈的《河套深港科技創新合作區深圳園區發展規劃》，明確指出「河套深港科技創新合作區」香港園區具體面積為 87 公頃，面積與落馬洲河套區的「港深科技園」吻合。新田科技城的填塘方案並非出自國家的主意。反之，具指導意義的《粵港澳大灣區發展規劃綱要》，就明確提出「加強濕地保護修復，全面保護區域內國際和國家重要濕地，開展濱海濕地跨境聯合保護」。局方選擇性解讀國策，借國家之名，忽略填平濱海濕地與國家濕地保護策略相沖的事實。

Representation Number:  
TPB/R/S/YL-MP/7R429

Urgent    Return receipt    Expand Group    Restricted    Prevent Copy

Submission Number:  
TPB/R/S/YL-MP/7-S417

From: S.W. Yu [REDACTED]  
Sent: 2024-05-06 星期一 11:59:14  
To: tpbpd/PLAND <tpbpd@pland.gov.hk>  
Subject: 提交就新田科技城分區計劃大綱草圖及米埔及錦繡花園分區計劃大綱核准圖的書面申述

申述人全名（與身份證明文件一致）：

Yu Sze Wai

申述人的身份證／護照號碼首四個字母數字（如 A123）：

我要求城規會：

\* 重新修訂新田科技城草圖，將「其他指定用途（創新及科技）」地帶重新劃為原本的地帶，即「自然保育區」、「其他指定用途（綜合發展及濕地改善區）」及「其他指定用途（綜合發展包括濕地修復區）」，或其他與濕地保育相關的用途地帶，以遵循「防患於未然」和「不會有濕地淨減少」的濕地規劃原則。

\* 重新修訂《米埔及錦繡花園分區計劃大綱核准圖》的修訂項目 A1 及 B 項，包括修改「其他指定用途」註明「濕地保育公園」地帶的規劃意向和第一欄經常准許的用途。第一，將「保護濕地生態系統完整」、「防患於未然」和「不會有濕地淨減少」等重要濕地保育原則列為規劃意向；第二，將「農地住用構築物」轉至第二欄，以確保所有可能對濕地造成負面影響的發展和基礎設施，均受到城規會把關。

原因如下：

\* **【不符合新田法定圖則的規劃原意】**根據原本的新田分區計劃大綱核准圖編號 S/YL-ST/8，150 公頃「濕地保育區」和 97 公頃「濕地緩衝區」的土地，主要被劃作濕地保育相關的用途地帶，例如「自然保育區」、「其他指定用途（綜合發展包括濕地改善區）」及「其他指定用途（綜合發展包括濕地修復區）」。該規劃意向主要是「保存和加強現有魚塘或濕地的生態價值和功能」，以達到「不會有濕地淨減少」的原則。新田科技城涉填平大量魚塘，與上述法定規劃意向不符。

\* **【不符合前海灣濕地規劃原則】**發展入侵 150 公頃「濕地保育區」和 97 公頃「濕地緩衝區」，不僅導致 90 公頃濕地損失，損害濕地連結性及完整性，發展更容許興建中至高密度樓宇，恐令毗鄰的國際重要濕地的生境質素下降，導致整體生態功能喪失。這違反城市規劃委員會規劃指引 12C 所列明的『防患於未然』原則及『濕地零淨損失』。



\* **【最新圖則剔除原有濕地規劃原則】**以往所有位於后海灣內的法定圖則，均會因應「濕地保育區」和「濕地緩衝區」而制定不同用途地帶的濕地保育要求。但根據最新的新田科技城分區圖，「濕地保育區」的大部分土地被劃為「其他指定用途（創新及科技）」地帶，其規劃意向改為「容納各式各樣的創新及科技用途」，當中經常准許的用途更達 44 種，包括人才公寓、商業、酒店、工業用途等，發展高度達 130 米。「濕地緩衝區」亦有土地被劃作「其他指定用途（混合用途）」地帶，容許高達 200 米的建築發展。最新規劃不但沒有列明濕地保育要求，更沒有採納任何濕地保育的規劃原則，恐令發展與毗連環境嚴重不協調。

\* **【濕地喪失和生境破碎化】**新田科技城將導致至少 90 公頃的濕地面積減少，令大灣區的沿海濕地總量大減。新田科技城位於整個后海灣（又稱深圳灣）濕地系統的核心，發展將切斷后海灣東西兩側的生態連接，導致濕地生境破碎化，損害后海灣（又稱深圳灣）濕地系統的完整性。

\* **【濕地系統質素退化】**新田科技城填塘後不只有創科商業用地，帶來超過 12,000 工作人口，更預計會有 6,400 單位作的住宅、酒店、康樂等用途。發展引入的人口和基建，將為毗連的「米埔內后海灣拉姆薩爾濕地」及「濕地保育區」帶來不可挽回的負面生態影響，例如人類活動干擾、光污染、噪音等等。

\* **【危害全球面臨絕種危機及國家級保護物種】**受影響魚塘濕地所錄得的雀鳥物種數量達 205 種，其中有 117 種為具保育級別物種。新田科技城填塘發展將危及 19 種全球瀕危及近危物種，例如青頭潛鴨、黃胸鵝、黑臉琵鷺、紅頭潛鴨、白眼潛鴨和尖尾濱鵝；33 種國家一級或二級重點保護野生動物，例如白肩鵝、烏鶇和禿鷲。填平新田濕地將令眾多面臨滅絕物種失去其重要棲息地。

\* **【危害繁殖鷺鳥族群】**新田科技城將直接影響全后海灣第二大的米埔隴鷺鳥林和第三大的米埔鷺鳥林，是超過 230 對鷺鳥的繁殖重陣，佔全港池鷺和小白鷺繁殖族群的三分之一。第一，新田科技城將永久移除部分用作繁殖的樹木；第二，繁殖鷺鳥將因大面積填塘而失去賴以為生的覓食地；第三，高達 105 米的創科發展將直接切斷繁殖鷺鳥來往鷺鳥林和覓食地的飛行廊區。發展一旦令鷺鳥無法在此繁殖後代，將直接威脅近二百對繁殖鷺鳥，相等於近 15% 的繁殖族群。

\* **【環評錯漏百出不達標】**新田科技城圖則是基於「不合格」的環評報告，不能接受。新田環評報告有至少 29 項嚴重的技術評估和數據錯誤或遺漏，包括：違反環評「避免」原則；生態基線及評估資料不足；嚴重低估對保育類雀鳥、繁殖雀鳥、雀鳥飛行路線的影響；嚴重低估對歐亞水獺的影響；無充分資料證明生態補償有效；誤將生態優化措施當作緩解措施等。

\* **【破壞傳統魚塘 直接影響傳統塘魚養殖】**新田科技城將直接影響超過 30 個已正式登記的養魚戶，發展忽視傳統塘魚養殖對經濟、社會和環境永續的貢獻。新田一帶的養魚戶過去半世紀一直養殖塘魚，甚至近十多年甚至積極參與生境管理及保育工作，在保留傳統塘魚養殖運作的同時，為水鳥提供覓食及棲息的空間，維持后海灣魚塘濕地的生態價值。

\* **【違反國際公約】**新田科技城發展緊貼「米埔內后海灣拉姆薩爾濕地」，相距或不足 30 米。發展須填平 150 公頃「濕地保育區」作創科發展，發展不但會對拉姆薩爾濕地造成嚴重干擾，更會直接切斷她與東邊濕地的連接，損害國際重要濕地的濕地完整性和生態特徵。這與《濕地公約》將「避免濕地受到不利影響」列為首要要求，和《生物多樣性公約》所提倡的濕地保護，背道而馳。

\* **【未先避免濕地損失 違反國家政策】**新田科技城未有遵循「避免、減少與補償」的原則進行規劃，未有優先考慮能夠避免負面生態影響或將破壞減到最少的方案，反而直接採納會造成大型濕地損失的方案，與「生態文明建設、高質量發展」和「保護優先」的國策，和十四五規劃提到的「整治修復濱海濕地 2 萬公頃」，背道而馳。

\* **【疑曲解國家政策 合理化填塘方案】**2023 年 8 月國務院公佈的《河套深港科技創新合作區深圳園區發展規劃》，明確指出「河套深港科技創新合作區」香港園區具體面積為 87 公頃，面積與落馬洲河套區的「港深科技園」吻合。新田科技城的填塘方案並非出自國家的主意。反之，具指導意義的《粵港澳大灣區發展規劃綱要》，就明確提出「加強濕地保護修復，全面保護區域內國際和國家重要濕地，開展濱海濕地跨境聯合保護」。局方選擇性解讀國策，借國家之名，忽略填平濱海濕地與國家濕地保護策略相沖的事實。



Urgent Return receipt Expand Group Restricted Prevent Copy

From: Iris Wong [REDACTED]  
Sent: 2024-05-06 星期一 11:20:17  
To: tpbpd/PLAND <tpbpd@pland.gov.hk>  
Subject: 提交就新田科技城分區計劃大綱草圖及米埔及錦繡花園分區計劃大綱核准圖的書面申述

[REDACTED]  
致城規會：

申述人：王靖琳 [REDACTED]

新田生態價值高，建議保留原有生境，勿破壞濕地。

我要求城規會：

\* 重新修訂新田科技城草圖，將「其他指定用途（創新及科技）」地帶重新劃為原本的地帶，即「自然保育區」、「其他指定用途（綜合發展及濕地改善區）」及「其他指定用途（綜合發展包括濕地修復區）」，或其他與濕地保育相關的用途地帶，以遵循「防患於未然」和「不會有濕地淨減少」的濕地規劃原則。

\* 重新修訂《米埔及錦繡花園分區計劃大綱核准圖》的修訂項目 A1 及 B 項，包括修改「其他指定用途」註明「濕地保育公園」地帶的規劃意向和第一欄經常准許的用途。第一，將「保護濕地生態系統完整」、「防患於未然」和「不會有濕地淨減少」等重要濕地保育原則列為規劃意向；第二，將「農地住用構築物」轉至第二欄，以確保所有可能對濕地造成負面影響的發展和基礎設施，均受到城規會把關。

原因如下：

\* **【不符合新田法定圖則的規劃原意】**根據原本的新田分區計劃大綱核准圖編號 S/YL-ST/8，150 公頃「濕地保育區」和 97 公頃「濕地緩衝區」的土地，主要被劃作濕地保育相關的用途地帶，例如「自然保育區」、「其他指定用途（綜合發展包括濕地改善區）」及「其他指定用途（綜合發展包括濕地修復區）」。**該規劃意向主要是「保存和加強現有魚塘或濕地的生態價值和功能」，以達到「不會有濕地淨減少」的原則。新田科技城涉填平大量魚塘，與上述法定規劃意向不符。**

\* **【不符合后海灣濕地規劃原則】**發展入侵 150 公頃「濕地保育區」和 97 公頃「濕地緩衝區」，不僅導致 90 公頃濕地損失，損害濕地連結性及完整性，發展更容許興建中至高密度樓宇，恐令毗鄰的國際重要濕地的生境質素下降，導致整體生態功能喪失。這違反城市規劃委員會規劃指引 12C 所列明的『防患於未然』原則及『濕地零淨損失』。

\* **【最新圖則剔除原有濕地規劃原則】**以往所有位於后海灣內的法定圖則，均會因應「濕地保育區」和「濕地緩衝區」而制定不同用途地帶的濕地保育要求。但根據最新的新田科技城分



區圖，「濕地保育區」的大部分土地被劃為「其他指定用途（創新及科技）」地帶，其規劃意向改為「容納各式各樣的創新及科技用途」，當中經常准許的用途更達 44 種，包括人才公寓、商業、酒店、工業用途等，發展高度達 130 米。「濕地緩衝區」亦有土地被劃作「其他指定用途（混合用途）」地帶，容許高達 200 米的建築發展。最新規劃不但沒有列明濕地保育要求，更沒有採納任何濕地保育的規劃原則，恐令發展與毗連環境嚴重不協調。

\* **【濕地喪失和生境破碎化】**新田科技城將導致至少 90 公頃的濕地面積減少，令大灣區的沿海濕地總量大減。新田科技城位於整個后海灣（又稱深圳灣）濕地系統的核心，發展將切斷后海灣東西兩側的生態連接，導致濕地生境破碎化，損害后海灣（又稱深圳灣）濕地系統的完整性。

\* **【濕地系統質素退化】**新田科技城填塘後不只有創科商業用地，帶來超過 12,000 工作人口，更預計會有 6,400 單位作的住宅、酒店、康樂等用途。發展引入的人口和基建，將為毗連的「米埔內后海灣拉姆薩爾濕地」及「濕地保育區」帶來不可挽回的負面生態影響，例如人類活動干擾、光污染、噪音等等。

\* **【危害全球面臨絕種危機及國家級保護物種】**受影響魚塘濕地所錄得的雀鳥物種數量達 205 種，其中有 117 種為具保育級別物種。新田科技城填塘發展將危及 19 種全球瀕危及近危物種，例如青頭潛鴨、黃胸鵝、黑臉琵鷺、紅頭潛鴨、白眼潛鴨和尖尾濱鵲；33 種國家一級或二級重點保護野生動物，例如白肩鵞、烏鵲和禿鷲。填平新田濕地將令眾多面臨滅絕物種失去其重要棲息地。

\* **【危害繁殖鷺鳥族群】**新田科技城將直接影響全后海灣第二大的米埔隴鷺鳥林和第三大的米埔鷺鳥林，是超過 230 對鷺鳥的繁殖重陣，佔全港池鷺和小白鷺繁殖族群的三分之一。第一，新田科技城將永久移除部分用作繁殖的樹木；第二，繁殖鷺鳥將因大面積填塘而失去賴以為生的覓食地；第三，高達 105 米的創科發展將直接切斷繁殖鷺鳥來往鷺鳥林和覓食地的飛行廊區。發展一旦令鷺鳥無法在此繁殖後代，將直接威脅近二百對繁殖鷺鳥，相等於近 15% 的繁殖族群。

\* **【環評錯漏百出不達標】**新田科技城圖則是基於「不合格」的環評報告，不能接受。新田環評報告有至少 29 項嚴重的技術評估和數據錯誤或遺漏，包括：違反環評「避免」原則；生態基線及評估資料不足；嚴重低估對保育類雀鳥、繁殖雀鳥、雀鳥飛行路線的影響；嚴重低估對歐亞水獺的影響；無充分資料證明生態補償有效；誤將生態優化措施當作緩解措施等。

\* **【破壞傳統魚塘 直接影響傳統塘魚養殖】**新田科技城將直接影響超過 30 個已正式登記的養魚戶，發展忽視傳統塘魚養殖對經濟、社會和環境永續的貢獻。新田一帶的養魚戶過去半世紀一直養殖塘魚，甚至近十多年甚至積極參與生境管理及保育工作，在保留傳統塘魚養殖運作的同時，為水鳥提供覓食及棲息的空間，維持后海灣魚塘濕地的生態價值。

\* **【違反國際公約】**新田科技城發展緊貼「米埔內后海灣拉姆薩爾濕地」，相距或不足 30 米。發展須填平 150 公頃「濕地保育區」作創科發展，發展不但會對拉姆薩爾濕地造成嚴重干擾，更會直接切斷她與東邊濕地的連接，損害國際重要濕地的濕地完整性和生態特徵。這與《濕地公約》將「避免濕地受到不利影響」列為首要要求，和《生物多樣性公約》所提倡的濕地保護，背道而馳。

\* **【未先避免濕地損失 違反國家政策】**新田科技城未有遵循「避免、減少與補償」的原則進行規劃，未有優先考慮能夠避免負面生態影響或將破壞減到最少的方案，反而直接採納會造



成大型濕地損失的方案，與「生態文明建設、高質量發展」和「保護優先」的國策，和十四五規劃提到的「整治修復濱海濕地 2 萬公頃」，背道而馳。

\* **【疑曲解國家政策 合理化填塘方案】**2023 年 8 月國務院公佈的《河套深港科技創新合作區深圳園區發展規劃》，明確指出「河套深港科技創新合作區」香港園區具體面積為 87 公頃，面積與落馬洲河套區的「港深科技園」吻合。新田科技城的填塘方案並非出自國家的主意。反之，具指導意義的《粵港澳大灣區發展規劃綱要》，就明確提出「加強濕地保護修復，全面保護區域內國際和國家重要濕地，開展濱海濕地跨境聯合保護」。局方選擇性解讀國策，借國家之名，忽略填平濱海濕地與國家濕地保護策略相沖的事實。

Urgent Return receipt Expand Group Restricted Prevent Copy

From: Tai [REDACTED]  
Sent: 2024-05-06 星期一 10:55:49  
To: tpbpd/PLAND <tpbpd@pland.gov.hk>  
Subject: 提交就新田科技城分區計劃大綱草圖及米埔及錦繡花園分區計劃大綱核准圖的書面申述

[REDACTED]

致城規會

申述人全名（與身份證明文件一致）：  
簡鴻泰

申述人的身份證／護照號碼首四個字母數字（如 A123）：  
[REDACTED]

國際級濕地，不容敷衍了事先填塘而後決定土地用途。

我要求城規會：

\* 重新修訂新田科技城草圖，將「其他指定用途（創新及科技）」地帶重新劃為原本的地帶，即「自然保育區」、「其他指定用途（綜合發展及濕地改善區）」及「其他指定用途（綜合發展包括濕地修復區）」，或其他與濕地保育相關的用途地帶，以遵循「防患於未然」和「不會有濕地淨減少」的濕地規劃原則。

\* 重新修訂《米埔及錦繡花園分區計劃大綱核准圖》的修訂項目 A1 及 B 項，包括修改「其他指定用途」註明「濕地保育公園」地帶的規劃意向和第一欄經常准許的用途。第一，將「保護濕地生態系統完整」、「防患於未然」和「不會有濕地淨減少」等重要濕地保育原則列為規劃意向；第二，將「農地住用構築物」轉至第二欄，以確保所有可能對濕地造成負面影響的發展和基礎設施，均受到城規會把關。

原因如下：

\* **【不符合新田法定圖則的規劃原意】**根據原本的新田分區計劃大綱核准圖編號 S/YL-ST/8，150 公頃「濕地保育區」和 97 公頃「濕地緩衝區」的土地，主要被劃作濕地保育相關的用途地帶，例如「自然保育區」、「其他指定用途（綜合發展包括濕地改善區）」及「其他指定用途（綜合發展包括濕地修復區）」。該規劃意向主要是「保存和加強現有魚塘或濕地的生態價值和功能」，以達到「不會有濕地淨減少」的原則。新田科技城涉填平大量魚塘，與上述法定規劃意向不符。



\* **【不符合后海灣濕地規劃原則】**發展入侵 150 公頃「濕地保育區」和 97 公頃「濕地緩衝區」，不僅導致 90 公頃濕地損失，損害濕地連結性及完整性，發展更容許興建中至高密度樓宇，恐令毗鄰的國際重要濕地的生境質素下降，導致整體生態功能喪失。這違反城市規劃委員會規劃指引 12C 所列明的『防患於未然』原則及『濕地零淨損失』。

\* **【最新圖則剔除原有濕地規劃原則】**以往所有位於后海灣內的法定圖則，均會因應「濕地保育區」和「濕地緩衝區」而制定不同用途地帶的濕地保育要求。但根據最新的新田科技城分區圖，「濕地保育區」的大部分土地被劃為「其他指定用途（創新及科技）」地帶，其規劃意向改為「容納各式各樣的創新及科技用途」，當中經常准許的用途更達 44 種，包括人才公寓、商業、酒店、工業用途等，發展高度達 130 米。「濕地緩衝區」亦有土地被劃作「其他指定用途（混合用途）」地帶，容許高達 200 米的建築發展。最新規劃不但沒有列明濕地保育要求，更沒有採納任何濕地保育的規劃原則，恐令發展與毗連環境嚴重不協調。

\* **【濕地喪失和生境破碎化】**新田科技城將導致至少 90 公頃的濕地面積減少，令大灣區的沿海濕地總量大減。新田科技城位於整個后海灣（又稱深圳灣）濕地系統的核心，發展將切斷后海灣東西兩側的生態連接，導致濕地生境破碎化，損害后海灣（又稱深圳灣）濕地系統的完整性。

\* **【濕地系統質素退化】**新田科技城填塘後不只有創科商業用地，帶來超過 12,000 工作人口，更預計會有 6,400 單位作的住宅、酒店、康樂等用途。發展引入的人口和基建，將為毗連的「米埔內后海灣拉姆薩爾濕地」及「濕地保育區」帶來不可挽回的負面生態影響，例如人類活動干擾、光污染、噪音等等。

\* **【危害全球面臨絕種危機及國家級保護物種】**受影響魚塘濕地所錄得的雀鳥物種數量達 205 種，其中有 117 種為具保育級別物種。新田科技城填塘發展將危及 19 種全球瀕危及近危物種，例如青頭潛鴨、黃胸鵝、黑臉琵鷺、紅頭潛鴨、白眼潛鴨和尖尾濱鵝；33 種國家一級或二級重點保護野生動物，例如白肩鵝、烏鵲和禿鷲。填平新田濕地將令眾多面臨滅絕物種失去其重要棲息地。

\* **【危害繁殖鷺鳥族群】**新田科技城將直接影響全后海灣第二大的米埔隴鷺鳥林和第三大的米埔鷺鳥林，是超過 230 對鷺鳥的繁殖重陣，佔全港池鷺和小白鷺繁殖族群的三分之一。第一，新田科技城將永久移除部分用作繁殖的樹木；第二，繁殖鷺鳥將因大面積填塘而失去賴以為生的覓食地；第三，高達 105 米的創科發展將直接切斷繁殖鷺鳥來往鷺鳥林和覓食地的飛行廊區。發展一旦令鷺鳥無法在此繁殖後代，將直接威脅近二百對繁殖鷺鳥，相等於近 15% 的繁殖族群。

\* **【環評錯漏百出不達標】**新田科技城圖則是基於「不合格」的環評報告，不能接受。新田環評報告有至少 29 項嚴重的技術評估和數據錯誤或遺漏，包括：違反環評「避免」原則；生態基線及評估資料不足；嚴重低估對保育類雀鳥、繁殖雀鳥、雀鳥飛行路線的影響；嚴重低估對歐亞水獺的影響；無充分資料證明生態補償有效；誤將生態優化措施當作緩解措施等。

\* **【破壞傳統魚塘 直接影響傳統塘魚養殖】**新田科技城將直接影響超過 30 個已正式登記的養魚戶，發展忽視傳統塘魚養殖對經濟、社會和環境永續的貢獻。新田一帶的養魚戶過去半世紀一直養殖塘魚，甚至近十多年甚至積極參與生境管理及保育工作，在保留傳統塘魚養殖運作的同時，為水鳥提供覓食及棲息的空間，維持后海灣灣魚塘濕地的生態價值。

\* **【違反國際公約】**新田科技城發展緊貼「米埔內后海灣拉姆薩爾濕地」，相距或不足 30 米。發展須填平 150 公頃「濕地保育區」作創科發展，發展不但會對拉姆薩爾濕地造成嚴重干擾，更會直接切斷她與東邊濕地的連接，損害國際重要濕地的濕地完整性和生態特徵。這與《濕地公約》將「避免濕地受到不利影響」列為首要要求，和《生物多樣性公約》所提倡的濕地保護，背道而馳。

\* **【未先避免濕地損失 違反國家政策】**新田科技城未有遵循「避免、減少與補償」的原則進行規劃，未有優先考慮能夠避免負面生態影響或將破壞減到最少的方案，反而直接採納會造成大型濕地損失的方案，與「生態文明建設、高質量發展」和「保護優先」的國策，和十四五規劃提到的「整治修復濱海濕地 2 萬公頃」，背道而馳。

\* **【疑曲解國家政策 合理化填塘方案】**2023 年 8 月國務院公佈的《河套深港科技創新合作區深圳園區發展規劃》，明確指出「河套深港科技創新合作區」香港園區具體面積為 87 公頃，面積與落馬洲河套區的「港深科技園」吻合。新田科技城的填塘方案並非出自國家的主意。反之，具指導意義的《粵港澳大灣區發展規劃綱要》，就明確提出「加強濕地保護修復，全面保護區域內國際和國家重要濕地，開展濱海濕地跨境聯合保護」。局方選擇性解讀國策，借國家之名，忽略填平濱海濕地與國家濕地保護策略相沖的事實。



Urgent Return receipt Expand Group Restricted Prevent Copy

Submission Number:  
TPB/R/S/YL-MP/7-S420

From: Celine Chan <[REDACTED]>  
Sent: 2024-05-04 星期六 23:52:02  
To: tpbpd/PLAND <tpbpd@pland.gov.hk>  
Cc: Chan Celine <[REDACTED]>  
Subject: Fwd: 提交就新田科技城分區計劃大綱草圖及米埔及錦繡花園分區計劃大綱核准圖的書面申述

Representation Number:  
TPB/R/S/YL-MP/7R432

Sent from my iPhone

Begin forwarded message:

From: 綠色和平 <[REDACTED]>

Date: 4 May 2024 at 11:36:34 PM HKT

To: [REDACTED]

Subject: 提交就新田科技城分區計劃大綱草圖及米埔及錦繡花園分區計劃大綱核准圖的書面申述

Reply-To: 綠色和平 <[REDACTED]>

[REDACTED]

致城規會（電郵：[tpbpd@pland.gov.hk](mailto:tpbpd@pland.gov.hk)）：

Chan Po King

---

[REDACTED]

---

我要求城規會：

\* 重新修訂新田科技城草圖，將「其他指定用途（創新及科技）」地帶重新劃為原本的地帶，即「自然保育區」、「其他指定用途（綜合發展及濕地改善區）」及「其他指定用途（綜合發展包括濕地修復區）」，或其他與濕地保育相關的用途地帶，以遵循「防患於未然」和「不會有濕地淨減少」的濕地規劃原則。

\* 重新修訂《米埔及錦繡花園分區計劃大綱核准圖》的修訂項目 A1 及 B 項，包括修改「其他指定用途」註明「濕地保育公園」地帶的規劃意向和第一欄經常准許的用途。第一，將「保護濕地生態系統完整」、「防患於未然」和「不會有濕地淨減少」等重要濕地保育原則列為規劃意向；第二，將「農地住用構築物」轉至第二欄，以確保所有可能對濕地造成負面影響的發展和基礎設施，均受到城規會把關。

其他：保育魚塘及濕地，不影響候鳥遷徙走廊，維護香港拉姆薩爾濕地的完整性，確保香港具有國際意義的濕地特別為水禽棲息地的濕地能繼續維持下去。

原因如下：

\* 【不符合新田法定圖則的規劃原意】根據原本的新田分區計劃大綱核准圖編號 S/YL-ST/8，150 公頃「濕地保育區」和 97 公頃「濕地緩衝區」的土地，主要被劃作濕地保育相關的用途地帶，例如「自然保育區」、「其他指定用途（綜合發展包括濕地改善區）」及「其他指定用途（綜合發展包括濕地修復區）」。**該規劃意向主要是「保存和加強現有魚塘或濕地的生態價值和功能」，以達到「不會有濕地淨減少」的原則。新田科技城涉填平大量魚塘，與上述法定規劃意向不符。**

\* 【不符合后海灣濕地規劃原則】發展入侵 150 公頃「濕地保育區」和 97 公頃「濕地緩衝區」，不僅導致 90 公頃濕地損失，損害濕地連結性及完整性，發展更容許興建中至高密度樓宇，恐令毗鄰的國際重要濕地的生境質素下降，導致整體生態功能喪失。這違反城市規劃委員會規劃指引 12C 所列明的『防患於未然』原則及『濕地零淨損失』。

\* 【最新圖則剔除原有濕地規劃原則】以往所有位於后海灣內的法定圖則，均會因應「濕地保育區」和「濕地緩衝區」而制定不同用途地帶的濕地保育要求。但根據最新的新田科技城分區圖，「濕地保育區」的大部分土地被劃為「其他指定用途（創新及科技）」地帶，其規劃意向改為「容納各式各樣的創新及科技用途」，當中經常准許的用途更達 44 種，包括人才公寓、商業、酒店、工業用途等，發展高度達 130 米。「濕地緩衝區」亦有土地被劃作「其他指定用途（混合用途）」地帶，容許高達 200 米的建築發展。最新規劃不但沒有列明濕地保育要求，更沒有採納任何濕地保育的規劃原則，恐令發展與毗連環境嚴重不協調。

\* 【濕地喪失和生境破碎化】新田科技城將導致至少 90 公頃的濕地面積減少，令大灣區的沿海濕地總量大減。新田科技城位於整個后海灣（又稱深圳灣）濕地系統的核心，發展將切斷后海灣東西兩側的生態連接，導致濕地生境破碎化，損害后海灣（又稱深圳灣）濕地系統的完整性。

\* 【濕地系統質素退化】新田科技城填塘後不只有創科商業用地，帶來超過 12,000 工作人口，更預計會有 6,400 單位作的住宅、酒店、康樂等用途。發展引入的人口和基建，將為毗連的「米埔内后海灣拉姆薩爾濕地」及「濕地保育區」帶來不可挽回的負面生態影響，例如人類活動干擾、光污染、噪音等等。

\* 【危害全球面臨絕種危機及國家級保護物種】受影響魚塘濕地所錄得的雀鳥物種數量達 205 種，其中有 117 種為具保育級別物種。新田科技城填塘發展將危及 19 種全球瀕危及近危物種，例如青頭潛鴨、黃胸鵝、黑臉琵鷺、紅頭潛鴨、白眼潛鴨和尖尾濱鵝；33 種國家一級



或二級重點保護野生動物，例如白肩鵞、烏鵞和禿鷲。填平新田濕地將令眾多面臨滅絕物種失去其重要棲息地。

\* **【危害繁殖鷺鳥族群】**新田科技城將直接影響全后海灣第二大的米埔隴鷺鳥林和第三大的米埔鷺鳥林，是超過 230 對鷺鳥的繁殖重陣，佔全港池鷺和小白鷺繁殖族群的三分之一。第一，新田科技城將永久移除部分用作繁殖的樹木；第二，繁殖鷺鳥將因大面積填塘而失去賴以為生的覓食地；第三，高達 105 米的創科發展將直接切斷繁殖鷺鳥來往鷺鳥林和覓食地的飛行廊區。發展一旦令鷺鳥無法在此繁殖後代，將直接威脅近二百對繁殖鷺鳥，相等於近 15% 的繁殖族群。

\* **【環評錯漏百出不達標】**新田科技城圖則是基於「不合格」的環評報告，不能接受。新田環評報告有至少 29 項嚴重的技術評估和數據錯誤或遺漏，包括：違反環評「避免」原則；生態基線及評估資料不足；嚴重低估對保育類雀鳥、繁殖雀鳥、雀鳥飛行路線的影響；嚴重低估對歐亞水獺的影響；無充分資料證明生態補償有效；誤將生態優化措施當作緩解措施等。

\* **【破壞傳統魚塘 直接影響傳統塘魚養殖】**新田科技城將直接影響超過 30 個已正式登記的養魚戶，發展忽視傳統塘魚養殖對經濟、社會和環境永續的貢獻。新田一帶的養魚戶過去半世紀一直養殖塘魚，甚至近十多年甚至積極參與生境管理及保育工作，在保留傳統塘魚養殖運作的同時，為水鳥提供覓食及棲息的空間，維持后海灣灣魚塘濕地的生態價值。

\* **【違反國際公約】**新田科技城發展緊貼「米埔內后海灣拉姆薩爾濕地」，相距或不足 30 米。發展須填平 150 公頃「濕地保育區」作創科發展，發展不但會對拉姆薩爾濕地造成嚴重干擾，更會直接切斷她與東邊濕地的連接，損害國際重要濕地的濕地完整性和生態特徵。這與《濕地公約》將「避免濕地受到不利影響」列為首要要求，和《生物多樣性公約》所提倡的濕地保護，背道而馳。

\* **【未先避免濕地損失 違反國家政策】**新田科技城未有遵循「避免、減少與補償」的原則進行規劃，未有優先考慮能夠避免負面生態影響或將破壞減到最少的方案，反而直接採納會造成大型濕地損失的方案，與「生態文明建設、高質量發展」和「保護優先」的國策，和十四五規劃提到的「整治修復濱海濕地 2 萬公頃」，背道而馳。

\* **【疑曲解國家政策 合理化填塘方案】**2023 年 8 月國務院公佈的《河套深港科技創新合作區深圳園區發展規劃》，明確指出「河套深港科技創新合作區」香港園區具體面積為 87 公頃，面積與落馬洲河套區的「港深科技園」吻合。新田科技城的填塘方案並非出自國家的主意。反之，具指導意義的《粵港澳大灣區發展規劃綱要》，就明確提出「加強濕地保護修復，全面保護區域內國際和國家重要濕地，開展濱海濕地跨境聯合保護」。局方選擇性解讀國策，借國家之名，忽略填平濱海濕地與國家濕地保護策略相沖的事實。

此致

陳寶琮上

2024 年 5 月 4 日

Urgent Return receipt Expand Group Restricted Prevent Copy

---

From: Celine Chan [REDACTED]  
Sent: 2024-05-04 星期六 23:52:15  
To: tpbpd/PLAND <tpbpd@pland.gov.hk>  
Cc: Chan Celine [REDACTED]  
Subject: Fwd: 提交就新田科技城分區計劃大綱草圖及米埔及錦繡花園分區計劃大綱核准圖的書面申述

Sent from my iPhone

Begin forwarded message:

From: 綠色和平 [REDACTED]  
Date: 4 May 2024 at 11:36:34 PM HKT  
To: [REDACTED]  
Subject: 提交就新田科技城分區計劃大綱草圖及米埔及錦繡花園分區計劃大綱核准圖的書面申述  
Reply-To: 綠色和平 <[REDACTED]>

[REDACTED]

致城規會（電郵：[tpbpd@pland.gov.hk](mailto:tpbpd@pland.gov.hk)）：

Chan Po King

---

[REDACTED]

---

我要求城規會：

\* 重新修訂新田科技城草圖，將「其他指定用途（創新及科技）」地帶重新劃為原本的地帶，即「自然保育區」、「其他指定用途（綜合發展及濕地改善區）」及「其他指定用途（綜合發展包括濕地修復區）」，或其他與濕地保育相關的用途地帶，以遵循「防患於未然」和「不會有濕地淨減少」的濕地規劃原則。



\* 重新修訂《米埔及錦繡花園分區計劃大綱核准圖》的修訂項目 A1 及 B 項，包括修改「其他指定用途」註明「濕地保育公園」地帶的規劃意向和第一欄經常准許的用途。第一，將「保護濕地生態系統完整」、「防患於未然」和「不會有濕地淨減少」等重要濕地保育原則列為規劃意向；第二，將「農地住用構築物」轉至第二欄，以確保所有可能對濕地造成負面影響的發展和基礎設施，均受到城規會把關。

其他：保育魚塘及濕地，不影響候鳥遷徙走廊，維護香港拉姆薩爾濕地的完整性，確保香港具有國際意義的濕地特別為水禽棲息地的濕地能繼續維持下去。

原因如下：

\* 【不符合新田法定圖則的規劃原意】根據原本的新田分區計劃大綱核准圖編號 S/YL-ST/8，150 公頃「濕地保育區」和 97 公頃「濕地緩衝區」的土地，主要被劃作濕地保育相關的用途地帶，例如「自然保育區」、「其他指定用途（綜合發展包括濕地改善區）」及「其他指定用途（綜合發展包括濕地修復區）」。該規劃意向主要是「保存和加強現有魚塘或濕地的生態價值和功能」，以達到「不會有濕地淨減少」的原則。新田科技城涉填平大量魚塘，與上述法定規劃意向不符。

\* 【不符合后海灣濕地規劃原則】發展入侵 150 公頃「濕地保育區」和 97 公頃「濕地緩衝區」，不僅導致 90 公頃濕地損失，損害濕地連結性及完整性，發展更容許興建中至高密度樓宇，恐令毗鄰的國際重要濕地的生境質素下降，導致整體生態功能喪失。這違反城市規劃委員會規劃指引 12C 所列明的『防患於未然』原則及『濕地零淨損失』。

\* 【最新圖則剔除原有濕地規劃原則】以往所有位於后海灣內的法定圖則，均會因應「濕地保育區」和「濕地緩衝區」而制定不同用途地帶的濕地保育要求。但根據最新的新田科技城分區圖，「濕地保育區」的大部分土地被劃為「其他指定用途（創新及科技）」地帶，其規劃意向改為「容納各式各樣的創新及科技用途」，當中經常准許的用途更達 44 種，包括人才公寓、商業、酒店、工業用途等，發展高度達 130 米。「濕地緩衝區」亦有土地被劃作「其他指定用途（混合用途）」地帶，容許高達 200 米的建築發展。最新規劃不但沒有列明濕地保育要求，更沒有採納任何濕地保育的規劃原則，恐令發展與毗連環境嚴重不協調。

\* 【濕地喪失和生境破碎化】新田科技城將導致至少 90 公頃的濕地面積減少，令大灣區的沿海濕地總量大減。新田科技城位於整個后海灣（又稱深圳灣）濕地系統的核心，發展將切斷后海灣東西兩側的生態連接，導致濕地生境破碎化，損害后海灣（又稱深圳灣）濕地系統的完整性。

\* 【濕地系統質素退化】新田科技城填塘後不只有創科商業用地，帶來超過 12,000 工作人口，更預計會有 6,400 單位作的住宅、酒店、康樂等用途。發展引入的人口和基建，將為毗連的「米埔内后海灣拉姆薩爾濕地」及「濕地保育區」帶來不可挽回的負面生態影響，例如人類活動干擾、光污染、噪音等等。

\* 【危害全球面臨絕種危機及國家級保護物種】受影響魚塘濕地所錄得的雀鳥物種數量達 205 種，其中有 117 種為具保育級別物種。新田科技城填塘發展將危及 19 種全球瀕危及近危物種，例如青頭潛鴨、黃胸鵝、黑臉琵鷺、紅頭潛鴨、白眼潛鴨和尖尾濱鵝；33 種國家一級



或二級重點保護野生動物，例如白肩鵡、烏鵡和禿鷺。填平新田濕地將令眾多面臨滅絕物種失去其重要棲息地。

\* **【危害繁殖鷺鳥族群】**新田科技城將直接影響全后海灣第二大的米埔隴鷺鳥林和第三大的米埔鷺鳥林，是超過 230 對鷺鳥的繁殖重陣，佔全港池鷺和小白鷺繁殖族群的三分之一。第一，新田科技城將永久移除部分用作繁殖的樹木；第二，繁殖鷺鳥將因大面積填塘而失去賴以為生的覓食地；第三，高達 105 米的創科發展將直接切斷繁殖鷺鳥來往鷺鳥林和覓食地的飛行廊區。發展一旦令鷺鳥無法在此繁殖後代，將直接威脅近二百對繁殖鷺鳥，相等於近 15%的繁殖族群。

\* **【環評錯漏百出不達標】**新田科技城圖則是基於「不合格」的環評報告，不能接受。新田環評報告有至少 29 項嚴重的技術評估和數據錯誤或遺漏，包括：違反環評「避免」原則；生態基線及評估資料不足；嚴重低估對保育類雀鳥、繁殖雀鳥、雀鳥飛行路線的影響；嚴重低估對歐亞水獺的影響；無充分資料證明生態補償有效；誤將生態優化措施當作緩解措施等。

\* **【破壞傳統魚塘 直接影響傳統塘魚養殖】**新田科技城將直接影響超過 30 個已正式登記的養魚戶，發展忽視傳統塘魚養殖對經濟、社會和環境永續的貢獻。新田一帶的養魚戶過去半世紀一直養殖塘魚，甚至近十多年甚至積極參與生境管理及保育工作，在保留傳統塘魚養殖運作的同時，為水鳥提供覓食及棲息的空間，維持后海灣灣魚塘濕地的生態價值。

\* **【違反國際公約】**新田科技城發展緊貼「米埔內后海灣拉姆薩爾濕地」，相距或不足 30 米。發展須填平 150 公頃「濕地保育區」作創科發展，發展不但會對拉姆薩爾濕地造成嚴重干擾，更會直接切斷她與東邊濕地的連接，損害國際重要濕地的濕地完整性和生態特徵。這與《濕地公約》將「避免濕地受到不利影響」列為首要要求，和《生物多樣性公約》所提倡的濕地保護，背道而馳。

\* **【未先避免濕地損失 違反國家政策】**新田科技城未有遵循「避免、減少與補償」的原則進行規劃，未有優先考慮能夠避免負面生態影響或將破壞減到最少的方案，反而直接採納會造成大型濕地損失的方案，與「生態文明建設、高質量發展」和「保護優先」的國策，和十四五規劃提到的「整治修復濱海濕地 2 萬公頃」，背道而馳。

\* **【疑曲解國家政策 合理化填塘方案】**2023 年 8 月國務院公佈的《河套深港科技創新合作區深圳園區發展規劃》，明確指出「河套深港科技創新合作區」香港園區具體面積為 87 公頃，面積與落馬洲河套區的「港深科技園」吻合。新田科技城的填塘方案並非出自國家的主意。反之，具指導意義的《粵港澳大灣區發展規劃綱要》，就明確提出「加強濕地保護修復，全面保護區域內國際和國家重要濕地，開展濱海濕地跨境聯合保護」。局方選擇性解讀國策，借國家之名，忽略填平濱海濕地與國家濕地保護策略相沖的事實。

此致

陳寶琮上

2024 年 5 月 4 日



Urgent   Return receipt   Expand Group   Restricted   Prevent Copy

---

**From:** Celine Chan [REDACTED]  
**Sent:** 2024-05-04 星期六 23:52:27  
**To:** tpbpd/PLAND <tpbpd@pland.gov.hk>  
**Cc:** Chan Celine [REDACTED]  
**Subject:** Fwd: 提交就新田科技城分區計劃大綱草圖及米埔及錦繡花園分區計劃大綱核准圖的書面申述

Sent from my iPhone

Begin forwarded message:

**From:** 綠色和平 [REDACTED]  
**Date:** 4 May 2024 at 11:36:34 PM HKT  
**To:** [REDACTED]  
**Subject:** 提交就新田科技城分區計劃大綱草圖及米埔及錦繡花園分區計劃大綱核准圖的書面申述  
**Reply-To:** 綠色和平 [REDACTED]

[REDACTED]

致城規會（電郵：[tpbpd@pland.gov.hk](mailto:tpbpd@pland.gov.hk)）：

Chan Po King

---

[REDACTED]

---

我要求城規會：

\* 重新修訂新田科技城草圖，將「其他指定用途（創新及科技）」地帶重新劃為原本的地帶，即「自然保育區」、「其他指定用途（綜合發展及濕地改善區）」及「其他指定用途（綜合發展包括濕地修復區）」，或其他與濕地保育相關的用途地帶，以遵循「防患於未然」和「不會有濕地淨減少」的濕地規劃原則。

\* 重新修訂《米埔及錦繡花園分區計劃大綱核准圖》的修訂項目 A1 及 B 項，包括修改「其他指定用途」註明「濕地保育公園」地帶的規劃意向和第一欄經常准許的用途。第一，將「保護濕地生態系統完整」、「防患於未然」和「不會有濕地淨減少」等重要濕地保育原則列為規劃意向；第二，將「農地住用構築物」轉至第二欄，以確保所有可能對濕地造成負面影響的發展和基礎設施，均受到城規會把關。

其他：保育魚塘及濕地，不影響候鳥遷徙走廊，維護香港拉姆薩爾濕地的完整性，確保香港具有國際意義的濕地特別為水禽棲息地的濕地能繼續維持下去。

原因如下：

\* 【不符合新田法定圖則的規劃原意】根據原本的新田分區計劃大綱核准圖編號 S/YL-ST/8，150 公頃「濕地保育區」和 97 公頃「濕地緩衝區」的土地，主要被劃作濕地保育相關的用途地帶，例如「自然保育區」、「其他指定用途（綜合發展包括濕地改善區）」及「其他指定用途（綜合發展包括濕地修復區）」。該規劃意向主要是「保存和加強現有魚塘或濕地的生態價值和功能」，以達到「不會有濕地淨減少」的原則。新田科技城涉填平大量魚塘，與上述法定規劃意向不符。

\* 【不符合后海灣濕地規劃原則】發展入侵 150 公頃「濕地保育區」和 97 公頃「濕地緩衝區」，不僅導致 90 公頃濕地損失，損害濕地連結性及完整性，發展更容許興建中至高密度樓宇，恐令毗鄰的國際重要濕地的生境質素下降，導致整體生態功能喪失。這違反城市規劃委員會規劃指引 12C 所列明的『防患於未然』原則及『濕地零淨損失』。

\* 【最新圖則剔除原有濕地規劃原則】以往所有位於后海灣內的法定圖則，均會因應「濕地保育區」和「濕地緩衝區」而制定不同用途地帶的濕地保育要求。但根據最新的新田科技城分區圖，「濕地保育區」的大部分土地被劃為「其他指定用途（創新及科技）」地帶，其規劃意向改為「容納各式各樣的創新及科技用途」，當中經常准許的用途更達 44 種，包括人才公寓、商業、酒店、工業用途等，發展高度達 130 米。「濕地緩衝區」亦有土地被劃作「其他指定用途（混合用途）」地帶，容許高達 200 米的建築發展。最新規劃不但沒有列明濕地保育要求，更沒有採納任何濕地保育的規劃原則，恐令發展與毗連環境嚴重不協調。

\* 【濕地喪失和生境破碎化】新田科技城將導致至少 90 公頃的濕地面積減少，令大灣區的沿海濕地總量大減。新田科技城位於整個后海灣（又稱深圳灣）濕地系統的核心，發展將切斷后海灣東西兩側的生態連接，導致濕地生境破碎化，損害后海灣（又稱深圳灣）濕地系統的完整性。

\* 【濕地系統質素退化】新田科技城填塘後不只有創科商業用地，帶來超過 12,000 工作人口，更預計會有 6,400 單位作的住宅、酒店、康樂等用途。發展引入的人口和基建，將為毗連的「米埔內后海灣拉姆薩爾濕地」及「濕地保育區」帶來不可挽回的負面生態影響，例如人類活動干擾、光污染、噪音等等。

\* 【危害全球面臨絕種危機及國家級保護物種】受影響魚塘濕地所錄得的雀鳥物種數量達 205 種，其中有 117 種為具保育級別物種。新田科技城填塘發展將危及 19 種全球瀕危及近危物種，例如青頭潛鴨、黃胸鵝、黑臉琵鷺、紅頭潛鴨、白眼潛鴨和尖尾濱鵝；33 種國家一級



或二級重點保護野生動物，例如白肩鵝、烏鵲和禿鷲。填平新田濕地將令眾多面臨滅絕物種失去其重要棲息地。

\* **【危害繁殖鷺鳥族群】**新田科技城將直接影響全后海灣第二大的米埔隴鷺鳥林和第三大的米埔鷺鳥林，是超過 230 對鷺鳥的繁殖重陣，佔全港池鷺和小白鷺繁殖族群的三分一。第一，新田科技城將永久移除部分用作繁殖的樹木；第二，繁殖鷺鳥將因大面積填塘而失去賴以為生的覓食地；第三，高達 105 米的創科發展將直接切斷繁殖鷺鳥來往鷺鳥林和覓食地的飛行廊區。發展一旦令鷺鳥無法在此繁殖後代，將直接威脅近二百對繁殖鷺鳥，相等於近 15%的繁殖族群。

\* **【環評錯漏百出不達標】**新田科技城圖則是基於「不合格」的環評報告，不能接受。新田環評報告有至少 29 項嚴重的技術評估和數據錯誤或遺漏，包括：違反環評「避免」原則；生態基線及評估資料不足；嚴重低估對保育類雀鳥、繁殖雀鳥、雀鳥飛行路線的影響；嚴重低估對歐亞水獺的影響；無充分資料證明生態補償有效；誤將生態優化措施當作緩解措施等。

\* **【破壞傳統魚塘 直接影響傳統塘魚養殖】**新田科技城將直接影響超過 30 個已正式登記的養魚戶，發展忽視傳統塘魚養殖對經濟、社會和環境永續的貢獻。新田一帶的養魚戶過去半世紀一直養殖塘魚，甚至近十多年甚至積極參與生境管理及保育工作，在保留傳統塘魚養殖運作的同時，為水鳥提供覓食及棲息的空間，維持后海灣灣魚塘濕地的生態價值。

\* **【違反國際公約】**新田科技城發展緊貼「米埔內后海灣拉姆薩爾濕地」，相距或不足 30 米。發展須填平 150 公頃「濕地保育區」作創科發展，發展不但會對拉姆薩爾濕地造成嚴重干擾，更會直接切斷她與東邊濕地的連接，損害國際重要濕地的濕地完整性和生態特徵。這與《濕地公約》將「避免濕地受到不利影響」列為首要要求，和《生物多樣性公約》所提倡的濕地保護，背道而馳。

\* **【未先避免濕地損失 違反國家政策】**新田科技城未有遵循「避免、減少與補償」的原則進行規劃，未有優先考慮能夠避免負面生態影響或將破壞減到最少的方案，反而直接採納會造成大型濕地損失的方案，與「生態文明建設、高質量發展」和「保護優先」的國策，和十四五規劃提到的「整治修復濱海濕地 2 萬公頃」，背道而馳。

\* **【疑曲解國家政策 合理化填塘方案】**2023 年 8 月國務院公佈的《河套深港科技創新合作區深圳園區發展規劃》，明確指出「河套深港科技創新合作區」香港園區具體面積為 87 公頃，面積與落馬洲河套區的「港深科技園」吻合。新田科技城的填塘方案並非出自國家的主意。反之，具指導意義的《粵港澳大灣區發展規劃綱要》，就明確提出「加強濕地保護修復，全面保護區域內國際和國家重要濕地，開展濱海濕地跨境聯合保護」。局方選擇性解讀國策，借國家之名，忽略填平濱海濕地與國家濕地保護策略相沖的事實。

此致

陳寶琮上

2024 年 5 月 4 日

Urgent Return receipt Expand Group Restricted Prevent Copy

---

From: Celine Chan [REDACTED]  
Sent: 2024-05-04 星期六 23:52:48  
To: tpbpd/PLAND <tpbpd@pland.gov.hk>  
Cc: Chan Celine [REDACTED]  
Subject: Fwd: 提交就新田科技城分區計劃大綱草圖及米埔及錦繡花園分區計劃大綱核准圖的書面申述

Sent from my iPhone

Begin forwarded message:

From: 綠色和平 [REDACTED]  
Date: 4 May 2024 at 11:36:34 PM HKT  
To: [REDACTED]

Subject: 提交就新田科技城分區計劃大綱草圖及米埔及錦繡花園分區計劃大綱核准圖的書面申述

Reply-To: 綠色和平 [REDACTED]  
[REDACTED]

[REDACTED]

致城規會（電郵：[tpbpd@pland.gov.hk](mailto:tpbpd@pland.gov.hk)）：

Chan Po King

---

[REDACTED]

---

我要求城規會：

\* 重新修訂新田科技城草圖，將「其他指定用途（創新及科技）」地帶重新劃為原本的地帶，即「自然保育區」、「其他指定用途（綜合發展及濕地改善區）」及「其他指定用途



(綜合發展包括濕地修復區)」，或其他與濕地保育相關的用途地帶，以遵循「防患於未然」和「不會有濕地淨減少」的濕地規劃原則。

\* 重新修訂《米埔及錦繡花園分區計劃大綱核准圖》的修訂項目 A1 及 B 項，包括修改「其他指定用途」註明「濕地保育公園」地帶的規劃意向和第一欄經常准許的用途。第一，將「保護濕地生態系統完整」、「防患於未然」和「不會有濕地淨減少」等重要濕地保育原則列為規劃意向；第二，將「農地住用構築物」轉至第二欄，以確保所有可能對濕地造成負面影響的發展和基礎設施，均受到城規會把關。

其他：保育魚塘及濕地，不影響候鳥遷徙走廊，維護香港拉姆薩爾濕地的完整性，確保香港具有國際意義的濕地特別為水禽棲息地的濕地能繼續維持下去。

原因如下：

\* 【不符合新田法定圖則的規劃原意】根據原本的新田分區計劃大綱核准圖編號 S/YL-ST/8，150 公頃「濕地保育區」和 97 公頃「濕地緩衝區」的土地，主要被劃作濕地保育相關的用途地帶，例如「自然保育區」、「其他指定用途（綜合發展包括濕地改善區）」及「其他指定用途（綜合發展包括濕地修復區）」。該規劃意向主要是「保存和加強現有魚塘或濕地的生態價值和功能」，以達到「不會有濕地淨減少」的原則。新田科技城涉填平大量魚塘，與上述法定規劃意向不符。

\* 【不符合后海灣濕地規劃原則】發展入侵 150 公頃「濕地保育區」和 97 公頃「濕地緩衝區」，不僅導致 90 公頃濕地損失，損害濕地連結性及完整性，發展更容許興建中至高密度樓宇，恐令毗鄰的國際重要濕地的生境質素下降，導致整體生態功能喪失。這違反城市規劃委員會規劃指引 12C 所列明的『防患於未然』原則及『濕地零淨損失』。

\* 【最新圖則剔除原有濕地規劃原則】以往所有位於后海灣內的法定圖則，均會因應「濕地保育區」和「濕地緩衝區」而制定不同用途地帶的濕地保育要求。但根據最新的新田科技城分區圖，「濕地保育區」的大部分土地被劃為「其他指定用途（創新及科技）」地帶，其規劃意向改為「容納各式各樣的創新及科技用途」，當中經常准許的用途更達 44 種，包括人才公寓、商業、酒店、工業用途等，發展高度達 130 米。「濕地緩衝區」亦有土地被劃作「其他指定用途（混合用途）」地帶，容許高達 200 米的建築發展。最新規劃不但沒有列明濕地保育要求，更沒有採納任何濕地保育的規劃原則，恐令發展與毗連環境嚴重不協調。

\* 【濕地喪失和生境破碎化】新田科技城將導致至少 90 公頃的濕地面積減少，令大灣區的沿海濕地總量大減。新田科技城位於整個后海灣（又稱深圳灣）濕地系統的核心，發展將切斷后海灣東西兩側的生態連接，導致濕地生境破碎化，損害后海灣（又稱深圳灣）濕地系統的完整性。

\* 【濕地系統質素退化】新田科技城填塘後不只有創科商業用地，帶來超過 12,000 工作人口，更預計會有 6,400 單位作的住宅、酒店、康樂等用途。發展引入的人口和基建，將為毗連的「米埔內后海灣拉姆薩爾濕地」及「濕地保育區」帶來不可挽回的負面生態影響，例如人類活動干擾、光污染、噪音等等。



\* **【危害全球面臨絕種危機及國家級保護物種】**受影響魚塘濕地所錄得的雀鳥物種數量達 205 種，其中有 117 種為具保育級別物種。新田科技城填塘發展將危及 19 種全球瀕危及近危物種，例如青頭潛鴨、黃胸鵝、黑臉琵鷺、紅頭潛鴨、白眼潛鴨和尖尾濱鵝；33 種國家一級或二級重點保護野生動物，例如白肩鵝、烏鵲和禿鷲。填平新田濕地將令眾多面臨滅絕物種失去其重要棲息地。

\* **【危害繁殖鷺鳥族群】**新田科技城將直接影響全后海灣第二大的米埔隴鷺鳥林和第三大的米埔鷺鳥林，是超過 230 對鷺鳥的繁殖重陣，佔全港池鷺和小白鷺繁殖族群的三分之一。第一，新田科技城將永久移除部分用作繁殖的樹木；第二，繁殖鷺鳥將因大面積填塘而失去賴以為生的覓食地；第三，高達 105 米的創科發展將直接切斷繁殖鷺鳥來往鷺鳥林和覓食地的飛行廊區。發展一旦令鷺鳥無法在此繁殖後代，將直接威脅近二百對繁殖鷺鳥，相等於近 15% 的繁殖族群。

\* **【環評錯漏百出不達標】**新田科技城圖則是基於「不合格」的環評報告，不能接受。新田環評報告有至少 29 項嚴重的技術評估和數據錯誤或遺漏，包括：違反環評「避免」原則；生態基線及評估資料不足；嚴重低估對保育類雀鳥、繁殖雀鳥、雀鳥飛行路線的影響；嚴重低估對歐亞水獺的影響；無充分資料證明生態補償有效；誤將生態優化措施當作緩解措施等。

\* **【破壞傳統魚塘 直接影響傳統塘魚養殖】**新田科技城將直接影響超過 30 個已正式登記的養魚戶，發展忽視傳統塘魚養殖對經濟、社會和環境永續的貢獻。新田一帶的養魚戶過去半世紀一直養殖塘魚，甚至近十多年甚至積極參與生境管理及保育工作，在保留傳統塘魚養殖運作的同時，為水鳥提供覓食及棲息的空間，維持后海灣灣魚塘濕地的生態價值。

\* **【違反國際公約】**新田科技城發展緊貼「米埔內后海灣拉姆薩爾濕地」，相距或不足 30 米。發展須填平 150 公頃「濕地保育區」作創科發展，發展不但會對拉姆薩爾濕地造成嚴重干擾，更會直接切斷她與東邊濕地的連接，損害國際重要濕地的濕地完整性和生態特徵。這與《濕地公約》將「避免濕地受到不利影響」列為首要要求，和《生物多樣性公約》所提倡的濕地保護，背道而馳。

\* **【未先避免濕地損失 違反國家政策】**新田科技城未有遵循「避免、減少與補償」的原則進行規劃，未有優先考慮能夠避免負面生態影響或將破壞減到最少的方案，反而直接採納會造成大型濕地損失的方案，與「生態文明建設、高質量發展」和「保護優先」的國策，和十四五規劃提到的「整治修復濱海濕地 2 萬公頃」，背道而馳。

\* **【疑曲解國家政策 合理化填塘方案】**2023 年 8 月國務院公佈的《河套深港科技創新合作區深圳園區發展規劃》，明確指出「河套深港科技創新合作區」香港園區具體面積為 87 公頃，面積與落馬洲河套區的「港深科技園」吻合。新田科技城的填塘方案並非出自國家的主意。反之，具指導意義的《粵港澳大灣區發展規劃綱要》，就明確提出「加強濕地保護修復，全面保護區域內國際和國家重要濕地，開展濱海濕地跨境聯合保護」。局方選擇性解讀國策，借國家之名，忽略填平濱海濕地與國家濕地保護策略相沖的事實。

此致

陳寶琮上



Urgent   Return receipt   Expand Group   Restricted   Prevent Copy

---

2024 年 5 月 4 日

Urgent   Return receipt   Expand Group   Restricted   Prevent Copy

---

**From:** Celine Chan [REDACTED]  
**Sent:** 2024-05-04 星期六 23:56:41  
**To:** tpbpd/PLAND <tpbpd@pland.gov.hk>  
**Cc:** Chan Celine [REDACTED]  
**Subject:** Fwd: 提交就新田科技城分區計劃大綱草圖及米埔及錦繡花園分區計劃大綱核准圖的書面申述

致城規會（電郵：[tpbpd@pland.gov.hk](mailto:tpbpd@pland.gov.hk)）：

Chan Po King

---

[REDACTED]

---

我要求城規會：

\* 重新修訂新田科技城草圖，將「其他指定用途（創新及科技）」地帶重新劃為原本的地帶，即「自然保育區」、「其他指定用途（綜合發展及濕地改善區）」及「其他指定用途（綜合發展包括濕地修復區）」，或其他與濕地保育相關的用途地帶，以遵循「防患於未然」和「不會有濕地淨減少」的濕地規劃原則。

\* 重新修訂《米埔及錦繡花園分區計劃大綱核准圖》的修訂項目 A1 及 B 項，包括修改「其他指定用途」註明「濕地保育公園」地帶的規劃意向和第一欄經常准許的用途。第一，將「保護濕地生態系統完整」、「防患於未然」和「不會有濕地淨減少」等重要濕地保育原則列為規劃意向；第二，將「農地住用構築物」轉至第二欄，以確保所有可能對濕地造成負面影響的發展和基礎設施，均受到城規會把關。

其他：保育魚塘及濕地，不影響候鳥遷徙走廊，維護香港拉姆薩爾濕地的完整性，確保香港具有國際意義的濕地特別為水禽棲息地的濕地能繼續維持下去。

原因如下：

\* 【不符合新田法定圖則的規劃原意】根據原本的新田分區計劃大綱核准圖編號 S/YL-ST/8，150 公頃「濕地保育區」和 97 公頃「濕地緩衝區」的土地，主要被劃作濕地保育相關的用途地帶，例如「自然保育區」、「其他指定用途（綜合發展包括濕地改善區）」及「其他指定用途（綜合發展包括濕地修復區）」。該規劃意向主要是「保存和加強現有魚塘或濕地的生態價值和功能」，以達到「不會有濕地淨減少」的原則。新田科技城涉填平大量魚塘，與上述法定規劃意向不符。



\* **【不符合后海灣濕地規劃原則】**發展入侵 150 公頃「濕地保育區」和 97 公頃「濕地緩衝區」，不僅導致 90 公頃濕地損失，損害濕地連結性及完整性，發展更容許興建中至高密度樓宇，恐令毗鄰的國際重要濕地的生境質素下降，導致整體生態功能喪失。這違反城市規劃委員會規劃指引 12C 所列明的『防患於未然』原則及『濕地零淨損失』。

\* **【最新圖則剔除原有濕地規劃原則】**以往所有位於后海灣內的法定圖則，均會因應「濕地保育區」和「濕地緩衝區」而制定不同用途地帶的濕地保育要求。但根據最新的新田科技城分區圖，「濕地保育區」的大部分土地被劃為「其他指定用途（創新及科技）」地帶，其規劃意向改為「容納各式各樣的創新及科技用途」，當中經常准許的用途更達 44 種，包括人才公寓、商業、酒店、工業用途等，發展高度達 130 米。「濕地緩衝區」亦有土地被劃作「其他指定用途（混合用途）」地帶，容許高達 200 米的建築發展。最新規劃不但沒有列明濕地保育要求，更沒有採納任何濕地保育的規劃原則，恐令發展與毗連環境嚴重不協調。

\* **【濕地喪失和生境破碎化】**新田科技城將導致至少 90 公頃的濕地面積減少，令大灣區的沿海濕地總量大減。新田科技城位於整個后海灣（又稱深圳灣）濕地系統的核心，發展將切斷后海灣東西兩側的生態連接，導致濕地生境破碎化，損害后海灣（又稱深圳灣）濕地系統的完整性。

\* **【濕地系統質素退化】**新田科技城填塘後不只有創科商業用地，帶來超過 12,000 工作人口，更預計會有 6,400 單位作的住宅、酒店、康樂等用途。發展引入的人口和基建，將為毗連的「米埔內后海灣拉姆薩爾濕地」及「濕地保育區」帶來不可挽回的負面生態影響，例如人類活動干擾、光污染、噪音等等。

\* **【危害全球面臨絕種危機及國家級保護物種】**受影響魚塘濕地所錄得的雀鳥物種數量達 205 種，其中有 117 種為具保育級別物種。新田科技城填塘發展將危及 19 種全球瀕危及近危物種，例如青頭潛鴨、黃胸鵝、黑臉琵鷺、紅頭潛鴨、白眼潛鴨和尖尾濱鵝；33 種國家一級或二級重點保護野生動物，例如白肩鵝、烏鵲和禿鷲。填平新田濕地將令眾多面臨滅絕物種失去其重要棲息地。

\* **【危害繁殖鷺鳥族群】**新田科技城將直接影響全后海灣第二大的米埔隴鷺鳥林和第三大的米埔鷺鳥林，是超過 230 對鷺鳥的繁殖重陣，佔全港池鷺和小白鷺繁殖族群的三分之一。第一，新田科技城將永久移除部分用作繁殖的樹木；第二，繁殖鷺鳥將因大面積填塘而失去賴以為生的覓食地；第三，高達 105 米的創科發展將直接切斷繁殖鷺鳥來往鷺鳥林和覓食地的飛行廊區。發展一旦令鷺鳥無法在此繁殖後代，將直接威脅近二百對繁殖鷺鳥，相等於近 15% 的繁殖族群。

\* **【環評錯漏百出不達標】**新田科技城圖則是基於「不合格」的環評報告，不能接受。新田環評報告有至少 29 項嚴重的技術評估和數據錯誤或遺漏，包括：違反環評「避免」原則；生態基線及評估資料不足；嚴重低估對保育類雀鳥、繁殖雀鳥、雀鳥飛行路線的影響；嚴重低估對歐亞水獺的影響；無充分資料證明生態補償有效；誤將生態優化措施當作緩解措施等。

\* **【破壞傳統魚塘 直接影響傳統塘魚養殖】**新田科技城將直接影響超過 30 個已正式登記的養魚戶，發展忽視傳統塘魚養殖對經濟、社會和環境永續的貢獻。新田一帶的養魚戶過去半世紀一直養殖塘魚，甚至近十多年甚至積極參與生境管理及保育工作，在保留傳統塘魚養殖運作的同時，為水鳥提供覓食及棲息的空間，維持后海灣魚塘濕地的生態價值。



\* **【違反國際公約】**新田科技城發展緊貼「米埔內后海灣拉姆薩爾濕地」，相距或不足 30 米。發展須填平 150 公頃「濕地保育區」作創科發展，發展不但會對拉姆薩爾濕地造成嚴重干擾，更會直接切斷她與東邊濕地的連接，損害國際重要濕地的濕地完整性和生態特徵。這與《濕地公約》將「避免濕地受到不利影響」列為首要要求，和《生物多樣性公約》所提倡的濕地保護，背道而馳。

\* **【未先避免濕地損失 違反國家政策】**新田科技城未有遵循「避免、減少與補償」的原則進行規劃，未有優先考慮能夠避免負面生態影響或將破壞減到最少的方案，反而直接採納會造成大型濕地損失的方案，與「生態文明建設、高質量發展」和「保護優先」的國策，和十四五規劃提到的「整治修復濱海濕地 2 萬公頃」，背道而馳。

\* **【疑曲解國家政策 合理化填塘方案】**2023 年 8 月國務院公佈的《河套深港科技創新合作區深圳園區發展規劃》，明確指出「河套深港科技創新合作區」香港園區具體面積為 87 公頃，面積與落馬洲河套區的「港深科技園」吻合。新田科技城的填塘方案並非出自國家的主意。反之，具指導意義的《粵港澳大灣區發展規劃綱要》，就明確提出「加強濕地保護修復，全面保護區域內國際和國家重要濕地，開展濱海濕地跨境聯合保護」。局方選擇性解讀國策，借國家之名，忽略填平濱海濕地與國家濕地保護策略相沖的事實。

此致

陳寶琮上

2024 年 5 月 4 日

Sent from my iPhone



From: Yue Jacky [REDACTED]  
Sent: 2024-05-06 星期一 14:25:14  
To: tpbpd/PLAND <tpbpd@pland.gov.hk>  
Subject: 提交就新田科技城分區計劃大綱草圖及米埔及錦繡花園分區計劃大綱核准圖的書面申述

Submission Number:  
TPB/R/S/YL-MP/7-S421

Representation Number:  
TPB/R/S/YL-MP/7R433

致城規會（電郵：[tpbpd@pland.gov.hk](mailto:tpbpd@pland.gov.hk)）：

申述人全名（與身份證明文件一致）：Yue Shu Hung

申述人的身份證 / 護照號碼首四個字母數字（如 A123）： [REDACTED]

反對用后海灣濕地填塘興建新田科技城

我要求城規會：

- 重新修訂新田科技城草圖，將「其他指定用途（創新及科技）」地帶重新劃為原本的地帶，即「自然保育區」、「其他指定用途（綜合發展及濕地改善區）」及「其他指定用途（綜合發展包括濕地修復區）」，或其他與濕地保育相關的用途地帶，以遵循「防患於未然」和「不會有濕地淨減少」的濕地規劃原則。
- 重新修訂《米埔及錦繡花園分區計劃大綱核准圖》的修訂項目 A1 及 B 項，包括修改「其他指定用途」註明「濕地保育公園」地帶的規劃意向和第一欄經常准許的用途。第一，將「保護濕地生態系統完整」、「防患於未然」和「不會有濕地淨減少」等重要濕地保育原則列為規劃意向；第二，將「農地住用構築物」轉至第二欄，以確保所有可能對濕地造成負面影響的發展和基礎設施，均受到城規會把關。

其他： \_\_\_\_\_

原因如下：

- **【不符合新田法定圖則的規劃原意】**根據原本的新田分區計劃大綱核准圖編號 S/YL-ST/8，150 公頃「濕地保育區」和 97 公頃「濕地緩衝區」的土地，主要被劃作濕地保育相關的用途地帶，例如「自然保育區」、「其他指定用途（綜合發展包括濕地改善區）」及「其他指定用途（綜合發展包括濕地修復區）」。該規劃意向主要是「保存和加強現有魚塘或濕地的生態價值和功能」，以達到「不會



有濕地淨減少」的原則。新田科技城涉填平大量魚塘，與上述法定規劃意向不符。

- **【不符合后海灣濕地規劃原則】**發展入侵 150 公頃「濕地保育區」和 97 公頃「濕地緩衝區」，不僅導致 90 公頃濕地損失，損害濕地連結性及完整性，發展更容許興建中至高密度樓宇，恐令毗鄰的國際重要濕地的生境質素下降，導致整體生態功能喪失。這違反城市規劃委員會規劃指引 12C 所列明的「防患於未然」原則及「濕地零淨損失」。
- **【最新圖則剔除原有濕地規劃原則】**以往所有位於后海灣內的法定圖則，均會因應「濕地保育區」和「濕地緩衝區」而制定不同用途地帶的濕地保育要求。但根據最新的新田科技城分區圖，「濕地保育區」的大部分土地被劃為「其他指定用途（創新及科技）」地帶，其規劃意向改為「容納各式各樣的創新及科技用途」，當中經常准許的用途更達 44 種，包括人才公寓、商業、酒店、工業用途等，發展高度達 130 米。「濕地緩衝區」亦有土地被劃作「其他指定用途（混合用途）」地帶，容許高達 200 米的建築發展。最新規劃不但沒有列明濕地保育要求，更沒有採納任何濕地保育的規劃原則，恐令發展與毗連環境嚴重不協調。
- **【濕地喪失和生境破碎化】**新田科技城將導致至少 90 公頃的濕地面積減少，令大灣區的沿海濕地總量大減。新田科技城位於整個后海灣（又稱深圳灣）濕地系統的核心，發展將切斷后海灣東西兩側的生態連接，導致濕地生境破碎化，損害后海灣（又稱深圳灣）濕地系統的完整性。
- **【濕地系統質素退化】**新田科技城填塘後不只有創科商業用地，帶來超過 12,000 工作人口，更預計會有 6,400 單位作的住宅、酒店、康樂等用途。發展引入的人口和基建，將為毗連的「米埔內后海灣拉姆薩爾濕地」及「濕地保育區」帶來不可挽回的負面生態影響，例如人類活動干擾、光污染、噪音等等。
- **【危害全球面臨絕種危機及國家級保護物種】**受影響魚塘濕地所錄得的雀鳥物種數量達 205 種，其中有 117 種為具保育級別物種。新田科技城填塘發展將危及 19 種全球瀕危及近危物種，例如青頭潛鴨、黃胸鵝、黑臉琵鷺、紅頭潛鴨、白眼潛鴨和尖尾濱鵝；33 種國家一級或二級重點保護野生動物，例如白肩鵝、烏鵲和禿鷲。填平新田濕地將令眾多面臨滅絕物種失去其重要棲息地。
- **【危害繁殖鷺鳥族群】**新田科技城將直接影響全后海灣第二大的米埔隴鷺鳥林和第三大的米埔鷺鳥林，是超過 230 對鷺鳥的繁殖重陣，佔全港池鷺和小白鷺繁殖族群的三分之一。第一，新田科技城將永久移除部分用作繁殖的樹木；第二，繁殖鷺鳥將因大面積填塘而失去賴以為生的覓食地；第三，高達 105 米的創科發展將直接切斷繁殖鷺鳥來往鷺鳥林和覓食地的飛行廊區。發展一旦令鷺鳥無法在此繁殖後代，將直接威脅近二百對繁殖鷺鳥，相等於近 15% 的繁殖族群。
- **【環評錯漏百出不達標】**新田科技城圖則是基於「不合格」的環評報告，不能接受。新田環評報告有至少 29 項嚴重的技術評估和數據錯誤或遺漏，包括：違反環評「避免」原則；生態基線及評估資料不足；嚴重低估對保育類雀鳥、繁殖雀鳥、雀鳥飛行路線的影響；嚴重低估對歐亞水獺的影響；無充分資料證明生態補償有效；誤將生態優化措施當作緩解措施等。
- **【破壞傳統魚塘 直接影響傳統塘魚養殖】**新田科技城將直接影響超過 30 個已正式登記的養魚戶，發展忽視傳統塘魚養殖對經濟、社會和環境永續的貢獻。新田一帶的養魚戶過去半世紀一直養殖塘魚，甚至近十多年甚至積極參與生境管理及保育工作，在保留傳統塘魚養殖運作的同時，為水鳥提供覓食及棲息的空間，維持后海灣魚塘濕地的生態價值。



- **【違反國際公約】**新田科技城發展緊貼「米埔內后海灣拉姆薩爾濕地」，相距或不足 30 米。發展須填平 150 公頃「濕地保育區」作創科發展，發展不但會對拉姆薩爾濕地造成嚴重干擾，更會直接切斷她與東邊濕地的連接，損害國際重要濕地的濕地完整性和生態特徵。這與《濕地公約》將「避免濕地受到不利影響」列為首要要求，和《生物多樣性公約》所提倡的濕地保護，背道而馳。
- **【未先避免濕地損失 違反國家政策】**新田科技城未有遵循「避免、減少與補償」的原則進行規劃，未有優先考慮能夠避免負面生態影響或將破壞減到最少的方案，反而直接採納會造成大型濕地損失的方案，與「生態文明建設、高質量發展」和「保護優先」的國策，和十四五規劃提到的「整治修復濱海濕地 2 萬公頃」，背道而馳。
- **【疑曲解國家政策 合理化填塘方案】**2023 年 8 月國務院公佈的《河套深港科技創新合作區深圳園區發展規劃》，明確指出「河套深港科技創新合作區」香港園區具體面積為 87 公頃，面積與落馬洲河套區的「港深科技園」吻合。新田科技城的填塘方案並非出自國家的主意。反之，具指導意義的《粵港澳大灣區發展規劃綱要》，就明確提出「加強濕地保護修復，全面保護區域內國際和國家重要濕地，開展濱海濕地跨境聯合保護」。局方選擇性解讀國策，借國家之名，忽略填平濱海濕地與國家濕地保護策略相沖的事實。

Urgent Return receipt Expand Group Restricted Prevent Copy

**From:** angie angie [REDACTED]  
**Sent:** 2024-05-06 星期一 14:42:45  
**To:** tpbpd/PLAND <tpbpd@pland.gov.hk>  
**Subject:** Fwd: 提交就新田科技城分區計劃大綱草圖及米埔及錦繡花園分區計劃大綱核准圖的書面申述

Name - cheung yik sum  
ID [REDACTED]

**Submission Number:**  
TPB/R/S/YL-MP/7-S422

**Representation Number:**  
TPB/R/S/YL-MP/7R434

Begin forwarded message:

**From:** 綠色和平 [REDACTED]  
**Subject:** 提交就新田科技城分區計劃大綱草圖及米埔及錦繡花園分區計劃大綱核准圖的書面申述  
**Date:** 6 May 2024 at 14:40:10 HKT  
**To:** [REDACTED]  
**Reply-To:** 綠色和平 <[REDACTED]>  
[REDACTED]

申述人的身份證 / 護照號碼首四個字母數字 ( 如 A123 ) :

\_\_\_\_\_

我要求城規會 :

- 重新修訂新田科技城草圖，將「其他指定用途（創新及科技）」地帶重新劃為原本的地帶，即「自然保育區」、「其他指定用途（綜合發展及濕地改善區）」及「其他指定用途（綜合發展包括濕地修復區）」，或其他與濕地保育相關的用途地帶，以遵循「防患於未然」和「不會有濕地淨減少」的濕地規劃原則。
- 重新修訂《米埔及錦繡花園分區計劃大綱核准圖》的修訂項目 A1 及 B 項，包括修改「其他指定用途」註明「濕地保育公園」地帶的規劃意向



和第一欄經常准許的用途。第一，將「保護濕地生態系統完整」、「防患於未然」和「不會有濕地淨減少」等重要濕地保育原則列為規劃意向；第二，將「農地住用構築物」轉至第二欄，以確保所有可能對濕地造成負面影響的發展和基礎設施，均受到城規會把關。

其他：\_\_\_\_\_

原因如下：

- 【不符合新田法定圖則的規劃原意】根據原本的新田分區計劃大綱核准圖編號 S/YL-ST/8，150 公頃「濕地保育區」和 97 公頃「濕地緩衝區」的土地，主要被劃作濕地保育相關的用途地帶，例如「自然保育區」、「其他指定用途（綜合發展包括濕地改善區）」及「其他指定用途（綜合發展包括濕地修復區）」。該規劃意向主要是「保存和加強現有魚塘或濕地的生態價值和功能」，以達到「不會有濕地淨減少」的原則。新田科技城涉填平大量魚塘，與上述法定規劃意向不符。
- 【不符合后海灣濕地規劃原則】發展入侵 150 公頃「濕地保育區」和 97 公頃「濕地緩衝區」，不僅導致 90 公頃濕地損失，損害濕地連結性及完整性，發展更容許興建中至高密度樓宇，恐令毗鄰的國際重要濕地的生境質素下降，導致整體生態功能喪失。這違反城市規劃委員會規劃指引 12C 所列明的『防患於未然』原則及『濕地零淨損失』。
- 【最新圖則剔除原有濕地規劃原則】以往所有位於后海灣內的法定圖則，均會因應「濕地保育區」和「濕地緩衝區」而制定不同用途地帶的濕地保育要求。但根據最新的新田科技城分區圖，「濕地保育區」的大部分土地被劃為「其他指定用途（創新及科技）」地帶，其規劃意向改為「容納各式各樣的創新及科技用途」，當中經常准許的用途更達 44 種，包括人才公寓、商業、酒店、工業用途等，發展高度達 130 米。「濕地緩衝區」亦有土地被劃作「其他指定用途（混合用途）」地帶，容許高達 200 米的建築發展。最新規劃不但沒有列明濕地保育要求，更沒有採納任何濕地保育的規劃原則，恐令發展與毗連環境嚴重不協調。

- 【濕地喪失和生境破碎化】新田科技城將導致至少 90 公頃的濕地面積減少，令大灣區的沿海濕地總量大減。新田科技城位於整個后海灣（又稱深圳灣）濕地系統的核心，發展將切斷后海灣東西兩側的生態連接，導致濕地生境破碎化，損害后海灣（又稱深圳灣）濕地系統的完整性。
- 【濕地系統質素退化】新田科技城填塘後不只有創科商業用地，帶來超過 12,000 工作人口，更預計會有 6,400 單位作的住宅、酒店、康樂等用途。發展引入的人口和基建，將為毗連的「米埔內后海灣拉姆薩爾濕地」及「濕地保育區」帶來不可挽回的負面生態影響，例如人類活動干擾、光污染、噪音等等。
- 【危害全球面臨絕種危機及國家級保護物種】受影響魚塘濕地所錄得的雀鳥物種數量達 205 種，其中有 117 種為具保育級別物種。新田科技城填塘發展將危及 19 種全球瀕危及近危物種，例如青頭潛鴨、黃胸鵝、黑臉琵鷺、紅頭潛鴨、白眼潛鴨和尖尾濱鵝；33 種國家一級或二級重點保護野生動物，例如白肩鵝、烏鵲和禿鷲。填平新田濕地將令眾多面臨滅絕物種失去其重要棲息地。
- 【危害繁殖鷺鳥族群】新田科技城將直接影響全后海灣第二大的米埔隴鷺鳥林和第三大的米埔鷺鳥林，是超過 230 對鷺鳥的繁殖重陣，佔全港池鷺和小白鷺繁殖族群的三分之一。第一，新田科技城將永久移除部分用作繁殖的樹木；第二，繁殖鷺鳥將因大面積填塘而失去賴以為生的覓食地；第三，高達 105 米的創科發展將直接切斷繁殖鷺鳥來往鷺鳥林和覓食地的飛行廊區。發展一旦令鷺鳥無法在此繁殖後代，將直接威脅近二百對繁殖鷺鳥，相等於近 15% 的繁殖族群。
- 【環評錯漏百出不達標】新田科技城圖則是基於「不合格」的環評報告，不能接受。新田環評報告有至少 29 項嚴重的技術評估和數據錯誤或遺漏，包括：違反環評「避免」原則；生態基線及評估資料不足；嚴重低估對保育類雀鳥、繁殖雀鳥、雀鳥飛行路線的影響；嚴重低估對歐亞水獺的影響；無充分資料證明生態補償有效；誤將生態優化措施當作緩解措施等。
- 【破壞傳統魚塘 直接影響傳統塘魚養殖】新田科技城將直接影響超過 30 個已正式登記的養魚戶，發展忽視傳統塘魚養殖對經濟、社會和環境永



續的貢獻。新田一帶的養魚戶過去半世紀一直養殖塘魚，甚至近十多年甚至積極參與生境管理及保育工作，在保留傳統塘魚養殖運作的同時，為水鳥提供覓食及棲息的空間，維持后海灣灣魚塘濕地的生態價值。

- 【違反國際公約】新田科技城發展緊貼「米埔內后海灣拉姆薩爾濕地」，相距或不足 30 米。發展須填平 150 公頃「濕地保育區」作創科發展，發展不但會對拉姆薩爾濕地造成嚴重干擾，更會直接切斷她與東邊濕地的連接，損害國際重要濕地的濕地完整性和生態特徵。這與《濕地公約》將「避免濕地受到不利影響」列為首要要求，和《生物多樣性公約》所提倡的濕地保護，背道而馳。
- 【未先避免濕地損失 違反國家政策】新田科技城未有遵循「避免、減少與補償」的原則進行規劃，未有優先考慮能夠避免負面生態影響或將破壞減到最少的方案，反而直接採納會造成大型濕地損失的方案，與「生態文明建設、高質量發展」和「保護優先」的國策，和十四五規劃提到的「整治修復濱海濕地 2 萬公頃」，背道而馳。
- 【疑曲解國家政策 合理化填塘方案】2023 年 8 月國務院公佈的《河套深港科技創新合作區深圳園區發展規劃》，明確指出「河套深港科技創新合作區」香港園區具體面積為 87 公頃，面積與落馬洲河套區的「港深科技園」吻合。新田科技城的填塘方案並非出自國家的主意。反之，具指導意義的《粵港澳大灣區發展規劃綱要》，就明確提出「加強濕地保護修復，全面保護區域內國際和國家重要濕地，開展濱海濕地跨境聯合保護」。局方選擇性解讀國策，借國家之名，忽略填平濱海濕地與國家濕地保護策略相沖的事實。

Urgent Return receipt Expand Group Restricted Prevent Copy

**From:** Winnie Sung [REDACTED]  
**Sent:** 2024-05-06 星期一 14:54:06  
**To:** tpbpd/PLAND <tpbpd@pland.gov.hk>  
**Subject:** 提交就新田科技城分區計劃大綱草圖及米埔及錦繡花園分區計劃大綱核准圖的書面申述

致城規會（電郵：[tpbpd@pland.gov.hk](mailto:tpbpd@pland.gov.hk)）：

**Submission Number:**  
TPB/R/S/YL-MP/7-S423

申述人全名：宋詠欣

**Representation Number:**  
TPB/R/S/YL-MP/7R435

申述人的身份證 / 護照號碼首四個字母數字：[REDACTED]

我們必須守護后海灣生態系統及濕地,以免對后海灣這片大灣區獨有的國際濕地造成不可逆轉的破壞。

我要求城規會：

- 重新修訂新田科技城草圖，將「其他指定用途（創新及科技）」地帶重新劃為原本的地帶，即「自然保育區」、「其他指定用途（綜合發展及濕地改善區）」及「其他指定用途（綜合發展包括濕地修復區）」，或其他與濕地保育相關的用途地帶，以遵循「防患於未然」和「不會有濕地淨減少」的濕地規劃原則。
- 重新修訂《米埔及錦繡花園分區計劃大綱核准圖》的修訂項目 A1 及 B 項，包括修改「其他指定用途」註明「濕地保育公園」地帶的規劃意向和第一欄經常准許的用途。第一，將「保護濕地生態系統完整」、「防患於未然」和「不會有濕地淨減少」等重要濕地保育原則列為規劃意向；第二，將「農地住用構築物」轉至第二欄，以確保所有可能對濕地造成負面影響的發展和基礎設施，均受到城規會把關。

原因如下：

- 【不符合新田法定圖則的規劃原意】根據原本的新田分區計劃大綱核准圖編號 S/YL-ST/8，150 公頃「濕地保育區」和 97 公頃「濕地緩衝區」的土地，主要被劃作濕地保育相關的用途地帶，例如「自然保育區」、「其他指定用途（綜合發展包括濕地改善區）」及「其他指定用途（綜合發展包括濕地修復區）」。該規劃意向主要是「保存



和加強現有魚塘或濕地的生態價值和功能」，以達到「不會有濕地淨減少」的原則。新田科技城涉填平大量魚塘，與上述法定規劃意向不符。

- 【不符合后海灣濕地規劃原則】發展入侵 150 公頃「濕地保育區」和 97 公頃「濕地緩衝區」，不僅導致 90 公頃濕地損失，損害濕地連結性及完整性，發展更容許興建中至高密度樓宇，恐令毗鄰的國際重要濕地的生境質素下降，導致整體生態功能喪失。這違反城市規劃委員會規劃指引 12C 所列明的『防患於未然』原則及『濕地零淨損失』。
- 【最新圖則剔除原有濕地規劃原則】以往所有位於后海灣內的法定圖則，均會因應「濕地保育區」和「濕地緩衝區」而制定不同用途地帶的濕地保育要求。但根據最新的新田科技城分區圖，「濕地保育區」的大部分土地被劃為「其他指定用途（創新及科技）」地帶，其規劃意向改為「容納各式各樣的創新及科技用途」，當中經常准許的用途更達 44 種，包括人才公寓、商業、酒店、工業用途等，發展高度達 130 米。「濕地緩衝區」亦有土地被劃作「其他指定用途（混合用途）」地帶，容許高達 200 米的建築發展。最新規劃不但沒有列明濕地保育要求，更沒有採納任何濕地保育的規劃原則，恐令發展與毗連環境嚴重不協調。
- 【濕地喪失和生境破碎化】新田科技城將導致至少 90 公頃的濕地面積減少，令大灣區的沿海濕地總量大減。新田科技城位於整個后海灣（又稱深圳灣）濕地系統的核心，發展將切斷后海灣東西兩側的生態連接，導致濕地生境破碎化，損害后海灣（又稱深圳灣）濕地系統的完整性。
- 【濕地系統質素退化】新田科技城填塘後不只有創科商業用地，帶來超過 12,000 工作人口，更預計會有 6,400 單位作的住宅、酒店、康樂等用途。發展引入的人口和基建，將為毗連的「米埔内后海灣拉姆薩爾濕地」及「濕地保育區」帶來不可挽回的負面生態影響，例如人類活動干擾、光污染、噪音等等。
- 【危害全球面臨絕種危機及國家級保護物種】受影響魚塘濕地所錄得的雀鳥物種數量達 205 種，其中有 117 種為具保育級別物種。新田科技城填塘發展將危及 19 種全球瀕危及近危物種，例如青頭潛鴨、黃胸鵝、黑臉琵鷺、紅頭潛鴨、白眼潛鴨和尖尾濱鵝；33 種國家一級或二級重點保護野生動物，例如白肩鵝、烏鵲和禿鷲。填平新田濕地將令眾多面臨滅絕物種失去其重要棲息地。
- 【危害繁殖鷺鳥族群】新田科技城將直接影響全后海灣第二大的米埔隴鷺鳥林和第三大的米埔鷺鳥林，是超過 230 對鷺鳥的繁殖重陣，佔全港池鷺和小白鷺繁殖族群的三分之一。第一，新田科技城將永久移除部分用作繁殖的樹木；第二，繁殖鷺鳥將因大面積填塘而失去賴以為生的覓食地；第三，高達 105 米的創科發展將直接切斷繁殖鷺鳥來往鷺



鳥林和覓食地的飛行廊區。發展一旦令鷺鳥無法在此繁殖後代，將直接威脅近二百對繁殖鷺鳥，相等於近 15%的繁殖族群族。

- 【環評錯漏百出不達標】新田科技城圖則是基於「不合格」的環評報告，不能接受。新田環評報告有至少 29 項嚴重的技術評估和數據錯誤或遺漏，包括：違反環評「避免」原則；生態基線及評估資料不足；嚴重低估對保育類雀鳥、繁殖雀鳥、雀鳥飛行路線的影響；嚴重低估對歐亞水獺的影響；無充分資料證明生態補償有效；誤將生態優化措施當作緩解措施等。
- 【破壞傳統魚塘 直接影響傳統塘魚養殖】新田科技城將直接影響超過 30 個已正式登記的養魚戶，發展忽視傳統塘魚養殖對經濟、社會和環境永續的貢獻。新田一帶的養魚戶過去半世紀一直養殖塘魚，甚至近十多年甚至積極參與生境管理及保育工作，在保留傳統塘魚養殖運作的同時，為水鳥提供覓食及棲息的空間，維持后海灣灣魚塘濕地的生態價值。
- 【違反國際公約】新田科技城發展緊貼「米埔內后海灣拉姆薩爾濕地」，相距或不足 30 米。發展須填平 150 公頃「濕地保育區」作創科發展，發展不但會對拉姆薩爾濕地造成嚴重干擾，更會直接切斷她與東邊濕地的連接，損害國際重要濕地的濕地完整性和生態特徵。這與《濕地公約》將「避免濕地受到不利影響」列為首要要求，和《生物多樣性公約》所提倡的濕地保護，背道而馳。
- 【未先避免濕地損失 違反國家政策】新田科技城未有遵循「避免、減少與補償」的原則進行規劃，未有優先考慮能夠避免負面生態影響或將破壞減到最少的方案，反而直接採納會造成大型濕地損失的方案，與「生態文明建設、高質量發展」和「保護優先」的國策，和十四五規劃提到的「整治修復濱海濕地 2 萬公頃」，背道而馳。
- 【疑曲解國家政策 合理化填塘方案】2023 年 8 月國務院公佈的《河套深港科技創新合作區深圳園區發展規劃》，明確指出「河套深港科技創新合作區」香港園區具體面積為 87 公頃，面積與落馬洲河套區的「港深科技園」吻合。新田科技城的填塘方案並非出自國家的主意。反之，具指導意義的《粵港澳大灣區發展規劃綱要》，就明確提出「加強濕地保護修復，全面保護區域內國際和國家重要濕地，開展濱海濕地跨境聯合保護」。局方選擇性解讀國策，借國家之名，忽略填平濱海濕地與國家濕地保護策略相沖的事實。



From: Dick SO [REDACTED]  
Sent: 2024-05-06 星期一 15:01:31  
To: tpbpd/PLAND <tpbpd@pland.gov.hk>  
Subject: 提交就新田科技城分區計劃大綱草圖及米埔及錦繡花園分區計劃大綱核准圖的書面申述

Submission Number:  
TPB/R/S/YL-MP/7-S425

Representation Number:  
TPB/R/S/YL-MP/7R436

致城規會（電郵：[tpbpd@pland.gov.hk](mailto:tpbpd@pland.gov.hk)）：

申述人全名（與身份證明文件一致）：  
SO Wing Yin

申述人的身份證／護照號碼首四個字母數字（如 A123）：  
[REDACTED]

本人一直有到香港各區觀鳥，每年都有很多不同品種的鳥類，依賴著新界北部的各種濕地生存，當中不乏瀕危和國家級受保護雀鳥。如果破壞了北部濕地，影響是全國性的，和國家近年既保育理念相違背。而科技城對香港的作用成疑，尤其是在經濟下滑，多外資出走的情況下，在現有的土地資源下，實可另覓地點發展規模較小的科技城，另重新審視現在科學院和數碼港內的租戶資格，將非創科又霸佔政府的公司，趕離園區，以迎來其他有能力的企業。本人反對此違背國家環保理念的科技城計劃。請好好保護香港珍貴的環境資源。

我要求城規會：

- 重新修訂新田科技城草圖，將「其他指定用途（創新及科技）」地帶重新劃為原本的地帶，即「自然保育區」、「其他指定用途（綜合發展及濕地改善區）」及「其他指定用途（綜合發展包括濕地修復區）」，或其他與濕地保育相關的用途地帶，以遵循「防患於未然」和「不會有濕地淨減少」的濕地規劃原則。
- 重新修訂《米埔及錦繡花園分區計劃大綱核准圖》的修訂項目 A1 及 B 項，包括修改「其他指定用途」註明「濕地保育公園」地帶的規劃意向和第一欄經常准許的用途。第一，將「保護濕地生態系統完整」、「防患於未然」和「不會有濕地淨減少」等重要濕地保育原則列為規劃意向；第二，將「農地住用構築物」轉至第二欄，以確保所有可能對濕地造成負面影響的發展和基礎設施，均受到城規會把關。

其他：\_\_\_\_\_

原因如下：

- **【不符合新田法定圖則的規劃原意】**根據原本的新田分區計劃大綱核准圖編號 S/YL-ST/8，150 公頃「濕地保育區」和 97 公頃「濕地緩衝區」的土地，主要被劃作濕地保育相關的用途地帶，例如「自然保育區」、「其他指定用途（綜合發展包括濕地改善區）」及「其他指定用途（綜合發展包括濕地修復區）」。**該規劃意向主要是「保存和加強現有魚塘或濕地的生態價值和功能」，以達到「不會有濕地淨減少」的原則。新田科技城涉填平大量魚塘，與上述法定規劃意向不符。**
- **【不符合后海灣濕地規劃原則】**發展入侵 150 公頃「濕地保育區」和 97 公頃「濕地緩衝區」，不僅導致 90 公頃濕地損失，損害濕地連結性及完整性，發展更容許興建中至高密度樓宇，恐令毗鄰的國際重要濕地的生境質素下降，導致整體生態功能喪失。這違反城市規劃委員會規劃指引 12C 所列明的『防患於未然』原則及『濕地零淨損失』。
- **【最新圖則剔除原有濕地規劃原則】**以往所有位於后海灣內的法定圖則，均會因應「濕地保育區」和「濕地緩衝區」而制定不同用途地帶的濕地保育要求。但根據最新的新田科技城分區圖，「濕地保育區」的大部分土地被劃為「其他指定用途（創新及科技）」地帶，其規劃意向改為「容納各式各樣的創新及科技用途」，當中經常准許的用途更達 44 種，包括人才公寓、商業、酒店、工業用途等，發展高度達 130 米。「濕地緩衝區」亦有土地被劃作「其他指定用途（混合用途）」地帶，容許高達 200 米的建築發展。最新規劃不但沒有列明濕地保育要求，更沒有採納任何濕地保育的規劃原則，恐令發展與毗連環境嚴重不協調。
- **【濕地喪失和生境破碎化】**新田科技城將導致至少 90 公頃的濕地面積減少，令大灣區的沿海濕地總量大減。新田科技城位於整個后海灣（又稱深圳灣）濕地系統的核心，發展將切斷后海灣東西兩側的生態連接，導致濕地生境破碎化，損害后海灣（又稱深圳灣）濕地系統的完整性。
- **【濕地系統質素退化】**新田科技城填塘後不只有創科商業用地，帶來超過 12,000 工作人口，更預計會有 6,400 單位作的住宅、酒店、康樂等用途。發展引入的人口和基建，將為毗連的「米埔內后海灣拉姆薩爾濕地」及「濕地保育區」帶來不可挽回的負面生態影響，例如人類活動干擾、光污染、噪音等等。
- **【危害全球面臨絕種危機及國家級保護物種】**受影響魚塘濕地所錄得的雀鳥物種數量達 205 種，其中有 117 種為具保育級別物種。新田科技城填塘發展將危及 19 種全球瀕危及近危物種，例如青頭潛鴨、黃胸鵝、黑臉琵鷺、紅頭潛鴨、白眼潛鴨和尖尾濱鵲；33 種國家一級或二級重點保護野生動物，例如白肩鵝、烏鵲和禿鷲。填平新田濕地將令眾多面臨滅絕物種失去其重要棲息地。



- **【危害繁殖鷺鳥族群】**新田科技城將直接影響全后海灣第二大的米埔隴鷺鳥林和第三大的米埔鷺鳥林，是超過 230 對鷺鳥的繁殖重陣，佔全港池鷺和小白鷺繁殖族群的三分之一。第一，新田科技城將永久移除部分用作繁殖的樹木；第二，繁殖鷺鳥將因大面積填塘而失去賴以為生的覓食地；第三，高達 105 米的創科發展將直接切斷繁殖鷺鳥來往鷺鳥林和覓食地的飛行廊區。發展一旦令鷺鳥無法在此繁殖後代，將直接威脅近二百對繁殖鷺鳥，相等於近 15% 的繁殖族群。
- **【環評錯漏百出不達標】**新田科技城圖則是基於「不合格」的環評報告，不能接受。新田環評報告有至少 29 項嚴重的技術評估和數據錯誤或遺漏，包括：違反環評「避免」原則；生態基線及評估資料不足；嚴重低估對保育類雀鳥、繁殖雀鳥、雀鳥飛行路線的影響；嚴重低估對歐亞水獺的影響；無充分資料證明生態補償有效；誤將生態優化措施當作緩解措施等。
- **【破壞傳統魚塘 直接影響傳統塘魚養殖】**新田科技城將直接影響超過 30 個已正式登記的養魚戶，發展忽視傳統塘魚養殖對經濟、社會和環境永續的貢獻。新田一帶的養魚戶過去半世紀一直養殖塘魚，甚至近十多年甚至積極參與生境管理及保育工作，在保留傳統塘魚養殖運作的同時，為水鳥提供覓食及棲息的空間，維持后海灣魚塘濕地的生態價值。
- **【違反國際公約】**新田科技城發展緊貼「米埔內后海灣拉姆薩爾濕地」，相距或不足 30 米。發展須填平 150 公頃「濕地保育區」作創科發展，發展不但會對拉姆薩爾濕地造成嚴重干擾，更會直接切斷她與東邊濕地的連接，損害國際重要濕地的濕地完整性和生態特徵。這與《濕地公約》將「避免濕地受到不利影響」列為首要要求，和《生物多樣性公約》所提倡的濕地保護，背道而馳。
- **【未先避免濕地損失 違反國家政策】**新田科技城未有遵循「避免、減少與補償」的原則進行規劃，未有優先考慮能夠避免負面生態影響或將破壞減到最少的方案，反而直接採納會造成大型濕地損失的方案，與「生態文明建設、高質量發展」和「保護優先」的國策，和十四五規劃提到的「整治修復濱海濕地 2 萬公頃」，背道而馳。
- **【疑曲解國家政策 合理化填塘方案】**2023 年 8 月國務院公佈的《河套深港科技創新合作區深圳園區發展規劃》，明確指出「河套深港科技創新合作區」香港園區具體面積為 87 公頃，面積與落馬洲河套區的「港深科技園」吻合。新田科技城的填塘方案並非出自國家的主意。反之，具指導意義的《粵港澳大灣區發展規劃綱要》，就明確提出「加強濕地保護修復，全面保護區域內國際和國家重要濕地，開展濱海濕地跨境聯合保護」。局方選擇性解讀國策，借國家之名，忽略填平濱海濕地與國家濕地保護策略相沖的事實。

Urgent Return receipt Expand Group Restricted Prevent Copy

---



回覆轉寄

你無法以 Emoji 回應群組



From: HW TAM [REDACTED]  
Sent: 2024-05-06 星期一 15:16:14  
To: tpbpd/PLAND <tpbpd@pland.gov.hk>  
Subject: 新田科技城分區計劃大綱草圖及米埔及錦繡花園分區計劃大綱核准圖--提交意見

Representation Number:  
TPB/R/S/YL-MP/7R437

Submission Number:  
TPB/R/S/YL-MP/7-S426

提交意見人：譚顯偉。 香港身份證號碼： [REDACTED]

就政府改劃二百多土地原濕地保育區及濕地緩衝區的計劃，我提出反對。因為這會嚴重削減在米埔濕地內的動物之覓食和棲息空間。

我要求城規會：

- 1) 重新修訂新田科技城草圖，將「其他指定用途（創新及科技）」地帶重新劃為原本的地帶，即「自然保育區」、「其他指定用途（綜合發展及濕地改善區）」及「其他指定用途（綜合發展包括濕地修復區）」，或其他與濕地保育相關的用途地帶，以遵循「防患於未然」和「不會有濕地淨減少」的濕地規劃原則。
- 2) 重新修訂《米埔及錦繡花園分區計劃大綱核准圖》的修訂項目 A1 及 B 項，包括修改「其他指定用途」註明「濕地保育公園」地帶的規劃意向和第一欄經常准許的用途。第一，將「保護濕地生態系統完整」、「防患於未然」和「不會有濕地淨減少」等重要濕地保育原則列為規劃意向；第二，將「農地住用構築物」轉至第二欄，以確保所有可能對濕地造成負面影響的發展和基礎設施，均受到城規會把關。

原因如下：

- 1) 【不符合新田法定圖則的規劃原意】根據原本的新田分區計劃大綱核准圖編號 S/YL-ST/8，150 公頃「濕地保育區」和 97 公頃「濕地緩衝區」的土地，主要被劃作濕地保育相關的用途地帶，例如「自然保育區」、「其他指定用途（綜合發展包括濕地改善區）」及「其他指定用途（綜合發展包括濕地修復區）」。該規劃意向主要是「保存和加強現

有魚塘或濕地的生態價值和功能」，以達到「不會有濕地淨減少」的原則。新田科技城涉填平大量魚塘，與上述法定規劃意向不符。

- 2)【不符合后海灣濕地規劃原則】發展入侵 150 公頃「濕地保育區」和 97 公頃「濕地緩衝區」，不僅導致 90 公頃濕地損失，損害濕地連結性及完整性，發展更容許興建中至高密度樓宇，恐令毗鄰的國際重要濕地的生境質素下降，導致整體生態功能喪失。這違反城市規劃委員會規劃指引 12C 所列明的『防患於未然』原則及『濕地零淨損失』。
  
- 3)【最新圖則剔除原有濕地規劃原則】以往所有位於后海灣內的法定圖則，均會因應「濕地保育區」和「濕地緩衝區」而制定不同用途地帶的濕地保育要求。但根據最新的新田科技城分區圖，「濕地保育區」的大部分土地被劃為「其他指定用途（創新及科技）」地帶，其規劃意向改為「容納各式各樣的創新及科技用途」，當中經常准許的用途更達 44 種，包括人才公寓、商業、酒店、工業用途等，發展高度達 130 米。「濕地緩衝區」亦有土地被劃作「其他指定用途（混合用途）」地帶，容許高達 200 米的建築發展。最新規劃不但沒有列明濕地保育要求，更沒有採納任何濕地保育的規劃原則，恐令發展與毗連環境嚴重不協調。
  
- 4)【濕地喪失和生境破碎化】新田科技城將導致至少 90 公頃的濕地面積減少，令大灣區的沿海濕地總量大減。新田科技城位於整個后海灣（又稱深圳灣）濕地系統的核心，發展將切斷后海灣東西兩側的生態連接，導致濕地生境破碎化，損害后海灣（又稱深圳灣）濕地系統的完整性。
  
- 
  
- 5)【危害全球面臨絕種危機及國家級保護物種】受影響魚塘濕地所錄得的雀鳥物種數量達 205 種，其中有 117 種為具保育級別物種。新田科技城填塘發展將危及 19 種全球瀕危及近危物種，例如青頭潛鴨、黃胸鵝、黑臉琵鷺、紅頭潛鴨、白眼潛鴨和尖尾濱鵝；33 種國家一級或二級重點保護野生動物，例如白肩鵝、烏鵲和禿鷲。填平新田濕地將令眾多面臨滅絕物種失去其重要棲息地。



- 6)【危害繁殖鷺鳥族群】新田科技城將直接影響全后海灣第二大的米埔隴鷺鳥林和第三大的米埔鷺鳥林，是超過 230 對鷺鳥的繁殖重陣，佔全港池鷺和小白鷺繁殖族群的三分之一。第一，新田科技城將永久移除部分用作繁殖的樹木；第二，繁殖鷺鳥將因大面積填塘而失去賴以為生的覓食地；第三，高達 105 米的創科發展將直接切斷繁殖鷺鳥來往鷺鳥林和覓食地的飛行廊區。發展一旦令鷺鳥無法在此繁殖後代，將直接威脅近二百對繁殖鷺鳥，相等於近 15%的繁殖族群族。
  
- 7) 新田環評報告有至少 29 項嚴重的技術評估和數據錯誤或遺漏，包括：違反環評「避免」原則；生態基線及評估資料不足；嚴重低估對保育類雀鳥、繁殖雀鳥、雀鳥飛行路線的影響；嚴重低估對歐亞水獺的影響；無充分資料證明生態補償有效；誤將生態優化措施當作緩解措施等。
  
- 8)【違反國際公約】新田科技城發展緊貼「米埔內后海灣拉姆薩爾濕地」，相距或不足 30 米。發展須填平 150 公頃「濕地保育區」作創科發展，發展不但會對拉姆薩爾濕地造成嚴重干擾，更會直接切斷她與東邊濕地的連接，損害國際重要濕地的濕地完整性和生態特徵。這與《濕地公約》將「避免濕地受到不利影響」列為首要要求，和《生物多樣性公約》所提倡的濕地保護，背道而馳。
  
- 9) 新田科技城未有優先考慮能夠避免負面生態影響或將破壞減到最少的方案，反而直接採納會造成大型濕地損失的方案，與「生態文明建設、高質量發展」和「保護優先」的國策，和十四五規劃提到的「整治修復濱海濕地 2 萬公頃」，背道而馳。
  
- 10)【疑曲解國家政策 合理化填塘方案】2023 年 8 月國務院公佈的《河套深港科技創新合作區深圳園區發展規劃》，明確指出「河套深港科技創新合作區」香港園區具體面積為 87 公頃，面積與落馬洲河套區的「港深科技園」吻合。新田科技城的填塘方案並非出自國家的主意。反之，具指導意義的《粵港澳大灣區發展規劃綱要》，就明確提出「加強濕地

保護修復，全面保護區域內國際和國家重要濕地，開展濱海濕地跨境聯合保護」。局方選擇性解讀國策，借國家之名，忽略填平濱海濕地與國家濕地保護策略相沖的事實。



Urgent Return receipt Expand Group Restricted Prevent Copy

From: andrewonghl wong [REDACTED]  
Sent: 2024-05-06 星期一 15:45:18  
To: tpbpd/PLAND <tpbpd@pland.gov.hk>  
Subject: Fwd: 提交就新田科技城分區計劃大綱草圖及米埔及錦繡花園分區計劃大綱核准圖的書面申述

WONG HIN LEI  
[REDACTED]

Submission Number:  
TPB/R/S/YL-MP/7-S427

Representation Number:  
TPB/R/S/YL-MP/7R438

----- Forwarded message -----

寄件者：綠色和平 [REDACTED]  
Date: 2024年5月6日週一 15:27  
Subject: 提交就新田科技城分區計劃大綱草圖及米埔及錦繡花園分區計劃大綱核准圖的書面申述  
To: [REDACTED]

致城規會（電郵：[tpbpd@pland.gov.hk](mailto:tpbpd@pland.gov.hk)）：

申述人全名（與身份證明文件一致）：

\_\_\_\_\_

申述人的身份證／護照號碼首四個字母數字（如 A123）：

\_\_\_\_\_

自然環境才是留傳給子孫最珍貴的資產！

我要求城規會：

- 重新修訂新田科技城草圖，將「其他指定用途（創新及科技）」地帶重新劃為原本的地帶，即「自然保育區」、「其他指定用途（綜合發展及濕地改善區）」及「其他指定用途（綜合發展包括濕地修復區）」，或其他與濕地保育相關的用途地帶，以遵循「防患於未然」和「不會有濕地淨減少」的濕地規劃原則。
- 重新修訂《米埔及錦繡花園分區計劃大綱核准圖》的修訂項目 A1 及 B 項，包括修改「其他指定用途」註明「濕地保育公園」地帶的規劃意向和第一欄經常准許的用途。第一，將「保護濕地生態系統完整」、「防患於未然」和「不會有濕地淨減少」等重要濕地保育原則列為規劃意向；第二，將「農地住用構築物」轉至第二欄，以確保所有可能對濕地造成負面影響的發展和基礎設施，均受到城規會把關。

其他：\_\_\_\_\_

原因如下：

- **【不符合新田法定圖則的規劃原意】**根據原本的新田分區計劃大綱核准圖編號 S/YL-ST/8，150 公頃「濕地保育區」和 97 公頃「濕地緩衝區」的土地，主要被劃作濕地保育相關的用途地帶，例如「自然保育區」、「其他指定用途（綜合發展包括濕地改善區）」及「其他指定用途（綜合發展包括濕地修復區）」。該規劃意向主要是「保存和加強現有魚塘或濕地的生態價值和功能」，以達到「不會有濕地淨減少」的原則。新田科技城涉填平大量魚塘，與上述法定規劃意向不符。
- **【不符合后海灣濕地規劃原則】**發展入侵 150 公頃「濕地保育區」和 97 公頃「濕地緩衝區」，不僅導致 90 公頃濕地損失，損害濕地連結性及完整性，發展更容許興建中至高密度樓宇，恐令毗鄰的國際重要濕地的生境質素下降，導致整體生態功能喪失。這違反城市規劃委員會規劃指引 12C 所列明的『防患於未然』原則及『濕地零淨損失』。
- **【最新圖則剔除原有濕地規劃原則】**以往所有位於后海灣內的法定圖則，均會因應「濕地保育區」和「濕地緩衝區」而制定不同用途地帶的濕地保育要求。但根據最新的新田科技城分區圖，「濕地保育區」的大部分土地被劃為「其他指定用途（創新及科技）」地帶，其規劃意向改為「容納各式各樣的創新及科技用途」，當中經常准許的用途更達 44 種，包括人才公寓、商業、酒店、工業用途等，發展高度達 130 米。「濕地緩衝區」亦有土地被劃作「其他指定用途（混合用途）」地帶，容許高達 200 米的建築發展。最新規劃不但沒有列明濕地保育要求，更沒有採納任何濕地保育的規劃原則，恐令發展與毗連環境嚴重不協調。
- **【濕地喪失和生境破碎化】**新田科技城將導致至少 90 公頃的濕地面積減少，令大灣區的沿海濕地總量大減。新田科技城位於整個后海灣（又稱深圳灣）濕地系統的核心，發展將切斷后海灣東西兩側的生態連接，導致濕地生境破碎化，損害后海灣（又稱深圳灣）濕地系統的完整性。
- **【濕地系統質素退化】**新田科技城填塘後不只有創科商業用地，帶來超過 12,000 工作人口，更預計會有 6,400 單位作的住宅、酒店、康樂等用途。發展引入的人口和基建，將為毗連的「米埔內后海灣拉姆薩爾濕地」及「濕地保育區」帶來不可挽回的負面生態影響，例如人類活動干擾、光污染、噪音等等。
- **【危害全球面臨絕種危機及國家級保護物種】**受影響魚塘濕地所錄得的雀鳥物種數量達 205 種，其中有 117 種為具保育級別物種。新田科技城填塘發展將危及 19 種全球瀕危及近危物種，例如青頭潛鴨、黃胸鵝、黑臉琵鷺、紅頭潛鴨、白眼潛鴨和尖尾濱鵝；33 種國家一級或二級重點保護野生動物，例如白肩鵝、烏鶇和禿鷲。填平新田濕地將令眾多面臨滅絕物種失去其重要棲息地。
- **【危害繁殖鷺鳥族群】**新田科技城將直接影響全后海灣第二大的米埔隴鷺鳥林和第三大的米埔鷺鳥林，是超過 230 對鷺鳥的繁殖重陣，佔全港池鷺和小白鷺繁殖族群的三分之一。第一，新田科技城將永久移除部分用作繁殖的樹木；第二，繁殖



鷺鳥將因大面積填塘而失去賴以為生的覓食地；第三，高達 105 米的創科發展將直接切斷繁殖鷺鳥來往鷺鳥林和覓食地的飛行廊區。發展一旦令鷺鳥無法在此繁殖後代，將直接威脅近二百對繁殖鷺鳥，相等於近 15%的繁殖族群族。

- **【環評錯漏百出不達標】**新田科技城圖則是基於「不合格」的環評報告，不能接受。新田環評報告有至少 29 項嚴重的技術評估和數據錯誤或遺漏，包括：違反環評「避免」原則；生態基線及評估資料不足；嚴重低估對保育類雀鳥、繁殖雀鳥、雀鳥飛行路線的影響；嚴重低估對歐亞水獺的影響；無充分資料證明生態補償有效；誤將生態優化措施當作緩解措施等。
- **【破壞傳統魚塘 直接影響傳統塘魚養殖】**新田科技城將直接影響超過 30 個已正式登記的養魚戶，發展忽視傳統塘魚養殖對經濟、社會和環境永續的貢獻。新田一帶的養魚戶過去半世紀一直養殖塘魚，甚至近十多年甚至積極參與生境管理及保育工作，在保留傳統塘魚養殖運作的同時，為水鳥提供覓食及棲息的空間，維持后海灣灣魚塘濕地的生態價值。
- **【違反國際公約】**新田科技城發展緊貼「米埔內后海灣拉姆薩爾濕地」，相距或不足 30 米。發展須填平 150 公頃「濕地保育區」作創科發展，發展不但會對拉姆薩爾濕地造成嚴重干擾，更會直接切斷她與東邊濕地的連接，損害國際重要濕地的濕地完整性和生態特徵。這與《濕地公約》將「避免濕地受到不利影響」列為首要要求，和《生物多樣性公約》所提倡的濕地保護，背道而馳。
- **【未先避免濕地損失 違反國家政策】**新田科技城未有遵循「避免、減少與補償」的原則進行規劃，未有優先考慮能夠避免負面生態影響或將破壞減到最少的方案，反而直接採納會造成大型濕地損失的方案，與「生態文明建設、高質量發展」和「保護優先」的國策，和十四五規劃提到的「整治修復濱海濕地 2 萬公頃」，背道而馳。
- **【疑曲解國家政策 合理化填塘方案】**2023 年 8 月國務院公佈的《河套深港科技創新合作區深圳園區發展規劃》，明確指出「河套深港科技創新合作區」香港園區具體面積為 87 公頃，面積與落馬洲河套區的「港深科技園」吻合。新田科技城的填塘方案並非出自國家的主意。反之，具指導意義的《粵港澳大灣區發展規劃綱要》，就明確提出「加強濕地保護修復，全面保護區域內國際和國家重要濕地，開展濱海濕地跨境聯合保護」。局方選擇性解讀國策，借國家之名，忽略填平濱海濕地與國家濕地保護策略相沖的事實。

Urgent Return receipt Expand Group Restricted Prevent Copy

From: Emily Kwok [REDACTED]  
Sent: 2024-05-06 星期一 16:10:02  
To: tpbpd/PLAND <tpbpd@pland.gov.hk>  
Subject: 提交就新田科技城分區計劃大綱草圖及米埔及錦繡花園分區計劃大綱核准圖的書面申述

Submission Number:  
TPB/R/S/YL-MP/7-S429

Representation Number:  
TPB/R/S/YL-MP/7R439

致城規會：

Kwok Wing Yan

申述人的身份證／護照號碼首四個字母數字（如 A123）：

[REDACTED]

我要求城規會：

- 重新修訂新田科技城草圖，將「其他指定用途（創新及科技）」地帶重新劃為原本的地帶，即「自然保育區」、「其他指定用途（綜合發展及濕地改善區）」及「其他指定用途（綜合發展包括濕地修復區）」，或其他與濕地保育相關的用途地帶，以遵循「防患於未然」和「不會有濕地淨減少」的濕地規劃原則。
- 重新修訂《米埔及錦繡花園分區計劃大綱核准圖》的修訂項目 A1 及 B 項，包括修改「其他指定用途」註明「濕地保育公園」地帶的規劃意向和第一欄經常准許的用途。第一，將「保護濕地生態系統完整」、「防患於未然」和「不會有濕地淨減少」等重要濕地保育原則列為規劃意向；第二，將「農地住用構築物」轉至第二欄，以確保所有可能對濕地造成負面影響的發展和基礎設施，均受到城規會把關。

其他：\_\_\_\_\_

原因如下：

- **【不符合新田法定圖則的規劃原意】**根據原本的新田分區計劃大綱核准圖編號 S/YL-ST/8，150 公頃「濕地保育區」和 97 公頃「濕地緩衝區」的土地，主要被劃作濕地保育相關的用途地帶，例如「自然保育區」、「其他指定用途（綜合發展包括濕地改善區）」及「其他指定用途（綜合發展包括濕地修復區）」。該規劃意向主要是「保存和加



強現有魚塘或濕地的生態價值和功能」，以達到「不會有濕地淨減少」的原則。新田科技城涉填平大量魚塘，與上述法定規劃意向不符。

- **【不符合后海灣濕地規劃原則】**發展入侵 150 公頃「濕地保育區」和 97 公頃「濕地緩衝區」，不僅導致 90 公頃濕地損失，損害濕地連結性及完整性，發展更容許興建中至高密度樓宇，恐令毗鄰的國際重要濕地的生境質素下降，導致整體生態功能喪失。這違反城市規劃委員會規劃指引 12C 所列明的『防患於未然』原則及『濕地零淨損失』。
- **【最新圖則剔除原有濕地規劃原則】**以往所有位於后海灣內的法定圖則，均會因應「濕地保育區」和「濕地緩衝區」而制定不同用途地帶的濕地保育要求。但根據最新的新田科技城分區圖，「濕地保育區」的大部分土地被劃為「其他指定用途（創新及科技）」地帶，其規劃意向改為「容納各式各樣的創新及科技用途」，當中經常准許的用途更達 44 種，包括人才公寓、商業、酒店、工業用途等，發展高度達 130 米。「濕地緩衝區」亦有土地被劃作「其他指定用途（混合用途）」地帶，容許高達 200 米的建築發展。最新規劃不但沒有列明濕地保育要求，更沒有採納任何濕地保育的規劃原則，恐令發展與毗連環境嚴重不協調。
- **【濕地喪失和生境破碎化】**新田科技城將導致至少 90 公頃的濕地面積減少，令大灣區的沿海濕地總量大減。新田科技城位於整個后海灣（又稱深圳灣）濕地系統的核心，發展將切斷后海灣東西兩側的生態連接，導致濕地生境破碎化，損害后海灣（又稱深圳灣）濕地系統的完整性。
- **【濕地系統質素退化】**新田科技城填塘後不只有創科商業用地，帶來超過 12,000 工作人口，更預計會有 6,400 單位作的住宅、酒店、康樂等用途。發展引入的人口和基建，將為毗連的「米埔內后海灣拉姆薩爾濕地」及「濕地保育區」帶來不可挽回的負面生態影響，例如人類活動干擾、光污染、噪音等等。
- **【危害全球面臨絕種危機及國家級保護物種】**受影響魚塘濕地所錄得的雀鳥物種數量達 205 種，其中有 117 種為具保育級別物種。新田科技城填塘發展將危及 19 種全球瀕危及近危物種，例如青頭潛鴨、黃胸鵝、黑臉琵鷺、紅頭潛鴨、白眼潛鴨和尖尾濱鵝；33 種國家一級或二級重點保護野生動物，例如白肩鵝、烏鵲和禿鷲。填平新田濕地將令眾多面臨滅絕物種失去其重要棲息地。
- **【危害繁殖鷺鳥族群】**新田科技城將直接影響全后海灣第二大的米埔隴鷺鳥林和第三大的米埔鷺鳥林，是超過 230 對鷺鳥的繁殖重陣，佔全港池鷺和小白鷺繁殖族群的三分之一。第一，新田科技城將永久移除部分用作繁殖的樹木；第二，繁殖鷺鳥將因大面積填塘而失去賴以為生的覓食地；第三，高達 105 米的創科發展將直接切斷繁殖鷺鳥來往鷺鳥林



和覓食地的飛行廊區。發展一旦令鷺鳥無法在此繁殖後代，將直接威脅近二百對繁殖鷺鳥，相等於近 15%的繁殖族群族。

- **【環評錯漏百出不達標】**新田科技城圖則是基於「不合格」的環評報告，不能接受。新田環評報告有至少 29 項嚴重的技術評估和數據錯誤或遺漏，包括：違反環評「避免」原則；生態基線及評估資料不足；嚴重低估對保育類雀鳥、繁殖雀鳥、雀鳥飛行路線的影響；嚴重低估對歐亞水獺的影響；無充分資料證明生態補償有效；誤將生態優化措施當作緩解措施等。
- **【破壞傳統魚塘 直接影響傳統塘魚養殖】**新田科技城將直接影響超過 30 個已正式登記的養魚戶，發展忽視傳統塘魚養殖對經濟、社會和環境永續的貢獻。新田一帶的養魚戶過去半世紀一直養殖塘魚，甚至近十多年甚至積極參與生境管理及保育工作，在保留傳統塘魚養殖運作的同時，為水鳥提供覓食及棲息的空間，維持后海灣灣魚塘濕地的生態價值。
- **【違反國際公約】**新田科技城發展緊貼「米埔內后海灣拉姆薩爾濕地」，相距或不足 30 米。發展須填平 150 公頃「濕地保育區」作創科發展，發展不但會對拉姆薩爾濕地造成嚴重干擾，更會直接切斷她與東邊濕地的連接，損害國際重要濕地的濕地完整性和生態特徵。這與《濕地公約》將「避免濕地受到不利影響」列為首要要求，和《生物多樣性公約》所提倡的濕地保護，背道而馳。
- **【未先避免濕地損失 違反國家政策】**新田科技城未有遵循「避免、減少與補償」的原則進行規劃，未有優先考慮能夠避免負面生態影響或將破壞減到最少的方案，反而直接採納會造成大型濕地損失的方案，與「生態文明建設、高質量發展」和「保護優先」的國策，和十四五規劃提到的「整治修復濱海濕地 2 萬公頃」，背道而馳。
- **【疑曲解國家政策 合理化填塘方案】**2023 年 8 月國務院公佈的《河套深港科技創新合作區深圳園區發展規劃》，明確指出「河套深港科技創新合作區」香港園區具體面積為 87 公頃，面積與落馬洲河套區的「港深科技園」吻合。新田科技城的填塘方案並非出自國家的主意。反之，具指導意義的《粵港澳大灣區發展規劃綱要》，就明確提出「加強濕地保護修復，全面保護區域內國際和國家重要濕地，開展濱海濕地跨境聯合保護」。局方選擇性解讀國策，借國家之名，忽略填平濱海濕地與國家濕地保護策略相沖的事實。



Urgent Return receipt Expand Group Restricted Prevent Copy

From: Lam KW <[REDACTED]>  
Sent: 2024-05-06 星期一 16:13:51  
To: tpbpd/PLAND <tpbpd@pland.gov.hk>  
Subject: 提交就新田科技城分區計劃大綱草圖及米埔及錦繡花園分區計劃大綱核准圖的書面申述

Submission Number:  
TPB/R/S/YL-MP/7-S430

Representation Number:  
TPB/R/S/YL-MP/7R440

致城規會（電郵：[tpbpd@pland.gov.hk](mailto:tpbpd@pland.gov.hk)）：

申述人全名（與身份證明文件一致）：林家華

申述人的身份證／護照號碼首四個字母數字（如 A123） [REDACTED]

我作為一個觀鳥者，出入新田是我每年必會做的事情。在新田裏，我見過十數種珍貴又罕見的鳥類，他們的共通點是都會依靠這片漁塘棲息，以獲得充足的營養去應付漫長的遷徙旅程。請政府理解我們人類也是自然的一部份，在高速發展時若未能有效地保育環境，往後可能要付出更昂貴的成本以回復生態環境。

我要求城規會：

- 重新修訂新田科技城草圖，將「其他指定用途（創新及科技）」地帶重新劃為原本的地帶，即「自然保育區」、「其他指定用途（綜合發展及濕地改善區）」及「其他指定用途（綜合發展包括濕地修復區）」，或其他與濕地保育相關的用途地帶，以遵循「防患於未然」和「不會有濕地淨減少」的濕地規劃原則。
- 重新修訂《米埔及錦繡花園分區計劃大綱核准圖》的修訂項目 A1 及 B 項，包括修改「其他指定用途」註明「濕地保育公園」地帶的規劃意向和第一欄經常准許的用途。第一，將「保護濕地生態系統完整」、「防患於未然」和「不會有濕地淨減少」等重要濕地保育原則列為規劃意向；第二，將「農地住用構築物」轉至第二欄，以確保所有可能對濕地造成負面影響的發展和基礎設施，均受到城規會把關。

原因如下：

- **【不符合新田法定圖則的規劃原意】** 根據原本的新田分區計劃大綱核准圖編號 S/YL-ST/8，150 公頃「濕地保育區」和 97 公頃「濕地緩衝區」的土地，主要被劃作濕地保育相關的用途地帶，例如「自然保育區」、「其他指定用途（綜合發展包括濕地改善區）」及「其他指定用途（綜合發展包括濕地修復區）」。該規劃意向主要是「保存和加強現有魚塘或濕地的生態價值和功能」，以達到「不會有濕地淨減少」的原則。新田科技城涉填平大量魚塘，與上述法定規劃意向不符。
- **【不符合后海灣濕地規劃原則】** 發展入侵 150 公頃「濕地保育區」和 97 公頃「濕地緩衝區」，不僅導致 90 公頃濕地損失，損害濕地連結性及完整性，發展更容許興建中至高密度樓宇，恐令毗鄰的國際重要濕地的生境質素下降，導致整體生態功能喪失。



這違反城市規劃委員會規劃指引 12C 所列明的『防患於未然』原則及『濕地零淨損失』。

- **【最新圖則剔除原有濕地規劃原則】** 以往所有位於后海灣內的法定圖則，均會因應「濕地保育區」和「濕地緩衝區」而制定不同用途地帶的濕地保育要求。但根據最新的新田科技城分區圖，「濕地保育區」的大部分土地被劃為「其他指定用途（創新及科技）」地帶，其規劃意向改為「容納各式各樣的創新及科技用途」，當中經常准許的用途更達 44 種，包括人才公寓、商業、酒店、工業用途等，發展高度達 130 米。「濕地緩衝區」亦有土地被劃作「其他指定用途（混合用途）」地帶，容許高達 200 米的建築發展。最新規劃不但沒有列明濕地保育要求，更沒有採納任何濕地保育的規劃原則，恐令發展與毗連環境嚴重不協調。
- **【濕地喪失和生境破碎化】** 新田科技城將導致至少 90 公頃的濕地面積減少，令大灣區的沿海濕地總量大減。新田科技城位於整個后海灣（又稱深圳灣）濕地系統的核心，發展將切斷后海灣東西兩側的生態連接，導致濕地生境破碎化，損害后海灣（又稱深圳灣）濕地系統的完整性。
- **【濕地系統質素退化】** 新田科技城填塘後不只有創科商業用地，帶來超過 12,000 工作人口，更預計會有 6,400 單位作的住宅、酒店、康樂等用途。發展引入的人口和基建，將為毗連的「米埔內后海灣拉姆薩爾濕地」及「濕地保育區」帶來不可挽回的負面生態影響，例如人類活動干擾、光污染、噪音等等。
- **【危害全球面臨絕種危機及國家級保護物種】** 受影響魚塘濕地所錄得的雀鳥物種數量達 205 種，其中有 117 種為具保育級別物種。新田科技城填塘發展將危及 19 種全球瀕危及近危物種，例如青頭潛鴨、黃胸鵝、黑臉琵鷺、紅頭潛鴨、白眼潛鴨和尖尾濱鵝；33 種國家一級或二級重點保護野生動物，例如白肩鵝、烏鵲和禿鷲。填平新田濕地將令眾多面臨滅絕物種失去其重要棲息地。
- **【危害繁殖鷺鳥族群】** 新田科技城將直接影響全后海灣第二大的米埔隴鷺鳥林和第三大的米埔鷺鳥林，是超過 230 對鷺鳥的繁殖重陣，佔全港池鷺和小白鷺繁殖族群的三分之一。第一，新田科技城將永久移除部分用作繁殖的樹木；第二，繁殖鷺鳥將因大面積填塘而失去賴以為生的覓食地；第三，高達 105 米的創科發展將直接切斷繁殖鷺鳥來往鷺鳥林和覓食地的飛行廊區。發展一旦令鷺鳥無法在此繁殖後代，將直接威脅近二百對繁殖鷺鳥，相等於近 15% 的繁殖族群族。
- **【環評錯漏百出不達標】** 新田科技城圖則是基於「不合格」的環評報告，不能接受。新田環評報告有至少 29 項嚴重的技術評估和數據錯誤或遺漏，包括：違反環評「避免」原則；生態基線及評估資料不足；嚴重低估對保育類雀鳥、繁殖雀鳥、雀鳥飛行路線的影響；嚴重低估對歐亞水獺的影響；無充分資料證明生態補償有效；誤將生態優化措施當作緩解措施等。
- **【破壞傳統魚塘 直接影響傳統塘魚養殖】** 新田科技城將直接影響超過 30 個已正式登記的養魚戶，發展忽視傳統塘魚養殖對經濟、社會和環境永續的貢獻。新田一帶的養魚戶過去半世紀一直養殖塘魚，甚至近十多年甚至積極參與生境管理及保育工作，在保留傳統塘魚養殖運作的同時，為水鳥提供覓食及棲息的空間，維持后海灣魚塘濕地的生態價值。



- **【違反國際公約】**新田科技城發展緊貼「米埔內后海灣拉姆薩爾濕地」，相距或不足 30 米。發展須填平 150 公頃「濕地保育區」作創科發展，發展不但會對拉姆薩爾濕地造成嚴重干擾，更會直接切斷她與東邊濕地的連接，損害國際重要濕地的濕地完整性和生態特徵。這與《濕地公約》將「避免濕地受到不利影響」列為首要要求，和《生物多樣性公約》所提倡的濕地保護，背道而馳。
- **【未先避免濕地損失 違反國家政策】**新田科技城未有遵循「避免、減少與補償」的原則進行規劃，未有優先考慮能夠避免負面生態影響或將破壞減到最少的方案，反而直接採納會造成大型濕地損失的方案，與「生態文明建設、高質量發展」和「保護優先」的國策，和十四五規劃提到的「整治修復濱海濕地 2 萬公頃」，背道而馳。
- **【疑曲解國家政策 合理化填塘方案】**2023 年 8 月國務院公佈的《河套深港科技創新合作區深圳園區發展規劃》，明確指出「河套深港科技創新合作區」香港園區具體面積為 87 公頃，面積與落馬洲河套區的「港深科技園」吻合。新田科技城的填塘方案並非出自國家的主意。反之，具指導意義的《粵港澳大灣區發展規劃綱要》，就明確提出「加強濕地保護修復，全面保護區域內國際和國家重要濕地，開展濱海濕地跨境聯合保護」。局方選擇性解讀國策，借國家之名，忽略填平濱海濕地與國家濕地保護策略相沖的事實。

林家華

二零二四年五月六日

**From:** Aggie Tsang [REDACTED]  
**Sent:** 2024-05-06 星期一 16:19:39  
**To:** tpbpd/PLAND <tpbpd@pland.gov.hk>  
**Cc:** Tsang aggie <aggietsang@gmail.com>  
**Subject:** Fwd: 提交就新田科技城分區計劃大綱草圖及米埔及錦繡花園分區計劃大綱核准圖的書面申述

**Submission Number:**  
TPB/R/S/YL-MP/7-S431

**Representation Number:**  
TPB/R/S/YL-MP/7R441

致城規會（電郵：[tpbpd@pland.gov.hk](mailto:tpbpd@pland.gov.hk)）：

申述人全名（與身份證明文件一致）：  
Tsang Hoi Ting

申述人的身份證 / 護照號碼首四個字母數字（如 A123）：

[REDACTED]

我要求城規會：

- 重新修訂新田科技城草圖，將「其他指定用途（創新及科技）」地帶重新劃為原本的地帶，即「自然保育區」、「其他指定用途（綜合發展及濕地改善區）」及「其他指定用途（綜合發展包括濕地修復區）」，或其他與濕地保育相關的用途地帶，以遵循「防患於未然」和「不會有濕地淨減少」的濕地規劃原則。
- 重新修訂《米埔及錦繡花園分區計劃大綱核准圖》的修訂項目 A1 及 B 項，包括修改「其他指定用途」註明「濕地保育公園」地帶的規劃意向和第一欄經常准許的用途。第一，將「保護濕地生態系統完整」、「防患於未然」和「不會有濕地淨減少」等重要濕地保育原則列為規劃意向；第二，將「農地住用構築物」轉至第二欄，以確保所有可能對濕地造成負面影響的發展和基礎設施，均受到城規會把關。

其他：\_\_\_\_\_

原因如下：



- 【不符合新田法定圖則的規劃原意】根據原本的新田分區計劃大綱核准圖編號 S/YL-ST/8，150 公頃「濕地保育區」和 97 公頃「濕地緩衝區」的土地，主要被劃作濕地保育相關的用途地帶，例如「自然保育區」、「其他指定用途（綜合發展包括濕地改善區）」及「其他指定用途（綜合發展包括濕地修復區）」。**該規劃意向主要是「保存和加強現有魚塘或濕地的生態價值和功能」，以達到「不會有濕地淨減少」的原則。**新田科技城涉填平大量魚塘，與上述法定規劃意向不符。
- 【不符合后海灣濕地規劃原則】發展入侵 150 公頃「濕地保育區」和 97 公頃「濕地緩衝區」，不僅導致 90 公頃濕地損失，損害濕地連結性及完整性，發展更容許興建中至高密度樓宇，恐令毗鄰的國際重要濕地的生境質素下降，導致整體生態功能喪失。這違反城市規劃委員會規劃指引 12C 所列明的『防患於未然』原則及『濕地零淨損失』。
- 【最新圖則剔除原有濕地規劃原則】以往所有位於后海灣內的法定圖則，均會因應「濕地保育區」和「濕地緩衝區」而制定不同用途地帶的濕地保育要求。但根據最新的新田科技城分區圖，「濕地保育區」的大部分土地被劃為「其他指定用途（創新及科技）」地帶，其規劃意向改為「容納各式各樣的創新及科技用途」，當中經常准許的用途更達 44 種，包括人才公寓、商業、酒店、工業用途等，發展高度達 130 米。「濕地緩衝區」亦有土地被劃作「其他指定用途（混合用途）」地帶，容許高達 200 米的建築發展。最新規劃不但沒有列明濕地保育要求，更沒有採納任何濕地保育的規劃原則，恐令發展與毗連環境嚴重不協調。
- 【濕地喪失和生境破碎化】新田科技城將導致至少 90 公頃的濕地面積減少，令大灣區的沿海濕地總量大減。新田科技城位於整個后海灣（又稱深圳灣）濕地系統的核心，發展將切斷后海灣東西兩側的生態連接，導致濕地生境破碎化，損害后海灣（又稱深圳灣）濕地系統的完整性。
- 【濕地系統質素退化】新田科技城填塘後不只有創科商業用地，帶來超過 12,000 工作人口，更預計會有 6,400 單位作的住宅、酒店、康樂等用途。發展引入的人口和基建，將為毗連的「米埔內后海灣拉姆薩爾濕

地」及「濕地保育區」帶來不可挽回的負面生態影響，例如人類活動干擾、光污染、噪音等等。

- **【危害全球面臨絕種危機及國家級保護物種】**受影響魚塘濕地所錄得的雀鳥物種數量達 205 種，其中有 117 種為具保育級別物種。新田科技城填塘發展將危及 19 種全球瀕危及近危物種，例如青頭潛鴨、黃胸鵝、黑臉琵鷺、紅頭潛鴨、白眼潛鴨和尖尾濱鵝；33 種國家一級或二級重點保護野生動物，例如白肩鵝、烏鵲和禿鷲。填平新田濕地將令眾多面臨滅絕物種失去其重要棲息地。
- **【危害繁殖鷺鳥族群】**新田科技城將直接影響全后海灣第二大的米埔隴鷺鳥林和第三大的米埔鷺鳥林，是超過 230 對鷺鳥的繁殖重陣，佔全港池鷺和小白鷺繁殖族群的三分之一。第一，新田科技城將永久移除部分用作繁殖的樹木；第二，繁殖鷺鳥將因大面積填塘而失去賴以為生的覓食地；第三，高達 105 米的創科發展將直接切斷繁殖鷺鳥來往鷺鳥林和覓食地的飛行廊區。發展一旦令鷺鳥無法在此繁殖後代，將直接威脅近二百對繁殖鷺鳥，相等於近 15% 的繁殖族群族。
- **【環評錯漏百出不達標】**新田科技城圖則是基於「不合格」的環評報告，不能接受。新田環評報告有至少 29 項嚴重的技術評估和數據錯誤或遺漏，包括：違反環評「避免」原則；生態基線及評估資料不足；嚴重低估對保育類雀鳥、繁殖雀鳥、雀鳥飛行路線的影響；嚴重低估對歐亞水獺的影響；無充分資料證明生態補償有效；誤將生態優化措施當作緩解措施等。
- **【破壞傳統魚塘 直接影響傳統塘魚養殖】**新田科技城將直接影響超過 30 個已正式登記的養魚戶，發展忽視傳統塘魚養殖對經濟、社會和環境永續的貢獻。新田一帶的養魚戶過去半世紀一直養殖塘魚，甚至近十多年甚至積極參與生境管理及保育工作，在保留傳統塘魚養殖運作的同時，為水鳥提供覓食及棲息的空間，維持后海灣灣魚塘濕地的生態價值。
- **【違反國際公約】**新田科技城發展緊貼「米埔內后海灣拉姆薩爾濕地」，相距或不足 30 米。發展須填平 150 公頃「濕地保育區」作創科發展，發展不但會對拉姆薩爾濕地造成嚴重干擾，更會直接切斷她與東邊濕地的連接，損害國際重要濕地的濕地完整性和生態特徵。這與《濕地



公約》將「避免濕地受到不利影響」列為首要要求，和《生物多樣性公約》所提倡的濕地保護，背道而馳。

- 【未先避免濕地損失 違反國家政策】新田科技城未有遵循「避免、減少與補償」的原則進行規劃，未有優先考慮能夠避免負面生態影響或將破壞減到最少的方案，反而直接採納會造成大型濕地損失的方案，與「生態文明建設、高質量發展」和「保護優先」的國策，和十四五規劃提到的「整治修復濱海濕地 2 萬公頃」，背道而馳。
- 【疑曲解國家政策 合理化填塘方案】2023 年 8 月國務院公佈的《河套深港科技創新合作區深圳園區發展規劃》，明確指出「河套深港科技創新合作區」香港園區具體面積為 87 公頃，面積與落馬洲河套區的「港深科技園」吻合。新田科技城的填塘方案並非出自國家的主意。反之，具指導意義的《粵港澳大灣區發展規劃綱要》，就明確提出「加強濕地保護修復，全面保護區域內國際和國家重要濕地，開展濱海濕地跨境聯合保護」。局方選擇性解讀國策，借國家之名，忽略填平濱海濕地與國家濕地保護策略相沖的事實。

**From:** Carey <[REDACTED]>  
**Sent:** 2024-05-06 星期一 17:05:40  
**To:** tpbpd/PLAND <tpbpd@pland.gov.hk>  
**Subject:** Fwd: 提交就新田科技城分區計劃大綱草圖及米埔及錦繡花園分區計劃大綱核准圖的書面申述

**Submission Number:**  
TPB/R/S/YL-MP/7-S432

**Representation Number:**  
TPB/R/S/YL-MP/7R442

從我的 iPhone 傳送

以下為轉寄郵件：

致城規會（電郵：[tpbpd@pland.gov.hk](mailto:tpbpd@pland.gov.hk)）：

申述人全名（與身份證明文件一致）：

\_\_\_Cheuk ka yan\_\_\_\_\_

申述人的身份證 / 護照號碼首四個字母數字（如 A123）：

\_\_\_[REDACTED]\_\_\_

反對在香港還有價值的濕地起一個沒有價值低性價比的科技城，我覺得不可以埋沒良心，是否真的為香港好，還是只是為做而做，決策及進行者應該三思。你們也有後代，請用你的能力做對下一代有意義嘅事。

先不談生物的生死，只討論經濟效益，在香港現時極差經濟環境之下，點解要用大量金錢去冒風險，成功率極低，因為鄰近中國大陸已經有一個好完善發展得好理想嘅科技城，咁近再喺香港生一個，鄰近中國大陸已經有一個好完善發展得好理想嘅科技性咁近再喺香港生一個出嚟根本就不吸引，亦好難做。何不好好利用香港有嘅特色去再發展？我們應該發展自己的特色，人家沒有不可以取替的產業呢？希望城規會的全人也有下一代，會為未來做流傳萬世的好事。你的子孫也不同移民或北上才有生態公園。

我要求城規會：

- 重新修訂新田科技城草圖，將「其他指定用途（創新及科技）」地帶重新劃為原本的地帶，即「自然保育區」、「其他指定用途（綜合發展及濕地改善區）」及「其他指定用途（綜合發展包括濕地修復區）」，或



其他與濕地保育相關的用途地帶，以遵循「防患於未然」和「不會有濕地淨減少」的濕地規劃原則。

- 重新修訂《米埔及錦繡花園分區計劃大綱核准圖》的修訂項目 A1 及 B 項，包括修改「其他指定用途」註明「濕地保育公園」地帶的規劃意向和第一欄經常准許的用途。第一，將「保護濕地生態系統完整」、「防患於未然」和「不會有濕地淨減少」等重要濕地保育原則列為規劃意向；第二，將「農地住用構築物」轉至第二欄，以確保所有可能對濕地造成負面影響的發展和基礎設施，均受到城規會把關。

其他：\_\_\_\_\_

原因如下：

- 【不符合新田法定圖則的規劃原意】根據原本的新田分區計劃大綱核准圖編號 S/YL-ST/8，150 公頃「濕地保育區」和 97 公頃「濕地緩衝區」的土地，主要被劃作濕地保育相關的用途地帶，例如「自然保育區」、「其他指定用途（綜合發展包括濕地改善區）」及「其他指定用途（綜合發展包括濕地修復區）」。該規劃意向主要是「保存和加強現有魚塘或濕地的生態價值和功能」，以達到「不會有濕地淨減少」的原則。新田科技城涉填平大量魚塘，與上述法定規劃意向不符。
- 【不符合后海灣濕地規劃原則】發展入侵 150 公頃「濕地保育區」和 97 公頃「濕地緩衝區」，不僅導致 90 公頃濕地損失，損害濕地連結性及完整性，發展更容許興建中至高密度樓宇，恐令毗鄰的國際重要濕地的生境質素下降，導致整體生態功能喪失。這違反城市規劃委員會規劃指引 12C 所列明的『防患於未然』原則及『濕地零淨損失』。
- 【最新圖則剔除原有濕地規劃原則】以往所有位於后海灣內的法定圖則，均會因應「濕地保育區」和「濕地緩衝區」而制定不同用途地帶的濕地保育要求。但根據最新的新田科技城分區圖，「濕地保育區」的大部分土地被劃為「其他指定用途（創新及科技）」地帶，其規劃意向改為「容納各式各樣的創新及科技用途」，當中經常准許的用途更達 44 種，包括人才公寓、商業、酒店、工業用途等，發展高度達 130 米。

「濕地緩衝區」亦有土地被劃作「其他指定用途（混合用途）」地帶，容許高達 200 米的建築發展。最新規劃不但沒有列明濕地保育要求，更沒有採納任何濕地保育的規劃原則，恐令發展與毗連環境嚴重不協調。

- **【濕地喪失和生境破碎化】**新田科技城將導致至少 90 公頃的濕地面積減少，令大灣區的沿海濕地總量大減。新田科技城位於整個后海灣（又稱深圳灣）濕地系統的核心，發展將切斷后海灣東西兩側的生態連接，導致濕地生境破碎化，損害后海灣（又稱深圳灣）濕地系統的完整性。
- **【濕地系統質素退化】**新田科技城填塘後不只有創科商業用地，帶來超過 12,000 工作人口，更預計會有 6,400 單位作的住宅、酒店、康樂等用途。發展引入的人口和基建，將為毗連的「米埔內后海灣拉姆薩爾濕地」及「濕地保育區」帶來不可挽回的負面生態影響，例如人類活動干擾、光污染、噪音等等。
- **【危害全球面臨絕種危機及國家級保護物種】**受影響魚塘濕地所錄得的雀鳥物種數量達 205 種，其中有 117 種為具保育級別物種。新田科技城填塘發展將危及 19 種全球瀕危及近危物種，例如青頭潛鴨、黃胸鵝、黑臉琵鷺、紅頭潛鴨、白眼潛鴨和尖尾濱鵝；33 種國家一級或二級重點保護野生動物，例如白肩鵝、烏鵲和禿鷺。填平新田濕地將令眾多面臨滅絕物種失去其重要棲息地。
- **【危害繁殖鷺鳥族群】**新田科技城將直接影響全后海灣第二大的米埔隴鷺鳥林和第三大的米埔鷺鳥林，是超過 230 對鷺鳥的繁殖重陣，佔全港池鷺和小白鷺繁殖族群的三分之一。第一，新田科技城將永久移除部分用作繁殖的樹木；第二，繁殖鷺鳥將因大面積填塘而失去賴以為生的覓食地；第三，高達 105 米的創科發展將直接切斷繁殖鷺鳥來往鷺鳥林和覓食地的飛行廊區。發展一旦令鷺鳥無法在此繁殖後代，將直接威脅近二百對繁殖鷺鳥，相等於近 15% 的繁殖族群。
- **【環評錯漏百出不達標】**新田科技城圖則是基於「不合格」的環評報告，不能接受。新田環評報告有至少 29 項嚴重的技術評估和數據錯誤或遺漏，包括：違反環評「避免」原則；生態基線及評估資料不足；嚴重低估對保育類雀鳥、繁殖雀鳥、雀鳥飛行路線的影響；嚴重低估對歐亞



水獺的影響；無充分資料證明生態補償有效；誤將生態優化措施當作緩解措施等。

- 【破壞傳統魚塘 直接影響傳統塘魚養殖】新田科技城將直接影響超過 30 個已正式登記的養魚戶，發展忽視傳統塘魚養殖對經濟、社會和環境永續的貢獻。新田一帶的養魚戶過去半世紀一直養殖塘魚，甚至近十多年甚至積極參與生境管理及保育工作，在保留傳統塘魚養殖運作的同時，為水鳥提供覓食及棲息的空間，維持后海灣灣魚塘濕地的生態價值。
- 【違反國際公約】新田科技城發展緊貼「米埔內后海灣拉姆薩爾濕地」，相距或不足 30 米。發展須填平 150 公頃「濕地保育區」作創科發展，發展不但會對拉姆薩爾濕地造成嚴重干擾，更會直接切斷她與東邊濕地的連接，損害國際重要濕地的濕地完整性和生態特徵。這與《濕地公約》將「避免濕地受到不利影響」列為首要要求，和《生物多樣性公約》所提倡的濕地保護，背道而馳。
- 【未先避免濕地損失 違反國家政策】新田科技城未有遵循「避免、減少與補償」的原則進行規劃，未有優先考慮能夠避免負面生態影響或將破壞減到最少的方案，反而直接採納會造成大型濕地損失的方案，與「生態文明建設、高質量發展」和「保護優先」的國策，和十四五規劃提到的「整治修復濱海濕地 2 萬公頃」，背道而馳。
- 【疑曲解國家政策 合理化填塘方案】2023 年 8 月國務院公佈的《河套深港科技創新合作區深圳園區發展規劃》，明確指出「河套深港科技創新合作區」香港園區具體面積為 87 公頃，面積與落馬洲河套區的「港深科技園」吻合。新田科技城的填塘方案並非出自國家的主意。反之，具指導意義的《粵港澳大灣區發展規劃綱要》，就明確提出「加強濕地保護修復，全面保護區域內國際和國家重要濕地，開展濱海濕地跨境聯合保護」。局方選擇性解讀國策，借國家之名，忽略填平濱海濕地與國家濕地保護策略相沖的事實。

**From:** Leung Wai Yee [REDACTED]  
**Sent:** 2024-05-06 星期一 17:19:19  
**To:** tpbpd/PLAND <tpbpd@pland.gov.hk>  
**Cc:** Leung Wai Yee [REDACTED]  
**Subject:** 提交就新田科技城分區計劃大綱草圖及米埔及錦繡花園分區計劃大綱核准圖的書面申述意見書

**Submission Number:**  
TPB/R/S/YL-MP/7-S433

**Representation Number:**  
TPB/R/S/YL-MP/7R443

致城規會（電郵：[tpbpd@pland.gov.hk](mailto:tpbpd@pland.gov.hk)）：

申述人全名（與身份證明文件一致）：Leung Wai Yee

申述人的身份證 / 護照號碼首四個字母數字（如 A123） [REDACTED]

政府計劃興建新田科技城及配套設施，總共將填平約 90 公頃魚塘濕地，破壞近 247 公頃濕地保育區及緩衝區，嚴重損害后海灣生態系統完整性，恐為發展濕地打開缺口。請修訂新田科技城，避開填塘，守護香港國際級珍貴濕地。

我要求城規會：

- 重新修訂新田科技城草圖，將「其他指定用途（創新及科技）」地帶重新劃為原本的地帶，即「自然保育區」、「其他指定用途（綜合發展及濕地改善區）」及「其他指定用途（綜合發展包括濕地修復區）」，或其他與濕地保育相關的用途地帶，以遵循「防患於未然」和「不會有濕地淨減少」的濕地規劃原則。
- 重新修訂《米埔及錦繡花園分區計劃大綱核准圖》的修訂項目 A1 及 B 項，包括修改「其他指定用途」註明「濕地保育公園」地帶的規劃意向和第一欄經常准許的用途。第一，將「保護濕地生態系統完整」、「防患於未然」和「不會有濕地淨減少」等重要濕地保育原則列為規劃意向；第二，將「農地住用構築物」轉至第二欄，以確保所有可能對濕地造成負面影響的發展和基礎設施，均受到城規會把關。



原因如下：

- 【不符合新田法定圖則的規劃原意】根據原本的新田分區計劃大綱核准圖編號 S/YL-ST/8，150 公頃「濕地保育區」和 97 公頃「濕地緩衝區」的土地，主要被劃作濕地保育相關的用途地帶，例如「自然保育區」、「其他指定用途（綜合發展包括濕地改善區）」及「其他指定用途（綜合發展包括濕地修復區）」。該規劃意向主要是「保存和加強現有魚塘或濕地的生態價值和功能」，以達到「不會有濕地淨減少」的原則。新田科技城涉填平大量魚塘，與上述法定規劃意向不符。
- 【不符合后海灣濕地規劃原則】發展入侵 150 公頃「濕地保育區」和 97 公頃「濕地緩衝區」，不僅導致 90 公頃濕地損失，損害濕地連結性及完整性，發展更容許興建中至高密度樓宇，恐令毗鄰的國際重要濕地的生境質素下降，導致整體生態功能喪失。這違反城市規劃委員會規劃指引 12C 所列明的『防患於未然』原則及『濕地零淨損失』。
- 【最新圖則剔除原有濕地規劃原則】以往所有位於后海灣內的法定圖則，均會因應「濕地保育區」和「濕地緩衝區」而制定不同用途地帶的濕地保育要求。但根據最新的新田科技城分區圖，「濕地保育區」的大部分土地被劃為「其他指定用途（創新及科技）」地帶，其規劃意向改為「容納各式各樣的創新及科技用途」，當中經常准許的用途更達 44 種，包括人才公寓、商業、酒店、工業用途等，發展高度達 130 米。「濕地緩衝區」亦有土地被劃作「其他指定用途（混合用途）」地帶，容許高達 200 米的建築發展。最新規劃不但沒有列明濕地保育要求，更沒有採納任何濕地保育的規劃原則，恐令發展與毗連環境嚴重不協調。
- 【濕地喪失和生境破碎化】新田科技城將導致至少 90 公頃的濕地面積減少，令大灣區的沿海濕地總量大減。新田科技城位於整個后海灣（又稱深圳灣）濕地系統的核心，發展將切斷后海灣東西兩側的生態連接，導致濕地生境破碎化，損害后海灣（又稱深圳灣）濕地系統的完整性。
- 【濕地系統質素退化】新田科技城填塘後不只有創科商業用地，帶來超過 12,000 工作人口，更預計會有 6,400 單位作的住宅、酒店、康樂等用途。發展引入的人口和基建，將為毗連的「米埔內后海灣拉姆薩爾濕

地」及「濕地保育區」帶來不可挽回的負面生態影響，例如人類活動干擾、光污染、噪音等等。

- **【危害全球面臨絕種危機及國家級保護物種】**受影響魚塘濕地所錄得的雀鳥物種數量達 205 種，其中有 117 種為具保育級別物種。新田科技城填塘發展將危及 19 種全球瀕危及近危物種，例如青頭潛鴨、黃胸鵝、黑臉琵鷺、紅頭潛鴨、白眼潛鴨和尖尾濱鵝；33 種國家一級或二級重點保護野生動物，例如白肩鵠、烏鵲和禿鷲。填平新田濕地將令眾多面臨滅絕物種失去其重要棲息地。
- **【危害繁殖鷺鳥族群】**新田科技城將直接影響全后海灣第二大的米埔隴鷺鳥林和第三大的米埔鷺鳥林，是超過 230 對鷺鳥的繁殖重陣，佔全港池鷺和小白鷺繁殖族群的三分之一。第一，新田科技城將永久移除部分用作繁殖的樹木；第二，繁殖鷺鳥將因大面積填塘而失去賴以為生的覓食地；第三，高達 105 米的創科發展將直接切斷繁殖鷺鳥來往鷺鳥林和覓食地的飛行廊區。發展一旦令鷺鳥無法在此繁殖後代，將直接威脅近二百對繁殖鷺鳥，相等於近 15%的繁殖族群族。
- **【環評錯漏百出不達標】**新田科技城圖則是基於「不合格」的環評報告，不能接受。新田環評報告有至少 29 項嚴重的技術評估和數據錯誤或遺漏，包括：違反環評「避免」原則；生態基線及評估資料不足；嚴重低估對保育類雀鳥、繁殖雀鳥、雀鳥飛行路線的影響；嚴重低估對歐亞水獺的影響；無充分資料證明生態補償有效；誤將生態優化措施當作緩解措施等。
- **【破壞傳統魚塘 直接影響傳統塘魚養殖】**新田科技城將直接影響超過 30 個已正式登記的養魚戶，發展忽視傳統塘魚養殖對經濟、社會和環境永續的貢獻。新田一帶的養魚戶過去半世紀一直養殖塘魚，甚至近十多年甚至積極參與生境管理及保育工作，在保留傳統塘魚養殖運作的同時，為水鳥提供覓食及棲息的空間，維持后海灣灣魚塘濕地的生態價值。
- **【違反國際公約】**新田科技城發展緊貼「米埔內后海灣拉姆薩爾濕地」，相距或不足 30 米。發展須填平 150 公頃「濕地保育區」作創科發展，發展不但會對拉姆薩爾濕地造成嚴重干擾，更會直接切斷她與東邊濕地的連接，損害國際重要濕地的濕地完整性和生態特徵。這與《濕地



公約》將「避免濕地受到不利影響」列為首要要求，和《生物多樣性公約》所提倡的濕地保護，背道而馳。

- 【未先避免濕地損失 違反國家政策】新田科技城未有遵循「避免、減少與補償」的原則進行規劃，未有優先考慮能夠避免負面生態影響或將破壞減到最少的方案，反而直接採納會造成大型濕地損失的方案，與「生態文明建設、高質量發展」和「保護優先」的國策，和十四五規劃提到的「整治修復濱海濕地 2 萬公頃」，背道而馳。
- 【疑曲解國家政策 合理化填塘方案】2023 年 8 月國務院公佈的《河套深港科技創新合作區深圳園區發展規劃》，明確指出「河套深港科技創新合作區」香港園區具體面積為 87 公頃，面積與落馬洲河套區的「港深科技園」吻合。新田科技城的填塘方案並非出自國家的主意。反之，具指導意義的《粵港澳大灣區發展規劃綱要》，就明確提出「加強濕地保護修復，全面保護區域內國際和國家重要濕地，開展濱海濕地跨境聯合保護」。局方選擇性解讀國策，借國家之名，忽略填平濱海濕地與國家濕地保護策略相沖的事實。
-

**From:** Jonathan HoHei Tsui <[REDACTED]>  
**Sent:** 2024-05-06 星期一 17:25:56  
**To:** tpbpd/PLAND <tpbpd@pland.gov.hk>  
**Subject:** 提交就新田科技城分區計劃大綱草圖及米埔及錦繡花園分區計劃大綱核准圖的書面申述

致城規會：

申述人全名（與身份證明文件一致）：TSUI HO HEI

**Submission Number:**  
TPB/R/S/YL-MP/7-S434

**Representation Number:**  
TPB/R/S/YL-MP/7R444

申述人的身份證 / 護照號碼首四個字母數字（如 A123） [REDACTED]

我要求城規會：

- 重新修訂新田科技城草圖，將「其他指定用途（創新及科技）」地帶重新劃為原本的地帶，即「自然保育區」、「其他指定用途（綜合發展及濕地改善區）」及「其他指定用途（綜合發展包括濕地修復區）」，或其他與濕地保育相關的用途地帶，以遵循「防患於未然」和「不會有濕地淨減少」的濕地規劃原則。
- 重新修訂《米埔及錦繡花園分區計劃大綱核准圖》的修訂項目 A1 及 B 項，包括修改「其他指定用途」註明「濕地保育公園」地帶的規劃意向和第一欄經常准許的用途。第一，將「保護濕地生態系統完整」、「防患於未然」和「不會有濕地淨減少」等重要濕地保育原則列為規劃意向；第二，將「農地住用構築物」轉至第二欄，以確保所有可能對濕地造成負面影響的發展和基礎設施，均受到城規會把關。

原因如下：

- 【不符合新田法定圖則的規劃原意】根據原本的新田分區計劃大綱核准圖編號 S/YL-ST/8，150 公頃「濕地保育區」和 97 公頃「濕地緩衝區」的土地，主要被劃作濕地保育相關的用途地帶，例如「自然保育區」、「其他指定用途（綜合發展包括濕地改善區）」及「其他指定用途（綜合發展包括濕地修復區）」。該規劃意向主要是「保存和加強現有魚塘或濕地的生態價值和功能」，以達到「不會有濕地淨減少」的原則。新田科技城涉填平大量魚塘，與上述法定規劃意向不符。



- **【不符合后海灣濕地規劃原則】**發展入侵 150 公頃「濕地保育區」和 97 公頃「濕地緩衝區」，不僅導致 90 公頃濕地損失，損害濕地連結性及完整性，發展更容許興建中至高密度樓宇，恐令毗鄰的國際重要濕地的生境質素下降，導致整體生態功能喪失。這違反城市規劃委員會規劃指引 12C 所列明的『防患於未然』原則及『濕地零淨損失』。
- **【最新圖則剔除原有濕地規劃原則】**以往所有位於后海灣內的法定圖則，均會因應「濕地保育區」和「濕地緩衝區」而制定不同用途地帶的濕地保育要求。但根據最新的新田科技城分區圖，「濕地保育區」的大部分土地被劃為「其他指定用途（創新及科技）」地帶，其規劃意向改為「容納各式各樣的創新及科技用途」，當中經常准許的用途更達 44 種，包括人才公寓、商業、酒店、工業用途等，發展高度達 130 米。「濕地緩衝區」亦有土地被劃作「其他指定用途（混合用途）」地帶，容許高達 200 米的建築發展。最新規劃不但沒有列明濕地保育要求，更沒有採納任何濕地保育的規劃原則，恐令發展與毗連環境嚴重不協調。
- **【濕地喪失和生境破碎化】**新田科技城將導致至少 90 公頃的濕地面積減少，令大灣區的沿海濕地總量大減。新田科技城位於整個后海灣（又稱深圳灣）濕地系統的核心，發展將切斷后海灣東西兩側的生態連接，導致濕地生境破碎化，損害后海灣（又稱深圳灣）濕地系統的完整性。
- **【濕地系統質素退化】**新田科技城填塘後不只有創科商業用地，帶來超過 12,000 工作人口，更預計會有 6,400 單位作的住宅、酒店、康樂等用途。發展引入的人口和基建，將為毗連的「米埔内后海灣拉姆薩爾濕地」及「濕地保育區」帶來不可挽回的負面生態影響，例如人類活動干擾、光污染、噪音等等。
- **【危害全球面臨絕種危機及國家級保護物種】**受影響魚塘濕地所錄得的雀鳥物種數量達 205 種，其中有 117 種為具保育級別物種。新田科技城填塘發展將危及 19 種全球瀕危及近危物種，例如青頭潛鴨、黃胸鵝、黑臉琵鷺、紅頭潛鴨、白眼潛鴨和尖尾濱鵝；33 種國家一級或二級重點保護野生動物，例如白肩鵝、烏鵲和禿鷲。填平新田濕地將令眾多面臨滅絕物種失去其重要棲息地。
- **【危害繁殖鷺鳥族群】**新田科技城將直接影響全后海灣第二大的米埔隴鷺鳥林和第三大的米埔鷺鳥林，是超過 230 對鷺鳥的繁殖重陣，佔全港池鷺和小白鷺繁殖族群的三分之一。第一，新田科技城將永久移除部分用作繁殖的樹木；第二，繁殖鷺鳥將因大面積填塘而失去賴以為生的覓食地；第三，高達 105 米的創科發展將直接切斷繁殖鷺鳥來往鷺鳥林和覓食地的飛行廊區。發展一旦令鷺鳥無法在此繁殖後代，將直接威脅近二百對繁殖鷺鳥，相等於近 15%的繁殖族群族。



- **【環評錯漏百出不達標】**新田科技城圖則是基於「不合格」的環評報告，不能接受。新田環評報告有至少 29 項嚴重的技術評估和數據錯誤或遺漏，包括：違反環評「避免」原則；生態基線及評估資料不足；嚴重低估對保育類雀鳥、繁殖雀鳥、雀鳥飛行路線的影響；嚴重低估對歐亞水獺的影響；無充分資料證明生態補償有效；誤將生態優化措施當作緩解措施等。
- **【破壞傳統魚塘 直接影響傳統塘魚養殖】**新田科技城將直接影響超過 30 個已正式登記的養魚戶，發展忽視傳統塘魚養殖對經濟、社會和環境永續的貢獻。新田一帶的養魚戶過去半世紀一直養殖塘魚，甚至近十多年甚至積極參與生境管理及保育工作，在保留傳統塘魚養殖運作的同時，為水鳥提供覓食及棲息的空間，維持后海灣灣魚塘濕地的生態價值。
- **【違反國際公約】**新田科技城發展緊貼「米埔內后海灣拉姆薩爾濕地」，相距或不足 30 米。發展須填平 150 公頃「濕地保育區」作創科發展，發展不但會對拉姆薩爾濕地造成嚴重干擾，更會直接切斷她與東邊濕地的連接，損害國際重要濕地的濕地完整性和生態特徵。這與《濕地公約》將「避免濕地受到不利影響」列為首要要求，和《生物多樣性公約》所提倡的濕地保護，背道而馳。
- **【未先避免濕地損失 違反國家政策】**新田科技城未有遵循「避免、減少與補償」的原則進行規劃，未有優先考慮能夠避免負面生態影響或將破壞減到最少的方案，反而直接採納會造成大型濕地損失的方案，與「生態文明建設、高質量發展」和「保護優先」的國策，和十四五規劃提到的「整治修復濱海濕地 2 萬公頃」，背道而馳。
- **【疑曲解國家政策 合理化填塘方案】**2023 年 8 月國務院公佈的《河套深港科技創新合作區深圳園區發展規劃》，明確指出「河套深港科技創新合作區」香港園區具體面積為 87 公頃，面積與落馬洲河套區的「港深科技園」吻合。新田科技城的填塘方案並非出自國家的主意。反之，具指導意義的《粵港澳大灣區發展規劃綱要》，就明確提出「加強濕地保護修復，全面保護區域內國際和國家重要濕地，開展濱海濕地跨境聯合保護」。局方選擇性解讀國策，借國家之名，忽略填平濱海濕地與國家濕地保護策略相沖的事實。



Urgent Return receipt Expand Group Restricted Prevent Copy

From: Vivian Leung <[REDACTED]>  
Sent: 2024-05-06 星期一 17:52:16  
To: tpbpd/PLAND <tpbpd@pland.gov.hk>  
Subject: Fwd: 提交就新田科技城分區計劃大綱草圖及米埔及錦繡花園分區計劃大綱核准圖的書面申述

Submission Number:  
TPB/R/S/YL-MP/7-S435

Representation Number:  
TPB/R/S/YL-MP/7R445

致城規會（電郵：[tpbpd@pland.gov.hk](mailto:tpbpd@pland.gov.hk)）：

申述人全名（與身份證明文件一致）：Leung Wai Lam

申述人的身份證／護照號碼首四個字母數字（如 A123） [REDACTED]

濕地有其獨特性，它被破壞將是難以逆轉的、永久的損失。而雀鳥及其他生物對生態多類性及持續性亦有重要作用

我要求城規會：

- 重新修訂新田科技城草圖，將「其他指定用途（創新及科技）」地帶重新劃為原本的地帶，即「自然保育區」、「其他指定用途（綜合發展及濕地改善區）」及「其他指定用途（綜合發展包括濕地修復區）」，或其他與濕地保育相關的用途地帶，以遵循「防患於未然」和「不會有濕地淨減少」的濕地規劃原則。
- 重新修訂《米埔及錦繡花園分區計劃大綱核准圖》的修訂項目 A1 及 B 項，包括修改「其他指定用途」註明「濕地保育公園」地帶的規劃意向和第一欄經常准許的用途。第一，將「保護濕地生態系統完整」、「防患於未然」和「不會有濕地淨減少」等重要濕地保育原則列為規劃意向；第二，將「農地住用構築物」轉至第二欄，以確保所有可能對濕地造成負面影響的發展和基礎設施，均受到城規會把關。

其他：\_\_\_\_\_

原因如下：

- **【不符合新田法定圖則的規劃原意】**根據原本的新田分區計劃大綱核准圖編號 S/YL-ST/8，150 公頃「濕地保育區」和 97 公頃「濕地緩衝區」的土地，主要被劃作濕地保育相關的用途地帶，例如「自然保育區」、「其他指定用途（綜合發展包括濕地改善區）」及「其他指定用途（綜合發展包括濕地修復區）」。該規劃意向主要是「保存和加強現有魚塘或濕地的生態價值和功能」，以達到「不會

有濕地淨減少」的原則。新田科技城涉填平大量魚塘，與上述法定規劃意向不符。

- **【不符合后海灣濕地規劃原則】**發展入侵 150 公頃「濕地保育區」和 97 公頃「濕地緩衝區」，不僅導致 90 公頃濕地損失，損害濕地連結性及完整性，發展更容許興建中至高密度樓宇，恐令毗鄰的國際重要濕地的生境質素下降，導致整體生態功能喪失。這違反城市規劃委員會規劃指引 12C 所列明的『防患於未然』原則及『濕地零淨損失』。
- **【最新圖則剔除原有濕地規劃原則】**以往所有位於后海灣內的法定圖則，均會因應「濕地保育區」和「濕地緩衝區」而制定不同用途地帶的濕地保育要求。但根據最新的新田科技城分區圖，「濕地保育區」的大部分土地被劃為「其他指定用途（創新及科技）」地帶，其規劃意向改為「容納各式各樣的創新及科技用途」，當中經常准許的用途更達 44 種，包括人才公寓、商業、酒店、工業用途等，發展高度達 130 米。「濕地緩衝區」亦有土地被劃作「其他指定用途（混合用途）」地帶，容許高達 200 米的建築發展。最新規劃不但沒有列明濕地保育要求，更沒有採納任何濕地保育的規劃原則，恐令發展與毗連環境嚴重不協調。
- **【濕地喪失和生境破碎化】**新田科技城將導致至少 90 公頃的濕地面積減少，令大灣區的沿海濕地總量大減。新田科技城位於整個后海灣（又稱深圳灣）濕地系統的核心，發展將切斷后海灣東西兩側的生態連接，導致濕地生境破碎化，損害后海灣（又稱深圳灣）濕地系統的完整性。
- **【濕地系統質素退化】**新田科技城填塘後不只有創科商業用地，帶來超過 12,000 工作人口，更預計會有 6,400 單位作的住宅、酒店、康樂等用途。發展引入的人口和基建，將為毗連的「米埔內后海灣拉姆薩爾濕地」及「濕地保育區」帶來不可挽回的負面生態影響，例如人類活動干擾、光污染、噪音等等。
- **【危害全球面臨絕種危機及國家級保護物種】**受影響魚塘濕地所錄得的雀鳥物種數量達 205 種，其中有 117 種為具保育級別物種。新田科技城填塘發展將危及 19 種全球瀕危及近危物種，例如青頭潛鴨、黃胸鵝、黑臉琵鷺、紅頭潛鴨、白眼潛鴨和尖尾濱鵝；33 種國家一級或二級重點保護野生動物，例如白肩鵝、烏鵲和禿鷲。填平新田濕地將令眾多面臨滅絕物種失去其重要棲息地。
- **【危害繁殖鷺鳥族群】**新田科技城將直接影響全后海灣第二大的米埔隴鷺鳥林和第三大的米埔鷺鳥林，是超過 230 對鷺鳥的繁殖重陣，佔全港池鷺和小白鷺繁殖族群的三分之一。第一，新田科技城將永久移除部分用作繁殖的樹木；第二，繁殖鷺鳥將因大面積填塘而失去賴以為生的覓食地；第三，高達 105 米的創科發展將直接切斷繁殖鷺鳥來往鷺鳥林和覓食地的飛行廊區。發展一旦令鷺鳥無法在此繁殖後代，將直接威脅近二百對繁殖鷺鳥，相等於近 15%的繁殖族群族。
- **【環評錯漏百出不達標】**新田科技城圖則是基於「不合格」的環評報告，不能接受。新田環評報告有至少 29 項嚴重的技術評估和數據錯誤或遺漏，包括：違反環評「避免」原則；生態基線及評估資料不足；嚴重低估對保育類雀鳥、繁殖雀



鳥、雀鳥飛行路線的影響；嚴重低估對歐亞水獺的影響；無充分資料證明生態補償有效；誤將生態優化措施當作緩解措施等。

- **【破壞傳統魚塘 直接影響傳統塘魚養殖】**新田科技城將直接影響超過 30 個已正式登記的養魚戶，發展忽視傳統塘魚養殖對經濟、社會和環境永續的貢獻。新田一帶的養魚戶過去半世紀一直養殖塘魚，甚至近十多年甚至積極參與生境管理及保育工作，在保留傳統塘魚養殖運作的同時，為水鳥提供覓食及棲息的空間，維持后海灣魚塘濕地的生態價值。
- **【違反國際公約】**新田科技城發展緊貼「米埔內后海灣拉姆薩爾濕地」，相距或不足 30 米。發展須填平 150 公頃「濕地保育區」作創科發展，發展不但會對拉姆薩爾濕地造成嚴重干擾，更會直接切斷她與東邊濕地的連接，損害國際重要濕地的濕地完整性和生態特徵。這與《濕地公約》將「避免濕地受到不利影響」列為首要要求，和《生物多樣性公約》所提倡的濕地保護，背道而馳。
- **【未先避免濕地損失 違反國家政策】**新田科技城未有遵循「避免、減少與補償」的原則進行規劃，未有優先考慮能夠避免負面生態影響或將破壞減到最少的方案，反而直接採納會造成大型濕地損失的方案，與「生態文明建設、高質量發展」和「保護優先」的國策，和十四五規劃提到的「整治修復濱海濕地 2 萬公頃」，背道而馳。
- **【疑曲解國家政策 合理化填塘方案】**2023 年 8 月國務院公佈的《河套深港科技創新合作區深圳園區發展規劃》，明確指出「河套深港科技創新合作區」香港園區具體面積為 87 公頃，面積與落馬洲河套區的「港深科技園」吻合。新田科技城的填塘方案並非出自國家的主意。反之，具指導意義的《粵港澳大灣區發展規劃綱要》，就明確提出「加強濕地保護修復，全面保護區域內國際和國家重要濕地，開展濱海濕地跨境聯合保護」。局方選擇性解讀國策，借國家之名，忽略填平濱海濕地與國家濕地保護策略相沖的事實。

Urgent Return receipt Expand Group Restricted Prevent Copy

---

**From:** Lee Kevin <[REDACTED]>  
**Sent:** 2024-05-06 星期一 18:46:06  
**To:** tpbpd/PLAND <tpbpd@pland.gov.hk>  
**Subject:** 轉寄: 提交就新田科技城分區計劃大綱草圖及米埔及錦繡花園分區計劃大綱核准圖的書面申述

**Submission Number:**  
TPB/R/S/YL-MP/7-S436

**Representation Number:**  
TPB/R/S/YL-MP/7R446

---

寄件者: 綠色和平 <[REDACTED]>  
寄件日期: 2024 年 5 月 6 日 18:37  
收件者: [REDACTED]

主旨: 提交就新田科技城分區計劃大綱草圖及米埔及錦繡花園分區計劃大綱核准圖的書面申述



致城規會（電郵：[tpbpd@pland.gov.hk](mailto:tpbpd@pland.gov.hk)）：

申述人全名（與身份證明文件一致）：Lee Yip Chee Kevin

申述人的身份證 / 護照號碼首四個字母數字（如 A123）

我要求城規會：

- 重新修訂新田科技城草圖，將「其他指定用途（創新及科技）」地帶重新劃為原本的地帶，即「自然保育區」、「其他指定用途（綜合發展及濕地改善區）」及「其他指定用途（綜合發展包括濕地修復區）」，或其他與濕地保育相關的用途地帶，以遵循「防患於未然」和「不會有濕地淨減少」的濕地規劃原則。
- 重新修訂《米埔及錦繡花園分區計劃大綱核准圖》的修訂項目 A1 及 B 項，包括修改「其他指定用途」註明「濕地保育公園」地帶的規劃意向和第一欄經常准許的用途。第一，將「保護濕地生態系統完整」、「防患於未然」和「不會有濕地淨減少」等重要濕地保育原則列為規劃意向；第二，將「農地住用構築物」轉至第二欄，以確保所有可能對濕地造成負面影響的發展和基礎設施，均受到城規會把關。

原因如下：

- **【未先避免濕地損失 違反國家政策】**新田科技城未有遵循「避免、減少與補償」的原則進行規劃，未有優先考慮能夠避免負面生態影響或將破壞減到最少的方案，反而直接採納會造成大型濕地損失的方案，與「生態文明建設、高質量發展」和「保護優先」的國策，和十四五規劃提到的「整治修復濱海濕地 2 萬公頃」，背道而馳。
- **【疑曲解國家政策 合理化填塘方案】**2023 年 8 月國務院公佈的《河套深港科技創新合作區深圳園區發展規劃》，明確指出「河套深港科技創新合作區」香港園區具體面積為 87 公頃，面積與落馬洲河套區的「港深科技園」吻合。新田科技城的填塘方案並非出自國家的主意。反之，具指導意義的《粵港澳大灣區發展規劃綱要》，就明確提出「加強濕地保護修復，全面保護區域內國際和國家重要濕地，開展濱海濕地跨境聯合保護」。局方選擇性解讀國策，借國家之名，忽略填平濱海濕地與國家濕地保護策略相沖的事實。
- **【不符合新田法定圖則的規劃原意】**根據原本的新田分區計劃大綱核准圖編號 S/YL-ST/8，150 公頃「濕地保育區」和 97 公頃「濕地緩衝區」的土地，主要被劃作濕地保育相關的用途地帶，例如「自然保育區」、「其他指定用途（綜合發展包括濕地改善區）」及「其他指定用途（綜合發展包括濕地修復區）」。該規



劃意向主要是「保存和加強現有魚塘或濕地的生態價值和功能」，以達到「不會有濕地淨減少」的原則。新田科技城涉填平大量魚塘，與上述法定規劃意向不符。

- **【不符合后海灣濕地規劃原則】**發展入侵 150 公頃「濕地保育區」和 97 公頃「濕地緩衝區」，不僅導致 90 公頃濕地損失，損害濕地連結性及完整性，發展更容許興建中至高密度樓宇，恐令毗鄰的國際重要濕地的生境質素下降，導致整體生態功能喪失。這違反城市規劃委員會規劃指引 12C 所列明的「防患於未然」原則及「濕地零淨損失」。
- **【最新圖則剔除原有濕地規劃原則】**以往所有位於后海灣內的法定圖則，均會因應「濕地保育區」和「濕地緩衝區」而制定不同用途地帶的濕地保育要求。但根據最新的新田科技城分區圖，「濕地保育區」的大部分土地被劃為「其他指定用途（創新及科技）」地帶，其規劃意向改為「容納各式各樣的創新及科技用途」，當中經常准許的用途更達 44 種，包括人才公寓、商業、酒店、工業用途等，發展高度達 130 米。「濕地緩衝區」亦有土地被劃作「其他指定用途（混合用途）」地帶，容許高達 200 米的建築發展。最新規劃不但沒有列明濕地保育要求，更沒有採納任何濕地保育的規劃原則，恐令發展與毗連環境嚴重不協調。
- **【濕地喪失和生境破碎化】**新田科技城將導致至少 90 公頃的濕地面積減少，令大灣區的沿海濕地總量大減。新田科技城位於整個后海灣（又稱深圳灣）濕地系統的核心，發展將切斷后海灣東西兩側的生態連接，導致濕地生境破碎化，損害后海灣（又稱深圳灣）濕地系統的完整性。
- **【濕地系統質素退化】**新田科技城填塘後不只有創科商業用地，帶來超過 12,000 工作人口，更預計會有 6,400 單位作的住宅、酒店、康樂等用途。發展引入的人口和基建，將為毗連的「米埔內后海灣拉姆薩爾濕地」及「濕地保育區」帶來不可挽回的負面生態影響，例如人類活動干擾、光污染、噪音等等。
- **【危害全球面臨絕種危機及國家級保護物種】**受影響魚塘濕地所錄得的雀鳥物種數量達 205 種，其中有 117 種為具保育級別物種。新田科技城填塘發展將危及 19 種全球瀕危及近危物種，例如青頭潛鴨、黃胸鵝、黑臉琵鷺、紅頭潛鴨、白眼潛鴨和尖尾濱鵝；33 種國家一級或二級重點保護野生動物，例如白肩鵝、烏鵲和禿鷲。填平新田濕地將令眾多面臨滅絕物種失去其重要棲息地。
- **【危害繁殖鷺鳥族群】**新田科技城將直接影響全后海灣第二大的米埔隴鷺鳥林和第三大的米埔鷺鳥林，是超過 230 對鷺鳥的繁殖重陣，佔全港池鷺和小白鷺繁殖族群的三分之一。第一，新田科技城將永久移除部分用作繁殖的樹木；第二，繁殖鷺鳥將因大面積填塘而失去賴以為生的覓食地；第三，高達 105 米的創科發展將直接切斷繁殖鷺鳥來往鷺鳥林和覓食地的飛行廊區。發展一旦令鷺鳥無法在此繁殖後代，將直接威脅近二百對繁殖鷺鳥，相等於近 15% 的繁殖族群。
- **【環評錯漏百出不達標】**新田科技城圖則是基於「不合格」的環評報告，不能接受。新田環評報告有至少 29 項嚴重的技術評估和數據錯誤或遺漏，包括：違反環評「避免」原則；生態基線及評估資料不足；嚴重低估對保育類雀鳥、繁殖雀鳥、雀鳥飛行路線的影響；嚴重低估對歐亞水獺的影響；無充分資料證明生態補償有效；誤將生態優化措施當作緩解措施等。
- **【破壞傳統魚塘 直接影響傳統塘魚養殖】**新田科技城將直接影響超過 30 個已正式登記的養魚戶，發展忽視傳統塘魚養殖對經濟、社會和環境永續的貢獻。新田一帶的養魚戶過去半世紀一直養殖塘魚，甚至近十多年甚至積極參與生境管理及



保育工作，在保留傳統塘魚養殖運作的同時，為水鳥提供覓食及棲息的空間，維持后海灣灣魚塘濕地的生態價值。

- **【違反國際公約】**新田科技城發展緊貼「米埔內后海灣拉姆薩爾濕地」，相距或不足 30 米。發展須填平 150 公頃「濕地保育區」作創科發展，發展不但會對拉姆薩爾濕地造成嚴重干擾，更會直接切斷她與東邊濕地的連接，損害國際重要濕地的濕地完整性和生態特徵。這與《濕地公約》將「避免濕地受到不利影響」列為首要要求，和《生物多樣性公約》所提倡的濕地保護，背道而馳。

Urgent Return receipt Expand Group Restricted Prevent Copy

**From:** Karl Ng [REDACTED]  
**Sent:** 2024-05-06 星期一 18:50:25  
**To:** tpbpd/PLAND <tpbpd@pland.gov.hk>  
**Subject:** 提交就新田科技城分區計劃大綱草圖及米埔及錦繡花園分區計劃大綱核准圖的書面申述

**Submission Number:**  
TPB/R/S/YL-MP/7-S437

**Representation Number:**  
TPB/R/S/YL-MP/7R447

致城規會（電郵：[tpbpd@pland.gov.hk](mailto:tpbpd@pland.gov.hk)）：

NG KA YIU 述人全名



我要求城規會：

- 重新修訂新田科技城草圖，將「其他指定用途（創新及科技）」地帶重新劃為原本的地帶，即「自然保育區」、「其他指定用途（綜合發展及濕地改善區）」及「其他指定用途（綜合發展包括濕地修復區）」，或其他與濕地保育相關的用途地帶，以遵循「防患於未然」和「不會有濕地淨減少」的濕地規劃原則。
- 重新修訂《米埔及錦繡花園分區計劃大綱核准圖》的修訂項目 A1 及 B 項，包括修改「其他指定用途」註明「濕地保育公園」地帶的規劃意向和第一欄經常准許的用途。第一，將「保護濕地生態系統完整」、「防患於未然」和「不會有濕地淨減少」等重要濕地保育原則列為規劃意向；第二，將「農地住用構築物」轉至第二欄，以確保所有可能對濕地造成負面影響的發展和基礎設施，均受到城規會把關。

其他：\_\_\_\_\_

原因如下：

- 【不符合新田法定圖則的規劃原意】根據原本的新田分區計劃大綱核准圖編號 S/YL-ST/8，150 公頃「濕地保育區」和 97 公頃「濕地緩衝區」的土地，主要被劃作濕地保育相關的用途地帶，例如「自然保育區」、「其他指定用途（綜合發展包括濕



地改善區) ]及「其他指定用途 (綜合發展包括濕地修復區) ]。該規劃意向主要是「保存和加強現有魚塘或濕地的生態價值和功能」, 以達到「不會有濕地淨減少」的原則。新田科技城涉填平大量魚塘, 與上述法定規劃意向不符。

- **【不符合后海灣濕地規劃原則】**發展入侵 150 公頃「濕地保育區」和 97 公頃「濕地緩衝區」, 不僅導致 90 公頃濕地損失, 損害濕地連結性及完整性, 發展更容許興建中至高密度樓宇, 恐令毗鄰的國際重要濕地的生境質素下降, 導致整體生態功能喪失。這違反城市規劃委員會規劃指引 12C 所列明的『防患於未然』原則及『濕地零淨損失』。
- **【最新圖則剔除原有濕地規劃原則】**以往所有位於后海灣內的法定圖則, 均會因應「濕地保育區」和「濕地緩衝區」而制定不同用途地帶的濕地保育要求。但根據最新的新田科技城分區圖, 「濕地保育區」的大部分土地被劃為「其他指定用途 (創新及科技) 」地帶, 其規劃意向改為「容納各式各樣的創新及科技用途」, 當中經常准許的用途更達 44 種, 包括人才公寓、商業、酒店、工業用途等, 發展高度達 130 米。「濕地緩衝區」亦有土地被劃作「其他指定用途 (混合用途) 」地帶, 容許高達 200 米的建築發展。最新規劃不但沒有列明濕地保育要求, 更沒有採納任何濕地保育的規劃原則, 恐令發展與毗連環境嚴重不協調。
- **【濕地喪失和生境破碎化】**新田科技城將導致至少 90 公頃的濕地面積減少, 令大灣區的沿海濕地總量大減。新田科技城位於整個后海灣 (又稱深圳灣) 濕地系統的核心, 發展將切斷后海灣東西兩側的生態連接, 導致濕地生境破碎化, 損害后海灣 (又稱深圳灣) 濕地系統的完整性。
- **【濕地系統質素退化】**新田科技城填塘後不只有創科商業用地, 帶來超過 12,000 工作人口, 更預計會有 6,400 單位作的住宅、酒店、康樂等用途。發展引入的人口和基建, 將為毗連的「米埔內后海灣拉姆薩爾濕地」及「濕地保育區」帶來不可挽回的負面生態影響, 例如人類活動干擾、光污染、噪音等等。
- **【危害全球面臨絕種危機及國家級保護物種】**受影響魚塘濕地所錄得的雀鳥物種數量達 205 種, 其中有 117 種為具保育級別物種。新田科技城填塘發展將危及 19 種全球瀕危及近危物種, 例如青頭潛鴨、黃胸鵝、黑臉琵鷺、紅頭潛鴨、白眼潛鴨和尖尾濱鵝; 33 種國家一級或二級重點保護野生動物, 例如白肩鵝、烏鶇和禿鶇。填平新田濕地將令眾多面臨滅絕物種失去其重要棲息地。



- **【危害繁殖鷺鳥族群】**新田科技城將直接影響全后海灣第二大的米埔隴鷺鳥林和第三大的米埔鷺鳥林，是超過 230 對鷺鳥的繁殖重陣，佔全港池鷺和小白鷺繁殖族群的三分之一。第一，新田科技城將永久移除部分用作繁殖的樹木；第二，繁殖鷺鳥將因大面積填塘而失去賴以為生的覓食地；第三，高達 105 米的創科發展將直接切斷繁殖鷺鳥來往鷺鳥林和覓食地的飛行廊區。發展一旦令鷺鳥無法在此繁殖後代，將直接威脅近二百對繁殖鷺鳥，相等於近 15% 的繁殖族群族。
- **【環評錯漏百出不達標】**新田科技城圖則是基於「不合格」的環評報告，不能接受。新田環評報告有至少 29 項嚴重的技術評估和數據錯誤或遺漏，包括：違反環評「避免」原則；生態基線及評估資料不足；嚴重低估對保育類雀鳥、繁殖雀鳥、雀鳥飛行路線的影響；嚴重低估對歐亞水獺的影響；無充分資料證明生態補償有效；誤將生態優化措施當作緩解措施等。
- **【破壞傳統魚塘 直接影響傳統塘魚養殖】**新田科技城將直接影響超過 30 個已正式登記的養魚戶，發展忽視傳統塘魚養殖對經濟、社會和環境永續的貢獻。新田一帶的養魚戶過去半世紀一直養殖塘魚，甚至近十多年甚至積極參與生境管理及保育工作，在保留傳統塘魚養殖運作的同時，為水鳥提供覓食及棲息的空間，維持后海灣灣魚塘濕地的生態價值。
- **【違反國際公約】**新田科技城發展緊貼「米埔內后海灣拉姆薩爾濕地」，相距或不足 30 米。發展須填平 150 公頃「濕地保育區」作創科發展，發展不但會對拉姆薩爾濕地造成嚴重干擾，更會直接切斷她與東邊濕地的連接，損害國際重要濕地的濕地完整性和生態特徵。這與《濕地公約》將「避免濕地受到不利影響」列為首要要求，和《生物多樣性公約》所提倡的濕地保護，背道而馳。
- **【未先避免濕地損失 違反國家政策】**新田科技城未有遵循「避免、減少與補償」的原則進行規劃，未有優先考慮能夠避免負面生態影響或將破壞減到最少的方案，反而直接採納會造成大型濕地損失的方案，與「生態文明建設、高質量發展」和「保護優先」的國策，和十四五規劃提到的「整治修復濱海濕地 2 萬公頃」，背道而馳。
- **【疑曲解國家政策 合理化填塘方案】**2023 年 8 月國務院公佈的《河套深港科技創新合作區深圳園區發展規劃》，明確指出「河套深港科技創新合作區」香港園區具體面積為 87 公頃，面積與落馬洲河套區的「港深科技園」吻合。新田科技城的填塘方案並非出自國家的主意。反之，具指導意義的《粵港澳大灣區發展規劃綱要》，就明確提出「加強濕地保護修復，全面保護區域內國際和國家重要濕地，開展濱海濕地



跨境聯合保護」。局方選擇性解讀國策，借國家之名，忽略填平濱海濕地與國家濕地保護策略相沖的事實。

-

Urgent Return receipt Expand Group Restricted Prevent Copy

**From:** yman ng [REDACTED]  
**Sent:** 2024-05-06 星期一 18:52:38  
**To:** tpbpd/PLAND <tpbpd@pland.gov.hk>  
**Subject:** 轉寄：提交就新田科技城分區計劃大綱草圖及米埔及錦繡花園分區計劃大綱核准圖的書面申述

**Submission Number:**  
TPB/R/S/YL-MP/7-S438

**Representation Number:**  
TPB/R/S/YL-MP/7R448

----- 轉寄的郵件 -----

寄件人："綠色和平" [REDACTED]

收件人：[REDACTED]

寄件備份：2024年5月6日週一，時間：6:46 下午

主旨：提交就新田科技城分區計劃大綱草圖及米埔及錦繡花園分區計劃大綱核准圖的書面申述

致城規會（電郵：[tpbpd@pland.gov.hk](mailto:tpbpd@pland.gov.hk)）：

申述人全名（與身份證明文件一致）：

Ng Wai Man

申述人的身份證／護照號碼首四個字母數字（如 A123）：

[REDACTED]

我要求城規會：

- 重新修訂新田科技城草圖，將「其他指定用途（創新及科技）」地帶重新劃為原本的地帶，即「自然保育區」、「其他指定用途（綜合發展及濕地改善區）」及「其他指定用途（綜合發展包括濕地修復區）」，或其他與濕地保育相關的用途地帶，以遵循「防患於未然」和「不會有濕地淨減少」的濕地規劃原則。
- 重新修訂《米埔及錦繡花園分區計劃大綱核准圖》的修訂項目 A1 及 B 項，包括修改「其他指定用途」註明「濕地保育公園」地帶的規劃意向和第一欄經常准許的用途。第一，將「保護濕地生態系統完整」、「防患於未然」和「不會有濕地淨減少」等重要濕地保育原則列為規劃意向；第二，將「農地住用構築物」轉至第二欄，以確保所有可能對濕地造成負面影響的發展和基礎設施，均受到城規會把關。

其他：\_\_\_\_\_

原因如下：



- **【不符合新田法定圖則的規劃原意】**根據原本的新田分區計劃大綱核准圖編號 S/YL-ST/8，150 公頃「濕地保育區」和 97 公頃「濕地緩衝區」的土地，主要被劃作濕地保育相關的用途地帶，例如「自然保育區」、「其他指定用途（綜合發展包括濕地改善區）」及「其他指定用途（綜合發展包括濕地修復區）」。**該規劃意向主要是「保存和加強現有魚塘或濕地的生態價值和功能」，以達到「不會有濕地淨減少」的原則。新田科技城涉填平大量魚塘，與上述法定規劃意向不符。**
- **【不符合后海灣濕地規劃原則】**發展入侵 150 公頃「濕地保育區」和 97 公頃「濕地緩衝區」，不僅導致 90 公頃濕地損失，損害濕地連結性及完整性，發展更容許興建中至高密度樓宇，恐令毗鄰的國際重要濕地的生境質素下降，導致整體生態功能喪失。這違反城市規劃委員會規劃指引 12C 所列明的『防患於未然』原則及『濕地零淨損失』。
- **【最新圖則剔除原有濕地規劃原則】**以往所有位於后海灣內的法定圖則，均會因應「濕地保育區」和「濕地緩衝區」而制定不同用途地帶的濕地保育要求。但根據最新的新田科技城分區圖，「濕地保育區」的大部分土地被劃為「其他指定用途（創新及科技）」地帶，其規劃意向改為「容納各式各樣的創新及科技用途」，當中經常准許的用途更達 44 種，包括人才公寓、商業、酒店、工業用途等，發展高度達 130 米。「濕地緩衝區」亦有土地被劃作「其他指定用途（混合用途）」地帶，容許高達 200 米的建築發展。最新規劃不但沒有列明濕地保育要求，更沒有採納任何濕地保育的規劃原則，恐令發展與毗連環境嚴重不協調。
- **【濕地喪失和生境破碎化】**新田科技城將導致至少 90 公頃的濕地面積減少，令大灣區的沿海濕地總量大減。新田科技城位於整個后海灣（又稱深圳灣）濕地系統的核心，發展將切斷后海灣東西兩側的生態連接，導致濕地生境破碎化，損害后海灣（又稱深圳灣）濕地系統的完整性。
- **【濕地系統質素退化】**新田科技城填塘後不只有創科商業用地，帶來超過 12,000 工作人口，更預計會有 6,400 單位作的住宅、酒店、康樂等用途。發展引入的人口和基建，將為毗連的「米埔內后海灣拉姆薩爾濕地」及「濕地保育區」帶來不可挽回的負面生態影響，例如人類活動干擾、光污染、噪音等等。
- **【危害全球面臨絕種危機及國家級保護物種】**受影響魚塘濕地所錄得的雀鳥物種數量達 205 種，其中有 117 種為具保育級別物種。新田科技城填塘發展將危及 19 種全球瀕危及近危物種，例如青頭潛鴨、黃胸鵝、黑臉琵鷺、紅頭潛鴨、白眼潛鴨和尖尾濱鵝；33 種國家一級或二級重點保護野生動物，例如白肩鵝、烏鶻和禿鷲。填平新田濕地將令眾多面臨滅絕物種失去其重要棲息地。
- **【危害繁殖鷺鳥族群】**新田科技城將直接影響全后海灣第二大的米埔隴鷺鳥林和第三大的米埔鷺鳥林，是超過 230 對鷺鳥的繁殖重障，佔全港池鷺和小白鷺繁殖族群的三分之一。第一，新田科技城將永久移除部分用作繁殖的樹木；第二，繁殖鷺鳥將因大面積填塘而失去賴以為生的覓食地；第三，高達 105 米的創科發展將



直接切斷繁殖鷺鳥來往鷺鳥林和覓食地的飛行廊區。發展一旦令鷺鳥無法在此繁殖後代，將直接威脅近二百對繁殖鷺鳥，相等於近 15%的繁殖族群族。

- **【環評錯漏百出不達標】**新田科技城圖則是基於「不合格」的環評報告，不能接受。新田環評報告有至少 29 項嚴重的技術評估和數據錯誤或遺漏，包括：違反環評「避免」原則；生態基線及評估資料不足；嚴重低估對保育類雀鳥、繁殖雀鳥、雀鳥飛行路線的影響；嚴重低估對歐亞水獺的影響；無充分資料證明生態補償有效；誤將生態優化措施當作緩解措施等。
- **【破壞傳統魚塘 直接影響傳統塘魚養殖】**新田科技城將直接影響超過 30 個已正式登記的養魚戶，發展忽視傳統塘魚養殖對經濟、社會和環境永續的貢獻。新田一帶的養魚戶過去半世紀一直養殖塘魚，甚至近十多年甚至積極參與生境管理及保育工作，在保留傳統塘魚養殖運作的同時，為水鳥提供覓食及棲息的空間，維持后海灣灣魚塘濕地的生態價值。
- **【違反國際公約】**新田科技城發展緊貼「米埔內后海灣拉姆薩爾濕地」，相距或不足 30 米。發展須填平 150 公頃「濕地保育區」作創科發展，發展不但會對拉姆薩爾濕地造成嚴重干擾，更會直接切斷她與東邊濕地的連接，損害國際重要濕地的濕地完整性和生態特徵。這與《濕地公約》將「避免濕地受到不利影響」列為首要要求，和《生物多樣性公約》所提倡的濕地保護，背道而馳。
- **【未先避免濕地損失 違反國家政策】**新田科技城未有遵循「避免、減少與補償」的原則進行規劃，未有優先考慮能夠避免負面生態影響或將破壞減到最少的方案，反而直接採納會造成大型濕地損失的方案，與「生態文明建設、高質量發展」和「保護優先」的國策，和十四五規劃提到的「整治修復濱海濕地 2 萬公頃」，背道而馳。
- **【疑曲解國家政策 合理化填塘方案】**2023 年 8 月國務院公佈的《河套深港科技創新合作區深圳園區發展規劃》，明確指出「河套深港科技創新合作區」香港園區具體面積為 87 公頃，面積與落馬洲河套區的「港深科技園」吻合。新田科技城的填塘方案並非出自國家的主意。反之，具指導意義的《粵港澳大灣區發展規劃綱要》，就明確提出「加強濕地保護修復，全面保護區域內國際和國家重要濕地，開展濱海濕地跨境聯合保護」。局方選擇性解讀國策，借國家之名，忽略填平濱海濕地與國家濕地保護策略相沖的事實。



Urgent Return receipt Expand Group Restricted Prevent Copy

**From:** Mandy Lau [REDACTED]  
**Sent:** 2024-05-06 星期一 18:55:58  
**To:** tpbpd/PLAND <tpbpd@pland.gov.hk>  
**Subject:** Fwd: 提交就新田科技城分區計劃大綱草圖及米埔及錦繡花園分區計劃大綱核准圖的書面申述

**Submission Number:**  
TPB/R/S/YL-MP/7-S439

**Representation Number:**  
TPB/R/S/YL-MP/7R449

從我的 iPhone 傳送

以下為轉寄郵件：

寄件人: 綠色和平 [REDACTED]  
日期: 2024年5月6日 GMT+8 18:53:56 [GMT+8]  
收件人: [REDACTED]  
標題: 提交就新田科技城分區計劃大綱草圖及米埔及錦繡花園分區計劃大綱核准圖的書面申述  
回覆給: 綠色和平 [REDACTED]  
[REDACTED]

致城規會（電郵：[tpbpd@pland.gov.hk](mailto:tpbpd@pland.gov.hk)）：

申述人全名（與身份證明文件一致）：  
劉慧敏\_\_\_\_\_

申述人的身份證／護照號碼首四個字母數字（如 A123）：  
[REDACTED]\_\_\_\_\_

不要摧毀多年建立的濕地，不要破壞後鳥的生態

我要求城規會：

- 重新修訂新田科技城草圖，將「其他指定用途（創新及科技）」地帶重新劃為原本的地帶，即「自然保育區」、「其他指定用途（綜合發展及濕地改善區）」及「其他指定用途（綜合發展包括濕地修復區）」，或其他與濕地保育相關的用途地帶，以遵循「防患於未然」和「不會有濕地淨減少」的濕地規劃原則。
- 重新修訂《米埔及錦繡花園分區計劃大綱核准圖》的修訂項目 A1 及 B 項，包括修改「其他指定用途」註明「濕地保育公園」地帶的規劃意向和第一欄經常准許的用途。第一，將「保護濕地生態系統完整」、「防患於未然」和「不會有濕地淨減少」等重要濕地保育原則列為規劃意向；第二，將「農地住用構築物」轉至第二欄，以確保所有可能對濕地造成負面影響的發展和基礎設施，均受到城規會把關。

其他：\_\_\_\_\_

原因如下：

- **【不符合新田法定圖則的規劃原意】**根據原本的新田分區計劃大綱核准圖編號 S/YL-ST/8，150 公頃「濕地保育區」和 97 公頃「濕地緩衝區」的土地，主要被劃作濕地保育相關的用途地帶，例如「自然保育區」、「其他指定用途（綜合發展包括濕地改善區）」及「其他指定用途（綜合發展包括濕地修復區）」。**該規劃意向主要是「保存和加強現有魚塘或濕地的生態價值和功能」，以達到「不會有濕地淨減少」的原則。新田科技城涉填平大量魚塘，與上述法定規劃意向不符。**
- **【不符合后海灣濕地規劃原則】**發展入侵 150 公頃「濕地保育區」和 97 公頃「濕地緩衝區」，不僅導致 90 公頃濕地損失，損害濕地連結性及完整性，發展更容許興建中至高密度樓宇，恐令毗鄰的國際重要濕地的生境質素下降，導致整體生態功能喪失。這違反城市規劃委員會規劃指引 12C 所列明的『防患於未然』原則及『濕地零淨損失』。
- **【最新圖則剔除原有濕地規劃原則】**以往所有位於后海灣內的法定圖則，均會因應「濕地保育區」和「濕地緩衝區」而制定不同用途地帶的濕地保育要求。但根據最新的新田科技城分區圖，「濕地保育區」的大部分土地被劃為「其他指定用途（創新及科技）」地帶，其規劃意向改為「容納各式各樣的創新及科技用途」，當中經常准許的用途更達 44 種，包括人才公寓、商業、酒店、工業用途等，發展高度達 130 米。「濕地緩衝區」亦有土地被劃作「其他指定用途（混合用途）」地帶，容許高達 200 米的建築發展。最新規劃不但沒有列明濕地保育要求，更沒有採納任何濕地保育的規劃原則，恐令發展與毗連環境嚴重不協調。
- **【濕地喪失和生境破碎化】**新田科技城將導致至少 90 公頃的濕地面積減少，令大灣區的沿海濕地總量大減。新田科技城位於整個后海灣（又稱深圳灣）濕地系統的核心，發展將切斷后海灣東西兩側的生態連接，導致濕地生境破碎化，損害后海灣（又稱深圳灣）濕地系統的完整性。
- **【濕地系統質素退化】**新田科技城填塘後不只有創科商業用地，帶來超過 12,000 工作人口，更預計會有 6,400 單位作的住宅、酒店、康樂等用途。發展引入的人口和基建，將為毗連的「米埔內后海灣拉姆薩爾濕地」及「濕地保育區」帶來不可挽回的負面生態影響，例如人類活動干擾、光污染、噪音等等。
- **【危害全球面臨絕種危機及國家級保護物種】**受影響魚塘濕地所錄得的雀鳥物種數量達 205 種，其中有 117 種為具保育級別物種。新田科技城填塘發展將危及 19 種全球瀕危及近危物種，例如青頭潛鴨、黃胸鵝、黑臉琵鷺、紅頭潛鴨、白眼潛鴨和尖尾濱鵝；33 種國家一級或二級重點保



護野生動物，例如白肩鷗、烏鷗和禿鷺。填平新田濕地將令眾多面臨滅絕物種失去其重要棲息地。

- **【危害繁殖鷺鳥族群】**新田科技城將直接影響全后海灣第二大的米埔隴鷺鳥林和第三大的米埔鷺鳥林，是超過 230 對鷺鳥的繁殖重陣，佔全港池鷺和小白鷺繁殖族群的三分之一。第一，新田科技城將永久移除部分用作繁殖的樹木；第二，繁殖鷺鳥將因大面積填塘而失去賴以為生的覓食地；第三，高達 105 米的創科發展將直接切斷繁殖鷺鳥來往鷺鳥林和覓食地的飛行廊區。發展一旦令鷺鳥無法在此繁殖後代，將直接威脅近二百對繁殖鷺鳥，相等於近 15%的繁殖族群族。
- **【環評錯漏百出不達標】**新田科技城圖則是基於「不合格」的環評報告，不能接受。新田環評報告有至少 29 項嚴重的技術評估和數據錯誤或遺漏，包括：違反環評「避免」原則；生態基線及評估資料不足；嚴重低估對保育類雀鳥、繁殖雀鳥、雀鳥飛行路線的影響；嚴重低估對歐亞水獺的影響；無充分資料證明生態補償有效；誤將生態優化措施當作緩解措施等。
- **【破壞傳統魚塘 直接影響傳統塘魚養殖】**新田科技城將直接影響超過 30 個已正式登記的養魚戶，發展忽視傳統塘魚養殖對經濟、社會和環境永續的貢獻。新田一帶的養魚戶過去半世紀一直養殖塘魚，甚至近十多年甚至積極參與生境管理及保育工作，在保留傳統塘魚養殖運作的同時，為水鳥提供覓食及棲息的空間，維持后海灣灣魚塘濕地的生態價值。
- **【違反國際公約】**新田科技城發展緊貼「米埔內后海灣拉姆薩爾濕地」，相距或不足 30 米。發展須填平 150 公頃「濕地保育區」作創科發展，發展不但會對拉姆薩爾濕地造成嚴重干擾，更會直接切斷她與東邊濕地的連接，損害國際重要濕地的濕地完整性和生態特徵。這與《濕地公約》將「避免濕地受到不利影響」列為首要要求，和《生物多樣性公約》所提倡的濕地保護，背道而馳。
- **【未先避免濕地損失 違反國家政策】**新田科技城未有遵循「避免、減少與補償」的原則進行規劃，未有優先考慮能夠避免負面生態影響或將破壞減到最少的方案，反而直接採納會造成大型濕地損失的方案，與「生態文明建設、高質量發展」和「保護優先」的國策，和十四五規劃提到的「整治修復濱海濕地 2 萬公頃」，背道而馳。
- **【疑曲解國家政策 合理化填塘方案】**2023 年 8 月國務院公佈的《河套深港科技創新合作區深圳園區發展規劃》，明確指出「河套深港科技創新合作區」香港園區具體面積為 87 公頃，面積與落馬洲河套區的「港深科技園」吻合。新田科技城的填塘方案並非出自國家的主意。反之，具指導意義的《粵港澳大灣區發展規劃綱要》，就明確提出「加強濕地保護修復，全面保護區域內國際和國家重要濕地，開展濱海濕地跨境聯合保

護」。局方選擇性解讀國策，借國家之名，忽略填平濱海濕地與國家濕地保護策略相沖的事實。



**From:** Chan Chau Tung [REDACTED]  
**Sent:** 2024-05-06 星期一 19:09:04  
**To:** tpbpd/PLAND <tpbpd@pland.gov.hk>  
**Subject:** 提交就新田科技城分區計劃大綱草圖及米埔及錦繡花園分區計劃大綱核准圖的書面申述

**Submission Number:**  
TPB/R/S/YL-MP/7-S440

**Representation Number:**  
TPB/R/S/YL-MP/7R450

致城規會（電郵：[tpbpd@pland.gov.hk](mailto:tpbpd@pland.gov.hk)）：

申述人全名（與身份證明文件一致）：  
\_\_ Chan Chau Tung \_\_

申述人的身份證／護照號碼首四個字母數字（如 A123）：  
\_\_\_\_\_ [REDACTED] \_\_\_\_\_

請修訂新田科技城，反對破壞近 247 公頃濕地保育區及緩衝區，這個地球不止是只有人類居住，其實還有其他動物，人類不是支配整個世界的生物，希望香港政府會尊重其他動物及生物。

我要求城規會：

- 重新修訂新田科技城草圖，將「其他指定用途（創新及科技）」地帶重新劃為原本的地帶，即「自然保育區」、「其他指定用途（綜合發展及濕地改善區）」及「其他指定用途（綜合發展包括濕地修復區）」，或其他與濕地保育相關的用途地帶，以遵循「防患於未然」和「不會有濕地淨減少」的濕地規劃原則。
- 重新修訂《米埔及錦繡花園分區計劃大綱核准圖》的修訂項目 A1 及 B 項，包括修改「其他指定用途」註明「濕地保育公園」地帶的規劃意向和第一欄經常准許的用途。第一，將「保護濕地生態系統完整」、「防患於未然」和「不會有濕地淨減少」等重要濕地保育原則列為規劃意向；第二，將「農地住用構築物」轉至第二欄，以確保所有可能對濕地造成負面影響的發展和基礎設施，均受到城規會把關。

其他：\_\_\_\_\_

原因如下：

- **【不符合新田法定圖則的規劃原意】**根據原本的新田分區計劃大綱核准圖編號 S/YL-ST/8，150 公頃「濕地保育區」和 97 公頃「濕地緩衝區」的土地，主要被劃作濕地保育相關的用途地帶，例如「自然保育區」、「其他指定用途（綜合發展包括濕地改善區）」及「其他指定用途（綜合發展包括濕地修復區）」。**該規劃意向主要是「保存和加強現有魚塘或濕地的生態價值和功能」，以達到「不會有濕地淨減少」的原則。**新田科技城涉填平大量魚塘，與上述法定規劃意向不符。
- **【不符合后海灣濕地規劃原則】**發展入侵 150 公頃「濕地保育區」和 97 公頃「濕地緩衝區」，不僅導致 90 公頃濕地損失，損害濕地連結性及完整性，發展更容許興建中至高密度樓宇，恐令毗鄰的國際重要濕地的生境質素下降，導致整體生態功能喪失。這違反城市規劃委員會規劃指引 12C 所列明的『防患於未然』原則及『濕地零淨損失』。
- **【最新圖則剔除原有濕地規劃原則】**以往所有位於后海灣內的法定圖則，均會因應「濕地保育區」和「濕地緩衝區」而制定不同用途地帶的濕地保育要求。但根據最新的新田科技城分區圖，「濕地保育區」的大部分土地被劃為「其他指定用途（創新及科技）」地帶，其規劃意向改為「容納各式各樣的創新及科技用途」，當中經常准許的用途更達 44 種，包括人才公寓、商業、酒店、工業用途等，發展高度達 130 米。「濕地緩衝區」亦有土地被劃作「其他指定用途（混合用途）」地帶，容許高達 200 米的建築發展。最新規劃不但沒有列明濕地保育要求，更沒有採納任何濕地保育的規劃原則，恐令發展與毗連環境嚴重不協調。
- **【濕地喪失和生境破碎化】**新田科技城將導致至少 90 公頃的濕地面積減少，令大灣區的沿海濕地總量大減。新田科技城位於整個后海灣（又稱深圳灣）濕地系統的核心，發展將切斷后海灣東西兩側的生態連接，導致濕地生境破碎化，損害后海灣（又稱深圳灣）濕地系統的完整性。
- **【濕地系統質素退化】**新田科技城填塘後不只有創科商業用地，帶來超過 12,000 工作人口，更預計會有 6,400 單位作的住宅、酒店、康樂等用途。發展引入的人口和基建，將為毗連的「米埔內后海灣拉姆薩爾濕地」及「濕地保育區」帶來不可挽回的負面生態影響，例如人類活動干擾、光污染、噪音等等。
- **【危害全球面臨絕種危機及國家級保護物種】**受影響魚塘濕地所錄得的雀鳥物種數量達 205 種，其中有 117 種為具保育級別物種。新田科技城填塘發展將危及 19 種全球瀕危及近危物種，例如青頭潛鴨、黃胸鵝、黑臉琵鷺、紅頭潛鴨、白眼潛鴨和尖尾濱鵝；33 種國家一級或二級重點保護野生動物，例如白肩鵝、烏鵲和禿鷲。填平新田濕地將令眾多面臨滅絕物種失去其重要棲息地。
- **【危害繁殖鷺鳥族群】**新田科技城將直接影響全后海灣第二大的米埔隴鷺鳥林和第三大的米埔鷺鳥林，是超過 230 對鷺鳥的繁殖重陣，佔全港



池鷺和小白鷺繁殖族群的三分之一。第一，新田科技城將永久移除部分用作繁殖的樹木；第二，繁殖鷺鳥將因大面積填塘而失去賴以為生的覓食地；第三，高達 105 米的創科發展將直接切斷繁殖鷺鳥來往鷺鳥林和覓食地的飛行廊區。發展一旦令鷺鳥無法在此繁殖後代，將直接威脅近二百對繁殖鷺鳥，相等於近 15% 的繁殖族群。

- **【環評錯漏百出不達標】**新田科技城圖則是基於「不合格」的環評報告，不能接受。新田環評報告有至少 29 項嚴重的技術評估和數據錯誤或遺漏，包括：違反環評「避免」原則；生態基線及評估資料不足；嚴重低估對保育類雀鳥、繁殖雀鳥、雀鳥飛行路線的影響；嚴重低估對歐亞水獺的影響；無充分資料證明生態補償有效；誤將生態優化措施當作緩解措施等。
- **【破壞傳統魚塘 直接影響傳統塘魚養殖】**新田科技城將直接影響超過 30 個已正式登記的養魚戶，發展忽視傳統塘魚養殖對經濟、社會和環境永續的貢獻。新田一帶的養魚戶過去半世紀一直養殖塘魚，甚至近十多年甚至積極參與生境管理及保育工作，在保留傳統塘魚養殖運作的同時，為水鳥提供覓食及棲息的空間，維持后海灣灣魚塘濕地的生態價值。
- **【違反國際公約】**新田科技城發展緊貼「米埔內后海灣拉姆薩爾濕地」，相距或不足 30 米。發展須填平 150 公頃「濕地保育區」作創科發展，發展不但會對拉姆薩爾濕地造成嚴重干擾，更會直接切斷她與東邊濕地的連接，損害國際重要濕地的濕地完整性和生態特徵。這與《濕地公約》將「避免濕地受到不利影響」列為首要要求，和《生物多樣性公約》所提倡的濕地保護，背道而馳。
- **【未先避免濕地損失 違反國家政策】**新田科技城未有遵循「避免、減少與補償」的原則進行規劃，未有優先考慮能夠避免負面生態影響或將破壞減到最少的方案，反而直接採納會造成大型濕地損失的方案，與「生態文明建設、高質量發展」和「保護優先」的國策，和十四五規劃提到的「整治修復濱海濕地 2 萬公頃」，背道而馳。
- **【疑曲解國家政策 合理化填塘方案】**2023 年 8 月國務院公佈的《河套深港科技創新合作區深圳園區發展規劃》，明確指出「河套深港科技創新合作區」香港園區具體面積為 87 公頃，面積與落馬洲河套區的「港深科技園」吻合。新田科技城的填塘方案並非出自國家的主意。反之，具指導意義的《粵港澳大灣區發展規劃綱要》，就明確提出「加強濕地保護修復，全面保護區域內國際和國家重要濕地，開展濱海濕地跨境聯合保護」。局方選擇性解讀國策，借國家之名，忽略填平濱海濕地與國家濕地保護策略相沖的事實。