

Urgent Return receipt Expand Group Restricted Prevent Copy

From: Wing Ki LO [REDACTED]
Sent: 2024-05-04 星期六 19:14:24
To: tpbpd/PLAND <tpbpd@pland.gov.hk>
Subject: 對修訂新田科技城填塘方案建議的意見書

Submission Number:
TPB/R/S/YL-MP/7-S944

致城規會：

Representation Number:
TPB/R/S/YL-MP/7R901

申述人全名（與身份證明文件一致）：盧穎淇

新索人的身份證/護照號碼首四個字母數字：[REDACTED]

反對開發海后海灣，反對破壞環境生態和香港本土文化，建議在其他廢棄地方創造科技城

我要求城規會：

- 重新修訂新田科技城草圖，將「其他指定用途（創新及科技）」地帶重新劃為原本的地帶，即「自然保育區」、「其他指定用途（綜合發展及濕地改善區）」及「其他指定用途（綜合發展包括濕地修復區）」，或其他與濕地保育相關的用途地帶，以遵循「防患於未然」和「不會有濕地淨減少」的濕地規劃原則。
- 修改修訂項目 A1 及 B 項有關「其他指定用途」註明「濕地保育公園」地帶的規劃意向和第一欄經常准許的用途，包括將「保護濕地生態系統完整」、「防患於未然」和「不會有濕地淨減少」的原則列為規劃意向；將「農地住用構築物」轉至第二欄，以確保所有可能對濕地造成負面影響的發展和基礎設施，均受到城規會把關。

原因如下：

- 【不符合新田法定圖則的規劃原意】根據原本的新田分區計劃大綱核准圖編號 S/YL-ST/8，150 公頃「濕地保育區」和 97 公頃「濕地緩衝區」的土地，主要被劃作濕地保育相關的用途地帶，例如「自然保育區」、「其他指定用途（綜合發展包括濕地改善區）」及「其他指定用途（綜合發展包括濕地修復區）」，該規劃意向主要是「保存和加強現有魚塘或濕地的生態價值和功能」，以達到「不會有濕地淨減少」的原則。新田科技城涉填平大量魚塘，與上述法定規劃意向不符。
- 【不符合后海灣濕地規劃原則】發展入侵 150 公頃「濕地保育區」和 97 公頃「濕地緩衝區」，不僅導致 90 公頃濕地損失，損害濕地連結性及完整性，發展更容許興建中至

高密度樓宇，恐令毗鄰的國際重要濕地的生境質素下降，導致整體生態功能喪失。這違反城市規劃委員會規劃指引 12C 所列明的『防患於未然』原則及『濕地零淨損失』。

- 【最新圖則剔除原有濕地規劃原則】以往所有位於后海灣內的法定圖則，均會因應「濕地保育區」和「濕地緩衝區」而制定不同用途地帶的濕地保育要求。但根據最新的新田科技城分區圖，「濕地保育區」的大部分土地被劃為「其他指定用途（創新及科技）」地帶，其規劃意向改為「容納各式各樣的創新及科技用途」，當中經常准許的用途更達 44 種，包括人才公寓、商業、酒店、工業用途等，發展高度達 130 米。「濕地緩衝區」亦有土地被劃作「其他指定用途（混合用途）」地帶，容許高達 200 米的建築發展。最新規劃不但沒有列明濕地保育要求，更沒有採納任何濕地保育的規劃原則，恐令發展與毗連環境嚴重不協調。
- 【濕地喪失和生境破碎化】新田科技城將導致至少 90 公頃的濕地面積減少，令大灣區的沿海濕地總量大減。新田科技城位於整個后海灣（又稱深圳灣）濕地系統的核心，發展將切斷后海灣東西兩側的生態連接，導致濕地生境破碎化，損害后海灣（又稱深圳灣）濕地系統的完整性。
- 【濕地系統質素退化】新田科技城填塘後不只有創科商業用地，帶來超過 12,000 工作人口，更預計會有 6,400 單位作的住宅、酒店、康樂等用途。發展引入的人口和基建，將為毗連的「米埔內后海灣拉姆薩爾濕地」及「濕地保育區」帶來不可挽回的負面生態影響，例如人類活動干擾、光污染、噪音等等。
- 【危害全球面臨絕種危機及國家級保護物種】受影響魚塘濕地所錄得的雀鳥物種數量達 205 種，其中有 117 種為具保育級別物種。新田科技城填塘發展將危及 19 種全球瀕危及近危物種，例如青頭潛鴨、黃胸鵝、黑臉琵鷺、紅頭潛鴨、白眼潛鴨和尖尾濱鷗；33 種國家一級或二級重點保護野生動物，例如白肩鵝、烏鵲和禿鷲。填平新田濕地將令眾多面臨滅絕物種失去其重要棲息地。
- 【危害繁殖鷺鳥族群】新田科技城將直接影響全后海灣第二大的米埔隴鷺鳥林和第三大的米埔鷺鳥林，是超過 230 對鷺鳥的繁殖重陣，佔全港池鷺和小白鷺繁殖族群的三分之一。第一，新田科技城將永久移除部分用作繁殖的樹木；第二，繁殖鷺鳥將因大面積填塘而失去賴以為生的覓食地；第三，高達 105 米的創科發展將直接切斷繁殖鷺鳥來往鷺鳥林和覓食地的飛行廊區。發展一旦令鷺鳥無法在此繁殖後代，將直接威脅近二百對繁殖鷺鳥，相等於近 15% 的繁殖族群。
- 【環評錯漏百出不達標】新田科技城圖則是基於「不合格」的環評報告，不能接受。新田環評報告有至少 29 項嚴重的技術評估和數據錯誤或遺漏，包括：違反環評「避免」

原則；生態基線及評估資料不足；嚴重低估對保育類雀鳥、繁殖雀鳥、雀鳥飛行路線的影響；嚴重低估對歐亞水獺的影響；無充分資料證明生態補償有效；誤將生態優化措施當作緩解措施等。

- 【破壞傳統魚塘 直接影響傳統塘魚養殖】新田科技城將直接影響超過 30 個已正式登記的養魚戶，發展忽視傳統塘魚養殖對經濟、社會和環境永續的貢獻。新田一帶的養魚戶過去半世紀一直養殖塘魚，甚至近十多年甚至積極參與生境管理及保育工作，在保留傳統塘魚養殖運作的同時，為水鳥提供覓食及棲息的空間，維持后海灣灣魚塘濕地的生態價值。
- 【違反國際公約】新田科技城發展緊貼「米埔內后海灣拉姆薩爾濕地」，相距或不足 30 米。發展須填平 150 公頃「濕地保育區」作創科發展，發展不但會對拉姆薩爾濕地造成嚴重干擾，更會直接切斷她與東邊濕地的連接，損害國際重要濕地的濕地完整性和生態特徵。這與《濕地公約》將「避免濕地受到不利影響」列為首要要求，和《生物多樣性公約》所提倡的濕地保護，背道而馳。
- 【未先避免濕地損失 違反國家政策】新田科技城未有遵循「避免、減少與補償」的原則進行規劃，未有優先考慮能夠避免負面生態影響或將破壞減到最少的方案，反而直接採納會造成大型濕地損失的方案，與「生態文明建設、高質量發展」和「保護優先」的國策，和十四五規劃提到的「整治修復濱海濕地 2 萬公頃」，背道而馳。
- 【疑曲解國家政策 合理化填塘方案】2023 年 8 月國務院公佈的《河套深港科技創新合作區深圳園區發展規劃》，明確指出「河套深港科技創新合作區」香港園區具體面積為 87 公頃，面積與落馬洲河套區的「港深科技園」吻合。新田科技城的填塘方案並非出自國家的主意。反之，具指導意義的《粵港澳大灣區發展規劃綱要》，就明確提出「加強濕地保護修復，全面保護區域內國際和國家重要濕地，開展濱海濕地跨境聯合保護」。局方選擇性解讀國策，借國家之名，忽略填平濱海濕地與國家濕地保護策略相沖的事實。

Urgent Return receipt Expand Group Restricted Prevent Copy

From: ystg_ [REDACTED]
Sent: 2024-05-04 星期六 20:17:46
To: tpbpd/PLAND <tpbpd@pland.gov.hk>
Subject: 保留新田濕地，留雀鳥一個棲息之所。

Submission Number:
TPB/R/S/YL-MP/7-S945

Representation Number:
TPB/R/S/YL-MP/7R902

致城規會（電郵：tpbpd@pland.gov.hk）：

申述人全名（與身份證明文件一致）：YEUNG TING
申述人的身份證 / 護照號碼首四個字母數字（如 A123）： [REDACTED]

請保留新田濕地，留雀鳥及其他珍貴的生物一個棲息之所。為香港留下更然的蓄水池以防極端天然吸水之用。

我要求城規會：

- 重新修訂新田科技城草圖，將「其他指定用途（創新及科技）」地帶重新劃為原本的地帶，即「自然保育區」、「其他指定用途（綜合發展及濕地改善區）」及「其他指定用途（綜合發展包括濕地修復區）」，或其他與濕地保育相關的用途地帶，以遵循「防患於未然」和「不會有濕地淨減少」的濕地規劃原則。
- 重新修訂《米埔及錦繡花園分區計劃大綱核准圖》的修訂項目 A1 及 B 項，包括修改「其他指定用途」註明「濕地保育公園」地帶的規劃意向和第一欄經常准許的用途。第一，將「保護濕地生態系統完整」、「防患於未然」和「不會有濕地淨減少」等重要濕地保育原則列為規劃意向；第二，將「農地住用構築物」轉至第二欄，以確保所有可能對濕地造成負面影響的發展和基礎設施，均受到城規會把關。

原因如下：

- **【不符合新田法定圖則的規劃原意】**根據原本的新田分區計劃大綱核准圖編號 S/YL-ST/8，150 公頃「濕地保育區」和 97 公頃「濕地緩衝區」的土地，主要被劃作濕地保育相關的用途地帶，例如「自然保育區」、「其他指定用途（綜合發展包括濕地改善區）」及「其他指定用途（綜合發展包括濕地修復區）」。該規劃意向主要是「保存和加強現有魚塘或濕地的生態價值和功能」，以達到「不會有濕地淨減少」的原則。新田科技城涉填平大量魚塘，與上述法定規劃意向不符。
- **【不符合后海灣濕地規劃原則】**發展入侵 150 公頃「濕地保育區」和 97 公頃「濕地緩衝區」，不僅導致 90 公頃濕地損失，損害濕地連結性及完整性，發展更容許興建中至高密度樓宇，恐令毗鄰的國際重要濕地的生境質素下降，導致整體生態功能喪失。這違反城市規劃委員會規劃指引 12C 所列明的【防患於未然】原則及【濕地零淨損失】。
- **【最新圖則剔除原有濕地規劃原則】**以往所有位於后海灣內的法定圖則，均會因應「濕地保育區」和「濕地緩衝區」而制定不同用途地帶的濕地保育要求。但根據最新的新田科技城分區圖，「濕地保育區」的大部分土地被劃為「其他指定用途（創新及科技）」地帶，其規劃意向改為「容納各式各樣的創新及科技用途」，當中經常准許的

用途更達 44 種，包括人才公寓、商業、酒店、工業用途等，發展高度達 130 米。

「濕地緩衝區」亦有土地被劃作「其他指定用途（混合用途）」地帶，容許高達 200 米的建築發展。最新規劃不但沒有列明濕地保育要求，更沒有採納任何濕地保育的規劃原則，恐令發展與毗連環境嚴重不協調。

- 【濕地喪失和生境破碎化】新田科技城將導致至少 90 公頃的濕地面積減少，令大灣區的沿海濕地總量大減。新田科技城位於整個后海灣（又稱深圳灣）濕地系統的核心，發展將切斷后海灣東西兩側的生態連接，導致濕地生境破碎化，損害后海灣（又稱深圳灣）濕地系統的完整性。
- 【濕地系統質素退化】新田科技城填塘後不只有創科商業用地，帶來超過 12,000 工作人口，更預計會有 6,400 單位作的住宅、酒店、康樂等用途。發展引入的人口和基建，將為毗連的「米埔內后海灣拉姆薩爾濕地」及「濕地保育區」帶來不可挽回的負面生態影響，例如人類活動干擾、光污染、噪音等等。
- 【危害全球面臨絕種危機及國家級保護物種】受影響魚塘濕地所錄得的雀鳥物種數量達 205 種，其中有 117 種為具保育級別物種。新田科技城填塘發展將危及 19 種全球瀕危及近危物種，例如青頭潛鴨、黃胸鵝、黑臉琵鷺、紅頭潛鴨、白眼潛鴨和尖尾濱鵝；33 種國家一級或二級重點保護野生動物，例如白肩鵝、烏鵲和禿鷲。填平新田濕地將令眾多面臨滅絕物種失去其重要棲息地。
- 【危害繁殖鷺鳥族群】新田科技城將直接影響全后海灣第二大的米埔隴鷺鳥林和第三大的米埔鷺鳥林，是超過 230 對鷺鳥的繁殖重陣，佔全港池鷺和小白鷺繁殖族群的三分之一。第一，新田科技城將永久移除部分用作繁殖的樹木；第二，繁殖鷺鳥將因大面積填塘而失去賴以為生的覓食地；第三，高達 105 米的創科發展將直接切斷繁殖鷺鳥來往鷺鳥林和覓食地的飛行廊區。發展一旦令鷺鳥無法在此繁殖後代，將直接威脅近二百對繁殖鷺鳥，相等於近 15% 的繁殖族群。
- 【環評錯漏百出不達標】新田科技城圖則是基於「不合格」的環評報告，不能接受。新田環評報告有至少 29 項嚴重的技術評估和數據錯誤或遺漏，包括：違反環評「避免」原則；生態基線及評估資料不足；嚴重低估對保育類雀鳥、繁殖雀鳥、雀鳥飛行路線的影響；嚴重低估對歐亞水獺的影響；無充分資料證明生態補償有效；誤將生態優化措施當作緩解措施等。
- 【破壞傳統魚塘 直接影響傳統塘魚養殖】新田科技城將直接影響超過 30 個已正式登記的養魚戶，發展忽視傳統塘魚養殖對經濟、社會和環境永續的貢獻。新田一帶的養魚戶過去半世紀一直養殖塘魚，甚至近十多年甚至積極參與生境管理及保育工作，在保留傳統塘魚養殖運作的同時，為水鳥提供覓食及棲息的空間，維持后海灣魚塘濕地的生態價值。
- 【違反國際公約】新田科技城發展緊貼「米埔內后海灣拉姆薩爾濕地」，相距或不足 30 米。發展須填平 150 公頃「濕地保育區」作創科發展，發展不但會對拉姆薩爾濕地造成嚴重干擾，更會直接切斷她與東邊濕地的連接，損害國際重要濕地的濕地完整性和生態特徵。這與《濕地公約》將「避免濕地受到不利影響」列為首要要求，和《生物多樣性公約》所提倡的濕地保護，背道而馳。
- 【未先避免濕地損失 違反國家政策】新田科技城未有遵循「避免、減少與補償」的原則進行規劃，未有優先考慮能夠避免負面生態影響或將破壞減到最少的方案，反而直接採納會造成大型濕地損失的方案，與「生態文明建設、高質量發展」和「保護優先」的國策，和十四五規劃提到的「整治修復濱海濕地 2 萬公頃」，背道而馳。
- 【疑曲解國家政策 合理化填塘方案】2023 年 8 月國務院公佈的《河套深港科技創新合作區深圳園區發展規劃》，明確指出「河套深港科技創新合作區」香港園區具體面積為 87 公頃，面積與落馬洲河套區的「港深科技園」吻合。新田科技城的填塘方案並非出自國家的主意。反之，具指導意義的《粵港澳大灣區發展規劃綱要》，就明確提

Urgent Return receipt Expand Group Restricted Prevent Copy

出「加強濕地保護修復，全面保護區域內國際和國家重要濕地，開展濱海濕地跨境聯合保護」。局方選擇性解讀國策，借國家之名，忽略填平濱海濕地與國家濕地保護策略相沖的事實。

Urgent Return receipt Expand Group Restricted Prevent Copy

tpbpd/PLAND

Submission Number:
TPB/R/S/YL-MP/7-S946

寄件者: Yanmy Lam [REDACTED]
寄件日期: 2024年05月04日星期六 22:42
收件者: tpbpd/PLAND
主旨: 新田科技城 意見書

Representation Number:
TPB/R/S/YL-MP/7R903

類別: Internet Email

致城規會：

申述人全名（與身份證明文件一致）：林永欣

申述人的身份證／護照號碼首四個字母數字（如 A123）： [REDACTED]

我覺得政府要重新審核新田魚塘的價值，環評報告所估算的物種準確性低於實際的數字，政府應該基於濕地所帶來的價值並重新考慮以其他地方作為發展方向，保護新田這個所剩無幾的香港魚塘。

我要求城規會：

* 重新修訂新田科技城草圖，將「其他指定用途（創新及科技）」地帶重新劃為原本的地帶，即「自然保育區」、「其他指定用途（綜合發展及濕地改善區）」及「其他指定用途（綜合發展包括濕地修復區）」，或其他與濕地保育相關的用途地帶，以遵循「防患於未然」和「不會有濕地淨減少」的濕地規劃原則。

* 重新修訂《米埔及錦繡花園分區計劃大綱核准圖》的修訂項目 A1 及 B 項，包括修改「其他指定用途」註明「濕地保育公園」地帶的規劃意向和第一欄經常准許的用途。第一，將「保護濕地生態系統完整」、「防患於未然」和「不會有濕地淨減少」等重要濕地保育原則列為規劃意向；第二，將「農地住用構築物」轉至第二欄，以確保所有可能對濕地造成負面影響的發展和基礎設施，均受到城規會把關。

原因如下：

* 【不符合新田法定圖則的規劃原意】根據原本的新田分區計劃大綱核准圖編號 S/YL-ST/8，150 公頃「濕地保育區」和 97 公頃「濕地緩衝區」的土地，主要被劃作濕地保育相關的用途地帶，例如「自然保育區」、「其他指定用途（綜合發展包括濕地改善區）」及「其他指定用途（綜合發展包括濕地修復區）」。該規劃意向主要是「保存和加強現有魚塘或濕地的生態價值和功能」，以達到「不會有濕地淨減少」的原則。新田科技城涉填平大量魚塘，與上述法定規劃意向不符。

Urgent Return receipt Expand Group Restricted Prevent Copy

* 【不符合后海灣濕地規劃原則】發展入侵 150 公頃「濕地保育區」和 97 公頃「濕地緩衝區」，不僅導致 90 公頃濕地損失，損害濕地連結性及完整性，發展更容許興建中至高密度樓宇，恐令毗鄰的國際重要濕地的生境質素下降，導致整體生態功能喪失。這違反城市規劃委員會規劃指引 12C 所列明的『防患於未然』原則及『濕地零淨損失』。

* 【最新圖則剔除原有濕地規劃原則】以往所有位於后海灣內的法定圖則，均會因應「濕地保育區」和「濕地緩衝區」而制定不同用途地帶的濕地保育要求。但根據最新的新田科技城分區圖，「濕地保育區」的大部分土地被劃為「其他指定用途（創新及科技）」地帶，其規劃意向改為「容納各式各樣的創新及科技用途」，當中經常准許的用途更達 44 種，包括人才公寓、商業、酒店、工業用途等，發展高度達 130 米。「濕地緩衝區」亦有土地被劃作「其他指定用途（混合用途）」地帶，容許高達 200 米的建築發展。最新規劃不但沒有列明濕地保育要求，更沒有採納任何濕地保育的規劃原則，恐令發展與毗連環境嚴重不協調。

* 【濕地喪失和生境破碎化】新田科技城將導致至少 90 公頃的濕地面積減少，令大灣區的沿海濕地總量大減。新田科技城位於整個后海灣（又稱深圳灣）濕地系統的核心，發展將切斷后海灣東西兩側的生態連接，導致濕地生境破碎化，損害后海灣（又稱深圳灣）濕地系統的完整性。

* 【濕地系統質素退化】新田科技城填塘後不只有創科商業用地，帶來超過 12,000 工作人口，更預計會有 6,400 單位作的住宅、酒店、康樂等用途。發展引入的人口和基建，將為毗連的「米埔內后海灣拉姆薩爾濕地」及「濕地保育區」帶來不可挽回的負面生態影響，例如人類活動干擾、光污染、噪音等等。

* 【危害全球面臨絕種危機及國家級保護物種】受影響魚塘濕地所錄得的雀鳥物種數量達 205 種，其中有 117 種為具保育級別物種。新田科技城填塘發展將危及 19 種全球瀕危及近危物種，例如青頭潛鴨、黃胸鵝、黑臉琵鷺、紅頭潛鴨、白眼潛鴨和尖尾濱鵝；33 種國家一級或二級重點保護野生動物，例如白肩鵠、烏鶇和禿鶇。填平新田濕地將令眾多面臨滅絕物種失去其重要棲息地。

* 【危害繁殖鷺鳥族群】新田科技城將直接影響全后海灣第二大的米埔隴鷺鳥林和第三大的米埔鷺鳥林，是超過 230 對鷺鳥的繁殖重陣，佔全港池鷺和小白鷺繁殖族群的三分之一。第一，新田科技城將永久移除部分用作繁殖的樹木；第二，繁殖鷺鳥將因大面積填塘而失去賴以為生的覓食地；第三，高達 105 米的創科發展將直接切斷繁殖鷺鳥來往鷺鳥林和覓食地的飛行廊區。發展一旦令鷺鳥無法在此繁殖後代，將直接威脅近二百對繁殖鷺鳥，相等於近 15% 的繁殖族群。

* 【環評錯漏百出不達標】新田科技城圖則是基於「不合格」的環評報告，不能接受。新田環評報告有至少 29 項嚴重的技術評估和數據錯誤或遺漏，包括：違反環評「避免」原則；生態基線及評估資料不足；嚴重低估對保育類雀鳥、繁殖雀鳥、雀鳥飛行路線的影響；嚴重低估對歐亞水獺的影響；無充分資料證明生態補償有效；誤將生態優化措施當作緩解措施等。

* 【破壞傳統魚塘 直接影響傳統塘魚養殖】新田科技城將直接影響超過 30 個已正式登記的養魚戶，發展忽視傳統塘魚養殖對經濟、社會和環境永續的貢獻。新田一帶的養魚戶過去半世紀一直養殖塘魚，甚至近十多年甚至積極參與生境管理及保育工作，在保留傳統塘魚養殖運作的同時，為水鳥提供覓食及棲息的空間，維持后海灣魚塘濕地的生態價值。

Urgent Return receipt Expand Group Restricted Prevent Copy

* 【違反國際公約】新田科技城發展緊貼「米埔內后海灣拉姆薩爾濕地」，相距或不足 30 米。發展須填平 150 公頃「濕地保育區」作創科發展，發展不但會對拉姆薩爾濕地造成嚴重干擾，更會直接切斷她與東邊濕地的連接，損害國際重要濕地的濕地完整性和生態特徵。這與《濕地公約》將「避免濕地受到不利影響」列為首要要求，和《生物多樣性公約》所提倡的濕地保護，背道而馳。

* 【未先避免濕地損失 違反國家政策】新田科技城未有遵循「避免、減少與補償」的原則進行規劃，未有優先考慮能夠避免負面生態影響或將破壞減到最少的方案，反而直接採納會造成大型濕地損失的方案，與「生態文明建設、高質量發展」和「保護優先」的國策，和十四五規劃提到的「整治修復濱海濕地 2 萬公頃」，背道而馳。

* 【疑曲解國家政策 合理化填塘方案】2023 年 8 月國務院公佈的《河套深港科技創新合作區深圳園區發展規劃》，明確指出「河套深港科技創新合作區」香港園區具體面積為 87 公頃，面積與落馬洲河套區的「港深科技園」吻合。新田科技城的填塘方案並非出自國家的主意。反之，具指導意義的《粵港澳大灣區發展規劃綱要》，就明確提出「加強濕地保護修復，全面保護區域內國際和國家重要濕地，開展濱海濕地跨境聯合保護」。局方選擇性解讀國策，借國家之名，忽略填平濱海濕地與國家濕地保護策略相沖的事實。

Urgent Return receipt Expand Group Restricted Prevent Copy

Submission Number:
TPB/R/S/YL-MP/7-S947

From: G gi [REDACTED]
Sent: 2024-05-05 星期日 09:24:30
To: tpbpd/PLAND <tpbpd@pland.gov.hk>
Subject: 促請政府重新修訂新田科技城的方案，避開填塘。

Representation Number:
TPB/R/S/YL-MP/7R904

[REDACTED]
致城規會（電郵：tpbpd@pland.gov.hk <<mailto:tpbpd@pland.gov.hk>>）：

申述人全名：LAI WING CHI

申述人的身份證／護照號碼首四個字母數字（如 A123）： [REDACTED]

我要求城規會：

* 重新修訂新田科技城草圖，將「其他指定用途（創新及科技）」地帶重新劃為原本的地帶，即「自然保育區」、「其他指定用途（綜合發展及濕地改善區）」及「其他指定用途（綜合發展包括濕地修復區）」，或其他與濕地保育相關的用途地帶，以遵循「防患於未然」和「不會有濕地淨減少」的濕地規劃原則。

* 重新修訂《米埔及錦繡花園分區計劃大綱核准圖》的修訂項目 A1 及 B 項，包括修改「其他指定用途」註明「濕地保育公園」地帶的規劃意向和第一欄經常准許的用途。第一，將「保護濕地生態系統完整」、「防患於未然」和「不會有濕地淨減少」等重要濕地保育原則列為規劃意向；第二，將「農地住用構築物」轉至第二欄，以確保所有可能對濕地造成負面影響的發展和基礎設施，均受到城規會把關。

其他：_____

原因如下：

* 【不符合新田法定圖則的規劃原意】根據原本的新田分區計劃大綱核准圖編號 S/YL-ST/8，150 公頃「濕地保育區」和 97 公頃「濕地緩衝區」的土地，主要被劃作濕地保育相關的用途地帶，例如「自然保育區」、「其他指定用途（綜合發展包括濕地改善區）」及「其他指定用途（綜合發展包括濕地修復區）」。該規劃意向主要是「保存和加強現有魚塘或濕地的生態價值和功能」，以達到「不會有濕地淨減少」的原則。新田科技城涉填平大量魚塘，與上述法定規劃意向不符。

* 【不符合后海灣濕地規劃原則】發展入侵 150 公頃「濕地保育區」和 97 公頃「濕地緩衝區」，不僅導致 90 公頃濕地損失，損害濕地連結性及完整性，發展更容許興建中至高密度樓宇，恐令毗鄰的國際重要濕地的生境質素下降，導致整體生態功能喪失。這違反城市規劃委員會規劃指引 12C 所列明的『防患於未然』原則及『濕地零淨損失』。

* **【最新圖則剔除原有濕地規劃原則】**以往所有位於后海灣內的法定圖則，均會因應「濕地保育區」和「濕地緩衝區」而制定不同用途地帶的濕地保育要求。但根據最新的新田科技城分區圖，「濕地保育區」的大部分土地被劃為「其他指定用途（創新及科技）」地帶，其規劃意向改為「容納各式各樣的創新及科技用途」，當中經常准許的用途更達 44 種，包括人才公寓、商業、酒店、工業用途等，發展高度達 130 米。「濕地緩衝區」亦有土地被劃作「其他指定用途（混合用途）」地帶，容許高達 200 米的建築發展。最新規劃不但沒有列明濕地保育要求，更沒有採納任何濕地保育的規劃原則，恐令發展與毗連環境嚴重不協調。

* **【濕地喪失和生境破碎化】**新田科技城將導致至少 90 公頃的濕地面積減少，令大灣區的沿海濕地總量大減。新田科技城位於整個后海灣（又稱深圳灣）濕地系統的核心，發展將切斷后海灣東西兩側的生態連接，導致濕地生境破碎化，損害后海灣（又稱深圳灣）濕地系統的完整性。

* **【濕地系統質素退化】**新田科技城填塘後不只有創科商業用地，帶來超過 12,000 工作人口，更預計會有 6,400 單位作的住宅、酒店、康樂等用途。發展引入的人口和基建，將為毗連的「米埔內后海灣拉姆薩爾濕地」及「濕地保育區」帶來不可挽回的負面生態影響，例如人類活動干擾、光污染、噪音等等。

* **【危害全球面臨絕種危機及國家級保護物種】**受影響魚塘濕地所錄得的雀鳥物種數量達 205 種，其中有 117 種為具保育級別物種。新田科技城填塘發展將危及 19 種全球瀕危及近危物種，例如青頭潛鴨、黃胸鵝、黑臉琵鷺、紅頭潛鴨、白眼潛鴨和尖尾濱鵲；33 種國家一級或二級重點保護野生動物，例如白肩鵲、烏鵲和禿鷲。填平新田濕地將令眾多面臨滅絕物種失去其重要棲息地。

* **【危害繁殖鷺鳥族群】**新田科技城將直接影響全后海灣第二大的米埔隴鷺鳥林和第三大的米埔鷺鳥林，是超過 230 對鷺鳥的繁殖重陣，佔全港池鷺和小白鷺繁殖族群的三分之一。第一，新田科技城將永久移除部分用作繁殖的樹木；第二，繁殖鷺鳥將因大面積填塘而失去賴以為生的覓食地；第三，高達 105 米的創科發展將直接切斷繁殖鷺鳥來往鷺鳥林和覓食地的飛行廊區。發展一旦令鷺鳥無法在此繁殖後代，將直接威脅近二百對繁殖鷺鳥，相等於近 15% 的繁殖族群。

* **【環評錯漏百出不達標】**新田科技城圖則是基於「不合格」的環評報告，不能接受。新田環評報告有至少 29 項嚴重的技術評估和數據錯誤或遺漏，包括：違反環評「避免」原則；生態基線及評估資料不足；嚴重低估對保育類雀鳥、繁殖雀鳥、雀鳥飛行路線的影響；嚴重低估對歐亞水獺的影響；無充分資料證明生態補償有效；誤將生態優化措施當作緩解措施等。

* **【破壞傳統魚塘 直接影響傳統塘魚養殖】**新田科技城將直接影響超過 30 個已正式登記的養魚戶，發展忽視傳統塘魚養殖對經濟、社會和環境永續的貢獻。新田一帶的養魚戶過去半世紀一直養殖塘魚，甚至近十多年甚至積極參與生境管理及保育工作，在保留傳統塘魚養殖運作的同時，為水鳥提供覓食及棲息的空間，維持后海灣魚塘濕地的生態價值。

* **【違反國際公約】**新田科技城發展緊貼「米埔內后海灣拉姆薩爾濕地」，相距或不足 30 米。發展須填平 150 公頃「濕地保育區」作創科發展，發展不但會對拉姆薩爾濕地造成嚴重干擾，更會直接切斷她與東邊濕地的連接，損害國際重要濕地的濕地完整性和生態特徵。這與《濕地公約》將「避免濕地受到不利影響」列為首要要求，和《生物多樣性公約》所提倡的濕地保護，背道而馳。

Urgent Return receipt Expand Group Restricted Prevent Copy

* 【未先避免濕地損失 違反國家政策】新田科技城未有遵循「避免、減少與補償」的原則進行規劃，未有優先考慮能夠避免負面生態影響或將破壞減到最少的方案，反而直接採納會造成大型濕地損失的方案，與「生態文明建設、高質量發展」和「保護優先」的國策，和十四五規劃提到的「整治修復濱海濕地 2 萬公頃」，背道而馳。

* 【疑曲解國家政策 合理化填塘方案】2023 年 8 月國務院公佈的《河套深港科技創新合作區深圳園區發展規劃》，明確指出「河套深港科技創新合作區」香港園區具體面積為 87 公頃，面積與落馬洲河套區的「港深科技園」吻合。新田科技城的填塘方案並非出自國家的主意。反之，具指導意義的《粵港澳大灣區發展規劃綱要》，就明確提出「加強濕地保護修復，全面保護區域內國際和國家重要濕地，開展濱海濕地跨境聯合保護」。局方選擇性解讀國策，借國家之名，忽略填平濱海濕地與國家濕地保護策略相沖的事實。

Urgent Return receipt Expand Group Restricted Prevent Copy

Submission Number:
TPB/R/S/YL-MP/7-S948

From: KENNY KENNY [REDACTED]
Sent: 2024-05-05 星期日 09:39:26
To: tpbpd/PLAND <tpbpd@pland.gov.hk>
Subject: 反對反對濕地公園計劃反對新田科技城分區計劃

Representation Number:
TPB/R/S/YL-MP/7R905

致城規會（電郵：tpbpd@pland.gov.hk <<mailto:tpbpd@pland.gov.hk>>）：

尹浩然_____

申述人的身份證／護照號碼首四個字母數字（如 A123）：

1. 不可能在沒有實際計劃下，先毀滅濕地而後規劃，與國家保育方案相違背。2. 我們只有一個珍貴濕地，連深圳都懂得保留下，我們既要填海造地，為何在北區這地也要動土呢。3. 我們已有足夠土地及關口通道與內地連接，沒必要把這個具旅遊經濟極大的地方先毀滅，香港還有什麼吸引力再吸引新遊客來？

我要求城規會：

* 重新修訂新田科技城草圖，將「其他指定用途（創新及科技）」地帶重新劃為原本的地帶，即「自然保育區」、「其他指定用途（綜合發展及濕地改善區）」及「其他指定用途（綜合發展包括濕地修復區）」，或其他與濕地保育相關的用途地帶，以遵循「防患於未然」和「不會有濕地淨減少」的濕地規劃原則。

* 重新修訂《米埔及錦繡花園分區計劃大綱核准圖》的修訂項目 A1 及 B 項，包括修改「其他指定用途」註明「濕地保育公園」地帶的規劃意向和第一欄經常准許的用途。第一，將「保護濕地生態系統完整」、「防患於未然」和「不會有濕地淨減少」等重要濕地保育原則列為規劃意向；第二，將「農地住用構築物」轉至第二欄，以確保所有可能對濕地造成負面影響的發展和基礎設施，均受到城規會把關。

其他：_____

原因如下：

* 【不符合新田法定圖則的規劃原意】根據原本的新田分區計劃大綱核准圖編號 S/YL-ST/8，150 公頃「濕地保育區」和 97 公頃「濕地緩衝區」的土地，主要被劃作濕地保育相關的用途地帶，例如「自然保育區」、「其他指定用途（綜合發展包括濕地改善區）」及「其他指定用途（綜合發展包括濕地修復區）」。該規劃意向主要是「保存和加強現有魚塘或濕地的生態價值和功能」，以達到「不會有濕地淨減少」的原則。新田科技城涉填平大量魚塘，與上述法定規劃意向不符。

* 【不符合后海灣濕地規劃原則】發展入侵 150 公頃「濕地保育區」和 97 公頃「濕地緩衝區」，不僅導致 90 公頃濕地損失，損害濕地連結性及完整性，發展更容許興建中至高密度樓

宇，恐令毗鄰的國際重要濕地的生境質素下降，導致整體生態功能喪失。這違反城市規劃委員會規劃指引 12C 所列明的『防患於未然』原則及『濕地零淨損失』。

* **【最新圖則剔除原有濕地規劃原則】**以往所有位於后海灣內的法定圖則，均會因應「濕地保育區」和「濕地緩衝區」而制定不同用途地帶的濕地保育要求。但根據最新的新田科技城分區圖，「濕地保育區」的大部分土地被劃為「其他指定用途（創新及科技）」地帶，其規劃意向改為「容納各式各樣的創新及科技用途」，當中經常准許的用途更達 44 種，包括人才公寓、商業、酒店、工業用途等，發展高度達 130 米。「濕地緩衝區」亦有土地被劃作「其他指定用途（混合用途）」地帶，容許高達 200 米的建築發展。最新規劃不但沒有列明濕地保育要求，更沒有採納任何濕地保育的規劃原則，恐令發展與毗連環境嚴重不協調。

* **【濕地喪失和生境破碎化】**新田科技城將導致至少 90 公頃的濕地面積減少，令大灣區的沿海濕地總量大減。新田科技城位於整個后海灣（又稱深圳灣）濕地系統的核心，發展將切斷后海灣東西兩側的生態連接，導致濕地生境破碎化，損害后海灣（又稱深圳灣）濕地系統的完整性。

* **【濕地系統質素退化】**新田科技城填塘後不只有創科商業用地，帶來超過 12,000 工作人口，更預計會有 6,400 單位作的住宅、酒店、康樂等用途。發展引入的人口和基建，將為毗連的「米埔內后海灣拉姆薩爾濕地」及「濕地保育區」帶來不可挽回的負面生態影響，例如人類活動干擾、光污染、噪音等等。

* **【危害全球面臨絕種危機及國家級保護物種】**受影響魚塘濕地所錄得的雀鳥物種數量達 205 種，其中有 117 種為具保育級別物種。新田科技城填塘發展將危及 19 種全球瀕危及近危物種，例如青頭潛鴨、黃胸鵝、黑臉琵鷺、紅頭潛鴨、白眼潛鴨和尖尾濱鵝；33 種國家一級或二級重點保護野生動物，例如白肩鵝、烏鵲和禿鷲。填平新田濕地將令眾多面臨滅絕物種失去其重要棲息地。

* **【危害繁殖鷺鳥族群】**新田科技城將直接影響全后海灣第二大的米埔隴鷺鳥林和第三大的米埔鷺鳥林，是超過 230 對鷺鳥的繁殖重陣，佔全港池鷺和小白鷺繁殖族群的三分之一。第一，新田科技城將永久移除部分用作繁殖的樹木；第二，繁殖鷺鳥將因大面積填塘而失去賴以為生的覓食地；第三，高達 105 米的創科發展將直接切斷繁殖鷺鳥來往鷺鳥林和覓食地的飛行廊區。發展一旦令鷺鳥無法在此繁殖後代，將直接威脅近二百對繁殖鷺鳥，相等於近 15% 的繁殖族群。

* **【環評錯漏百出不達標】**新田科技城圖則是基於「不合格」的環評報告，不能接受。新田環評報告有至少 29 項嚴重的技術評估和數據錯誤或遺漏，包括：違反環評「避免」原則；生態基線及評估資料不足；嚴重低估對保育類雀鳥、繁殖雀鳥、雀鳥飛行路線的影響；嚴重低估對歐亞水獺的影響；無充分資料證明生態補償有效；誤將生態優化措施當作緩解措施等。

* **【破壞傳統魚塘 直接影響傳統塘魚養殖】**新田科技城將直接影響超過 30 個已正式登記的養魚戶，發展忽視傳統塘魚養殖對經濟、社會和環境永續的貢獻。新田一帶的養魚戶過去半世紀一直養殖塘魚，甚至近十多年甚至積極參與生境管理及保育工作，在保留傳統塘魚養殖運作的同時，為水鳥提供覓食及棲息的空間，維持后海灣魚塘濕地的生態價值。

* **【違反國際公約】**新田科技城發展緊貼「米埔內后海灣拉姆薩爾濕地」，相距或不足 30 米。發展須填平 150 公頃「濕地保育區」作創科發展，發展不但會對拉姆薩爾濕地造成嚴重干擾，更會直接切斷她與東邊濕地的連接，損害國際重要濕地的濕地完整性和生態特徵。這與

Urgent Return receipt Expand Group Restricted Prevent Copy

《濕地公約》將「避免濕地受到不利影響」列為首要要求，和《生物多樣性公約》所提倡的濕地保護，背道而馳。

* 【未先避免濕地損失 違反國家政策】新田科技城未有遵循「避免、減少與補償」的原則進行規劃，未有優先考慮能夠避免負面生態影響或將破壞減到最少的方案，反而直接採納會造成大型濕地損失的方案，與「生態文明建設、高質量發展」和「保護優先」的國策，和十四五規劃提到的「整治修復濱海濕地 2 萬公頃」，背道而馳。

* 【疑曲解國家政策 合理化填塘方案】2023 年 8 月國務院公佈的《河套深港科技創新合作區深圳園區發展規劃》，明確指出「河套深港科技創新合作區」香港園區具體面積為 87 公頃，面積與落馬洲河套區的「港深科技園」吻合。新田科技城的填塘方案並非出自國家的主意。反之，具指導意義的《粵港澳大灣區發展規劃綱要》，就明確提出「加強濕地保護修復，全面保護區域內國際和國家重要濕地，開展濱海濕地跨境聯合保護」。局方選擇性解讀國策，借國家之名，忽略填平濱海濕地與國家濕地保護策略相沖的事實。

Urgent Return receipt Expand Group Restricted Prevent Copy

Submission Number:
TPB/R/S/YL-MP/7-S949

From: Chi Wang Chui [REDACTED]
Sent: 2024-05-05 星期日 09:51:16
To: tpbpd/PLAND <tpbpd@pland.gov.hk>
Subject: 修訂新田科技城填塘方案建議的意見申述

Representation Number:
TPB/R/S/YL-MP/7R906

致城規會：

申述人：徐志泓

申述人身分證號碼 [REDACTED]

我要求城規會：

* 重新修訂新田科技城草圖，將「其他指定用途（創新及科技）」地帶重新劃為原本的地帶，即「自然保育區」、「其他指定用途（綜合發展及濕地改善區）」及「其他指定用途（綜合發展包括濕地修復區）」，或其他與濕地保育相關的用途地帶，以遵循「防患於未然」和「不會有濕地淨減少」的濕地規劃原則。

* 重新修訂《米埔及錦繡花園分區計劃大綱核准圖》的修訂項目 A1 及 B 項，包括修改「其他指定用途」註明「濕地保育公園」地帶的規劃意向和第一欄經常准許的用途。第一，將「保護濕地生態系統完整」、「防患於未然」和「不會有濕地淨減少」等重要濕地保育原則列為規劃意向；第二，將「農地住用構築物」轉至第二欄，以確保所有可能對濕地造成負面影響的發展和基礎設施，均受到城規會把關。

原因如下：

* 【不符合新田法定圖則的規劃原意】根據原本的新田分區計劃大綱核准圖編號 S/YL-ST/8，150 公頃「濕地保育區」和 97 公頃「濕地緩衝區」的土地，主要被劃作濕地保育相關的用途地帶，例如「自然保育區」、「其他指定用途（綜合發展包括濕地改善區）」及「其他指定用途（綜合發展包括濕地修復區）」。該規劃意向主要是「保存和加強現有魚塘或濕地的生態價值和功能」，以達到「不會有濕地淨減少」的原則。新田科技城涉填平大量魚塘，與上述法定規劃意向不符。

* 【不符合后海灣濕地規劃原則】發展入侵 150 公頃「濕地保育區」和 97 公頃「濕地緩衝區」，不僅導致 90 公頃濕地損失，損害濕地連結性及完整性，發展更容許興建中至高密度樓宇，恐令毗鄰的國際重要濕地的生境質素下降，導致整體生態功能喪失。這違反城市規劃委員會規劃指引 12C 所列明的『防患於未然』原則及『濕地零淨損失』。

* 【最新圖則剔除原有濕地規劃原則】以往所有位於后海灣內的法定圖則，均會因應「濕地保育區」和「濕地緩衝區」而制定不同用途地帶的濕地保育要求。但根據最新的新田科技城分區圖，「濕地保育區」的大部分土地被劃為「其他指定用途（創新及科技）」地帶，其規劃意向改為「容納各式各樣的創新及科技用途」，當中經常准許的用途更達 44 種，包括人才公寓、商業、酒店、工業用途等，發展高度達 130 米。「濕地緩衝區」亦有土地被劃作「其他指

定用途（混合用途）」地帶，容許高達 200 米的建築發展。最新規劃不但沒有列明濕地保育要求，更沒有採納任何濕地保育的規劃原則，恐令發展與毗連環境嚴重不協調。

- * **【濕地喪失和生境破碎化】**新田科技城將導致至少 90 公頃的濕地面積減少，令大灣區的沿海濕地總量大減。新田科技城位於整個后海灣（又稱深圳灣）濕地系統的核心，發展將切斷后海灣東西兩側的生態連接，導致濕地生境破碎化，損害后海灣（又稱深圳灣）濕地系統的完整性。
- * **【濕地系統質素退化】**新田科技城填塘後不只有創科商業用地，帶來超過 12,000 工作人口，更預計會有 6,400 單位作的住宅、酒店、康樂等用途。發展引入的人口和基建，將為毗連的「米埔內后海灣拉姆薩爾濕地」及「濕地保育區」帶來不可挽回的負面生態影響，例如人類活動干擾、光污染、噪音等等。
- * **【危害全球面臨絕種危機及國家級保護物種】**受影響魚塘濕地所錄得的雀鳥物種數量達 205 種，其中有 117 種為具保育級別物種。新田科技城填塘發展將危及 19 種全球瀕危及近危物種，例如青頭潛鴨、黃胸鵝、黑臉琵鷺、紅頭潛鴨、白眼潛鴨和尖尾濱鵝；33 種國家一級或二級重點保護野生動物，例如白肩鵝、烏鵲和禿鷲。填平新田濕地將令眾多面臨滅絕物種失去其重要棲息地。
- * **【危害繁殖鷺鳥族群】**新田科技城將直接影響全后海灣第二大的米埔隴鷺鳥林和第三大的米埔鷺鳥林，是超過 230 對鷺鳥的繁殖重陣，佔全港池鷺和小白鷺繁殖族群的三分之一。第一，新田科技城將永久移除部分用作繁殖的樹木；第二，繁殖鷺鳥將因大面積填塘而失去賴以為生的覓食地；第三，高達 105 米的創科發展將直接切斷繁殖鷺鳥來往鷺鳥林和覓食地的飛行廊區。發展一旦令鷺鳥無法在此繁殖後代，將直接威脅近二百對繁殖鷺鳥，相等於近 15% 的繁殖族群。
- * **【環評錯漏百出不達標】**新田科技城圖則是基於「不合格」的環評報告，不能接受。新田環評報告有至少 29 項嚴重的技術評估和數據錯誤或遺漏，包括：違反環評「避免」原則；生態基線及評估資料不足；嚴重低估對保育類雀鳥、繁殖雀鳥、雀鳥飛行路線的影響；嚴重低估對歐亞水獺的影響；無充分資料證明生態補償有效；誤將生態優化措施當作緩解措施等。
- * **【破壞傳統魚塘 直接影響傳統塘魚養殖】**新田科技城將直接影響超過 30 個已正式登記的養魚戶，發展忽視傳統塘魚養殖對經濟、社會和環境永續的貢獻。新田一帶的養魚戶過去半世紀一直養殖塘魚，甚至近十多年甚至積極參與生境管理及保育工作，在保留傳統塘魚養殖運作的同時，為水鳥提供覓食及棲息的空間，維持后海灣灣魚塘濕地的生態價值。
- * **【違反國際公約】**新田科技城發展緊貼「米埔內后海灣拉姆薩爾濕地」，相距或不足 30 米。發展須填平 150 公頃「濕地保育區」作創科發展，發展不但會對拉姆薩爾濕地造成嚴重干擾，更會直接切斷她與東邊濕地的連接，損害國際重要濕地的濕地完整性和生態特徵。這與《濕地公約》將「避免濕地受到不利影響」列為首要要求，和《生物多樣性公約》所提倡的濕地保護，背道而馳。
- * **【未先避免濕地損失 違反國家政策】**新田科技城未有遵循「避免、減少與補償」的原則進行規劃，未有優先考慮能夠避免負面生態影響或將破壞減到最少的方案，反而直接採納會造成大型濕地損失的方案，與「生態文明建設、高質量發展」和「保護優先」的國策，和十四五規劃提到的「整治修復濱海濕地 2 萬公頃」，背道而馳。

Urgent Return receipt Expand Group Restricted Prevent Copy

* 【疑曲解國家政策 合理化填塘方案】2023 年 8 月國務院公佈的《河套深港科技創新合作區深圳園區發展規劃》，明確指出「河套深港科技創新合作區」香港園區具體面積為 87 公頃，面積與落馬洲河套區的「港深科技園」吻合。新田科技城的填塘方案並非出自國家的主意。反之，具指導意義的《粵港澳大灣區發展規劃綱要》，就明確提出「加強濕地保護修復，全面保護區域內國際和國家重要濕地，開展濱海濕地跨境聯合保護」。局方選擇性解讀國策，借國家之名，忽略填平濱海濕地與國家濕地保護策略相沖的事實。

Urgent Return receipt Expand Group Restricted Prevent Copy

Submission Number:
TPB/R/S/YL-MP/7-S950

From: ka chun cheung [REDACTED]
Sent: 2024-05-05 星期日 15:35:38
To: tpbpd/PLAND <tpbpd@pland.gov.hk>
Subject: 新田科技城草圖意見書面申述

Representation Number:
TPB/R/S/YL-MP/7R907

致城規會：

申述人姓名：Cheung Ka Chun

申述人的身份證／護照號碼首四個字母數字： [REDACTED]

請重新進行一個有意義，具代表性的環境評估。新田科技城擬建範圍和周邊為國際重要鳥類保育地區及拉姆薩爾濕地，極具國際代表性，亦是中國濕地保育的先驅和發源地。要發展這地方，必須要有具公信力，符合中國及國際原則和期望，及準確無誤的環境評估。如以上條件未能符合，發展與不發展實屬言之尚早的討論。

我要求城規會：

* 重新修訂新田科技城草圖，將「其他指定用途（創新及科技）」地帶重新劃為原本的地帶，即「自然保育區」、「其他指定用途（綜合發展及濕地改善區）」及「其他指定用途（綜合發展包括濕地修復區）」，或其他與濕地保育相關的用途地帶，以遵循「防患於未然」和「不會有濕地淨減少」的濕地規劃原則。

* 重新修訂《米埔及錦繡花園分區計劃大綱核准圖》的修訂項目 A1 及 B 項，包括修改「其他指定用途」註明「濕地保育公園」地帶的規劃意向和第一欄經常准許的用途。第一，將「保護濕地生態系統完整」、「防患於未然」和「不會有濕地淨減少」等重要濕地保育原則列為規劃意向；第二，將「農地住用構築物」轉至第二欄，以確保所有可能對濕地造成負面影響的發展和基礎設施，均受到城規會把關。

原因如下：

* 【不符合新田法定圖則的規劃原意】根據原本的新田分區計劃大綱核准圖編號 S/YL-ST/8，150 公頃「濕地保育區」和 97 公頃「濕地緩衝區」的土地，主要被劃作濕地保育相關的用途地帶，例如「自然保育區」、「其他指定用途（綜合發展包括濕地改善區）」及「其他指定用途（綜合發展包括濕地修復區）」。該規劃意向主要是「保存和加強現有魚塘或濕地的生態價值和功能」，以達到「不會有濕地淨減少」的原則。新田科技城涉填平大量魚塘，與上述法定規劃意向不符。

* 【不符合后海灣濕地規劃原則】發展入侵 150 公頃「濕地保育區」和 97 公頃「濕地緩衝區」，不僅導致 90 公頃濕地損失，損害濕地連結性及完整性，發展更容許興建中至高密度樓宇，恐令毗鄰的國際重要濕地的生境質素下降，導致整體生態功能喪失。這違反城市規劃委員會規劃指引 12C 所列明的『防患於未然』原則及『濕地零淨損失』。

* **【最新圖則剔除原有濕地規劃原則】**以往所有位於后海灣內的法定圖則，均會因應「濕地保育區」和「濕地緩衝區」而制定不同用途地帶的濕地保育要求。但根據最新的新田科技城分區圖，「濕地保育區」的大部分土地被劃為「其他指定用途（創新及科技）」地帶，其規劃意向改為「容納各式各樣的創新及科技用途」，當中經常准許的用途更達 44 種，包括人才公寓、商業、酒店、工業用途等，發展高度達 130 米。「濕地緩衝區」亦有土地被劃作「其他指定用途（混合用途）」地帶，容許高達 200 米的建築發展。最新規劃不但沒有列明濕地保育要求，更沒有採納任何濕地保育的規劃原則，恐令發展與毗連環境嚴重不協調。

* **【濕地喪失和生境破碎化】**新田科技城將導致至少 90 公頃的濕地面積減少，令大灣區的沿海濕地總量大減。新田科技城位於整個后海灣（又稱深圳灣）濕地系統的核心，發展將切斷后海灣東西兩側的生態連接，導致濕地生境破碎化，損害后海灣（又稱深圳灣）濕地系統的完整性。

* **【濕地系統質素退化】**新田科技城填塘後不只有創科商業用地，帶來超過 12,000 工作人口，更預計會有 6,400 單位作的住宅、酒店、康樂等用途。發展引入的人口和基建，將為毗連的「米埔內后海灣拉姆薩爾濕地」及「濕地保育區」帶來不可挽回的負面生態影響，例如人類活動干擾、光污染、噪音等等。

* **【危害全球面臨絕種危機及國家級保護物種】**受影響魚塘濕地所錄得的雀鳥物種數量達 205 種，其中有 117 種為具保育級別物種。新田科技城填塘發展將危及 19 種全球瀕危及近危物種，例如青頭潛鴨、黃胸鵝、黑臉琵鷺、紅頭潛鴨、白眼潛鴨和尖尾濱鵝；33 種國家一級或二級重點保護野生動物，例如白肩鵠、烏鶇和禿鶇。填平新田濕地將令眾多面臨滅絕物種失去其重要棲息地。

* **【危害繁殖鷺鳥族群】**新田科技城將直接影響全后海灣第二大的米埔隴鷺鳥林和第三大的米埔鷺鳥林，是超過 230 對鷺鳥的繁殖重陣，佔全港池鷺和小白鷺繁殖族群的三分之一。第一，新田科技城將永久移除部分用作繁殖的樹木；第二，繁殖鷺鳥將因大面積填塘而失去賴以為生的覓食地；第三，高達 105 米的創科發展將直接切斷繁殖鷺鳥來往鷺鳥林和覓食地的飛行廊區。發展一旦令鷺鳥無法在此繁殖後代，將直接威脅近二百對繁殖鷺鳥，相等於近 15% 的繁殖族群。

* **【環評錯漏百出不達標】**新田科技城圖則是基於「不合格」的環評報告，不能接受。新田環評報告有至少 29 項嚴重的技術評估和數據錯誤或遺漏，包括：違反環評「避免」原則；生態基線及評估資料不足；嚴重低估對保育類雀鳥、繁殖雀鳥、雀鳥飛行路線的影響；嚴重低估對歐亞水獺的影響；無充分資料證明生態補償有效；誤將生態優化措施當作緩解措施等。

* **【破壞傳統魚塘 直接影響傳統塘魚養殖】**新田科技城將直接影響超過 30 個已正式登記的養魚戶，發展忽視傳統塘魚養殖對經濟、社會和環境永續的貢獻。新田一帶的養魚戶過去半世紀一直養殖塘魚，甚至近十多年甚至積極參與生境管理及保育工作，在保留傳統塘魚養殖運作的同時，為水鳥提供覓食及棲息的空間，維持后海灣魚塘濕地的生態價值。

* **【違反國際公約】**新田科技城發展緊貼「米埔內后海灣拉姆薩爾濕地」，相距或不足 30 米。發展須填平 150 公頃「濕地保育區」作創科發展，發展不但會對拉姆薩爾濕地造成嚴重干擾，更會直接切斷她與東邊濕地的連接，損害國際重要濕地的濕地完整性和生態特徵。這與《濕地公約》將「避免濕地受到不利影響」列為首要要求，和《生物多樣性公約》所提倡的濕地保護，背道而馳。

Urgent Return receipt Expand Group Restricted Prevent Copy

* 【未先避免濕地損失 違反國家政策】新田科技城未有遵循「避免、減少與補償」的原則進行規劃，未有優先考慮能夠避免負面生態影響或將破壞減到最少的方案，反而直接採納會造成大型濕地損失的方案，與「生態文明建設、高質量發展」和「保護優先」的國策，和十四五規劃提到的「整治修復濱海濕地 2 萬公頃」，背道而馳。

* 【疑曲解國家政策 合理化填塘方案】2023 年 8 月國務院公佈的《河套深港科技創新合作區深圳園區發展規劃》，明確指出「河套深港科技創新合作區」香港園區具體面積為 87 公頃，面積與落馬洲河套區的「港深科技園」吻合。新田科技城的填塘方案並非出自國家的主意。反之，具指導意義的《粵港澳大灣區發展規劃綱要》，就明確提出「加強濕地保護修復，全面保護區域內國際和國家重要濕地，開展濱海濕地跨境聯合保護」。局方選擇性解讀國策，借國家之名，忽略填平濱海濕地與國家濕地保護策略相沖的事實。

此致

Cheung Ka Chun

Urgent Return receipt Expand Group Restricted Prevent Copy

Submission Number:
TPB/R/S/YL-MP/7-S951

From: Wong Karmen
Sent: 2024-05-05 星期日 16:51:42
To: tpbpd/PLAND <tpbpd@pland.gov.hk>
Subject: 提交就新田科技城分區計劃大綱草圖的書面申述

Representation Number:
TPB/R/S/YL-MP/7R908

致城規會（電郵：tpbpd@pland.gov.hk <<mailto:tpbpd@pland.gov.hk>>）：

申述人全名（與身份證明文件一致）：Wong Ka Man

申述人的身份證／護照號碼首四個字母數字（如 A123）：

我要求城規會：

* 重新修訂新田科技城草圖，將「其他指定用途（創新及科技）」地帶重新劃為原本的地帶，即「自然保育區」、「其他指定用途（綜合發展及濕地改善區）」及「其他指定用途（綜合發展包括濕地修復區）」，或其他與濕地保育相關的用途地帶，以遵循「防患於未然」和「不會有濕地淨減少」的濕地規劃原則。

* 修改修訂項目 A1 及 B 項有關「其他指定用途」註明「濕地保育公園」地帶的規劃意向和第一欄經常准許的用途，包括將「保護濕地生態系統完整」、「防患於未然」和「不會有濕地淨減少」的原則列為規劃意向；將「農地住用構築物」轉至第二欄，以確保所有可能對濕地造成負面影響的發展和基礎設施，均受到城規會把關。

原因如下：

* 【不符合新田法定圖則的規劃原意】根據原本的新田分區計劃大綱核准圖編號 S/YL-ST/8，150 公頃「濕地保育區」和 97 公頃「濕地緩衝區」的土地，主要被劃作濕地保育相關的用途地帶，例如「自然保育區」、「其他指定用途（綜合發展包括濕地改善區）」及「其他指定用途（綜合發展包括濕地修復區）」。該規劃意向主要是「保存和加強現有魚塘或濕地的生態價值和功能」，以達到「不會有濕地淨減少」的原則。新田科技城涉填平大量魚塘，與上述法定規劃意向不符。

* 【不符合后海灣濕地規劃原則】發展入侵 150 公頃「濕地保育區」和 97 公頃「濕地緩衝區」，不僅導致 90 公頃濕地損失，損害濕地連結性及完整性，發展更容許興建中至高密度樓宇，恐令毗鄰的國際重要濕地的生境質素下降，導致整體生態功能喪失。這違反城市規劃委員會規劃指引 12C 所列明的『防患於未然』原則及『濕地零淨損失』。

* 【最新圖則剔除原有濕地規劃原則】以往所有位於后海灣內的法定圖則，均會因應「濕地保育區」和「濕地緩衝區」而制定不同用途地帶的濕地保育要求。但根據最新的新田科技城分區圖，「濕地保育區」的大部分土地被劃為「其他指定用途（創新及科技）」地帶，其規劃意向改為「容納各式各樣的創新及科技用途」，當中經常准許的用途更達 44 種，包括人才公

寓、商業、酒店、工業用途等，發展高度達 130 米。「濕地緩衝區」亦有土地被劃作「其他指定用途（混合用途）」地帶，容許高達 200 米的建築發展。最新規劃不但沒有列明濕地保育要求，更沒有採納任何濕地保育的規劃原則，恐令發展與毗連環境嚴重不協調。

* **【濕地喪失和生境破碎化】**新田科技城將導致至少 90 公頃的濕地面積減少，令大灣區的沿海濕地總量大減。新田科技城位於整個后海灣（又稱深圳灣）濕地系統的核心，發展將切斷后海灣東西兩側的生態連接，導致濕地生境破碎化，損害后海灣（又稱深圳灣）濕地系統的完整性。

* **【濕地系統質素退化】**新田科技城填塘後不只有創科商業用地，帶來超過 12,000 工作人口，更預計會有 6,400 單位作的住宅、酒店、康樂等用途。發展引入的人口和基建，將為毗連的「米埔內后海灣拉姆薩爾濕地」及「濕地保育區」帶來不可挽回的負面生態影響，例如人類活動干擾、光污染、噪音等等。

* **【危害全球面臨絕種危機及國家級保護物種】**受影響魚塘濕地所錄得的雀鳥物種數量達 205 種，其中有 117 種為具保育級別物種。新田科技城填塘發展將危及 19 種全球瀕危及近危物種，例如青頭潛鴨、黃胸鵝、黑臉琵鷺、紅頭潛鴨、白眼潛鴨和尖尾濱鵝；33 種國家一級或二級重點保護野生動物，例如白肩鵠、烏鶇和禿鶇。填平新田濕地將令眾多面臨滅絕物種失去其重要棲息地。

* **【危害繁殖鷺鳥族群】**新田科技城將直接影響全后海灣第二大的米埔隴鷺鳥林和第三大的米埔鷺鳥林，是超過 230 對鷺鳥的繁殖重陣，佔全港池鷺和小白鷺繁殖族群的三分之一。第一，新田科技城將永久移除部分用作繁殖的樹木；第二，繁殖鷺鳥將因大面積填塘而失去賴以為生的覓食地；第三，高達 105 米的創科發展將直接切斷繁殖鷺鳥來往鷺鳥林和覓食地的飛行廊區。發展一旦令鷺鳥無法在此繁殖後代，將直接威脅近二百對繁殖鷺鳥，相等於近 15% 的繁殖族群。

* **【環評錯漏百出不達標】**新田科技城圖則是基於「不合格」的環評報告，不能接受。新田環評報告有至少 29 項嚴重的技術評估和數據錯誤或遺漏，包括：違反環評「避免」原則；生態基線及評估資料不足；嚴重低估對保育類雀鳥、繁殖雀鳥、雀鳥飛行路線的影響；嚴重低估對歐亞水獺的影響；無充分資料證明生態補償有效；誤將生態優化措施當作緩解措施等。

* **【破壞傳統魚塘 直接影響傳統塘魚養殖】**新田科技城將直接影響超過 30 個已正式登記的養魚戶，發展忽視傳統塘魚養殖對經濟、社會和環境永續的貢獻。新田一帶的養魚戶過去半世紀一直養殖塘魚，甚至近十多年甚至積極參與生境管理及保育工作，在保留傳統塘魚養殖運作的同時，為水鳥提供覓食及棲息的空間，維持后海灣灣魚塘濕地的生態價值。

* **【違反國際公約】**新田科技城發展緊貼「米埔內后海灣拉姆薩爾濕地」，相距或不足 30 米。發展須填平 150 公頃「濕地保育區」作創科發展，發展不但會對拉姆薩爾濕地造成嚴重干擾，更會直接切斷她與東邊濕地的連接，損害國際重要濕地的濕地完整性和生態特徵。這與《濕地公約》將「避免濕地受到不利影響」列為首要要求，和《生物多樣性公約》所提倡的濕地保護，背道而馳。

* **【未先避免濕地損失 違反國家政策】**新田科技城未有遵循「避免、減少與補償」的原則進行規劃，未有優先考慮能夠避免負面生態影響或將破壞減到最少的方案，反而直接採納會造成大型濕地損失的方案，與「生態文明建設、高質量發展」和「保護優先」的國策，和十四五規劃提到的「整治修復濱海濕地 2 萬公頃」，背道而馳。

Urgent Return receipt Expand Group Restricted Prevent Copy

* 【疑曲解國家政策 合理化填塘方案】2023年8月國務院公佈的《河套深港科技創新合作區深圳園區發展規劃》，明確指出「河套深港科技創新合作區」香港園區具體面積為87公頃，面積與落馬洲河套區的「港深科技園」吻合。新田科技城的填塘方案並非出自國家的主意。反之，具指導意義的《粵港澳大灣區發展規劃綱要》，就明確提出「加強濕地保護修復，全面保護區域內國際和國家重要濕地，開展濱海濕地跨境聯合保護」。局方選擇性解讀國策，借國家之名，忽略填平濱海濕地與國家濕地保護策略相沖的事實。

Urgent Return receipt Expand Group Restricted Prevent Copy

Submission Number:
TPB/R/S/YL-MP/7-S952

From: lock yu [REDACTED]
Sent: 2024-05-05 星期日 17:22:55
To: tpbpd/PLAND <tpbpd@pland.gov.hk>
Subject: 轉寄： 提交就新田科技城分區計劃大綱草圖的書面申述

Representation Number:
TPB/R/S/YL-MP/7R909

從 iPhone 版的 Yahoo Mail 傳送

[REDACTED]

以下是轉寄的郵件：

星期三, 5月 1, 2024, 10:49 上午 於 綠色和平 [REDACTED] 寫道：

[REDACTED]

致城規會（電郵：tpbpd@pland.gov.hk）：

申述人全名（與身份證明文件一致）：

Yu Hi Lock _____

申述人的身份證／護照號碼首四個字母數字（如 A123）：

[REDACTED]

我要求城規會：

* 重新修訂新田科技城草圖，將「其他指定用途（創新及科技）」地帶重新劃為原本的地帶，即「自然保育區」、「其他指定用途（綜合發展及濕地改善區）」及「其他指定用途（綜合發展包括濕地修復區）」，或其他與濕地保育相關的用途地帶，以遵循「防患於未然」和「不會有濕地淨減少」的濕地規劃原則。

* 修改修訂項目 A1 及 B 項有關「其他指定用途」註明「濕地保育公園」地帶的規劃意向和第一欄經常准許的用途，包括將「保護濕地生態系統完整」、「防患於未然」和「不會有濕地淨減少」的原則列為規劃意向；將「農地住用構築物」轉至第二欄，以確保所有可能對濕地造成負面影響的發展和基礎設施，均受到城規會把關。

其他：_____

原因如下：

- * **【不符合新田法定圖則的規劃原意】**根據原本的新田分區計劃大綱核准圖編號 S/YL-ST/8，150 公頃「濕地保育區」和 97 公頃「濕地緩衝區」的土地，主要被劃作濕地保育相關的用途地帶，例如「自然保育區」、「其他指定用途（綜合發展包括濕地改善區）」及「其他指定用途（綜合發展包括濕地修復區）」。**該規劃意向主要是「保存和加強現有魚塘或濕地的生態價值和功能」，以達到「不會有濕地淨減少」的原則。新田科技城涉填平大量魚塘，與上述法定規劃意向不符。**
- * **【不符合后海灣濕地規劃原則】**發展入侵 150 公頃「濕地保育區」和 97 公頃「濕地緩衝區」，不僅導致 90 公頃濕地損失，損害濕地連結性及完整性，發展更容許興建中至高密度樓宇，恐令毗鄰的國際重要濕地的生境質素下降，導致整體生態功能喪失。這違反城市規劃委員會規劃指引 12C 所列明的『防患於未然』原則及『濕地零淨損失』。
- * **【最新圖則剔除原有濕地規劃原則】**以往所有位於后海灣內的法定圖則，均會因應「濕地保育區」和「濕地緩衝區」而制定不同用途地帶的濕地保育要求。但根據最新的新田科技城分區圖，「濕地保育區」的大部分土地被劃為「其他指定用途（創新及科技）」地帶，其規劃意向改為「容納各式各樣的創新及科技用途」，當中經常准許的用途更達 44 種，包括人才公寓、商業、酒店、工業用途等，發展高度達 130 米。「濕地緩衝區」亦有土地被劃作「其他指定用途（混合用途）」地帶，容許高達 200 米的建築發展。最新規劃不但沒有列明濕地保育要求，更沒有採納任何濕地保育的規劃原則，恐令發展與毗連環境嚴重不協調。
- * **【濕地喪失和生境破碎化】**新田科技城將導致至少 90 公頃的濕地面積減少，令大灣區的沿海濕地總量大減。新田科技城位於整個后海灣（又稱深圳灣）濕地系統的核心，發展將切斷后海灣東西兩側的生態連接，導致濕地生境破碎化，損害后海灣（又稱深圳灣）濕地系統的完整性。
- * **【濕地系統質素退化】**新田科技城填塘後不只有創科商業用地，帶來超過 12,000 工作人口，更預計會有 6,400 單位作的住宅、酒店、康樂等用途。發展引入的人口和基建，將為毗連的「米埔內后海灣拉姆薩爾濕地」及「濕地保育區」帶來不可挽回的負面生態影響，例如人類活動干擾、光污染、噪音等等。
- * **【危害全球面臨絕種危機及國家級保護物種】**受影響魚塘濕地所錄得的雀鳥物種數量達 205 種，其中有 117 種為具保育級別物種。新田科技城填塘發展將危及 19 種全球瀕危及近危物種，例如青頭潛鴨、黃胸鵝、黑臉琵鷺、紅頭潛鴨、白眼潛鴨和尖尾濱鵝；33 種國家一級或二級重點保護野生動物，例如白肩鵝、烏鶇和禿鶇。填平新田濕地將令眾多面臨滅絕物種失去其重要棲息地。
- * **【危害繁殖鷺鳥族群】**新田科技城將直接影響全后海灣第二大的米埔隴鷺鳥林和第三大的米埔鷺鳥林，是超過 230 對鷺鳥的繁殖重陣，佔全港池鷺和小白鷺繁殖族群的三分之一。第一，新田科技城將永久移除部分用作繁殖的樹木；第二，繁殖鷺鳥將因大面積填塘而失去賴以為生的覓食地；第三，高達 105 米的創科發展將直接切斷繁殖鷺鳥來往鷺鳥林和覓食地的飛行廊區。發展一旦令鷺鳥無法在此繁殖後代，將直接威脅近二百對繁殖鷺鳥，相等於近 15% 的繁殖族群。

* **【環評錯漏百出不達標】**新田科技城圖則是基於「不合格」的環評報告，不能接受。新田環評報告有至少 29 項嚴重的技術評估和數據錯誤或遺漏，包括：違反環評「避免」原則；生態基線及評估資料不足；嚴重低估對保育類雀鳥、繁殖雀鳥、雀鳥飛行路線的影響；嚴重低估對歐亞水獺的影響；無充分資料證明生態補償有效；誤將生態優化措施當作緩解措施等。

* **【破壞傳統魚塘 直接影響傳統塘魚養殖】**新田科技城將直接影響超過 30 個已正式登記的養魚戶，發展忽視傳統塘魚養殖對經濟、社會和環境永續的貢獻。新田一帶的養魚戶過去半世紀一直養殖塘魚，甚至近十多年甚至積極參與生境管理及保育工作，在保留傳統塘魚養殖運作的同時，為水鳥提供覓食及棲息的空間，維持后海灣灣魚塘濕地的生態價值。



* **【違反國際公約】**新田科技城發展緊貼「米埔內后海灣拉姆薩爾濕地」，相距或不足 30 米。發展須填平 150 公頃「濕地保育區」作創科發展，發展不但會對拉姆薩爾濕地造成嚴重干擾，更會直接切斷她與東邊濕地的連接，損害國際重要濕地的濕地完整性和生態特徵。這與《濕地公約》將「避免濕地受到不利影響」列為首要要求，和《生物多樣性公約》所提倡的濕地保護，背道而馳。

* **【未先避免濕地損失 違反國家政策】**新田科技城未有遵循「避免、減少與補償」的原則進行規劃，未有優先考慮能夠避免負面生態影響或將破壞減到最少的方案，反而直接採納會造成大型濕地損失的方案，與「生態文明建設、高質量發展」和「保護優先」的國策，和十四五規劃提到的「整治修復濱海濕地 2 萬公頃」，背道而馳。

* **【疑曲解國家政策 合理化填塘方案】**2023 年 8 月國務院公佈的《河套深港科技創新合作區深圳園區發展規劃》，明確指出「河套深港科技創新合作區」香港園區具體面積為 87 公頃，面積與落馬洲河套區的「港深科技園」吻合。新田科技城的填塘方案並非出自國家的主意。反之，具指導意義的《粵港澳大灣區發展規劃綱要》，就明確提出「加強濕地保護修復，全面保護區域內國際和國家重要濕地，開展濱海濕地跨境聯合保護」。局方選擇性解讀國策，借國家之名，忽略填平濱海濕地與國家濕地保護策略相沖的事實。


Urgent Return receipt Expand Group Restricted Prevent Copy

Submission Number:
TPB/R/S/YL-MP/7-S953

From:  Jacob Yu 
Sent: 2024-05-06 星期一 00:19:33
To: tpbpd/PLAND <tpbpd@pland.gov.hk>
Subject: 促請修訂新田科技城，避免填塘

Representation Number:
TPB/R/S/YL-MP/7R910

申述人全名: 余國健

身份證首四個字母數字: 

反對先破壞後復原的處理手法，要知道后海灣濕地是世界出名的候鳥棲息之所，破壞之後，根本難以復原，因為雀鳥們已習慣了不在此棲息，帶來生態上不可逆轉的損害，其他物種的生存也會出現失衡的現象，未能令社區及社會持續發展，保持生態平衡

我要求城規會：

* 重新修訂新田科技城草圖，將「其他指定用途（創新及科技）」地帶重新劃為原本的地帶，即「自然保育區」、「其他指定用途（綜合發展及濕地改善區）」及「其他指定用途（綜合發展包括濕地修復區）」，或其他與濕地保育相關的用途地帶，以遵循「防患於未然」和「不會有濕地淨減少」的濕地規劃原則。

* 重新修訂《米埔及錦繡花園分區計劃大綱核准圖》的修訂項目 A1 及 B 項，包括修改「其他指定用途」註明「濕地保育公園」地帶的規劃意向和第一欄經常准許的用途。第一，將「保護濕地生態系統完整」、「防患於未然」和「不會有濕地淨減少」等重要濕地保育原則列為規劃意向；第二，將「農地住用構築物」轉至第二欄，以確保所有可能對濕地造成負面影響的發展和基礎設施，均受到城規會把關。

其他：_____

原因如下：

* 【不符合新田法定圖則的規劃原意】根據原本的新田分區計劃大綱核准圖編號 S/YL-ST/8，150 公頃「濕地保育區」和 97 公頃「濕地緩衝區」的土地，主要被劃作濕地保育相關的用途地帶，例如「自然保育區」、「其他指定用途（綜合發展包括濕地改善區）」及「其他指定用途（綜合發展包括濕地修復區）」。該規劃意向主要是「保存和加強現有魚塘或濕地的生態價值和功能」，以達到「不會有濕地淨減少」的原則。新田科技城涉填平大量魚塘，與上述法定規劃意向不符。

* 【不符合后海灣濕地規劃原則】發展入侵 150 公頃「濕地保育區」和 97 公頃「濕地緩衝區」，不僅導致 90 公頃濕地損失，損害濕地連結性及完整性，發展更容許興建中至高密度樓宇，恐令毗鄰的國際重要濕地的生境質素下降，導致整體生態功能喪失。這違反城市規劃委員會規劃指引 12C 所列明的『防患於未然』原則及『濕地零淨損失』。

* **【最新圖則剔除原有濕地規劃原則】**以往所有位於后海灣內的法定圖則，均會因應「濕地保育區」和「濕地緩衝區」而制定不同用途地帶的濕地保育要求。但根據最新的新田科技城分區圖，「濕地保育區」的大部分土地被劃為「其他指定用途（創新及科技）」地帶，其規劃意向改為「容納各式各樣的創新及科技用途」，當中經常准許的用途更達 44 種，包括人才公寓、商業、酒店、工業用途等，發展高度達 130 米。「濕地緩衝區」亦有土地被劃作「其他指定用途（混合用途）」地帶，容許高達 200 米的建築發展。最新規劃不但沒有列明濕地保育要求，更沒有採納任何濕地保育的規劃原則，恐令發展與毗連環境嚴重不協調。

* **【濕地喪失和生境破碎化】**新田科技城將導致至少 90 公頃的濕地面積減少，令大灣區的沿海濕地總量大減。新田科技城位於整個后海灣（又稱深圳灣）濕地系統的核心，發展將切斷后海灣東西兩側的生態連接，導致濕地生境破碎化，損害后海灣（又稱深圳灣）濕地系統的完整性。

* **【濕地系統質素退化】**新田科技城填塘後不只有創科商業用地，帶來超過 12,000 工作人口，更預計會有 6,400 單位作的住宅、酒店、康樂等用途。發展引入的人口和基建，將為毗連的「米埔內后海灣拉姆薩爾濕地」及「濕地保育區」帶來不可挽回的負面生態影響，例如人類活動干擾、光污染、噪音等等。

* **【危害全球面臨絕種危機及國家級保護物種】**受影響魚塘濕地所錄得的雀鳥物種數量達 205 種，其中有 117 種為具保育級別物種。新田科技城填塘發展將危及 19 種全球瀕危及近危物種，例如青頭潛鴨、黃胸鵝、黑臉琵鷺、紅頭潛鴨、白眼潛鴨和尖尾濱鵝；33 種國家一級或二級重點保護野生動物，例如白肩鵝、烏鵲和禿鷲。填平新田濕地將令眾多面臨滅絕物種失去其重要棲息地。

* **【危害繁殖鷺鳥族群】**新田科技城將直接影響全后海灣第二大的米埔隴鷺鳥林和第三大的米埔鷺鳥林，是超過 230 對鷺鳥的繁殖重陣，佔全港池鷺和小白鷺繁殖族群的三分之一。第一，新田科技城將永久移除部分用作繁殖的樹木；第二，繁殖鷺鳥將因大面積填塘而失去賴以為生的覓食地；第三，高達 105 米的創科發展將直接切斷繁殖鷺鳥來往鷺鳥林和覓食地的飛行廊區。發展一旦令鷺鳥無法在此繁殖後代，將直接威脅近二百對繁殖鷺鳥，相等於近 15% 的繁殖族群。

* **【環評錯漏百出不達標】**新田科技城圖則是基於「不合格」的環評報告，不能接受。新田環評報告有至少 29 項嚴重的技術評估和數據錯誤或遺漏，包括：違反環評「避免」原則；生態基線及評估資料不足；嚴重低估對保育類雀鳥、繁殖雀鳥、雀鳥飛行路線的影響；嚴重低估對歐亞水獺的影響；無充分資料證明生態補償有效；誤將生態優化措施當作緩解措施等。

* **【破壞傳統魚塘 直接影響傳統塘魚養殖】**新田科技城將直接影響超過 30 個已正式登記的養魚戶，發展忽視傳統塘魚養殖對經濟、社會和環境永續的貢獻。新田一帶的養魚戶過去半世紀一直養殖塘魚，甚至近十多年甚至積極參與生境管理及保育工作，在保留傳統塘魚養殖運作的同時，為水鳥提供覓食及棲息的空間，維持后海灣魚塘濕地的生態價值。

* **【違反國際公約】**新田科技城發展緊貼「米埔內后海灣拉姆薩爾濕地」，相距或不足 30 米。發展須填平 150 公頃「濕地保育區」作創科發展，發展不但會對拉姆薩爾濕地造成嚴重干擾，更會直接切斷她與東邊濕地的連接，損害國際重要濕地的濕地完整性和生態特徵。這與《濕地公約》將「避免濕地受到不利影響」列為首要要求，和《生物多樣性公約》所提倡的濕地保護，背道而馳。

Urgent Return receipt Expand Group Restricted Prevent Copy

* 【未先避免濕地損失 違反國家政策】新田科技城未有遵循「避免、減少與補償」的原則進行規劃，未有優先考慮能夠避免負面生態影響或將破壞減到最少的方案，反而直接採納會造成大型濕地損失的方案，與「生態文明建設、高質量發展」和「保護優先」的國策，和十四五規劃提到的「整治修復濱海濕地 2 萬公頃」，背道而馳。

* 【疑曲解國家政策 合理化填塘方案】2023 年 8 月國務院公佈的《河套深港科技創新合作區深圳園區發展規劃》，明確指出「河套深港科技創新合作區」香港園區具體面積為 87 公頃，面積與落馬洲河套區的「港深科技園」吻合。新田科技城的填塘方案並非出自國家的主意。反之，具指導意義的《粵港澳大灣區發展規劃綱要》，就明確提出「加強濕地保護修復，全面保護區域內國際和國家重要濕地，開展濱海濕地跨境聯合保護」。局方選擇性解讀國策，借國家之名，忽略填平濱海濕地與國家濕地保護策略相沖的事實。

Urgent Return receipt Expand Group Restricted Prevent Copy

From: Loretta Lau [REDACTED]
Sent: 2024-05-06 星期一 07:41:13
To: tpbpd/PLAND <tpbpd@pland.gov.hk>
Subject: 要求修訂新田科技城草圖

Submission Number:
TPB/R/S/YL-MP/7-S955

Representation Number:
TPB/R/S/YL-MP/7R911

申述人：劉志頤

申述人身份證： [REDACTED]

經濟不景更應保護生態資源，著眼已開發地方，不應以再開發新地區為目標。如此規劃與發展經濟背道而馳，破壞生態亦極少獲益，該撤停重新審視如何緊貼經濟動態，達到雙贏局面。

我要求城規會：

* 重新修訂新田科技城草圖，將「其他指定用途（創新及科技）」地帶重新劃為原本的地帶，即「自然保育區」、「其他指定用途（綜合發展及濕地改善區）」及「其他指定用途（綜合發展包括濕地修復區）」，或其他與濕地保育相關的用途地帶，以遵循「防患於未然」和「不會有濕地淨減少」的濕地規劃原則。

* 重新修訂《米埔及錦繡花園分區計劃大綱核准圖》的修訂項目 A1 及 B 項，包括修改「其他指定用途」註明「濕地保育公園」地帶的規劃意向和第一欄經常准許的用途。第一，將「保護濕地生態系統完整」、「防患於未然」和「不會有濕地淨減少」等重要濕地保育原則列為規劃意向；第二，將「農地住用構築物」轉至第二欄，以確保所有可能對濕地造成負面影響的發展和基礎設施，均受到城規會把關。

原因如下：

* 【不符合新田法定圖則的規劃原意】根據原本的新田分區計劃大綱核准圖編號 S/YL-ST/8，150 公頃「濕地保育區」和 97 公頃「濕地緩衝區」的土地，主要被劃作濕地保育相關的用途地帶，例如「自然保育區」、「其他指定用途（綜合發展包括濕地改善區）」及「其他指定用途（綜合發展包括濕地修復區）」。該規劃意向主要是「保存和加強現有魚塘或濕地的生態價值和功能」，以達到「不會有濕地淨減少」的原則。新田科技城涉填平大量魚塘，與上述法定規劃意向不符。

* 【不符合后海灣濕地規劃原則】發展入侵 150 公頃「濕地保育區」和 97 公頃「濕地緩衝區」，不僅導致 90 公頃濕地損失，損害濕地連結性及完整性，發展更容許興建中至高密度樓宇，恐令毗鄰的國際重要濕地的生境質素下降，導致整體生態功能喪失。這違反城市規劃委員會規劃指引 12C 所列明的『防患於未然』原則及『濕地零淨損失』。

* 【最新圖則剔除原有濕地規劃原則】以往所有位於后海灣內的法定圖則，均會因應「濕地保育區」和「濕地緩衝區」而制定不同用途地帶的濕地保育要求。但根據最新的新田科技城分區圖，「濕地保育區」的大部分土地被劃為「其他指定用途（創新及科技）」地帶，其規劃意向改為「容納各式各樣的創新及科技用途」，當中經常准許的用途更達 44 種，包括人才公

寓、商業、酒店、工業用途等，發展高度達 130 米。「濕地緩衝區」亦有土地被劃作「其他指定用途（混合用途）」地帶，容許高達 200 米的建築發展。最新規劃不但沒有列明濕地保育要求，更沒有採納任何濕地保育的規劃原則，恐令發展與毗連環境嚴重不協調。

* **【濕地喪失和生境破碎化】**新田科技城將導致至少 90 公頃的濕地面積減少，令大灣區的沿海濕地總量大減。新田科技城位於整個后海灣（又稱深圳灣）濕地系統的核心，發展將切斷后海灣東西兩側的生態連接，導致濕地生境破碎化，損害后海灣（又稱深圳灣）濕地系統的完整性。

* **【濕地系統質素退化】**新田科技城填塘後不只有創科商業用地，帶來超過 12,000 工作人口，更預計會有 6,400 單位作的住宅、酒店、康樂等用途。發展引入的人口和基建，將為毗連的「米埔內后海灣拉姆薩爾濕地」及「濕地保育區」帶來不可挽回的負面生態影響，例如人類活動干擾、光污染、噪音等等。

* **【危害全球面臨絕種危機及國家級保護物種】**受影響魚塘濕地所錄得的雀鳥物種數量達 205 種，其中有 117 種為具保育級別物種。新田科技城填塘發展將危及 19 種全球瀕危及近危物種，例如青頭潛鴨、黃胸鵝、黑臉琵鷺、紅頭潛鴨、白眼潛鴨和尖尾濱鵝；33 種國家一級或二級重點保護野生動物，例如白肩鵠、烏鶯和禿鶯。填平新田濕地將令眾多面臨滅絕物種失去其重要棲息地。

* **【危害繁殖鷺鳥族群】**新田科技城將直接影響全后海灣第二大的米埔隴鷺鳥林和第三大的米埔鷺鳥林，是超過 230 對鷺鳥的繁殖重陣，佔全港池鷺和小白鷺繁殖族群的三分之一。第一，新田科技城將永久移除部分用作繁殖的樹木；第二，繁殖鷺鳥將因大面積填塘而失去賴以為生的覓食地；第三，高達 105 米的創科發展將直接切斷繁殖鷺鳥來往鷺鳥林和覓食地的飛行廊區。發展一旦令鷺鳥無法在此繁殖後代，將直接威脅近二百對繁殖鷺鳥，相等於近 15% 的繁殖族群。

* **【環評錯漏百出不達標】**新田科技城圖則是基於「不合格」的環評報告，不能接受。新田環評報告有至少 29 項嚴重的技術評估和數據錯誤或遺漏，包括：違反環評「避免」原則；生態基線及評估資料不足；嚴重低估對保育類雀鳥、繁殖雀鳥、雀鳥飛行路線的影響；嚴重低估對歐亞水獺的影響；無充分資料證明生態補償有效；誤將生態優化措施當作緩解措施等。

* **【破壞傳統魚塘 直接影響傳統塘魚養殖】**新田科技城將直接影響超過 30 個已正式登記的養魚戶，發展忽視傳統塘魚養殖對經濟、社會和環境永續的貢獻。新田一帶的養魚戶過去半世紀一直養殖塘魚，甚至近十多年甚至積極參與生境管理及保育工作，在保留傳統塘魚養殖運作的同時，為水鳥提供覓食及棲息的空間，維持后海灣魚塘濕地的生態價值。

* **【違反國際公約】**新田科技城發展緊貼「米埔內后海灣拉姆薩爾濕地」，相距或不足 30 米。發展須填平 150 公頃「濕地保育區」作創科發展，發展不但會對拉姆薩爾濕地造成嚴重干擾，更會直接切斷她與東邊濕地的連接，損害國際重要濕地的濕地完整性和生態特徵。這與《濕地公約》將「避免濕地受到不利影響」列為首要要求，和《生物多樣性公約》所提倡的濕地保護，背道而馳。

* **【未先避免濕地損失 違反國家政策】**新田科技城未有遵循「避免、減少與補償」的原則進行規劃，未有優先考慮能夠避免負面生態影響或將破壞減到最少的方案，反而直接採納會造成大型濕地損失的方案，與「生態文明建設、高質量發展」和「保護優先」的國策，和十四五規劃提到的「整治修復濱海濕地 2 萬公頃」，背道而馳。

* 【疑曲解國家政策 合理化填塘方案】2023 年 8 月國務院公佈的《河套深港科技創新合作區深圳園區發展規劃》，明確指出「河套深港科技創新合作區」香港園區具體面積為 87 公頃，面積與落馬洲河套區的「港深科技園」吻合。新田科技城的填塘方案並非出自國家的主意。反之，具指導意義的《粵港澳大灣區發展規劃綱要》，就明確提出「加強濕地保護修復，全面保護區域內國際和國家重要濕地，開展濱海濕地跨境聯合保護」。局方選擇性解讀國策，借國家之名，忽略填平濱海濕地與國家濕地保護策略相沖的事實。

Urgent Return receipt Expand Group Restricted Prevent Copy

From: Paul Wong [REDACTED]
Sent: 2024-05-06 星期一 00:53:49
To: tpbpd/PLAND <tpbpd@pland.gov.hk>
Subject: 意見書

Submission Number:
TPB/R/S/YL-MP/7-S956

Representation Number:
TPB/R/S/YL-MP/7R912

致城規會（電郵：tpbpd@pland.gov.hk [REDACTED]）：

申述人全名：WONG CHI TAT PAUL

申述人的身份證(首四個字母數字) [REDACTED]

本人對環諮會的決定表示極度失望，促請環保署做好最後把關角色，否決報告。不要為了瞬間的利益，破壞永久的保育。環境

我強烈要求城規會：

* 重新修訂新田科技城草圖，將「其他指定用途（創新及科技）」地帶重新劃為原本的地帶，即「自然保育區」、「其他指定用途（綜合發展及濕地改善區）」及「其他指定用途（綜合發展包括濕地修復區）」，或其他與濕地保育相關的用途地帶，以遵循「防患於未然」和「不會有濕地淨減少」的濕地規劃原則。

* 修改修訂項目 A1 及 B 項有關「其他指定用途」註明「濕地保育公園」地帶的規劃意向和第一欄經常准許的用途，包括將「保護濕地生態系統完整」、「防患於未然」和「不會有濕地淨減少」的原則列為規劃意向；將「農地住用構築物」轉至第二欄，以確保所有可能對濕地造成負面影響的發展和基礎設施，均受到城規會把關。

原因如下：

* 【不符合新田法定圖則的規劃原意】根據原本的新田分區計劃大綱核准圖編號 S/YL-ST/8，150 公頃「濕地保育區」和 97 公頃「濕地緩衝區」的土地，主要被劃作濕地保育相關的用途地帶，例如「自然保育區」、「其他指定用途（綜合發展包括濕地改善區）」及「其他指定用途（綜合發展包括濕地修復區）」。該規劃意向主要是「保存和加強現有魚塘或濕地的生態價值和功能」，以達到「不會有濕地淨減少」的原則。新田科技城涉填平大量魚塘，與上述法定規劃意向不符。

* 【不符合后海灣濕地規劃原則】發展入侵 150 公頃「濕地保育區」和 97 公頃「濕地緩衝區」，不僅導致 90 公頃濕地損失，損害濕地連結性及完整性，發展更容許興建中至高密度樓宇，恐令毗鄰的國際重要濕地的生境質素下降，導致整體生態功能喪失。這違反城市規劃委員會規劃指引 12C 所列明的「防患於未然」原則及「濕地零淨損失」。

Urgent Return receipt Expand Group Restricted Prevent Copy

* **【最新圖則剔除原有濕地規劃原則】**以往所有位於后海灣內的法定圖則，均會因應「濕地保育區」和「濕地緩衝區」而制定不同用途地帶的濕地保育要求。但根據最新的新田科技城分區圖，「濕地保育區」的大部分土地被劃為「其他指定用途（創新及科技）」地帶，其規劃意向改為「容納各式各樣的創新及科技用途」，當中經常准許的用途更達 44 種，包括人才公寓、商業、酒店、工業用途等，發展高度達 130 米。「濕地緩衝區」亦有土地被劃作「其他指定用途（混合用途）」地帶，容許高達 200 米的建築發展。最新規劃不但沒有列明濕地保育要求，更沒有採納任何濕地保育的規劃原則，恐令發展與毗連環境嚴重不協調。

* **【濕地喪失和生境破碎化】**新田科技城將導致至少 90 公頃的濕地面積減少，令大灣區的沿海濕地總量大減。新田科技城位於整個后海灣（又稱深圳灣）濕地系統的核心，發展將切斷后海灣東西兩側的生態連接，導致濕地生境破碎化，損害后海灣（又稱深圳灣）濕地系統的完整性。

* **【濕地系統質素退化】**新田科技城填塘後不只有創科商業用地，帶來超過 12,000 工作人口，更預計會有 6,400 單位作的住宅、酒店、康樂等用途。發展引入的人口和基建，將為毗連的「米埔內后海灣拉姆薩爾濕地」及「濕地保育區」帶來不可挽回的負面生態影響，例如人類活動干擾、光污染、噪音等等。

* **【危害全球面臨絕種危機及國家級保護物種】**受影響魚塘濕地所錄得的雀鳥物種數量達 205 種，其中有 117 種為具保育級別物種。新田科技城填塘發展將危及 19 種全球瀕危及近危物種，例如青頭潛鴨、黃胸鵝、黑臉琵鷺、紅頭潛鴨、白眼潛鴨和尖尾濱鵲；33 種國家一級或二級重點保護野生動物，例如白肩鵝、烏鶯和禿鶯。填平新田濕地將令眾多面臨滅絕物種失去其重要棲息地。

* **【危害繁殖鷺鳥族群】**新田科技城將直接影響全后海灣第二大的米埔隴鷺鳥林和第三大的米埔鷺鳥林，是超過 230 對鷺鳥的繁殖重陣，佔全港池鷺和小白鷺繁殖族群的三分之一。第一，新田科技城將永久移除部分用作繁殖的樹木；第二，繁殖鷺鳥將因大面積填塘而失去賴以為生的覓食地；第三，高達 105 米的創科發展將直接切斷繁殖鷺鳥來往鷺鳥林和覓食地的飛行廊區。發展一旦令鷺鳥無法在此繁殖後代，將直接威脅近二百對繁殖鷺鳥，相等於近 15% 的繁殖族群。

* **【環評錯漏百出不達標】**新田科技城圖則是基於「不合格」的環評報告，不能接受。新田環評報告有至少 29 項嚴重的技術評估和數據錯誤或遺漏，包括：違反環評「避免」原則；生態基線及評估資料不足；嚴重低估對保育類雀鳥、繁殖雀鳥、雀鳥飛行路線的影響；嚴重低估對歐亞水獺的影響；無充分資料證明生態補償有效；誤將生態優化措施當作緩解措施等。

* **【破壞傳統魚塘 直接影響傳統塘魚養殖】**新田科技城將直接影響超過 30 個已正式登記的養魚戶，發展忽視傳統塘魚養殖對經濟、社會和環境永續的貢獻。新田一帶的養魚戶過去半世紀一直養殖塘魚，甚至近十多年甚至積極參與生境管理及保育工作，在保留傳統塘魚養殖運作的同時，為水鳥提供覓食及棲息的空間，維持后海灣魚塘濕地的生態價值。

* **【違反國際公約】**新田科技城發展緊貼「米埔內后海灣拉姆薩爾濕地」，相距或不足 30 米。發展須填平 150 公頃「濕地保育區」作創科發展，發展不但會對拉姆薩爾濕地造成嚴重干擾，更會直接切斷她與東邊濕地的連接，損害國際重要濕地的濕地完整性和生態特徵。這與《濕地公約》將「避免濕地受到不利影響」列為首要要求，和《生物多樣性公約》所提倡的濕地保護，背道而馳。

Urgent Return receipt Expand Group Restricted Prevent Copy

* 【未先避免濕地損失 違反國家政策】新田科技城未有遵循「避免、減少與補償」的原則進行規劃，未有優先考慮能夠避免負面生態影響或將破壞減到最少的方案，反而直接採納會造成大型濕地損失的方案，與「生態文明建設、高質量發展」和「保護優先」的國策，和十四五規劃提到的「整治修復濱海濕地 2 萬公頃」，背道而馳。

* 【疑曲解國家政策 合理化填塘方案】2023 年 8 月國務院公佈的《河套深港科技創新合作區深圳園區發展規劃》，明確指出「河套深港科技創新合作區」香港園區具體面積為 87 公頃，面積與落馬洲河套區的「港深科技園」吻合。新田科技城的填塘方案並非出自國家的主意。反之，具指導意義的《粵港澳大灣區發展規劃綱要》，就明確提出「加強濕地保護修復，全面保護區域內國際和國家重要濕地，開展濱海濕地跨境聯合保護」。局方選擇性解讀國策，借國家之名，忽略填平濱海濕地與國家濕地保護策略相沖的事實。

Urgent Return receipt Expand Group Restricted Prevent Copy

From: Wil Wil
Sent: 2024-05-05 星期日 18:46:20
To: tpbpd/PLAND <tpbpd@pland.gov.hk>
Subject:

Submission Number:
TPB/R/S/YL-MP/7-S957

Representation Number:
TPB/R/S/YL-MP/7R913

申述人全名（與身份證明文件一致）：
Chong Chun Wing

申述人的身份證／護照號碼首四個字母數字（如 A123）：
[REDACTED]

我支持保育濕地，反對商業發展。

我要求城規會：

* 重新修訂新田科技城草圖，將「其他指定用途（創新及科技）」地帶重新劃為原本的地帶，即「自然保育區」、「其他指定用途（綜合發展及濕地改善區）」及「其他指定用途（綜合發展包括濕地修復區）」，或其他與濕地保育相關的用途地帶，以遵循「防患於未然」和「不會有濕地淨減少」的濕地規劃原則。

* 重新修訂《米埔及錦繡花園分區計劃大綱核准圖》的修訂項目 A1 及 B 項，包括修改「其他指定用途」註明「濕地保育公園」地帶的規劃意向和第一欄經常准許的用途。第一，將「保護濕地生態系統完整」、「防患於未然」和「不會有濕地淨減少」等重要濕地保育原則列為規劃意向；第二，將「農地住用構築物」轉至第二欄，以確保所有可能對濕地造成負面影響的發展和基礎設施，均受到城規會把關。

原因如下：

* 【不符合新田法定圖則的規劃原意】根據原本的新田分區計劃大綱核准圖編號 S/YL-ST/8，150 公頃「濕地保育區」和 97 公頃「濕地緩衝區」的土地，主要被劃作濕地保育相關的用途地帶，例如「自然保育區」、「其他指定用途（綜合發展包括濕地改善區）」及「其他指定用途（綜合發展包括濕地修復區）」。該規劃意向主要是「保存和加強現有魚塘或濕地的生態價值和功能」，以達到「不會有濕地淨減少」的原則。新田科技城涉填平大量魚塘，與上述法定規劃意向不符。

* 【不符合后海灣濕地規劃原則】發展入侵 150 公頃「濕地保育區」和 97 公頃「濕地緩衝區」，不僅導致 90 公頃濕地損失，損害濕地連結性及完整性，發展更容許興建中至高密度樓宇，恐令毗鄰的國際重要濕地的生境質素下降，導致整體生態功能喪失。這違反城市規劃委員會規劃指引 12C 所列明的「防患於未然」原則及「濕地零淨損失」。

* 【最新圖則剔除原有濕地規劃原則】以往所有位於后海灣內的法定圖則，均會因應「濕地保育區」和「濕地緩衝區」而制定不同用途地帶的濕地保育要求。但根據最新的新田科技城分區圖，「濕地保育區」的大部分土地被劃為「其他指定用途（創新及科技）」地帶，其規劃意向改為「容納各式各樣的創新及科技用途」，當中經常准許的用途更達 44 種，包括人才公

寓、商業、酒店、工業用途等，發展高度達 130 米。「濕地緩衝區」亦有土地被劃作「其他指定用途（混合用途）」地帶，容許高達 200 米的建築發展。最新規劃不但沒有列明濕地保育要求，更沒有採納任何濕地保育的規劃原則，恐令發展與毗連環境嚴重不協調。

- * **【濕地喪失和生境破碎化】**新田科技城將導致至少 90 公頃的濕地面積減少，令大灣區的沿海濕地總量大減。新田科技城位於整個后海灣（又稱深圳灣）濕地系統的核心，發展將切斷后海灣東西兩側的生態連接，導致濕地生境破碎化，損害后海灣（又稱深圳灣）濕地系統的完整性。
- * **【濕地系統質素退化】**新田科技城填塘後不只有創科商業用地，帶來超過 12,000 工作人口，更預計會有 6,400 單位作的住宅、酒店、康樂等用途。發展引入的人口和基建，將為毗連的「米埔內后海灣拉姆薩爾濕地」及「濕地保育區」帶來不可挽回的負面生態影響，例如人類活動干擾、光污染、噪音等等。
- * **【危害全球面臨絕種危機及國家級保護物種】**受影響魚塘濕地所錄得的雀鳥物種數量達 205 種，其中有 117 種為具保育級別物種。新田科技城填塘發展將危及 19 種全球瀕危及近危物種，例如青頭潛鴨、黃胸鵝、黑臉琵鷺、紅頭潛鴨、白眼潛鴨和尖尾濱鵝；33 種國家一級或二級重點保護野生動物，例如白肩鵝、烏鵲和禿鷲。填平新田濕地將令眾多面臨滅絕物種失去其重要棲息地。
- * **【危害繁殖鷺鳥族群】**新田科技城將直接影響全后海灣第二大的米埔隴鷺鳥林和第三大的米埔鷺鳥林，是超過 230 對鷺鳥的繁殖重陣，佔全港池鷺和小白鷺繁殖族群的三分之一。第一，新田科技城將永久移除部分用作繁殖的樹木；第二，繁殖鷺鳥將因大面積填塘而失去賴以為生的覓食地；第三，高達 105 米的創科發展將直接切斷繁殖鷺鳥來往鷺鳥林和覓食地的飛行廊區。發展一旦令鷺鳥無法在此繁殖後代，將直接威脅近二百對繁殖鷺鳥，相等於近 15% 的繁殖族群。
- * **【環評錯漏百出不達標】**新田科技城圖則是基於「不合格」的環評報告，不能接受。新田環評報告有至少 29 項嚴重的技術評估和數據錯誤或遺漏，包括：違反環評「避免」原則；生態基線及評估資料不足；嚴重低估對保育類雀鳥、繁殖雀鳥、雀鳥飛行路線的影響；嚴重低估對歐亞水獺的影響；無充分資料證明生態補償有效；誤將生態優化措施當作緩解措施等。
- * **【破壞傳統魚塘 直接影響傳統塘魚養殖】**新田科技城將直接影響超過 30 個已正式登記的養魚戶，發展忽視傳統塘魚養殖對經濟、社會和環境永續的貢獻。新田一帶的養魚戶過去半世紀一直養殖塘魚，甚至近十多年甚至積極參與生境管理及保育工作，在保留傳統塘魚養殖運作的同時，為水鳥提供覓食及棲息的空間，維持后海灣魚塘濕地的生態價值。
- * **【違反國際公約】**新田科技城發展緊貼「米埔內后海灣拉姆薩爾濕地」，相距或不足 30 米。發展須填平 150 公頃「濕地保育區」作創科發展，發展不但會對拉姆薩爾濕地造成嚴重干擾，更會直接切斷她與東邊濕地的連接，損害國際重要濕地的濕地完整性和生態特徵。這與《濕地公約》將「避免濕地受到不利影響」列為首要要求，和《生物多樣性公約》所提倡的濕地保護，背道而馳。
- * **【未先避免濕地損失 違反國家政策】**新田科技城未有遵循「避免、減少與補償」的原則進行規劃，未有優先考慮能夠避免負面生態影響或將破壞減到最少的方案，反而直接採納會造成大型濕地損失的方案，與「生態文明建設、高質量發展」和「保護優先」的國策，和十四五規劃提到的「整治修復濱海濕地 2 萬公頃」，背道而馳。

* 【疑曲解國家政策 合理化填塘方案】2023 年 8 月國務院公佈的《河套深港科技創新合作區深圳園區發展規劃》，明確指出「河套深港科技創新合作區」香港園區具體面積為 87 公頃，面積與落馬洲河套區的「港深科技園」吻合。新田科技城的填塘方案並非出自國家的主意。反之，具指導意義的《粵港澳大灣區發展規劃綱要》，就明確提出「加強濕地保護修復，全面保護區域內國際和國家重要濕地，開展濱海濕地跨境聯合保護」。局方選擇性解讀國策，借國家之名，忽略填平濱海濕地與國家濕地保護策略相沖的事實。

Urgent Return receipt Expand Group Restricted Prevent Copy

From: Lisa Kam [REDACTED]
Sent: 2024-05-06 星期一 14:27:56
To: tpbpd/PLAND <tpbpd@pland.gov.hk>
Subject: 對規劃的意見

申述人：甘潔玲
[REDACTED]

Submission Number:
TPB/R/S/YL-MP/7-S958

Representation Number:
TPB/R/S/YL-MP/7R914

致城規會（電郵：tpbpd@pland.gov.hk）：

我要求城規會：

- 重新修訂新田科技城草圖，將「其他指定用途（創新及科技）」地帶重新劃為原本的地帶，即「自然保育區」、「其他指定用途（綜合發展及濕地改善區）」及「其他指定用途（綜合發展包括濕地修復區）」，或其他與濕地保育相關的用途地帶，以遵循「防患於未然」和「不會有濕地淨減少」的濕地規劃原則。
- 重新修訂《米埔及錦繡花園分區計劃大綱核准圖》的修訂項目 A1 及 B 項，包括修改「其他指定用途」註明「濕地保育公園」地帶的規劃意向和第一欄經常准許的用途。第一，將「保護濕地生態系統完整」、「防患於未然」和「不會有濕地淨減少」等重要濕地保育原則列為規劃意向；第二，將「農地住用構築物」轉至第二欄，以確保所有可能對濕地造成負面影響的發展和基礎設施，均受到城規會把關。

原因如下：

- 【不符合新田法定圖則的規劃原意】根據原本的新田分區計劃大綱核准圖編號 S/YL-ST/8，150 公頃「濕地保育區」和 97 公頃「濕地緩衝區」的土地，主要被劃作濕地保育相關的用途地帶，例如「自然保育區」、「其他指定用途（綜合發展包括濕地改善區）」及「其他指定用途（綜合發展包括濕地修復區）」。該規劃意向主要是「保存和加強現有魚塘或濕地的生態價值和功能」，以達到「不會有濕地淨減少」的原則。新田科技城涉填平大量魚塘，與上述法定規劃意向不符。

- 【不符合后海灣濕地規劃原則】發展入侵 150 公頃「濕地保育區」和 97 公頃「濕地緩衝區」，不僅導致 90 公頃濕地損失，損害濕地連結性及完整性，發展更容許興建中至高密度樓宇，恐令毗鄰的國際重要濕地的生境質素下降，導致整體生態功能喪失。這違反城市規劃委員會規劃指引 12C 所列明的『防患於未然』原則及『濕地零淨損失』。
- 【最新圖則剔除原有濕地規劃原則】以往所有位於后海灣內的法定圖則，均會因應「濕地保育區」和「濕地緩衝區」而制定不同用途地帶的濕地保育要求。但根據最新的新田科技城分區圖，「濕地保育區」的大部分土地被劃為「其他指定用途（創新及科技）」地帶，其規劃意向改為「容納各式各樣的創新及科技用途」，當中經常准許的用途更達 44 種，包括人才公寓、商業、酒店、工業用途等，發展高度達 130 米。「濕地緩衝區」亦有土地被劃作「其他指定用途（混合用途）」地帶，容許高達 200 米的建築發展。最新規劃不但沒有列明濕地保育要求，更沒有採納任何濕地保育的規劃原則，恐令發展與毗連環境嚴重不協調。
- 【濕地喪失和生境破碎化】新田科技城將導致至少 90 公頃的濕地面積減少，令大灣區的沿海濕地總量大減。新田科技城位於整個后海灣（又稱深圳灣）濕地系統的核心，發展將切斷后海灣東西兩側的生態連接，導致濕地生境破碎化，損害后海灣（又稱深圳灣）濕地系統的完整性。
- 【濕地系統質素退化】新田科技城填塘後不只有創科商業用地，帶來超過 12,000 工作人口，更預計會有 6,400 單位作的住宅、酒店、康樂等用途。發展引入的人口和基建，將為毗連的「米埔內后海灣拉姆薩爾濕地」及「濕地保育區」帶來不可挽回的負面生態影響，例如人類活動干擾、光污染、噪音等等。
- 【危害全球面臨絕種危機及國家級保護物種】受影響魚塘濕地所錄得的雀鳥物種數量達 205 種，其中有 117 種為具保育級別物種。新田科技城填塘發展將危及 19 種全球瀕危及近危物種，例如青頭潛鴨、黃胸鵝、黑臉琵鷺、紅頭潛鴨、白眼潛鴨和尖尾濱鵝；33 種國家一級或二級重點保護野生動物，例如白肩鵞、烏鶇和禿鷺。填平新田濕地將令眾多面臨滅絕物種失去其重要棲息地。
- 【危害繁殖鷺鳥族群】新田科技城將直接影響全后海灣第二大的米埔隴鷺鳥林和第三大的米埔鷺鳥林，是超過 230 對鷺鳥的繁殖重陣，佔全港池鷺和小白鷺繁殖族群的三分之一。第一，新田科技城將永久移除部分用作繁殖的樹木；第二，繁殖鷺鳥將因大面積填塘而失去賴以為生的覓食地；第三，高達 105 米的創科發展將直接切斷繁殖鷺鳥來往鷺鳥林和覓食地的飛行廊區。發展一旦令鷺鳥無法在此繁殖後代，將直接威脅近二百對繁殖鷺鳥，相等於近 15% 的繁殖族群。

- 【環評錯漏百出不達標】新田科技城圖則是基於「不合格」的環評報告，不能接受。新田環評報告有至少 29 項嚴重的技術評估和數據錯誤或遺漏，包括：違反環評「避免」原則；生態基線及評估資料不足；嚴重低估對保育類雀鳥、繁殖雀鳥、雀鳥飛行路線的影響；嚴重低估對歐亞水獺的影響；無充分資料證明生態補償有效；誤將生態優化措施當作緩解措施等。
- 【破壞傳統魚塘 直接影響傳統塘魚養殖】新田科技城將直接影響超過 30 個已正式登記的養魚戶，發展忽視傳統塘魚養殖對經濟、社會和環境永續的貢獻。新田一帶的養魚戶過去半世紀一直養殖塘魚，甚至近十多年甚至積極參與生境管理及保育工作，在保留傳統塘魚養殖運作的同時，為水鳥提供覓食及棲息的空間，維持后海灣灣魚塘濕地的生態價值。
- 【違反國際公約】新田科技城發展緊貼「米埔內后海灣拉姆薩爾濕地」，相距或不足 30 米。發展須填平 150 公頃「濕地保育區」作創科發展，發展不但會對拉姆薩爾濕地造成嚴重干擾，更會直接切斷她與東邊濕地的連接，損害國際重要濕地的濕地完整性和生態特徵。這與《濕地公約》將「避免濕地受到不利影響」列為首要要求，和《生物多樣性公約》所提倡的濕地保護，背道而馳。
- 【未先避免濕地損失 違反國家政策】新田科技城未有遵循「避免、減少與補償」的原則進行規劃，未有優先考慮能夠避免負面生態影響或將破壞減到最少的方案，反而直接採納會造成大型濕地損失的方案，與「生態文明建設、高質量發展」和「保護優先」的國策，和十四五規劃提到的「整治修復濱海濕地 2 萬公頃」，背道而馳。
- 【疑曲解國家政策 合理化填塘方案】2023 年 8 月國務院公佈的《河套深港科技創新合作區深圳園區發展規劃》，明確指出「河套深港科技創新合作區」香港園區具體面積為 87 公頃，面積與落馬洲河套區的「港深科技園」吻合。新田科技城的填塘方案並非出自國家的主意。反之，具指導意義的《粵港澳大灣區發展規劃綱要》，就明確提出「加強濕地保護修復，全面保護區域內國際和國家重要濕地，開展濱海濕地跨境聯合保護」。局方選擇性解讀國策，借國家之名，忽略填平濱海濕地與國家濕地保護策略相沖的事實。

Urgent Return receipt Expand Group Restricted Prevent Copy

From: Cece Wong [REDACTED]
Sent: 2024-05-06 星期一 16:12:41
To: tpbpd/PLAND <tpbpd@pland.gov.hk>
Subject: Fwd: 提交就新田科技城分區計劃大綱草圖的書面申述

Submission Number:
TPB/R/S/YL-MP/7-S962

致城規會（電郵：tpbpd@pland.gov.hk）：

申述人全名（與身份證明文件一致）：王翺燕

Representation Number:
TPB/R/S/YL-MP/7R915

申述人的身份證／護照號碼首四個字母數字 [REDACTED]

新田科技城發展計劃大規模發展受保護濕地，不單破壞濕地、干擾毗鄰敏感生態和打斷鄰近地的生態連結，使濕地動植物生境破碎化，不符合后海灣濕地規劃原則，亦剝奪當地居民和農民的生活和發展空間。

再者，天文台前台長、觀鳥會榮譽會長林超英指出，根據目前新田科技城的選址，日後將暴露於多重水浸的風險當中。該選址鄰近深圳河，屬於「洪泛平原」，即河水或洪水會泛濫的地方，通常位於河流的中下游；加上近年極端天氣頻繁，或會加劇水浸情況。

即使發展局稱土拓署已進行排水影響評估，並考慮氣候變化的數據及指引，以及未來氣候變化引致海平面上升及雨量增加的影響，而相關部門亦正檢視北部都會區各項目對極端天氣的抗禦力，但面對極端天氣和全球暖化、海平面上升的威脅，有關發展局有關抗洪和對極端天氣的抗禦力的說法實在令人難以接受和不禁生疑。

強行發展受保護濕地，將威脅該區未來遷來的居民和毗鄰地區的居民安危和財產安全。懇請政府另外尋求方法和地方配合國家發展。

我要求城規會：

- 重新修訂新田科技城草圖，將「其他指定用途（創新及科技）」地帶重新劃為原本的地帶，即「自然保育區」、「其他指定用途（綜合發展及濕地改善區）」及「其他指定用途（綜合發展包括濕地修復區）」，或其他與濕地保育相關的用途地帶，以遵循「防患於未然」和「不會有濕地淨減少」的濕地規劃原則。
- 修改修訂項目 A1 及 B 項有關「其他指定用途」註明「濕地保育公園」地帶的規劃意向和第一欄經常准許的用途，包括將「保護濕地生態系統完整」、「防患於未然」和「不會有濕地淨減少」的原則列為規劃意向；將「農地住用構築物」轉

至第二欄，以確保所有可能對濕地造成負面影響的發展和基礎設施，均受到城規會把關。

其他：_____

原因如下：

- **【不符合新田法定圖則的規劃原意】**根據原本的新田分區計劃大綱核准圖編號 S/YL-ST/8，150 公頃「濕地保育區」和 97 公頃「濕地緩衝區」的土地，主要被劃作濕地保育相關的用途地帶，例如「自然保育區」、「其他指定用途（綜合發展包括濕地改善區）」及「其他指定用途（綜合發展包括濕地修復區）」。**該規劃意向主要是「保存和加強現有魚塘或濕地的生態價值和功能」，以達到「不會有濕地淨減少」的原則。新田科技城涉填平大量魚塘，與上述法定規劃意向不符。**
- **【不符合后海灣濕地規劃原則】**發展入侵 150 公頃「濕地保育區」和 97 公頃「濕地緩衝區」，不僅導致 90 公頃濕地損失，損害濕地連結性及完整性，發展更容許興建中至高密度樓宇，恐令毗鄰的國際重要濕地的生境質素下降，導致整體生態功能喪失。這違反城市規劃委員會規劃指引 12C 所列明的『防患於未然』原則及『濕地零淨損失』。
- **【最新圖則剔除原有濕地規劃原則】**以往所有位於后海灣內的法定圖則，均會因應「濕地保育區」和「濕地緩衝區」而制定不同用途地帶的濕地保育要求。但根據最新的新田科技城分區圖，「濕地保育區」的大部分土地被劃為「其他指定用途（創新及科技）」地帶，其規劃意向改為「容納各式各樣的創新及科技用途」，當中經常准許的用途更達 44 種，包括人才公寓、商業、酒店、工業用途等，發展高度達 130 米。「濕地緩衝區」亦有土地被劃作「其他指定用途（混合用途）」地帶，容許高達 200 米的建築發展。最新規劃不但沒有列明濕地保育要求，更沒有採納任何濕地保育的規劃原則，恐令發展與毗連環境嚴重不協調。
- **【濕地喪失和生境破碎化】**新田科技城將導致至少 90 公頃的濕地面積減少，令大灣區的沿海濕地總量大減。新田科技城位於整個后海灣（又稱深圳灣）濕地系統的核心，發展將切斷后海灣東西兩側的生態連接，導致濕地生境破碎化，損害后海灣（又稱深圳灣）濕地系統的完整性。
- **【濕地系統質素退化】**新田科技城填塘後不只有創科商業用地，帶來超過 12,000 工作人口，更預計會有 6,400 單位作的住宅、酒店、康樂等用途。發展引入的人口和基建，將為毗連的「米埔內后海灣拉姆薩爾濕地」及「濕地保育區」帶來不可挽回的負面生態影響，例如人類活動干擾、光污染、噪音等等。
- **【危害全球面臨絕種危機及國家級保護物種】**受影響魚塘濕地所錄得的雀鳥物種數量達 205 種，其中有 117 種為具保育級別物種。新田科技城填塘發展將危及 19 種全球瀕危及近危物種，例如青頭潛鴨、黃胸鵝、黑臉琵鷺、紅頭潛鴨、白眼潛

鴨和尖尾濱鵲；33種國家一級或二級重點保護野生動物，例如白肩鵲、烏鵲和禿鷲。填平新田濕地將令眾多面臨滅絕物種失去其重要棲息地。

- **【危害繁殖鷺鳥族群】**新田科技城將直接影響全前海灣第二大的米埔隴鷺鳥林和第三大的米埔鷺鳥林，是超過 230 對鷺鳥的繁殖重陣，佔全港池鷺和小白鷺繁殖族群的三分之一。第一，新田科技城將永久移除部分用作繁殖的樹木；第二，繁殖鷺鳥將因大面積填塘而失去賴以為生的覓食地；第三，高達 105 米的創科發展將直接切斷繁殖鷺鳥來往鷺鳥林和覓食地的飛行廊區。發展一旦令鷺鳥無法在此繁殖後代，將直接威脅近二百對繁殖鷺鳥，相等於近 15%的繁殖族群族。
- **【環評錯漏百出不達標】**新田科技城圖則是基於「不合格」的環評報告，不能接受。新田環評報告有至少 29 項嚴重的技術評估和數據錯誤或遺漏，包括：違反環評「避免」原則；生態基線及評估資料不足；嚴重低估對保育類雀鳥、繁殖雀鳥、雀鳥飛行路線的影響；嚴重低估對歐亞水獺的影響；無充分資料證明生態補償有效；誤將生態優化措施當作緩解措施等。
- **【破壞傳統魚塘 直接影響傳統塘魚養殖】**新田科技城將直接影響超過 30 個已正式登記的養魚戶，發展忽視傳統塘魚養殖對經濟、社會和環境永續的貢獻。新田一帶的養魚戶過去半世紀一直養殖塘魚，甚至近十多年甚至積極參與生境管理及保育工作，在保留傳統塘魚養殖運作的同時，為水鳥提供覓食及棲息的空間，維持前海灣魚塘濕地的生態價值。
- **【違反國際公約】**新田科技城發展緊貼「米埔內前海灣拉姆薩爾濕地」，相距或不足 30 米。發展須填平 150 公頃「濕地保育區」作創科發展，發展不但會對拉姆薩爾濕地造成嚴重干擾，更會直接切斷她與東邊濕地的連接，損害國際重要濕地的濕地完整性和生態特徵。這與《濕地公約》將「避免濕地受到不利影響」列為首要要求，和《生物多樣性公約》所提倡的濕地保護，背道而馳。
- **【未先避免濕地損失 違反國家政策】**新田科技城未有遵循「避免、減少與補償」的原則進行規劃，未有優先考慮能夠避免負面生態影響或將破壞減到最少的方案，反而直接採納會造成大型濕地損失的方案，與「生態文明建設、高質量發展」和「保護優先」的國策，和十四五規劃提到的「整治修復濱海濕地 2 萬公頃」，背道而馳。
- **【疑曲解國家政策 合理化填塘方案】**2023 年 8 月國務院公佈的《河套深港科技創新合作區深圳園區發展規劃》，明確指出「河套深港科技創新合作區」香港園區具體面積為 87 公頃，面積與落馬洲河套區的「港深科技園」吻合。新田科技城的填塘方案並非出自國家的主意。反之，具指導意義的《粵港澳大灣區發展規劃綱要》，就明確提出「加強濕地保護修復，全面保護區域內國際和國家重要濕地，開展濱海濕地跨境聯合保護」。局方選擇性解讀國策，借國家之名，忽略填平濱海濕地與國家濕地保護策略相沖的事實。

Urgent Return receipt Expand Group Restricted Prevent Copy

From: Chan Casper [REDACTED]
Sent: 2024-05-06 星期一 16:40:42
To: tpbpd/PLAND <tpbpd@pland.gov.hk>
Subject: 提交就新田科技城分區計劃大綱草圖的書面申述

Submission Number:
TPB/R/S/YL-MP/7-S966

致城規會（電郵：tpbpd@pland.gov.hk）：

Representation Number:
TPB/R/S/YL-MP/7R916

申述人全名（與身份證明文件一致）： Chan Ka Sin

申述人的身份證 / 護照號碼首四個字母數字（如 A123） [REDACTED]

Do NOT destroy the natural habitat!

我要求城規會：

- 重新修訂新田科技城草圖，將「其他指定用途（創新及科技）」地帶重新劃為原本的地帶，即「自然保育區」、「其他指定用途（綜合發展及濕地改善區）」及「其他指定用途（綜合發展包括濕地修復區）」，或其他與濕地保育相關的用途地帶，以遵循「防患於未然」和「不會有濕地淨減少」的濕地規劃原則。
- 修改修訂項目 A1 及 B 項有關「其他指定用途」註明「濕地保育公園」地帶的規劃意向和第一欄經常准許的用途，包括將「保護濕地生態系統完整」、「防患於未然」和「不會有濕地淨減少」的原則列為規劃意向；將「農地住用構築物」轉至第二欄，以確保所有可能對濕地造成負面影響的發展和基礎設施，均受到城規會把關。

其他： _____

原因如下：

- **【不符合新田法定圖則的規劃原意】** 根據原本的新田分區計劃大綱核准圖編號 S/YL-ST/8，150 公頃「濕地保育區」和 97 公頃「濕地緩衝區」的土地，主要被劃作濕地保育相關的用途地帶，例如「自然保育區」、「其他指定用途（綜合發展包括濕地改善區）」及「其他指定用途（綜合發展包括濕地修復區）」。該規劃意向主要是「保存和加強現有魚塘或濕地的生態價值和功能」，以達到「不會有濕地淨減少」的原則。新田科技城涉填平大量魚塘，與上述法定規劃意向不符。
- **【不符合后海灣濕地規劃原則】** 發展入侵 150 公頃「濕地保育區」和 97 公頃「濕地緩衝區」，不僅導致 90 公頃濕地損失，損害濕地連結性及完整性，發展更

容許興建中至高密度樓宇，恐令毗鄰的國際重要濕地的生境質素下降，導致整體生態功能喪失。這違反城市規劃委員會規劃指引 12C 所列明的『防患於未然』原則及『濕地零淨損失』。

- **【最新圖則剔除原有濕地規劃原則】**以往所有位於后海灣內的法定圖則，均會因應「濕地保育區」和「濕地緩衝區」而制定不同用途地帶的濕地保育要求。但根據最新的新田科技城分區圖，「濕地保育區」的大部分土地被劃為「其他指定用途（創新及科技）」地帶，其規劃意向改為「容納各式各樣的創新及科技用途」，當中經常准許的用途更達 44 種，包括人才公寓、商業、酒店、工業用途等，發展高度達 130 米。「濕地緩衝區」亦有土地被劃作「其他指定用途（混合用途）」地帶，容許高達 200 米的建築發展。最新規劃不但沒有列明濕地保育要求，更沒有採納任何濕地保育的規劃原則，恐令發展與毗連環境嚴重不協調。
- **【濕地喪失和生境破碎化】**新田科技城將導致至少 90 公頃的濕地面積減少，令大灣區的沿海濕地總量大減。新田科技城位於整個后海灣（又稱深圳灣）濕地系統的核心，發展將切斷后海灣東西兩側的生態連接，導致濕地生境破碎化，損害后海灣（又稱深圳灣）濕地系統的完整性。
- **【濕地系統質素退化】**新田科技城填塘後不只有創科商業用地，帶來超過 12,000 工作人口，更預計會有 6,400 單位作的住宅、酒店、康樂等用途。發展引入的人口和基建，將為毗連的「米埔內后海灣拉姆薩爾濕地」及「濕地保育區」帶來不可挽回的負面生態影響，例如人類活動干擾、光污染、噪音等等。
- **【危害全球面臨絕種危機及國家級保護物種】**受影響魚塘濕地所錄得的雀鳥物種數量達 205 種，其中有 117 種為具保育級別物種。新田科技城填塘發展將危及 19 種全球瀕危及近危物種，例如青頭潛鴨、黃胸鴨、黑臉琵鷺、紅頭潛鴨、白眼潛鴨和尖尾濱鵝；33 種國家一級或二級重點保護野生動物，例如白肩鵝、烏鶇和禿鷲。填平新田濕地將令眾多面臨滅絕物種失去其重要棲息地。
- **【危害繁殖鷺鳥族群】**新田科技城將直接影響全后海灣第二大的米埔隴鷺鳥林和第三大的米埔鷺鳥林，是超過 230 對鷺鳥的繁殖重陣，佔全港池鷺和小白鷺繁殖族群的三分之一。第一，新田科技城將永久移除部分用作繁殖的樹木；第二，繁殖鷺鳥將因大面積填塘而失去賴以為生的覓食地；第三，高達 105 米的創科發展將直接切斷繁殖鷺鳥來往鷺鳥林和覓食地的飛行廊區。發展一旦令鷺鳥無法在此繁殖後代，將直接威脅近二百對繁殖鷺鳥，相等於近 15% 的繁殖族群。
- **【環評錯漏百出不達標】**新田科技城圖則是基於「不合格」的環評報告，不能接受。新田環評報告有至少 29 項嚴重的技術評估和數據錯誤或遺漏，包括：違反環評「避免」原則；生態基線及評估資料不足；嚴重低估對保育類雀鳥、繁殖雀鳥、雀鳥飛行路線的影響；嚴重低估對歐亞水獺的影響；無充分資料證明生態補償有效；誤將生態優化措施當作緩解措施等。
- **【破壞傳統魚塘 直接影響傳統塘魚養殖】**新田科技城將直接影響超過 30 個已正式登記的養魚戶，發展忽視傳統塘魚養殖對經濟、社會和環境永續的貢獻。新田一帶的養魚戶過去半世紀一直養殖塘魚，甚至近十多年甚至積極參與生境管理及

保育工作，在保留傳統塘魚養殖運作的同時，為水鳥提供覓食及棲息的空間，維持前海灣灣魚塘濕地的生態價值。

- **【違反國際公約】**新田科技城發展緊貼「米埔內前海灣拉姆薩爾濕地」，相距或不足 30 米。發展須填平 150 公頃「濕地保育區」作創科發展，發展不但會對拉姆薩爾濕地造成嚴重干擾，更會直接切斷她與東邊濕地的連接，損害國際重要濕地的濕地完整性和生態特徵。這與《濕地公約》將「避免濕地受到不利影響」列為首要要求，和《生物多樣性公約》所提倡的濕地保護，背道而馳。
- **【未先避免濕地損失 違反國家政策】**新田科技城未有遵循「避免、減少與補償」的原則進行規劃，未有優先考慮能夠避免負面生態影響或將破壞減到最少的方案，反而直接採納會造成大型濕地損失的方案，與「生態文明建設、高質量發展」和「保護優先」的國策，和十四五規劃提到的「整治修復濱海濕地 2 萬公頃」，背道而馳。
- **【疑曲解國家政策 合理化填塘方案】**2023 年 8 月國務院公佈的《河套深港科技創新合作區深圳園區發展規劃》，明確指出「河套深港科技創新合作區」香港園區具體面積為 87 公頃，面積與落馬洲河套區的「港深科技園」吻合。新田科技城的填塘方案並非出自國家的主意。反之，具指導意義的《粵港澳大灣區發展規劃綱要》，就明確提出「加強濕地保護修復，全面保護區域內國際和國家重要濕地，開展濱海濕地跨境聯合保護」。局方選擇性解讀國策，借國家之名，忽略填平濱海濕地與國家濕地保護策略相沖的事實。

Urgent Return receipt Expand Group Restricted Prevent Copy

Submission Number:
TPB/R/S/YL-MP/7-S967

From: Renee Kwong [REDACTED]
Sent: 2024-05-06 星期一 23:30:01
To: tpbpd/PLAND <tpbpd@pland.gov.hk>
Subject: 致城規會：重新修訂新田科技城草圖

Representation Number:
TPB/R/S/YL-MP/7R917

致城規會：重新修訂新田科技城草圖

申述人：Kwong Woon Ying{
身份證首四個字母數字 [REDACTED]

我要求城規會：

重新修訂新田科技城草圖，將「其他指定用途（創新及科技）」地帶重新劃為原本的地帶，即「自然保育區」、「其他指定用途（綜合發展及濕地改善區）」及「其他指定用途（綜合發展包括濕地修復區）」，或其他與濕地保育相關的用途地帶，以遵循「防患於未然」和「不會有<0 濕地淨減少」的濕地規劃原則。

重新修訂《米埔及錦繡花園分區計劃大綱核准圖》的修訂項目 A1 及 B 項，包括修改「其他指定用途」註明「濕地保育公園」地帶的規劃意向和第一欄經常准許的用途。第一，將「保護濕地生態系統完整」、「防患於未然」和「不會有濕地淨減少」等重要濕地保育原則列為規劃意向；第二，將「農地住用構築物」轉至第二欄，以確保所有可能對濕地造成負面影響的發展和基礎設施，均受到城規會把關。

原因如下：

【不符合新田法定圖則的規劃原意】根據原本的新田分區計劃大綱核准圖編號 S/YL-ST/8，150 公頃「濕地保育區」和 97 公頃「濕地緩衝區」的土地，主要被劃作濕地保育相關的用途地帶，例如「自然保育區」、「其他指定用途（綜合發展包括濕地改善區）」及「其他指定用途（綜合發展包括濕地修復區）」。該規劃意向主要是「保存和加強現有魚塘或濕地的生態價值和功能」，以達到「不會有濕地淨減少」的原則。新田科技城涉填平大量魚塘，與上述法定規劃意向不符。

【不符合后海灣濕地規劃原則】發展入侵 150 公頃「濕地保育區」和 97 公頃「濕地緩衝區」，不僅導致 90 公頃濕地損失，損害濕地連結性及完整性，發展更容許興建中至高密度樓宇，恐令毗鄰的國際重要濕地的生境質素下降，導致整體生態功能喪失。這違反城市規劃委員會規劃指引 12C 所列明的『防患於未然』原則及『濕地零淨損失』。

【最新圖則剔除原有濕地規劃原則】以往所有位於后海灣內的法定圖則，均會因應「濕地保育區」和「濕地緩衝區」而制定不同用途地帶的濕地保育要求。但根據最新的新田科技城分區圖，「濕地保育區」的大部分土地被劃為「其他指定用途（創新及科技）」地帶，其規劃意向改為「容納各式各樣的創新及科技用途」，當中經常准許的用途更達 44 種，包括人才公寓、商業、酒店、工業用途等，發展高度達 130 米。「濕地緩衝區」亦有土地被劃作「其他指定用途（混合用途）」地帶，容許高達 200 米的建築發展。最新規劃不但沒有列明濕地保育要求，更沒有採納任何濕地保育的規劃原則，恐令發展與毗連環境嚴重不協調。

【濕地喪失和生境破碎化】新田科技城將導致至少 90 公頃的濕地面積減少，令大灣區的沿海濕地總量大減。新田科技城位於整個后海灣（又稱深圳灣）濕地系統的核心，發展將切斷后海灣東西兩側的生態連接，導致濕地生境破碎化，損害后海灣（又稱深圳灣）濕地系統的完整性。

【濕地系統質素退化】新田科技城填塘後不只有創科商業用地，帶來超過 12,000 工作人口，更預計會有 6,400 單位作的住宅、酒店、康樂等用途。發展引入的人口和基建，將為毗連的「米埔內后海灣拉姆薩爾濕地」及「濕地保育區」帶來不可挽回的負面生態影響，例如人類活動干擾、光污染、噪音等等。

【危害全球面臨絕種危機及國家級保護物種】受影響魚塘濕地所錄得的雀鳥物種數量達 205 種，其中有 117 種為具保育級別物種。新田科技城填塘發展將危及 19 種全球瀕危及近危物種，例如青頭潛鴨、黃胸鵝、黑臉琵鷺、紅頭潛鴨、白眼潛鴨和尖尾濱鵲；33 種國家一級或二級重點保護野生動物，例如白肩鵲、烏鵲和禿鷲。填平新田濕地將令眾多面臨滅絕物種失去其重要棲息地。

【危害繁殖鷺鳥族群】新田科技城將直接影響全后海灣第二大的米埔隴鷺鳥林和第三大的米埔鷺鳥林，是超過 230 對鷺鳥的繁殖重陣，佔全港池鷺和小白鷺繁殖族群的三分之一。第一，新田科技城將永久移除部分用作繁殖的樹木；第二，繁殖鷺鳥將因大面積填塘而失去賴以為生的覓食地；第三，高達 105 米的創科發展將直接切斷繁殖鷺鳥來往鷺鳥林和覓食地的飛行廊區。發展一旦令鷺鳥無法在此繁殖後代，將直接威脅近二百對繁殖鷺鳥，相等於近 15% 的繁殖族群。

【環評錯漏百出不達標】新田科技城圖則是基於「不合格」的環評報告，不能接受。新田環評報告有至少 29 項嚴重的技術評估和數據錯誤或遺漏，包括：違反環評「避免」原則；生態基線及評估資料不足；嚴重低估對保育類雀鳥、繁殖雀鳥、雀鳥飛行路線的影響；嚴重低估對歐亞水獺的影響；無充分資料證明生態補償有效；誤將生態優化措施當作緩解措施等。

【破壞傳統魚塘 直接影響傳統塘魚養殖】新田科技城將直接影響超過 30 個已正式登記的養魚戶，發展忽視傳統塘魚養殖對經濟、社會和環境永續的貢獻。新田一帶的養魚戶過去半世紀一直養殖塘魚，甚至近十多年甚至積極參與生境管理及保育工作，在保留傳統塘魚養殖運作的同時，為水鳥提供覓食及棲息的空間，維持后海灣魚塘濕地的生態價值。

【違反國際公約】新田科技城發展緊貼「米埔內后海灣拉姆薩爾濕地」，相距或不足 30 米。發展須填平 150 公頃「濕地保育區」作創科發展，發展不但會對拉姆薩爾濕地造成嚴重干擾，更會直接切斷她與東邊濕地的連接，損害國際重要濕地的濕地完整性和生態特徵。這與《濕地公約》將「避免濕地受到不利影響」列為首要要求，和《生物多樣性公約》所提倡的濕地保護，背道而馳。

【未先避免濕地損失 違反國家政策】新田科技城未有遵循「避免、減少與補償」的原則進行規劃，未有優先考慮能夠避免負面生態影響或將破壞減到最少的方案，反而直接採納會造成大型濕地損失的方案，與「生態文明建設、高質量發展」和「保護優先」的國策，和十四五規劃提到的「整治修復濱海濕地 2 萬公頃」，背道而馳。

【疑曲解國家政策 合理化填塘方案】2023 年 8 月國務院公佈的《河套深港科技創新合作區深圳園區發展規劃》，明確指出「河套深港科技創新合作區」香港園區具體面積為 87 公頃，面積與落馬洲河套區的「港深科技園」吻合。新田科技城的填塘方案並非出自國家的主意。反之，具指導意義的《粵港澳大灣區發展規劃綱要》，就明確提出「加強濕地保護修復，全面保護區域內國際和國家重要濕地，開展濱海濕地跨境聯合保護」。局方選擇性解讀國策，借國家之名，忽略填平濱海濕地與國家濕地保護策略相沖的事實。

Urgent Return receipt Expand Group Restricted Prevent Copy

Submission Number:
TPB/R/S/YL-MP/7-S969

From: Lisa Ho [REDACTED]
Sent: 2024-05-06 星期一 23:06:39
To: tpbpd/PLAND <tpbpd@pland.gov.hk>
Subject: 促請政府重新修訂新田科技城的方案，以免對后海灣這片大灣區獨有的國際濕地造成不可逆轉的破壞。

Representation Number:
TPB/R/S/YL-MP/7R918

申述人全名 HO KWOK WAI

申述人的身份證／護照號碼首四個字母數字 [REDACTED]

促請政府重新修訂新田科技城的方案，以免對后海灣這片大灣區獨有的國際濕地造成不可逆轉的破壞。

我要求城規會：

- 重新修訂新田科技城草圖，將「其他指定用途（創新及科技）」地帶重新劃為原本的地帶，即「自然保育區」、「其他指定用途（綜合發展及濕地改善區）」及「其他指定用途（綜合發展包括濕地修復區）」，或其他與濕地保育相關的用途地帶，以遵循「防患於未然」和「不會有濕地淨減少」的濕地規劃原則。
- 重新修訂《米埔及錦繡花園分區計劃大綱核准圖》的修訂項目 A1 及 B 項，包括修改「其他指定用途」註明「濕地保育公園」地帶的規劃意向和第一欄經常准許的用途。第一，將「保護濕地生態系統完整」、「防患於未然」和「不會有濕地淨減少」等重要濕地保育原則列為規劃意向；第二，將「農地住用構築物」轉至第二欄，以確保所有可能對濕地造成負面影響的發展和基礎設施，均受到城規會把關。

原因如下：

- **【不符合新田法定圖則的規劃原意】**根據原本的新田分區計劃大綱核准圖編號 S/YL-ST/8，150 公頃「濕地保育區」和 97 公頃「濕地緩衝區」的土地，主要被劃作濕地保育相關的用途地帶，例如「自然保育區」、「其他指定用途（綜合發展包括濕地改善區）」及「其他指定用途（綜合發展包括濕地修復區）」。該規劃意向主要是「保存和加強現有魚塘或濕地的生態價值和功能」，以達到「不會有濕地淨減少」的原則。新田科技城涉填平大量魚塘，與上述法定規劃意向不符。
- **【不符合后海灣濕地規劃原則】**發展入侵 150 公頃「濕地保育區」和 97 公頃「濕地緩衝區」，不僅導致 90 公頃濕地損失，損害濕地連結性及完整性，發展更容許興建中至高密度樓宇，恐令毗鄰的國際重要濕地的生境質素下降，導致整體生態功能喪失。這違反城市規劃委員會規劃指引 12C 所列明的「防患於未然」原則及「濕地零淨損失」。

- **【最新圖則剔除原有濕地規劃原則】**以往所有位於后海灣內的法定圖則，均會因應「濕地保育區」和「濕地緩衝區」而制定不同用途地帶的濕地保育要求。但根據最新的新田科技城分區圖，「濕地保育區」的大部分土地被劃為「其他指定用途（創新及科技）」地帶，其規劃意向改為「容納各式各樣的創新及科技用途」，當中經常准許的用途更達44種，包括人才公寓、商業、酒店、工業用途等，發展高度達130米。「濕地緩衝區」亦有土地被劃作「其他指定用途（混合用途）」地帶，容許高達200米的建築發展。最新規劃不但沒有列明濕地保育要求，更沒有採納任何濕地保育的規劃原則，恐令發展與毗連環境嚴重不協調。
- **【濕地喪失和生境破碎化】**新田科技城將導致至少90公頃的濕地面積減少，令大灣區的沿海濕地總量大減。新田科技城位於整個后海灣（又稱深圳灣）濕地系統的核心，發展將切斷后海灣東西兩側的生態連接，導致濕地生境破碎化，損害后海灣（又稱深圳灣）濕地系統的完整性。
- **【濕地系統質素退化】**新田科技城填塘後不只有創科商業用地，帶來超過12,000工作人口，更預計會有6,400單位作的住宅、酒店、康樂等用途。發展引入的人口和基建，將為毗連的「米埔內后海灣拉姆薩爾濕地」及「濕地保育區」帶來不可挽回的負面生態影響，例如人類活動干擾、光污染、噪音等等。
- **【危害全球面臨絕種危機及國家級保護物種】**受影響魚塘濕地所錄得的雀鳥物種數量達205種，其中有117種為具保育級別物種。新田科技城填塘發展將危及19種全球瀕危及近危物種，例如青頭潛鴨、黃胸鵝、黑臉琵鷺、紅頭潛鴨、白眼潛鴨和尖尾濱鵝；33種國家一級或二級重點保護野生動物，例如白肩鵝、烏鶩和禿鶩。填平新田濕地將令眾多面臨滅絕物種失去其重要棲息地。
- **【危害繁殖鷺鳥族群】**新田科技城將直接影響全后海灣第二大的米埔隴鷺鳥林和第三大的米埔鷺鳥林，是超過230對鷺鳥的繁殖重陣，佔全港池鷺和小白鷺繁殖族群的三分之一。第一，新田科技城將永久移除部分用作繁殖的樹木；第二，繁殖鷺鳥將因大面積填塘而失去賴以為生的覓食地；第三，高達105米的創科發展將直接切斷繁殖鷺鳥來往鷺鳥林和覓食地的飛行廊區。發展一旦令鷺鳥無法在此繁殖後代，將直接威脅近二百對繁殖鷺鳥，相等於近15%的繁殖族群族。
- **【環評錯漏百出不達標】**新田科技城圖則是基於「不合格」的環評報告，不能接受。新田環評報告有至少29項嚴重的技術評估和數據錯誤或遺漏，包括：違反環評「避免」原則；生態基線及評估資料不足；嚴重低估對保育類雀鳥、繁殖雀鳥、雀鳥飛行路線的影響；嚴重低估對歐亞水獺的影響；無充分資料證明生態補償有效；誤將生態優化措施當作緩解措施等。
- **【破壞傳統魚塘 直接影響傳統塘魚養殖】**新田科技城將直接影響超過30個已正式登記的養魚戶，發展忽視傳統塘魚養殖對經濟、社會和環境永續的貢獻。新田一帶的養魚戶過去半世紀一直養殖塘魚，甚至近十多年甚至積極參與生境管理及保育工作，在保留傳統塘魚養殖運作的同時，為水鳥提供覓食及棲息的空間，維持后海灣魚塘濕地的生態價值。
- **【違反國際公約】**新田科技城發展緊貼「米埔內后海灣拉姆薩爾濕地」，相距或不足30米。發展須填平150公頃「濕地保育區」作創科發展，發展不但會對拉姆薩爾濕地造成嚴重干擾，更會直接切斷她與東邊濕地的連接，損害國際重要濕地的濕地完整性和生

態特徵。這與《濕地公約》將「避免濕地受到不利影響」列為首要要求，和《生物多樣性公約》所提倡的濕地保護，背道而馳。

- **【未先避免濕地損失 違反國家政策】**新田科技城未有遵循「避免、減少與補償」的原則進行規劃，未有優先考慮能夠避免負面生態影響或將破壞減到最少的方案，反而直接採納會造成大型濕地損失的方案，與「生態文明建設、高質量發展」和「保護優先」的國策，和十四五規劃提到的「整治修復濱海濕地 2 萬公頃」，背道而馳。
- **【疑曲解國家政策 合理化填塘方案】**2023 年 8 月國務院公佈的《河套深港科技創新合作區深圳園區發展規劃》，明確指出「河套深港科技創新合作區」香港園區具體面積為 87 公頃，面積與落馬洲河套區的「港深科技園」吻合。新田科技城的填塘方案並非出自國家的主意。反之，具指導意義的《粵港澳大灣區發展規劃綱要》，就明確提出「加強濕地保護修復，全面保護區域內國際和國家重要濕地，開展濱海濕地跨境聯合保護」。局方選擇性解讀國策，借國家之名，忽略填平濱海濕地與國家濕地保護策略相沖的事實。

Urgent Return receipt Expand Group Restricted Prevent Copy

Submission Number:
TPB/R/S/YL-MP/7-S970

From: wu mansheung [REDACTED]
Sent: 2024-05-06 星期一 23:03:26
To: tpbpd/PLAND <tpbpd@pland.gov.hk>
Subject: 修訂新田科技城填塘方案建議

Representation Number:
TPB/R/S/YL-MP/7R919

致城規會

申述人全名: Wu Man Sheung

申述人的身份證: [REDACTED]

我們必須珍惜這國際級濕地，香港還有很多地方可發展經濟，但濕地破壞了就會永遠失去，我們必須為地球，為我們的下一代著想。懇請停止破壞這天賜的濕地。

我要求城規會：

- 重新修訂新田科技城草圖，將「其他指定用途（創新及科技）」地帶重新劃為原本的地帶，即「自然保育區」、「其他指定用途（綜合發展及濕地改善區）」及「其他指定用途（綜合發展包括濕地修復區）」，或其他與濕地保育相關的用途地帶，以遵循「防患於未然」和「不會有濕地淨減少」的濕地規劃原則。
- 重新修訂《米埔及錦繡花園分區計劃大綱核准圖》的修訂項目 A1 及 B 項，包括修改「其他指定用途」註明「濕地保育公園」地帶的規劃意向和第一欄經常准許的用途。第一，將「保護濕地生態系統完整」、「防患於未然」和「不會有濕地淨減少」等重要濕地保育原則列為規劃意向；第二，將「農地住用構築物」轉至第二欄，以確保所有可能對濕地造成負面影響的發展和基礎設施，均受到城規會把關。

原因如下：

- 【不符合新田法定圖則的規劃原意】根據原本的新田分區計劃大綱核准圖編號 S/YL-ST/8，150 公頃「濕地保育區」和 97 公頃「濕地緩衝區」的土地，主要被劃作濕地保育相關的用途地帶，例如「自然保育區」、「其他指定用途（綜合發展包括濕地改善區）」及「其他指定用途（綜合發展包括濕地修復區）」。該規劃意向主要是「保存和加強現有魚塘或濕地的生態價值和功能」，以達到「不會有濕地淨減少」的原則。新田科技城涉填平大量魚塘，與上述法定規劃意向不符。
- 【不符合后海灣濕地規劃原則】發展入侵 150 公頃「濕地保育區」和 97 公頃「濕地緩衝區」，不僅導致 90 公頃濕地損失，損害濕地連結性及完整性，發展更容許興建中至高密度樓宇，恐令毗鄰的國際重要濕地的生境質素下降，導致整體生態功能喪失。這違反城市規劃委員會規劃指引 12C 所列明的「防患於未然」原則及「濕地零淨損失」。

- **【最新圖則剔除原有濕地規劃原則】**以往所有位於后海灣內的法定圖則，均會因應「濕地保育區」和「濕地緩衝區」而制定不同用途地帶的濕地保育要求。但根據最新的新田科技城分區圖，「濕地保育區」的大部分土地被劃為「其他指定用途（創新及科技）」地帶，其規劃意向改為「容納各式各樣的創新及科技用途」，當中經常准許的用途更達 44 種，包括人才公寓、商業、酒店、工業用途等，發展高度達 130 米。「濕地緩衝區」亦有土地被劃作「其他指定用途（混合用途）」地帶，容許高達 200 米的建築發展。最新規劃不但沒有列明濕地保育要求，更沒有採納任何濕地保育的規劃原則，恐令發展與毗連環境嚴重不協調。
- **【濕地喪失和生境破碎化】**新田科技城將導致至少 90 公頃的濕地面積減少，令大灣區的沿海濕地總量大減。新田科技城位於整個后海灣（又稱深圳灣）濕地系統的核心，發展將切斷后海灣東西兩側的生態連接，導致濕地生境破碎化，損害后海灣（又稱深圳灣）濕地系統的完整性。
- **【濕地系統質素退化】**新田科技城填塘後不只有創科商業用地，帶來超過 12,000 工作人口，更預計會有 6,400 單位作的住宅、酒店、康樂等用途。發展引入的人口和基建，將為毗連的「米埔內后海灣拉姆薩爾濕地」及「濕地保育區」帶來不可挽回的負面生態影響，例如人類活動干擾、光污染、噪音等等。
- **【危害全球面臨絕種危機及國家級保護物種】**受影響魚塘濕地所錄得的雀鳥物種數量達 205 種，其中有 117 種為具保育級別物種。新田科技城填塘發展將危及 19 種全球瀕危及近危物種，例如青頭潛鴨、黃胸鵝、黑臉琵鷺、紅頭潛鴨、白眼潛鴨和尖尾濱鵝；33 種國家一級或二級重點保護野生動物，例如白肩鵝、烏鵲和禿鷲。填平新田濕地將令眾多面臨滅絕物種失去其重要棲息地。
- **【危害繁殖鷺鳥族群】**新田科技城將直接影響全后海灣第二大的米埔隴鷺鳥林和第三大的米埔鷺鳥林，是超過 230 對鷺鳥的繁殖重陣，佔全港池鷺和小白鷺繁殖族群的三分之一。第一，新田科技城將永久移除部分用作繁殖的樹木；第二，繁殖鷺鳥將因大面積填塘而失去賴以為生的覓食地；第三，高達 105 米的創科發展將直接切斷繁殖鷺鳥來往鷺鳥林和覓食地的飛行廊區。發展一旦令鷺鳥無法在此繁殖後代，將直接威脅近二百對繁殖鷺鳥，相等於近 15% 的繁殖族群。
- **【環評錯漏百出不達標】**新田科技城圖則是基於「不合格」的環評報告，不能接受。新田環評報告有至少 29 項嚴重的技術評估和數據錯誤或遺漏，包括：違反環評「避免」原則；生態基線及評估資料不足；嚴重低估對保育類雀鳥、繁殖雀鳥、雀鳥飛行路線的影響；嚴重低估對歐亞水獺的影響；無充分資料證明生態補償有效；誤將生態優化措施當作緩解措施等。
- **【破壞傳統魚塘 直接影響傳統塘魚養殖】**新田科技城將直接影響超過 30 個已正式登記的養魚戶，發展忽視傳統塘魚養殖對經濟、社會和環境永續的貢獻。新田一帶的養魚戶過去半世紀一直養殖塘魚，甚至近十多年甚至積極參與生境管理及保育工作，在保留傳統塘魚養殖運作的同時，為水鳥提供覓食及棲息的空間，維持后海灣魚塘濕地的生態價值。
- **【違反國際公約】**新田科技城發展緊貼「米埔內后海灣拉姆薩爾濕地」，相距或不足 30 米。發展須填平 150 公頃「濕地保育區」作創科發展，發展不但會對拉姆

薩爾濕地造成嚴重干擾，更會直接切斷她與東邊濕地的連接，損害國際重要濕地的濕地完整性和生態特徵。這與《濕地公約》將「避免濕地受到不利影響」列為首要要求，和《生物多樣性公約》所提倡的濕地保護，背道而馳。

- **【未先避免濕地損失 違反國家政策】**新田科技城未有遵循「避免、減少與補償」的原則進行規劃，未有優先考慮能夠避免負面生態影響或將破壞減到最少的方案，反而直接採納會造成大型濕地損失的方案，與「生態文明建設、高質量發展」和「保護優先」的國策，和十四五規劃提到的「整治修復濱海濕地 2 萬公頃」，背道而馳。
- **【疑曲解國家政策 合理化填塘方案】**2023 年 8 月國務院公佈的《河套深港科技創新合作區深圳園區發展規劃》，明確指出「河套深港科技創新合作區」香港園區具體面積為 87 公頃，面積與落馬洲河套區的「港深科技園」吻合。新田科技城的填塘方案並非出自國家的主意。反之，具指導意義的《粵港澳大灣區發展規劃綱要》，就明確提出「加強濕地保護修復，全面保護區域內國際和國家重要濕地，開展濱海濕地跨境聯合保護」。局方選擇性解讀國策，借國家之名，忽略填平濱海濕地與國家濕地保護策略相沖的事實。

Urgent Return receipt Expand Group Restricted Prevent Copy

From: Nancy Liu <[REDACTED]>
Sent: 2024-05-07 星期二 00:23:06
To: tpbpd/PLAND <tpbpd@pland.gov.hk>
Subject: 提交就新田科技城分區計劃大綱草圖的書面申述

致城規會：

Submission Number:
TPB/R/S/YL-MP/7-S971

LIU JIAYU
[REDACTED]

Representation Number:
TPB/R/S/YL-MP/7R920

我要求城規會：

- 重新修訂新田科技城草圖，將「其他指定用途（創新及科技）」地帶重新劃為原本的地帶，即「自然保育區」、「其他指定用途（綜合發展及濕地改善區）」及「其他指定用途（綜合發展包括濕地修復區）」，或其他與濕地保育相關的用途地帶，以遵循「防患於未然」和「不會有濕地淨減少」的濕地規劃原則。
- 修改修訂項目 A1 及 B 項有關「其他指定用途」註明「濕地保育公園」地帶的規劃意向和第一欄經常准許的用途，包括將「保護濕地生態系統完整」、「防患於未然」和「不會有濕地淨減少」的原則列為規劃意向；將「農地住用構築物」轉至第二欄，以確保所有可能對濕地造成負面影響的發展和基礎設施，均受到城規會把關。

原因如下：

- 【不符合新田法定圖則的規劃原意】根據原本的新田分區計劃大綱核准圖編號 S/YL-ST/8，150 公頃「濕地保育區」和 97 公頃「濕地緩衝區」的土地，主要被劃作濕地保育相關的用途地帶，例如「自然保育區」、「其他指定用途（綜合發展包括濕地改善區）」及「其他指定用途（綜合發展包括濕地修復區）」。該規劃意向主要是「保存和加強現有魚塘或濕地的生態價值和功能」，以達到「不會有濕地淨減少」的原則。新田科技城涉填平大量魚塘，與上述法定規劃意向不符。
- 【不符合后海灣濕地規劃原則】發展入侵 150 公頃「濕地保育區」和 97 公頃「濕地緩衝區」，不僅導致 90 公頃濕地損失，損害濕地連結性及完整性，發展更容許興建中至高密度樓宇，恐令毗鄰的國際重要濕地的生境質素下降，導致整體生態功能喪失。這違反城市規劃委員會規劃指引 12C 所列明的『防患於未然』原則及『濕地零淨損失』。
- 【最新圖則剔除原有濕地規劃原則】以往所有位於后海灣內的法定圖則，均會因應「濕地保育區」和「濕地緩衝區」而制定不同用途地帶的濕地保育要求。但根據最新的新田科技城分區圖，「濕地保育區」的大部分土地被劃為「其他指定用途（創新及科技）」地帶，其規劃意向改為「容納各式各樣的創新及科技用途」，當中經常准許的用途更達 44 種，包括人才公寓、商業、酒店、工業用途等，發展高度達 130 米。「濕地緩衝區」亦有土地被劃作「其他指定用途（混合用途）」地帶，容許高達 200 米的建築發展。最新規劃不但沒有列明濕地保育要求，更沒有採納任何濕地保育的規劃原則，恐令發展與毗連環境嚴重不協調。

- **【濕地喪失和生境破碎化】**新田科技城將導致至少 90 公頃的濕地面積減少，令大灣區的沿海濕地總量大減。新田科技城位於整個后海灣（又稱深圳灣）濕地系統的核心，發展將切斷后海灣東西兩側的生態連接，導致濕地生境破碎化，損害后海灣（又稱深圳灣）濕地系統的完整性。
- **【濕地系統質素退化】**新田科技城填塘後不只有創科商業用地，帶來超過 12,000 工作人口，更預計會有 6,400 單位作的住宅、酒店、康樂等用途。發展引入的人口和基建，將為毗連的「米埔內后海灣拉姆薩爾濕地」及「濕地保育區」帶來不可挽回的負面生態影響，例如人類活動干擾、光污染、噪音等等。
- **【危害全球面臨絕種危機及國家級保護物種】**受影響魚塘濕地所錄得的雀鳥物種數量達 205 種，其中有 117 種為具保育級別物種。新田科技城填塘發展將危及 19 種全球瀕危及近危物種，例如青頭潛鴨、黃胸鵝、黑臉琵鷺、紅頭潛鴨、白眼潛鴨和尖尾濱鵝；33 種國家一級或二級重點保護野生動物，例如白肩鵠、烏鵲和禿鷲。填平新田濕地將令眾多面臨滅絕物種失去其重要棲息地。
- **【危害繁殖鷺鳥族群】**新田科技城將直接影響全后海灣第二大的米埔隴鷺鳥林和第三大的米埔鷺鳥林，是超過 230 對鷺鳥的繁殖重陣，佔全港池鷺和小白鷺繁殖族群的三分之一。第一，新田科技城將永久移除部分用作繁殖的樹木；第二，繁殖鷺鳥將因大面積填塘而失去賴以為生的覓食地；第三，高達 105 米的創科發展將直接切斷繁殖鷺鳥來往鷺鳥林和覓食地的飛行廊區。發展一旦令鷺鳥無法在此繁殖後代，將直接威脅近二百對繁殖鷺鳥，相等於近 15% 的繁殖族群族。
- **【環評錯漏百出不達標】**新田科技城圖則是基於「不合格」的環評報告，不能接受。新田環評報告有至少 29 項嚴重的技術評估和數據錯誤或遺漏，包括：違反環評「避免」原則；生態基線及評估資料不足；嚴重低估對保育類雀鳥、繁殖雀鳥、雀鳥飛行路線的影響；嚴重低估對歐亞水獺的影響；無充分資料證明生態補償有效；誤將生態優化措施當作緩解措施等。
- **【破壞傳統魚塘 直接影響傳統塘魚養殖】**新田科技城將直接影響超過 30 個已正式登記的養魚戶，發展忽視傳統塘魚養殖對經濟、社會和環境永續的貢獻。新田一帶的養魚戶過去半世紀一直養殖塘魚，甚至近十多年甚至積極參與生境管理及保育工作，在保留傳統塘魚養殖運作的同時，為水鳥提供覓食及棲息的空間，維持后海灣魚塘濕地的生態價值。
- **【違反國際公約】**新田科技城發展緊貼「米埔內后海灣拉姆薩爾濕地」，相距或不足 30 米。發展須填平 150 公頃「濕地保育區」作創科發展，發展不但會對拉姆薩爾濕地造成嚴重干擾，更會直接切斷她與東邊濕地的連接，損害國際重要濕地的濕地完整性和生態特徵。這與《濕地公約》將「避免濕地受到不利影響」列為首要要求，和《生物多樣性公約》所提倡的濕地保護，背道而馳。
- **【未先避免濕地損失 違反國家政策】**新田科技城未有遵循「避免、減少與補償」的原則進行規劃，未有優先考慮能夠避免負面生態影響或將破壞減到最少的方案，反而直接採納會造成大型濕地損失的方案，與「生態文明建設、高質量發展」和「保護優先」的國策，和十四五規劃提到的「整治修復濱海濕地 2 萬公頃」，背道而馳。

-
- **【疑曲解國家政策 合理化填塘方案】**2023年8月國務院公佈的《河套深港科技創新合作區深圳園區發展規劃》，明確指出「河套深港科技創新合作區」香港園區具體面積為87公頃，面積與落馬洲河套區的「港深科技園」吻合。新田科技城的填塘方案並非出自國家的主意。反之，具指導意義的《粵港澳大灣區發展規劃綱要》，就明確提出「加強濕地保護修復，全面保護區域內國際和國家重要濕地，開展濱海濕地跨境聯合保護」。局方選擇性解讀國策，借國家之名，忽略填平濱海濕地與國家濕地保護策略相沖的事實。

Urgent Return receipt Expand Group Restricted Prevent Copy

From: Tsang Ngar Man [REDACTED]
Sent: 2024-05-07 星期二 00:55:28
To: tpbpd/PLAND <tpbpd@pland.gov.hk>
Subject: 對修訂新田科技城填塘方案建議的意見書

Submission Number:
TPB/R/S/YL-MP/7-S972

Representation Number:
TPB/R/S/YL-MP/7R921

致城規會：

申述人全名：曾雅雯

申述人的身份證： [REDACTED]

請不要破壞香港珍貴的濕地，去到漲了都倚賴這個濕地作為中轉站的補給，大自然的環境一旦破壞了，就永遠有辦法修復，不能因為建設香港而放棄香港珍貴的天然資源

我要求城規會：

- 重新修訂新田科技城草圖，將「其他指定用途（創新及科技）」地帶重新劃為原本的地帶，即「自然保育區」、「其他指定用途（綜合發展及濕地改善區）」及「其他指定用途（綜合發展包括濕地修復區）」，或其他與濕地保育相關的用途地帶，以遵循「防患於未然」和「不會有濕地淨減少」的濕地規劃原則。
- 重新修訂《米埔及錦繡花園分區計劃大綱核准圖》的修訂項目 A1 及 B 項，包括修改「其他指定用途」註明「濕地保育公園」地帶的規劃意向和第一欄經常准許的用途。第一，將「保護濕地生態系統完整」、「防患於未然」和「不會有濕地淨減少」等重要濕地保育原則列為規劃意向；第二，將「農地住用構築物」轉至第二欄，以確保所有可能對濕地造成負面影響的發展和基礎設施，均受到城規會把關。

其他： _____

原因如下：

- **【不符合新田法定圖則的規劃原意】**根據原本的新田分區計劃大綱核准圖編號 S/YL-ST/8，150 公頃「濕地保育區」和 97 公頃「濕地緩衝區」的土地，主要被劃作濕地保育相關的用途地帶，例如「自然保育區」、「其他指定用途（綜合發展包括濕地改善區）」及「其他指定用途（綜合發展包括濕地修復區）」。該規劃意向主要是「保存和加強現有魚塘或濕地的生態價值和功能」，以達到「不會有濕地淨減少」的原則。新田科技城涉填平大量魚塘，與上述法定規劃意向不符。
- **【不符合后海灣濕地規劃原則】**發展入侵 150 公頃「濕地保育區」和 97 公頃「濕地緩衝區」，不僅導致 90 公頃濕地損失，損害濕地連結性及完整性，發展更容許興建中至高密度樓宇，恐令毗鄰的國際重要濕地的生境質素下降，導致整體生態功能喪失。這違反城市規劃委員會規劃指引 12C 所列明的「防患於未然」原則及「濕地零淨損失」。

- **【最新圖則剔除原有濕地規劃原則】**以往所有位於后海灣內的法定圖則，均會因應「濕地保育區」和「濕地緩衝區」而制定不同用途地帶的濕地保育要求。但根據最新的新田科技城分區圖，「濕地保育區」的大部分土地被劃為「其他指定用途（創新及科技）」地帶，其規劃意向改為「容納各式各樣的創新及科技用途」，當中經常准許的用途更達44種，包括人才公寓、商業、酒店、工業用途等，發展高度達130米。「濕地緩衝區」亦有土地被劃作「其他指定用途（混合用途）」地帶，容許高達200米的建築發展。最新規劃不但沒有列明濕地保育要求，更沒有採納任何濕地保育的規劃原則，恐令發展與毗連環境嚴重不協調。
- **【濕地喪失和生境破碎化】**新田科技城將導致至少90公頃的濕地面積減少，令大灣區的沿海濕地總量大減。新田科技城位於整個后海灣（又稱深圳灣）濕地系統的核心，發展將切斷后海灣東西兩側的生態連接，導致濕地生境破碎化，損害后海灣（又稱深圳灣）濕地系統的完整性。
- **【濕地系統質素退化】**新田科技城填塘後不只有創科商業用地，帶來超過12,000工作人口，更預計會有6,400單位作的住宅、酒店、康樂等用途。發展引入的人口和基建，將為毗連的「米埔內后海灣拉姆薩爾濕地」及「濕地保育區」帶來不可挽回的負面生態影響，例如人類活動干擾、光污染、噪音等等。
- **【危害全球面臨絕種危機及國家級保護物種】**受影響魚塘濕地所錄得的雀鳥物種數量達205種，其中有117種為具保育級別物種。新田科技城填塘發展將危及19種全球瀕危及近危物種，例如青頭潛鴨、黃胸鵝、黑臉琵鷺、紅頭潛鴨、白眼潛鴨和尖尾濱鵝；33種國家一級或二級重點保護野生動物，例如白肩鵝、烏鶇和禿鶇。填平新田濕地將令眾多面臨滅絕物種失去其重要棲息地。
- **【危害繁殖鷺鳥族群】**新田科技城將直接影響全后海灣第二大的米埔隴鷺鳥林和第三大的米埔鷺鳥林，是超過230對鷺鳥的繁殖重陣，佔全港池鷺和小白鷺繁殖族群的三分之一。第一，新田科技城將永久移除部分用作繁殖的樹木；第二，繁殖鷺鳥將因大面積填塘而失去賴以為生的覓食地；第三，高達105米的創科發展將直接切斷繁殖鷺鳥來往鷺鳥林和覓食地的飛行廊區。發展一旦令鷺鳥無法在此繁殖後代，將直接威脅近二百對繁殖鷺鳥，相等於近15%的繁殖族群族。
- **【環評錯漏百出不達標】**新田科技城圖則是基於「不合格」的環評報告，不能接受。新田環評報告有至少29項嚴重的技術評估和數據錯誤或遺漏，包括：違反環評「避免」原則；生態基線及評估資料不足；嚴重低估對保育類雀鳥、繁殖雀鳥、雀鳥飛行路線的影響；嚴重低估對歐亞水獺的影響；無充分資料證明生態補償有效；誤將生態優化措施當作緩解措施等。
- **【破壞傳統魚塘 直接影響傳統塘魚養殖】**新田科技城將直接影響超過30個已正式登記的養魚戶，發展忽視傳統塘魚養殖對經濟、社會和環境永續的貢獻。新田一帶的養魚戶過去半世紀一直養殖塘魚，甚至近十多年甚至積極參與生境管理及保育工作，在保留傳統塘魚養殖運作的同時，為水鳥提供覓食及棲息的空間，維持后海灣魚塘濕地的生態價值。
- **【違反國際公約】**新田科技城發展緊貼「米埔內后海灣拉姆薩爾濕地」，相距或不足30米。發展須填平150公頃「濕地保育區」作創科發展，發展不但會對拉姆薩爾濕地造成嚴重干擾，更會直接切斷她與東邊濕地的連接，損害國際重要濕地的濕地完整性和生

態特徵。這與《濕地公約》將「避免濕地受到不利影響」列為首要要求，和《生物多樣性公約》所提倡的濕地保護，背道而馳。

- **【未先避免濕地損失 違反國家政策】**新田科技城未有遵循「避免、減少與補償」的原則進行規劃，未有優先考慮能夠避免負面生態影響或將破壞減到最少的方案，反而直接採納會造成大型濕地損失的方案，與「生態文明建設、高質量發展」和「保護優先」的國策，和十四五規劃提到的「整治修復濱海濕地 2 萬公頃」，背道而馳。
- **【疑曲解國家政策 合理化填塘方案】**2023 年 8 月國務院公佈的《河套深港科技創新合作區深圳園區發展規劃》，明確指出「河套深港科技創新合作區」香港園區具體面積為 87 公頃，面積與落馬洲河套區的「港深科技園」吻合。新田科技城的填塘方案並非出自國家的主意。反之，具指導意義的《粵港澳大灣區發展規劃綱要》，就明確提出「加強濕地保護修復，全面保護區域內國際和國家重要濕地，開展濱海濕地跨境聯合保護」。局方選擇性解讀國策，借國家之名，忽略填平濱海濕地與國家濕地保護策略相沖的事實。

Get Outlook for iOS

Urgent Return receipt Expand Group Restricted Prevent Copy

From: HN <[REDACTED]>
Sent: 2024-05-07 星期二 00:55:57
To: tpbpd/PLAND <tpbpd@pland.gov.hk>
Subject: 就新田科技城分區計劃大綱草圖的書面申述

致城規會

申述人：Cheung Hoi Ning

身份證首四個字母：[REDACTED]

Submission Number:
TPB/R/S/YL-MP/7-S973

Representation Number:
TPB/R/S/YL-MP/7R922

我要求城規會：

- 重新修訂新田科技城草圖，將「其他指定用途（創新及科技）」地帶重新劃為原本的地帶，即「自然保育區」、「其他指定用途（綜合發展及濕地改善區）」及「其他指定用途（綜合發展包括濕地修復區）」，或其他與濕地保育相關的用途地帶，以遵循「防患於未然」和「不會有濕地淨減少」的濕地規劃原則。
- 修改修訂項目 A1 及 B 項有關「其他指定用途」註明「濕地保育公園」地帶的規劃意向和第一欄經常准許的用途，包括將「保護濕地生態系統完整」、「防患於未然」和「不會有濕地淨減少」的原則列為規劃意向；將「農地住用構築物」轉至第二欄，以確保所有可能對濕地造成負面影響的發展和基礎設施，均受到城規會把關。

原因如下：

- 【不符合新田法定圖則的規劃原意】根據原本的新田分區計劃大綱核准圖編號 S/YL-ST/8，150 公頃「濕地保育區」和 97 公頃「濕地緩衝區」的土地，主要被劃作濕地保育相關的用途地帶，例如「自然保育區」、「其他指定用途（綜合發展包括濕地改善區）」及「其他指定用途（綜合發展包括濕地修復區）」。
該規劃意向主要是「保存和加強現有魚塘或濕地的生態價值和功能」，以達到「不會有濕地淨減少」的原則。新田科技城涉填平大量魚塘，與上述法定規劃意向不符。
- 【不符合后海灣濕地規劃原則】發展入侵 150 公頃「濕地保育區」和 97 公頃「濕地緩衝區」，不僅導致 90 公頃濕地損失，損害濕地連結性及完整性，發展更容許興建中至高密度樓宇，恐令毗鄰的國際重要濕地的生境質素下降，導致整體生態功能喪失。這違反城市規劃委員會規劃指引 12C 所列明的『防患於未然』原則及『濕地零淨損失』。
- 【最新圖則剔除原有濕地規劃原則】以往所有位於后海灣內的法定圖則，均會因應「濕地保育區」和「濕地緩衝區」而制定不同用途地帶的濕地保育要求。但根據最新的新田科技城分區圖，「濕地保育區」的大部分土地被劃為「其他指定用途（創新及科技）」地帶，其規劃意向改為「容納各式各樣的創新及科技用途」，當中經常准許的用途更達 44 種，包括人才公寓、商業、酒店、工

業用途等，發展高度達 130 米。「濕地緩衝區」亦有土地被劃作「其他指定用途（混合用途）」地帶，容許高達 200 米的建築發展。最新規劃不但沒有列明濕地保育要求，更沒有採納任何濕地保育的規劃原則，恐令發展與毗連環境嚴重不協調。

- **【濕地喪失和生境破碎化】**新田科技城將導致至少 90 公頃的濕地面積減少，令大灣區的沿海濕地總量大減。新田科技城位於整個后海灣（又稱深圳灣）濕地系統的核心，發展將切斷后海灣東西兩側的生態連接，導致濕地生境破碎化，損害后海灣（又稱深圳灣）濕地系統的完整性。
- **【濕地系統質素退化】**新田科技城填塘後不只有創科商業用地，帶來超過 12,000 工作人口，更預計會有 6,400 單位作的住宅、酒店、康樂等用途。發展引入的人口和基建，將為毗連的「米埔內后海灣拉姆薩爾濕地」及「濕地保育區」帶來不可挽回的負面生態影響，例如人類活動干擾、光污染、噪音等等。
- **【危害全球面臨絕種危機及國家級保護物種】**受影響魚塘濕地所錄得的雀鳥物種數量達 205 種，其中有 117 種為具保育級別物種。新田科技城填塘發展將危及 19 種全球瀕危及近危物種，例如青頭潛鴨、黃胸鵝、黑臉琵鷺、紅頭潛鴨、白眼潛鴨和尖尾濱鵲；33 種國家一級或二級重點保護野生動物，例如白肩鵝、烏鶯和禿鷲。填平

新田濕地將令眾多面臨滅絕物種失去其重要棲息地。

- **【危害繁殖鷺鳥族群】**新田科技城將直接影響全前海灣第二大的米埔隴鷺鳥林和第三大的米埔鷺鳥林，是超過 230 對鷺鳥的繁殖重陣，佔全港池鷺和小白鷺繁殖族群的三分一。第一，新田科技城將永久移除部分用作繁殖的樹木；第二，繁殖鷺鳥將因大面積填塘而失去賴以為生的覓食地；第三，高達 105 米的創科發展將直接切斷繁殖鷺鳥來往鷺鳥林和覓食地的飛行廊區。發展一旦令鷺鳥無法在此繁殖後代，將直接威脅近二百對繁殖鷺鳥，相等於近 15%的繁殖族群族。
- **【環評錯漏百出不達標】**新田科技城圖則是基於「不合格」的環評報告，不能接受。新田環評報告有至少 29 項嚴重的技術評估和數據錯誤或遺漏，包括：違反環評「避免」原則；生態基線及評估資料不足；嚴重低估對保育類雀鳥、繁殖雀鳥、雀鳥飛行路線的影響；嚴重低估對歐亞水獺的影響；無充分資料證明生態補償有效；誤將生態優化措施當作緩解措施等。
- **【破壞傳統魚塘 直接影響傳統塘魚養殖】**新田科技城將直接影響超過 30 個已正式登記的養魚戶，發展忽視傳統塘魚養殖對經濟、社會和環境永續的貢獻。新田一帶的養魚戶過去半世紀一直養殖塘魚，甚至近十多年甚至積極參與生境管理及保育工作，在保留傳統塘魚養殖運作的同時，為水鳥提供覓

食及棲息的空間，維持后海灣灣魚塘濕地的生態價值。

- **【違反國際公約】**新田科技城發展緊貼「米埔內后海灣拉姆薩爾濕地」，相距或不足 30 米。發展須填平 150 公頃「濕地保育區」作創科發展，發展不但會對拉姆薩爾濕地造成嚴重干擾，更會直接切斷她與東邊濕地的連接，損害國際重要濕地的濕地完整性和生態特徵。這與《濕地公約》將「避免濕地受到不利影響」列為首要要求，和《生物多樣性公約》所提倡的濕地保護，背道而馳。
- **【未先避免濕地損失 違反國家政策】**新田科技城未有遵循「避免、減少與補償」的原則進行規劃，未有優先考慮能夠避免負面生態影響或將破壞減到最少的方案，反而直接採納會造成大型濕地損失的方案，與「生態文明建設、高質量發展」和「保護優先」的國策，和十四五規劃提到的「整治修復濱海濕地 2 萬公頃」，背道而馳。
- **【疑曲解國家政策 合理化填塘方案】**2023 年 8 月國務院公佈的《河套深港科技創新合作區深圳園區發展規劃》，明確指出「河套深港科技創新合作區」香港園區具體面積為 87 公頃，面積與落馬洲河套區的「港深科技園」吻合。新田科技城的填塘方案並非出自國家的主意。反之，具指導意義的《粵港澳大灣區發展規劃綱要》，就明確提出「加強濕地保護修復，全面保護區域內國際和國家重要濕地，開展濱海

濕地跨境聯合保護」。局方選擇性解讀國策，借國家之名，忽略填平濱海濕地與國家濕地保護策略相沖的事實。

Urgent Return receipt Expand Group Restricted Prevent Copy

From: agnes Chan [REDACTED]
Sent: 2024-05-07 星期二 00:57:03
To: tpbpd/PLAND <tpbpd@pland.gov.hk>
Subject: Fwd: 提交就新田科技城分區計劃大綱草圖的書面申述

Sent from my iPhone

Submission Number:
TPB/R/S/YL-MP/7-S974

Begin forwarded message:

Representation Number:
TPB/R/S/YL-MP/7R923

From: 綠色和平 [REDACTED]
Date: 27 April 2024 at 16:22:03 HKT
To: [REDACTED]
Subject: 提交就新田科技城分區計劃大綱草圖的書面申述
Reply-To: 綠色和平 [REDACTED]

致城規會（電郵：tpbpd@pland.gov.hk）：

申述人全名（與身份證明文件一致）：chan hei tung

申述人的身份證／護照號碼首四個字母數字（如 A123）：[REDACTED]

我要求城規會：

- 重新修訂新田科技城草圖，將「其他指定用途（創新及科技）」地帶重新劃為原本的地帶，即「自然保育區」、「其他指定用途（綜合發展及濕地改善區）」及「其他指定用途（綜合發展包括濕地修復區）」，或其他與濕地保育相關的用途地帶，以遵循「防患於未然」和「不會有濕地淨減少」的濕地規劃原則。
- 修改修訂項目 A1 及 B 項有關「其他指定用途」註明「濕地保育公園」地帶的規劃意向和第一欄經常准許的用途，包括將「保護濕地生態系統完整」、「防患於未然」和「不會有濕地淨減少」的原則列為規劃意向；將「農地住用構築物」轉至第二欄，以確保所有可能對濕地造成負面影響的發展和基礎設施，均受到城規會把關。

其他：_____

原因如下：

- **【不符合新田法定圖則的規劃原意】**根據原本的新田分區計劃大綱核准圖編號 S/YL-ST/8，150 公頃「濕地保育區」和 97 公頃「濕地緩衝區」的土地，主要被劃作濕地保育相關的用途地帶，例如「自然保育區」、「其他指定用途（綜合發展包括濕地改善區）」及「其他指定用途（綜合發展包括濕地修復區）」。**該規劃意向主要是「保存和加強現有魚塘或濕地的生態價值和功能」，以達到「不會有濕地淨減少」的原則。**新田科技城涉填平大量魚塘，與上述法定規劃意向不符。
- **【不符合后海灣濕地規劃原則】**發展入侵 150 公頃「濕地保育區」和 97 公頃「濕地緩衝區」，不僅導致 90 公頃濕地損失，損害濕地連結性及完整性，發展更容許興建中至高密度樓宇，恐令毗鄰的國際重要濕地的生境質素下降，導致整體生態功能喪失。這違反城市規劃委員會規劃指引 12C 所列明的『防患於未然』原則及『濕地零淨損失』。
- **【最新圖則剔除原有濕地規劃原則】**以往所有位於后海灣內的法定圖則，均會因應「濕地保育區」和「濕地緩衝區」而制定不同用途地帶的濕地保育要求。但根據最新的新田科技城分區圖，「濕地保育區」的大部分土地被劃為「其他指定用途（創新及科技）」地帶，其規劃意向改為「容納各式各樣的創新及科技用途」，當中經常准許的用途更達 44 種，包括人才公寓、商業、酒店、工業用途等，發展高度達 130 米。「濕地緩衝區」亦有土地被劃作「其他指定用途（混合用途）」地帶，容許高達 200 米的建築發展。最新規劃不但沒有列明濕地保育要求，更沒有採納任何濕地保育的規劃原則，恐令發展與毗連環境嚴重不協調。
- **【濕地喪失和生境破碎化】**新田科技城將導致至少 90 公頃的濕地面積減少，令大灣區的沿海濕地總量大減。新田科技城位於整個后海灣（又稱深圳灣）濕地系統的核心，發展將切斷后海灣東西兩側的生態連接，導致濕地生境破碎化，損害后海灣（又稱深圳灣）濕地系統的完整性。
- **【濕地系統質素退化】**新田科技城填塘後不只有創科商業用地，帶來超過 12,000 工作人口，更預計會有 6,400 單位作的住宅、酒店、康樂等用途。發展引入的人口和基建，將為毗連的「米埔內后海灣拉姆薩爾濕地」及「濕地保育區」帶來不可挽回的負面生態影響，例如人類活動干擾、光污染、噪音等等。
- **【危害全球面臨絕種危機及國家級保護物種】**受影響魚塘濕地所錄得的雀鳥物種數量達 205 種，其中有 117 種為具保育級別物種。新田科技城填塘發展將危及 19 種全球瀕危及近危物種，例如青頭潛鴨、黃胸鵝、黑臉琵鷺、紅頭潛鴨、白眼潛鴨和尖尾濱鵝；33 種國家一級或二級重點保護野生動物，例如白肩鵝、烏鶯和禿鶯。填平新田濕地將令眾多面臨滅絕物種失去其重要棲息地。

- **【危害繁殖鷺鳥族群】**新田科技城將直接影響全后海灣第二大的米埔隴鷺鳥林和第三大的米埔鷺鳥林，是超過 230 對鷺鳥的繁殖重陣，佔全港池鷺和小白鷺繁殖族群的三分之一。第一，新田科技城將永久移除部分用作繁殖的樹木；第二，繁殖鷺鳥將因大面積填塘而失去賴以為生的覓食地；第三，高達 105 米的創科發展將直接切斷繁殖鷺鳥來往鷺鳥林和覓食地的飛行廊區。發展一旦令鷺鳥無法在此繁殖後代，將直接威脅近二百對繁殖鷺鳥，相等於近 15% 的繁殖族群。
- **【環評錯漏百出不達標】**新田科技城圖則是基於「不合格」的環評報告，不能接受。新田環評報告有至少 29 項嚴重的技術評估和數據錯誤或遺漏，包括：違反環評「避免」原則；生態基線及評估資料不足；嚴重低估對保育類雀鳥、繁殖雀鳥、雀鳥飛行路線的影響；嚴重低估對歐亞水獺的影響；無充分資料證明生態補償有效；誤將生態優化措施當作緩解措施等。
- **【破壞傳統魚塘 直接影響傳統塘魚養殖】**新田科技城將直接影響超過 30 個已正式登記的養魚戶，發展忽視傳統塘魚養殖對經濟、社會和環境永續的貢獻。新田一帶的養魚戶過去半世紀一直養殖塘魚，甚至近十多年甚至積極參與生境管理及保育工作，在保留傳統塘魚養殖運作的同時，為水鳥提供覓食及棲息的空間，維持后海灣灣魚塘濕地的生態價值。
- **【違反國際公約】**新田科技城發展緊貼「米埔內后海灣拉姆薩爾濕地」，相距或不足 30 米。發展須填平 150 公頃「濕地保育區」作創科發展，發展不但會對拉姆薩爾濕地造成嚴重干擾，更會直接切斷她與東邊濕地的連接，損害國際重要濕地的濕地完整性和生態特徵。這與《濕地公約》將「避免濕地受到不利影響」列為首要要求，和《生物多樣性公約》所提倡的濕地保護，背道而馳。
- **【未先避免濕地損失 違反國家政策】**新田科技城未有遵循「避免、減少與補償」的原則進行規劃，未有優先考慮能夠避免負面生態影響或將破壞減到最少的方案，反而直接採納會造成大型濕地損失的方案，與「生態文明建設、高質量發展」和「保護優先」的國策，和十四五規劃提到的「整治修復濱海濕地 2 萬公頃」，背道而馳。
- **【疑曲解國家政策 合理化填塘方案】**2023 年 8 月國務院公佈的《河套深港科技創新合作區深圳園區發展規劃》，明確指出「河套深港科技創新合作區」香港園區具體面積為 87 公頃，面積與落馬洲河套區的「港深科技園」吻合。新田科技城的填塘方案並非出自國家的主意。反之，具指導意義的《粵港澳大灣區發展規劃綱要》，就明確提出「加強濕地保護修復，全面保護區域內國際和國家重要濕地，開展濱海濕地跨境聯合保護」。局方選擇性解讀國策，借國家之名，忽略填平濱海濕地與國家濕地保護策略相沖的事實。

Urgent Return receipt Expand Group Restricted Prevent Copy

Urgent Return receipt Expand Group Restricted Prevent Copy

From: 米米子蕃薯 [REDACTED]
Sent: 2024-05-07 星期二 01:08:02
To: tpbpd/PLAND <tpbpd@pland.gov.hk>
Subject: Fwd: 提交就新田科技城分區計劃大綱草圖的書面申述

Submission Number:
TPB/R/S/YL-MP/7-S975

Representation Number:
TPB/R/S/YL-MP/7R924

----- Forwarded message -----

From: 綠色和平 [REDACTED]
Date: Sat, 20 Apr 2024 at 11:44 PM
Subject: 提交就新田科技城分區計劃大綱草圖的書面申述
To: [REDACTED]

致城規會：

李天怡：

[REDACTED]

香港寸金尺土，發展空間有限，作為土生土長的居民，對土地問題深有體會。可是，生物多樣性和濕地也是香港寶貴的地方之一。作為彈丸之地，香港的地質地貌和自然環境豐富得讓人驚嘆，曾有很多國際認可的科學報告或評級都指出這一事實。因此，香港的自然環境值得被保護，值得被投放資源，值得被關注。北部都會區的發展固然重要，但絕不可忽視一旁的國際級濕地 - 一旦被破壞，即造成無法逆轉的傷害。濕地是候鳥的休息地、常鳥的聚居地、濕地動物的家…其生態重要性不容忽視，更不可因一時發展而忽略往後保育。希望政府能重視環境保護的重要性，聘請專業人士進行嚴謹、認可的環評報告，在發展的同時顧及這塊寶地，尊重香港這難能可貴的寶物。

我要求城規會：

- 重新修訂新田科技城草圖，將「其他指定用途（創新及科技）」地帶重新劃為原本的地帶，即「自然保育區」、「其他指定用途（綜合發展及濕地改善區）」及「其他指定用途（綜合發展包括濕地修復區）」，或其他與濕地保育相關的用途地帶，以遵循「防患於未然」和「不會有濕地淨減少」的濕地規劃原則。
- 修改修訂項目 A1 及 B 項有關「其他指定用途」註明「濕地保育公園」地帶的規劃意向和第一欄經常准許的用途，包括將「保護濕地生態系統完整」、「防患於未然」和「不會有濕地淨減少」的原則列為規劃意向；將「農地住用構築物」轉至第二欄，以確保所有可能對濕地造成負面影響的發展和基礎設施，均受到城規會把關。

其他：_____

原因如下：

- **【不符合新田法定圖則的規劃原意】**根據原本的新田分區計劃大綱核准圖編號 S/YL-ST/8，150 公頃「濕地保育區」和 97 公頃「濕地緩衝區」的土地，主要被劃作濕地保育相關的用途地帶，例如「自然保育區」、「其他指定用途（綜合發展包括濕地改善區）」及「其他指定用途（綜合發展包括濕地修復區）」。**該規劃意向主要是「保存和加強現有魚塘或濕地的生態價值和功能」，以達到「不會有濕地淨減少」的原則。新田科技城涉填平大量魚塘，與上述法定規劃意向不符。**
- **【不符合后海灣濕地規劃原則】**發展入侵 150 公頃「濕地保育區」和 97 公頃「濕地緩衝區」，不僅導致 90 公頃濕地損失，損害濕地連結性及完整性，發展更容許興建中至高密度樓宇，恐令毗鄰的國際重要濕地的生境質素下降，導致整體生態功能喪失。這違反城市規劃委員會規劃指引 12C 所列明的『防患於未然』原則及『濕地零淨損失』。
- **【最新圖則剔除原有濕地規劃原則】**以往所有位於后海灣內的法定圖則，均會因應「濕地保育區」和「濕地緩衝區」而制定不同用途地帶的濕地保育要求。但根據最新的新田科技城分區圖，「濕地保育區」的大部分土地被劃為「其他指定用途（創新及科技）」地帶，其規劃意向改為「容納各式各樣的創新及科技用途」，當中經常准許的用途更達 44 種，包括人才公寓、商業、酒店、工業用途等，發展高度達 130 米。「濕地緩衝區」亦有土地被劃作「其他指定用途（混合用途）」地帶，容許高達 200 米的建築發展。最新規劃不但沒有列明濕地保育要求，更沒有採納任何濕地保育的規劃原則，恐令發展與毗連環境嚴重不協調。
- **【濕地喪失和生境破碎化】**新田科技城將導致至少 90 公頃的濕地面積減少，令大灣區的沿海濕地總量大減。新田科技城位於整個后海灣（又稱深圳灣）濕地系統的核心，發展將切斷后海灣東西兩側的生態連接，導致濕地生境破碎化，損害后海灣（又稱深圳灣）濕地系統的完整性。
- **【濕地系統質素退化】**新田科技城填塘後不只有創科商業用地，帶來超過 12,000 工作人口，更預計會有 6,400 單位作的住宅、酒店、康樂等用途。發展引入的人口和基建，將為毗連的「米埔內后海灣拉姆薩爾濕地」及「濕地保育區」帶來不可挽回的負面生態影響，例如人類活動干擾、光污染、噪音等等。
- **【危害全球面臨絕種危機及國家級保護物種】**受影響魚塘濕地所錄得的雀鳥物種數量達 205 種，其中有 117 種為具保育級別物種。新田科技城填塘發展將危及 19 種全球瀕危及近危物種，例如青頭潛鴨、黃胸鵝、黑臉琵鷺、紅頭潛鴨、白眼潛鴨和尖尾濱鵝；33 種國家一級或二級重點保護野生動物，例如白肩鵝、烏鶯和禿鶯。填平新田濕地將令眾多面臨滅絕物種失去其重要棲息地。

- **【危害繁殖鷺鳥族群】**新田科技城將直接影響全后海灣第二大的米埔隴鷺鳥林和第三大的米埔鷺鳥林，是超過 230 對鷺鳥的繁殖重陣，佔全港池鷺和小白鷺繁殖族群的三分之一。第一，新田科技城將永久移除部分用作繁殖的樹木；第二，繁殖鷺鳥將因大面積填塘而失去賴以為生的覓食地；第三，高達 105 米的創科發展將直接切斷繁殖鷺鳥來往鷺鳥林和覓食地的飛行廊區。發展一旦令鷺鳥無法在此繁殖後代，將直接威脅近二百對繁殖鷺鳥，相等於近 15%的繁殖族群族。
- **【環評錯漏百出不達標】**新田科技城圖則是基於「不合格」的環評報告，不能接受。新田環評報告有至少 29 項嚴重的技術評估和數據錯誤或遺漏，包括：違反環評「避免」原則；生態基線及評估資料不足；嚴重低估對保育類雀鳥、繁殖雀鳥、雀鳥飛行路線的影響；嚴重低估對歐亞水獺的影響；無充分資料證明生態補償有效；誤將生態優化措施當作緩解措施等。
- **【破壞傳統魚塘 直接影響傳統塘魚養殖】**新田科技城將直接影響超過 30 個已正式登記的養魚戶，發展忽視傳統塘魚養殖對經濟、社會和環境永續的貢獻。新田一帶的養魚戶過去半世紀一直養殖塘魚，甚至近十多年甚至積極參與生境管理及保育工作，在保留傳統塘魚養殖運作的同時，為水鳥提供覓食及棲息的空間，維持后海灣灣魚塘濕地的生態價值。
- **【違反國際公約】**新田科技城發展緊貼「米埔內后海灣拉姆薩爾濕地」，相距或不足 30 米。發展須填平 150 公頃「濕地保育區」作創科發展，發展不但會對拉姆薩爾濕地造成嚴重干擾，更會直接切斷她與東邊濕地的連接，損害國際重要濕地的濕地完整性和生態特徵。這與《濕地公約》將「避免濕地受到不利影響」列為首要要求，和《生物多樣性公約》所提倡的濕地保護，背道而馳。
- **【未先避免濕地損失 違反國家政策】**新田科技城未有遵循「避免、減少與補償」的原則進行規劃，未有優先考慮能夠避免負面生態影響或將破壞減到最少的方案，反而直接採納會造成大型濕地損失的方案，與「生態文明建設、高質量發展」和「保護優先」的國策，和十四五規劃提到的「整治修復濱海濕地 2 萬公頃」，背道而馳。
- **【疑曲解國家政策 合理化填塘方案】**2023 年 8 月國務院公佈的《河套深港科技創新合作區深圳園區發展規劃》，明確指出「河套深港科技創新合作區」香港園區具體面積為 87 公頃，面積與落馬洲河套區的「港深科技園」吻合。新田科技城的填塘方案並非出自國家的主意。反之，具指導意義的《粵港澳大灣區發展規劃綱要》，就明確提出「加強濕地保護修復，全面保護區域內國際和國家重要濕地，開展濱海濕地跨境聯合保護」。局方選擇性解讀國策，借國家之名，忽略填平濱海濕地與國家濕地保護策略相沖的事實。

Urgent Return receipt Expand Group Restricted Prevent Copy

From: Ziv Tong [REDACTED]
Sent: 2024-05-07 星期二 01:23:48
To: tpbpd/PLAND <tpbpd@pland.gov.hk>
Subject: 意見書

Submission Number:
TPB/R/S/YL-MP/7-S976

Representation Number:
TPB/R/S/YL-MP/7R925

致城規會：

申述人：唐振宇(申述人的身份證首三位數字：[REDACTED])

這個發展項目應該有更多保護環境的措施，濕地一旦破壞便很難很難修復。

我要求城規會：

* 重新修訂新田科技城草圖，將「其他指定用途（創新及科技）」地帶重新劃為原本的地帶，即「自然保育區」、「其他指定用途（綜合發展及濕地改善區）」及「其他指定用途（綜合發展包括濕地修復區）」，或其他與濕地保育相關的用途地帶，以遵循「防患於未然」和「不會有濕地淨減少」的濕地規劃原則。

* 重新修訂《米埔及錦繡花園分區計劃大綱核准圖》的修訂項目 A1 及 B 項，包括修改「其他指定用途」註明「濕地保育公園」地帶的規劃意向和第一欄經常准許的用途。第一，將「保護濕地生態系統完整」、「防患於未然」和「不會有濕地淨減少」等重要濕地保育原則列為規劃意向；第二，將「農地住用構築物」轉至第二欄，以確保所有可能對濕地造成負面影響的發展和基礎設施，均受到城規會把關。

其他原因如下：

* 【不符合新田法定圖則的規劃原意】根據原本的新田分區計劃大綱核准圖編號 S/YL-ST/8，150 公頃「濕地保育區」和 97 公頃「濕地緩衝區」的土地，主要被劃作濕地保育相關的用途地帶，例如「自然保育區」、「其他指定用途（綜合發展包括濕地改善區）」及「其他指定用途（綜合發展包括濕地修復區）」。該規劃意向主要是「保存和加強現有魚塘或濕地的生態價值和功能」，以達到「不會有濕地淨減少」的原則。新田科技城涉填平大量魚塘，與上述法定規劃意向不符。

* 【不符合后海灣濕地規劃原則】發展入侵 150 公頃「濕地保育區」和 97 公頃「濕地緩衝區」，不僅導致 90 公頃濕地損失，損害濕地連結性及完整性，發展更容許興建中至高密度樓宇，恐令毗鄰的國際重要濕地的生境質素下降，導致整體生態功能喪失。這違反城市規劃委員會規劃指引 12C 所列明的『防患於未然』原則及『濕地零淨損失』。

* 【最新圖則剔除原有濕地規劃原則】以往所有位於后海灣內的法定圖則，均會因應「濕地保育區」和「濕地緩衝區」而制定不同用途地帶的濕地保育要求。但根據最新的新田科技城分區圖，「濕地保育區」的大部分土地被劃為「其他指定用途（創新及科技）」地帶，其規劃意向改為「容納各式各樣的創新及科技用途」，當中經常准許的用途更達 44 種，包括人才公寓、商業、酒店、工業用途等，發展高度達 130 米。「濕地緩衝區」亦有土地被劃作「其他指定用途

(混合用途)」地帶，容許高達 200 米的建築發展。最新規劃不但沒有列明濕地保育要求，更沒有採納任何濕地保育的規劃原則，恐令發展與毗連環境嚴重不協調。

* **【濕地喪失和生境破碎化】**新田科技城將導致至少 90 公頃的濕地面積減少，令大灣區的沿海濕地總量大減。新田科技城位於整個后海灣（又稱深圳灣）濕地系統的核心，發展將切斷后海灣東西兩側的生態連接，導致濕地生境破碎化，損害后海灣（又稱深圳灣）濕地系統的完整性。

* **【濕地系統質素退化】**新田科技城填塘後不只有創科商業用地，帶來超過 12,000 工作人口，更預計會有 6,400 單位作的住宅、酒店、康樂等用途。發展引入的人口和基建，將為毗連的「米埔內后海灣拉姆薩爾濕地」及「濕地保育區」帶來不可挽回的負面生態影響，例如人類活動干擾、光污染、噪音等等。

* **【危害全球面臨絕種危機及國家級保護物種】**受影響魚塘濕地所錄得的雀鳥物種數量達 205 種，其中有 117 種為具保育級別物種。新田科技城填塘發展將危及 19 種全球瀕危及近危物種，例如青頭潛鴨、黃胸鵝、黑臉琵鷺、紅頭潛鴨、白眼潛鴨和尖尾濱鵝；33 種國家一級或二級重點保護野生動物，例如白肩鵝、烏鶯和禿鶯。填平新田濕地將令眾多面臨滅絕物種失去其重要棲息地。

* **【危害繁殖鷺鳥族群】**新田科技城將直接影響全后海灣第二大的米埔隴鷺鳥林和第三大的米埔鷺鳥林，是超過 230 對鷺鳥的繁殖重陣，佔全港池鷺和小白鷺繁殖族群的三分之一。第一，新田科技城將永久移除部分用作繁殖的樹木；第二，繁殖鷺鳥將因大面積填塘而失去賴以為生的覓食地；第三，高達 105 米的創科發展將直接切斷繁殖鷺鳥來往鷺鳥林和覓食地的飛行廊區。發展一旦令鷺鳥無法在此繁殖後代，將直接威脅近二百對繁殖鷺鳥，相等於近 15% 的繁殖族群。

* **【環評錯漏百出不達標】**新田科技城圖則是基於「不合格」的環評報告，不能接受。新田環評報告有至少 29 項嚴重的技術評估和數據錯誤或遺漏，包括：違反環評「避免」原則；生態基線及評估資料不足；嚴重低估對保育類雀鳥、繁殖雀鳥、雀鳥飛行路線的影響；嚴重低估對歐亞水獺的影響；無充分資料證明生態補償有效；誤將生態優化措施當作緩解措施等。

* **【破壞傳統魚塘 直接影響傳統塘魚養殖】**新田科技城將直接影響超過 30 個已正式登記的養魚戶，發展忽視傳統塘魚養殖對經濟、社會和環境永續的貢獻。新田一帶的養魚戶過去半世紀一直養殖塘魚，甚至近十多年甚至積極參與生境管理及保育工作，在保留傳統塘魚養殖運作的同時，為水鳥提供覓食及棲息的空間，維持后海灣灣魚塘濕地的生態價值。

* **【違反國際公約】**新田科技城發展緊貼「米埔內后海灣拉姆薩爾濕地」，相距或不足 30 米。發展須填平 150 公頃「濕地保育區」作創科發展，發展不但會對拉姆薩爾濕地造成嚴重干擾，更會直接切斷她與東邊濕地的連接，損害國際重要濕地的濕地完整性和生態特徵。這與《濕地公約》將「避免濕地受到不利影響」列為首要要求，和《生物多樣性公約》所提倡的濕地保護，背道而馳。

* **【未先避免濕地損失 違反國家政策】**新田科技城未有遵循「避免、減少與補償」的原則進行規劃，未有優先考慮能夠避免負面生態影響或將破壞減到最少的方案，反而直接採納會造成大型濕地損失的方案，與「生態文明建設、高質量發展」和「保護優先」的國策，和十四五規劃提到的「整治修復濱海濕地 2 萬公頃」，背道而馳。

Urgent Return receipt Expand Group Restricted Prevent Copy

* 【疑曲解國家政策 合理化填塘方案】2023 年 8 月國務院公佈的《河套深港科技創新合作區深圳園區發展規劃》，明確指出「河套深港科技創新合作區」香港園區具體面積為 87 公頃，面積與落馬洲河套區的「港深科技園」吻合。新田科技城的填塘方案並非出自國家的主意。反之，具指導意義的《粵港澳大灣區發展規劃綱要》，就明確提出「加強濕地保護修復，全面保護區域內國際和國家重要濕地，開展濱海濕地跨境聯合保護」。局方選擇性解讀國策，借國家之名，忽略填平濱海濕地與國家濕地保護策略相沖的事實。

Urgent Return receipt Expand Group Restricted Prevent Copy

From: Fion Chow [REDACTED]
Sent: 2024-05-07 星期二 07:19:48
To: tpbpd/PLAND <tpbpd@pland.gov.hk>
Subject: 提交就新田科技城分區計劃大綱草圖的書面申述

Submission Number:
TPB/R/S/YL-MP/7-S977

Representation Number:
TPB/R/S/YL-MP/7R926

[REDACTED]
致城規會：

Chow Yuen Ching Fion：

[REDACTED]

請用心聆聽我們真正的需要，給人、土地和一切生命尊重及愛護。

我要求城規會：

* 重新修訂新田科技城草圖，將「其他指定用途（創新及科技）」地帶重新劃為原本的地帶，即「自然保育區」、「其他指定用途（綜合發展及濕地改善區）」及「其他指定用途（綜合發展包括濕地修復區）」，或其他與濕地保育相關的用途地帶，以遵循「防患於未然」和「不會有濕地淨減少」的濕地規劃原則。

* 修改修訂項目 A1 及 B 項有關「其他指定用途」註明「濕地保育公園」地帶的規劃意向和第一欄經常准許的用途，包括將「保護濕地生態系統完整」、「防患於未然」和「不會有濕地淨減少」的原則列為規劃意向；將「農地住用構築物」轉至第二欄，以確保所有可能對濕地造成負面影響的發展和基礎設施，均受到城規會把關。

原因如下：

* 【不符合新田法定圖則的規劃原意】根據原本的新田分區計劃大綱核准圖編號 S/YL-ST/8，150 公頃「濕地保育區」和 97 公頃「濕地緩衝區」的土地，主要被劃作濕地保育相關的用途地帶，例如「自然保育區」、「其他指定用途（綜合發展包括濕地改善區）」及「其他指定用途（綜合發展包括濕地修復區）」。該規劃意向主要是「保存和加強現有魚塘或濕地的生態價值和功能」，以達到「不會有濕地淨減少」的原則。新田科技城涉填平大量魚塘，與上述法定規劃意向不符。

* 【不符合后海灣濕地規劃原則】發展入侵 150 公頃「濕地保育區」和 97 公頃「濕地緩衝區」，不僅導致 90 公頃濕地損失，損害濕地連結性及完整性，發展更容許興建中至高密度樓

宇，恐令毗鄰的國際重要濕地的生境質素下降，導致整體生態功能喪失。這違反城市規劃委員會規劃指引 12C 所列明的『防患於未然』原則及『濕地零淨損失』。

* **【最新圖則剔除原有濕地規劃原則】**以往所有位於后海灣內的法定圖則，均會因應「濕地保育區」和「濕地緩衝區」而制定不同用途地帶的濕地保育要求。但根據最新的新田科技城分區圖，「濕地保育區」的大部分土地被劃為「其他指定用途（創新及科技）」地帶，其規劃意向改為「容納各式各樣的創新及科技用途」，當中經常准許的用途更達 44 種，包括人才公寓、商業、酒店、工業用途等，發展高度達 130 米。「濕地緩衝區」亦有土地被劃作「其他指定用途（混合用途）」地帶，容許高達 200 米的建築發展。最新規劃不但沒有列明濕地保育要求，更沒有採納任何濕地保育的規劃原則，恐令發展與毗連環境嚴重不協調。

* **【濕地喪失和生境破碎化】**新田科技城將導致至少 90 公頃的濕地面積減少，令大灣區的沿海濕地總量大減。新田科技城位於整個后海灣（又稱深圳灣）濕地系統的核心，發展將切斷后海灣東西兩側的生態連接，導致濕地生境破碎化，損害后海灣（又稱深圳灣）濕地系統的完整性。

* **【濕地系統質素退化】**新田科技城填塘後不只有創科商業用地，帶來超過 12,000 工作人口，更預計會有 6,400 單位作的住宅、酒店、康樂等用途。發展引入的人口和基建，將為毗連的「米埔內后海灣拉姆薩爾濕地」及「濕地保育區」帶來不可挽回的負面生態影響，例如人類活動干擾、光污染、噪音等等。

* **【危害全球面臨絕種危機及國家級保護物種】**受影響魚塘濕地所錄得的雀鳥物種數量達 205 種，其中有 117 種為具保育級別物種。新田科技城填塘發展將危及 19 種全球瀕危及近危物種，例如青頭潛鴨、黃胸鵝、黑臉琵鷺、紅頭潛鴨、白眼潛鴨和尖尾濱鵲；33 種國家一級或二級重點保護野生動物，例如白肩鵲、烏鶇和禿鶇。填平新田濕地將令眾多面臨滅絕物種失去其重要棲息地。

* **【危害繁殖鷺鳥族群】**新田科技城將直接影響全后海灣第二大的米埔隴鷺鳥林和第三大的米埔鷺鳥林，是超過 230 對鷺鳥的繁殖重陣，佔全港池鷺和小白鷺繁殖族群的三分之一。第一，新田科技城將永久移除部分用作繁殖的樹木；第二，繁殖鷺鳥將因大面積填塘而失去賴以為生的覓食地；第三，高達 105 米的創科發展將直接切斷繁殖鷺鳥來往鷺鳥林和覓食地的飛行廊區。發展一旦令鷺鳥無法在此繁殖後代，將直接威脅近二百對繁殖鷺鳥，相等於近 15% 的繁殖族群。

* **【環評錯漏百出不達標】**新田科技城圖則是基於「不合格」的環評報告，不能接受。新田環評報告有至少 29 項嚴重的技術評估和數據錯誤或遺漏，包括：違反環評「避免」原則；生態基線及評估資料不足；嚴重低估對保育類雀鳥、繁殖雀鳥、雀鳥飛行路線的影響；嚴重低估對歐亞水獺的影響；無充分資料證明生態補償有效；誤將生態優化措施當作緩解措施等。

* **【破壞傳統魚塘 直接影響傳統塘魚養殖】**新田科技城將直接影響超過 30 個已正式登記的養魚戶，發展忽視傳統塘魚養殖對經濟、社會和環境永續的貢獻。新田一帶的養魚戶過去半世紀一直養殖塘魚，甚至近十多年甚至積極參與生境管理及保育工作，在保留傳統塘魚養殖運作的同時，為水鳥提供覓食及棲息的空間，維持后海灣魚塘濕地的生態價值。

* **【違反國際公約】**新田科技城發展緊貼「米埔內后海灣拉姆薩爾濕地」，相距或不足 30 米。發展須填平 150 公頃「濕地保育區」作創科發展，發展不但會對拉姆薩爾濕地造成嚴重干擾，更會直接切斷她與東邊濕地的連接，損害國際重要濕地的濕地完整性和生態特徵。這與

《濕地公約》將「避免濕地受到不利影響」列為首要要求，和《生物多樣性公約》所提倡的濕地保護，背道而馳。

* 【未先避免濕地損失 違反國家政策】新田科技城未有遵循「避免、減少與補償」的原則進行規劃，未有優先考慮能夠避免負面生態影響或將破壞減到最少的方案，反而直接採納會造成大型濕地損失的方案，與「生態文明建設、高質量發展」和「保護優先」的國策，和十四五規劃提到的「整治修復濱海濕地 2 萬公頃」，背道而馳。

* 【疑曲解國家政策 合理化填塘方案】2023 年 8 月國務院公佈的《河套深港科技創新合作區深圳園區發展規劃》，明確指出「河套深港科技創新合作區」香港園區具體面積為 87 公頃，面積與落馬洲河套區的「港深科技園」吻合。新田科技城的填塘方案並非出自國家的主意。反之，具指導意義的《粵港澳大灣區發展規劃綱要》，就明確提出「加強濕地保護修復，全面保護區域內國際和國家重要濕地，開展濱海濕地跨境聯合保護」。局方選擇性解讀國策，借國家之名，忽略填平濱海濕地與國家濕地保護策略相沖的事實。

Urgent Return receipt Expand Group Restricted Prevent Copy

From: Yeung ML [REDACTED]
Sent: 2024-05-07 星期二 12:14:40
To: tpbpd/PLAND <tpbpd@pland.gov.hk>
Subject: 有關新田科技城破壞濕水意見

Submission Number:
TPB/R/S/YL-MP/7-S979

致城規會 (電郵: tpbpd@pland.gov.hk) [REDACTED]

楊美玲
[REDACTED]

Representation Number:
TPB/R/S/YL-MP/7R927

我要求城規會：

* 重新修訂新田科技城草圖，將「其他指定用途（創新及科技）」地帶重新劃為原本的地帶，即「自然保育區」、「其他指定用途（綜合發展及濕地改善區）」及「其他指定用途（綜合發展包括濕地修復區）」，或其他與濕地保育相關的用途地帶，以遵循「防患於未然」和「不會有濕地淨減少」的濕地規劃原則。

* 重新修訂《米埔及錦繡花園分區計劃大綱核准圖》的修訂項目 A1 及 B 項，包括修改「其他指定用途」註明「濕地保育公園」地帶的規劃意向和第一欄經常准許的用途。第一，將「保護濕地生態系統完整」、「防患於未然」和「不會有濕地淨減少」等重要濕地保育原則列為規劃意向；第二，將「農地住用構築物」轉至第二欄，以確保所有可能對濕地造成負面影響的發展和基礎設施，均受到城規會把關。

原因如下：

* 【不符合新田法定圖則的規劃原意】根據原本的新田分區計劃大綱核准圖編號 S/YL-ST/8，150 公頃「濕地保育區」和 97 公頃「濕地緩衝區」的土地，主要被劃作濕地保育相關的用途地帶，例如「自然保育區」、「其他指定用途（綜合發展包括濕地改善區）」及「其他指定用途（綜合發展包括濕地修復區）」。該規劃意向主要是「保存和加強現有魚塘或濕地的生態價值和功能」，以達到「不會有濕地淨減少」的原則。新田科技城涉填平大量魚塘，與上述法定規劃意向不符。

* 【不符合后海灣濕地規劃原則】發展入侵 150 公頃「濕地保育區」和 97 公頃「濕地緩衝區」，不僅導致 90 公頃濕地損失，損害濕地連結性及完整性，發展更容許興建中至高密度樓宇，恐令毗鄰的國際重要濕地的生境質素下降，導致整體生態功能喪失。這違反城市規劃委員會規劃指引 12C 所列明的『防患於未然』原則及『濕地零淨損失』。

* 【最新圖則剔除原有濕地規劃原則】以往所有位於后海灣內的法定圖則，均會因應「濕地保育區」和「濕地緩衝區」而制定不同用途地帶的濕地保育要求。但根據最新的新田科技城分區圖，「濕地保育區」的大部分土地被劃為「其他指定用途（創新及科技）」地帶，其規劃意向改為「容納各式各樣的創新及科技用途」，當中經常准許的用途更達 44 種，包括人才公寓、商業、酒店、工業用途等，發展高度達 130 米。「濕地緩衝區」亦有土地被劃作「其他指定用途（混合用途）」地帶，容許高達 200 米的建築發展。最新規劃不但沒有列明濕地保育要求，更沒有採納任何濕地保育的規劃原則，恐令發展與毗連環境嚴重不協調。

* **【濕地喪失和生境破碎化】**新田科技城將導致至少 90 公頃的濕地面積減少，令大灣區的沿海濕地總量大減。新田科技城位於整個后海灣（又稱深圳灣）濕地系統的核心，發展將切斷后海灣東西兩側的生態連接，導致濕地生境破碎化，損害后海灣（又稱深圳灣）濕地系統的完整性。

* **【濕地系統質素退化】**新田科技城填塘後不只有創科商業用地，帶來超過 12,000 工作人口，更預計會有 6,400 單位作的住宅、酒店、康樂等用途。發展引入的人口和基建，將為毗連的「米埔內后海灣拉姆薩爾濕地」及「濕地保育區」帶來不可挽回的負面生態影響，例如人類活動干擾、光污染、噪音等等。

* **【危害全球面臨絕種危機及國家級保護物種】**受影響魚塘濕地所錄得的雀鳥物種數量達 205 種，其中有 117 種為具保育級別物種。新田科技城填塘發展將危及 19 種全球瀕危及近危物種，例如青頭潛鴨、黃胸鵝、黑臉琵鷺、紅頭潛鴨、白眼潛鴨和尖尾濱鵝；33 種國家一級或二級重點保護野生動物，例如白肩鵝、烏鶯和禿鷲。填平新田濕地將令眾多面臨滅絕物種失去其重要棲息地。

* **【危害繁殖鷺鳥族群】**新田科技城將直接影響全后海灣第二大的米埔隴鷺鳥林和第三大的米埔鷺鳥林，是超過 230 對鷺鳥的繁殖重陣，佔全港池鷺和小白鷺繁殖族群的三分之一。第一，新田科技城將永久移除部分用作繁殖的樹木；第二，繁殖鷺鳥將因大面積填塘而失去賴以為生的覓食地；第三，高達 105 米的創科發展將直接切斷繁殖鷺鳥來往鷺鳥林和覓食地的飛行廊區。發展一旦令鷺鳥無法在此繁殖後代，將直接威脅近二百對繁殖鷺鳥，相等於近 15% 的繁殖族群。

* **【環評錯漏百出不達標】**新田科技城圖則是基於「不合格」的環評報告，不能接受。新田環評報告有至少 29 項嚴重的技術評估和數據錯誤或遺漏，包括：違反環評「避免」原則；生態基線及評估資料不足；嚴重低估對保育類雀鳥、繁殖雀鳥、雀鳥飛行路線的影響；嚴重低估對歐亞水獺的影響；無充分資料證明生態補償有效；誤將生態優化措施當作緩解措施等。

* **【破壞傳統魚塘 直接影響傳統塘魚養殖】**新田科技城將直接影響超過 30 個已正式登記的養魚戶，發展忽視傳統塘魚養殖對經濟、社會和環境永續的貢獻。新田一帶的養魚戶過去半世紀一直養殖塘魚，甚至近十多年甚至積極參與生境管理及保育工作，在保留傳統塘魚養殖運作的同時，為水鳥提供覓食及棲息的空間，維持后海灣魚塘濕地的生態價值。

* **【違反國際公約】**新田科技城發展緊貼「米埔內后海灣拉姆薩爾濕地」，相距或不足 30 米。發展須填平 150 公頃「濕地保育區」作創科發展，發展不但會對拉姆薩爾濕地造成嚴重干擾，更會直接切斷她與東邊濕地的連接，損害國際重要濕地的濕地完整性和生態特徵。這與《濕地公約》將「避免濕地受到不利影響」列為首要要求，和《生物多樣性公約》所提倡的濕地保護，背道而馳。

* **【未先避免濕地損失 違反國家政策】**新田科技城未有遵循「避免、減少與補償」的原則進行規劃，未有優先考慮能夠避免負面生態影響或將破壞減到最少的方案，反而直接採納會造成大型濕地損失的方案，與「生態文明建設、高質量發展」和「保護優先」的國策，和十四五規劃提到的「整治修復濱海濕地 2 萬公頃」，背道而馳。

* **【疑曲解國家政策 合理化填塘方案】**2023 年 8 月國務院公佈的《河套深港科技創新合作區深圳園區發展規劃》，明確指出「河套深港科技創新合作區」香港園區具體面積為 87 公頃，

Urgent Return receipt Expand Group Restricted Prevent Copy

面積與落馬洲河套區的「港深科技園」吻合。新田科技城的填塘方案並非出自國家的主意。反之，具指導意義的《粵港澳大灣區發展規劃綱要》，就明確提出「加強濕地保護修復，全面保護區域內國際和國家重要濕地，開展濱海濕地跨境聯合保護」。局方選擇性解讀國策，借國家之名，忽略填平濱海濕地與國家濕地保護策略相沖的事實。

Urgent Return receipt Expand Group Restricted Prevent C

Submission Number:
TPB/R/S/YL-MP/7-S980

From: K.C. Chan [REDACTED]
Sent: 2024-05-07 星期二 12:16:23
To: tpbpd/PLAND <tpbpd@pland.gov.hk>
Subject: 提交就新田科技城分區計劃大綱草圖的書面申述

Representation Number:
TPB/R/S/YL-MP/7R928

CHAN KAI CHEONG
[REDACTED]

香港其實已經有數碼港（Cyberport）推動創新科技發展；又有科學園（Hong Kong Science Park）研究生物醫療科技、綠色科技及資訊通訊科技等等，是否又再需要一個破壞重要濕地，危害雀鳥覓食生存環境的「新田科技城」呢？

我強烈要求城規會：

*

重新修訂新田科技城草圖 將「其他指定用途（創新及科技）」地帶重新劃為原本的地帶，即「自然保育區」、「其他指定用途（綜合發展及濕地改善區）」及「其他指定用途（綜合發展包括濕地修復區）」，或其他與濕地保育相關的用途地帶，以遵循「防患於未然」和「不會有濕地淨減少」的濕地規劃原則。

* 修改修訂項目 A1 及 B 項有關「其他指定用途」註明「濕地保育公園」地帶的規劃意向和第一欄經常准許的用途，包括將「保護濕地生態系統完整」、「防患於未然」和「不會有濕地淨減少」的原則列為規劃意向；將「農地住用構築物」轉至第二欄，以確保所有可能對濕地造成負面影響的發展和基礎設施，均受到城規會把關。

原因如下：

*

【不符合新田法定圖則的規劃原意】根據原本的新田分區計劃大綱核准圖編號 S/YL-ST/8，150 公頃「濕地保育區」和 97 公頃「濕地緩衝區」的土地，主要被劃作濕地保育相關的用途地帶，例如「自然保育區」、「其他指定用途（綜合發展包括濕地改善區）」及「其他指定用途（綜合發展包括濕地修復區）」。該規劃意向主要是「保存和加強現有魚塘或濕地的生態價值和功能」，以達到「不會有濕地淨減少」的原則。新田科技城涉填平大量魚塘，與上述法定規劃意向不符。

*

【不符合后海灣濕地規劃原則】發展入侵 150 公頃「濕地保育區」和 97 公頃「濕地緩衝區」，不僅導致 90 公頃濕地損失，損害濕地連結性及完整性，發展更容許興建中至高密度樓宇，恐令毗鄰的國際重要濕地的生境質素下降，導致整體生態功能喪失。這違反城市規劃委員會規劃指引 12C 所列明的「防患於未然」原則及「濕地零淨損失」。

*

【最新圖則剔除原有濕地規劃原則】以往所有位於后海灣內的法定圖則，均會因應「濕地保育區」和「濕地緩衝區」而制定不同用途地帶的濕地保育要求。但根據最新的新田科技城分區圖，「濕地保育區」的大部分土地被劃為「其他指定用途（創新及科技）」地帶，其規劃意向

改為「容納各式各樣的創新及科技用途」，當中經常准許的用途更達 44 種，包括人才公寓、商業、酒店、工業用途等，發展高度達 130 米。「濕地緩衝區」亦有土地被劃作「其他指定用途（混合用途）」地帶，容許高達 200 米的建築發展。最新規劃不但沒有列明濕地保育要求，更沒有採納任何濕地保育的規劃原則，恐令發展與毗連環境嚴重不協調。

*

【濕地喪失和生境破碎化】新田科技城將導致至少 90 公頃的濕地面積減少，令大灣區的沿海濕地總量大減。新田科技城位於整個后海灣（又稱深圳灣）濕地系統的核心，發展將切斷后海灣東西兩側的生態連接，導致濕地生境破碎化，損害后海灣（又稱深圳灣）濕地系統的完整性。

*

【濕地系統質素退化】新田科技城填塘後不只有創科商業用地，帶來超過 12,000 工作人口，更預計會有 6,400 單位作的住宅、酒店、康樂等用途。發展引入的人口和基建，將為毗連的「米埔內后海灣拉姆薩爾濕地」及「濕地保育區」帶來不可挽回的負面生態影響，例如人類活動干擾、光污染、噪音等等。

*

【危害全球面臨絕種危機及國家級保護物種】受影響魚塘濕地所錄得的雀鳥物種數量達 205 種，其中有 117 種為具保育級別物種。新田科技城填塘發展將危及 19 種全球瀕危及近危物種，例如青頭潛鴨、黃胸鵝、黑臉琵鷺、紅頭潛鴨、白眼潛鴨和尖尾濱鵝；33 種國家一級或二級重點保護野生動物，例如白肩鵝、烏鶇和禿鷺。填平新田濕地將令眾多面臨滅絕物種失去其重要棲息地。

*

【危害繁殖鷺鳥族群】新田科技城將直接影響全后海灣第二大的米埔隴鷺鳥林和第三大的米埔鷺鳥林，是超過 230 對鷺鳥的繁殖重陣，佔全港池鷺和小白鷺繁殖族群的三分之一。第一，新田科技城將永久移除部分用作繁殖的樹木；第二，繁殖鷺鳥將因大面積填塘而失去賴以為生的覓食地；第三，高達 105 米的創科發展將直接切斷繁殖鷺鳥來往鷺鳥林和覓食地的飛行廊區。發展一旦令鷺鳥無法在此繁殖後代，將直接威脅近二百對繁殖鷺鳥，相等於近 15% 的繁殖族群。

*

【環評錯漏百出不達標】新田科技城圖則是基於「不合格」的環評報告，不能接受。新田環評報告有至少 29 項嚴重的技術評估和數據錯誤或遺漏，包括：違反環評「避免」原則；生態基線及評估資料不足；嚴重低估對保育類雀鳥、繁殖雀鳥、雀鳥飛行路線的影響；嚴重低估對歐亞水獺的影響；無充分資料證明生態補償有效；誤將生態優化措施當作緩解措施等。

*

【破壞傳統魚塘 直接影響傳統塘魚養殖】新田科技城將直接影響超過 30 個已正式登記的養魚戶，發展忽視傳統塘魚養殖對經濟、社會和環境永續的貢獻。新田一帶的養魚戶過去半世紀一直養殖塘魚，甚至近十多年甚至積極參與生境管理及保育工作，在保留傳統塘魚養殖運作的同時，為水鳥提供覓食及棲息的空間，維持后海灣魚塘濕地的生態價值。

*

【違反國際公約】新田科技城發展緊貼「米埔內后海灣拉姆薩爾濕地」，相距或不足 30 米。發展須填平 150 公頃「濕地保育區」作創科發展，發展不但會對拉姆薩爾濕地造成嚴重干

擾，更會直接切斷她與東邊濕地的連接，損害國際重要濕地的濕地完整性和生態特徵。這與《濕地公約》將「避免濕地受到不利影響」列為首要要求，和《生物多樣性公約》所提倡的濕地保護，背道而馳。

*

【未先避免濕地損失 違反國家政策】新田科技城未有遵循「避免、減少與補償」的原則進行規劃，未有優先考慮能夠避免負面生態影響或將破壞減到最少的方案，反而直接採納會造成大型濕地損失的方案，與「生態文明建設、高質量發展」和「保護優先」的國策，和十四五規劃提到的「整治修復濱海濕地 2 萬公頃」，背道而馳。

* 【疑曲解國家政策 合理化填塘方案】2023 年 8 月國務院公佈的《河套深港科技創新合作區深圳園區發展規劃》，明確指出「河套深港科技創新合作區」香港園區具體面積為 87 公頃，面積與落馬洲河套區的「港深科技園」吻合。新田科技城的填塘方案並非出自國家的主意。反之，具指導意義的《粵港澳大灣區發展規劃綱要》，就明確提出「加強濕地保護修復，全面保護區域內國際和國家重要濕地，開展濱海濕地跨境聯合保護」。局方選擇性解讀國策，借國家之名，忽略填平濱海濕地與國家濕地保護策略相沖的事實。

From: [REDACTED]
Sent: 2024-05-07 星期二 12:20:08
To: tpbpd/PLAND <tpbpd@pland.gov.hk>
Subject: 新田科技城草圖的意見

Submission Number:
TPB/R/S/YL-MP/7-S981

Representation Number:
TPB/R/S/YL-MP/7R929

Chan Kam Wa (HKID [REDACTED])

我要求城規會：

* 重新修訂新田科技城草圖，將「其他指定用途（創新及科技）」地帶重新劃為原本的地帶，即「自然保育區」、「其他指定用途（綜合發展及濕地改善區）」及「其他指定用途（綜合發展包括濕地修復區）」，或其他與濕地保育相關的用途地帶，以遵循「防患於未然」和「不會有濕地淨減少」的濕地規劃原則。

* 重新修訂《米埔及錦繡花園分區計劃大綱核准圖》的修訂項目 A1 及 B 項，包括修改「其他指定用途」註明「濕地保育公園」地帶的規劃意向和第一欄經常准許的用途。第一，將「保護濕地生態系統完整」、「防患於未然」和「不會有濕地淨減少」等重要濕地保育原則列為規劃意向；第二，將「農地住用構築物」轉至第二欄，以確保所有可能對濕地造成負面影響的發展和基礎設施，均受到城規會把關。

原因如下：

* 【不符合新田法定圖則的規劃原意】根據原本的新田分區計劃大綱核准圖編號 S/YL-ST/8，150 公頃「濕地保育區」和 97 公頃「濕地緩衝區」的土地，主要被劃作濕地保育相關的用途地帶，例如「自然保育區」、「其他指定用途（綜合發展包括濕地改善區）」及「其他指定用途（綜合發展包括濕地修復區）」。該規劃意向主要是「保存和加強現有魚塘或濕地的生態價值和功能」，以達到「不會有濕地淨減少」的原則。新田科技城涉填平大量魚塘，與上述法定規劃意向不符。

* 【不符合后海灣濕地規劃原則】發展入侵 150 公頃「濕地保育區」和 97 公頃「濕地緩衝區」，不僅導致 90 公頃濕地損失，損害濕地連結性及完整性，發展更容許興建中至高密度樓宇，恐令毗鄰的國際重要濕地的生境質素下降，導致整體生態功能喪失。這違反城市規劃委員會規劃指引 12C 所列明的『防患於未然』原則及『濕地零淨損失』。

* 【最新圖則剔除原有濕地規劃原則】以往所有位於后海灣內的法定圖則，均會因應「濕地保育區」和「濕地緩衝區」而制定不同用途地帶的濕地保育要求。但根據最新的新田科技城分區圖，「濕地保育區」的大部分土地被劃為「其他指定用途（創新及科技）」地帶，其規劃意向改為「容納各式各樣的創新及科技用途」，當中經常准許的用途更達 44 種，包括人才公寓、商業、酒店、工業用途等，發展高度達 130 米。「濕地緩衝區」亦有土地被劃作「其他指定用途（混合用途）」地帶，容許高達 200 米的建築發展。最新規劃不但沒有列明濕地保育要求，更沒有採納任何濕地保育的規劃原則，恐令發展與毗連環境嚴重不協調。

* 【濕地喪失和生境破碎化】新田科技城將導致至少 90 公頃的濕地面積減少，令大灣區的沿海濕地總量大減。新田科技城位於整個后海灣（又稱深圳灣）濕地系統的核心，發展將切斷后海灣東西兩側的生態連接，導致濕地生境破碎化，損害后海灣（又稱深圳灣）濕地系統的完

整性。

* **【濕地系統質素退化】**新田科技城填塘後不只有創科商業用地，帶來超過 12,000 工作人口，更預計會有 6,400 單位作的住宅、酒店、康樂等用途。發展引入的人口和基建，將為毗連的「米埔內后海灣拉姆薩爾濕地」及「濕地保育區」帶來不可挽回的負面生態影響，例如人類活動干擾、光污染、噪音等等。

* **【危害全球面臨絕種危機及國家級保護物種】**受影響魚塘濕地所錄得的雀鳥物種數量達 205 種，其中有 117 種為具保育級別物種。新田科技城填塘發展將危及 19 種全球瀕危及近危物種，例如青頭潛鴨、黃胸鵝、黑臉琵鷺、紅頭潛鴨、白眼潛鴨和尖尾濱鵲；33 種國家一級或二級重點保護野生動物，例如白肩鵝、烏鶯和禿鷺。填平新田濕地將令眾多面臨滅絕物種失去其重要棲息地。

* **【危害繁殖鷺鳥族群】**新田科技城將直接影響全后海灣第二大的米埔龍鷺鳥林和第三大的米埔鷺鳥林，是超過 230 對鷺鳥的繁殖重陣，佔全港池鷺和小白鷺繁殖族群的三分之一。第一，新田科技城將永久移除部分用作繁殖的樹木；第二，繁殖鷺鳥將因大面積填塘而失去賴以為生的覓食地；第三，高達 105 米的創科發展將直接切斷繁殖鷺鳥來往鷺鳥林和覓食地的飛行廊區。發展一旦令鷺鳥無法在此繁殖後代，將直接威脅近二百對繁殖鷺鳥，相等於近 15% 的繁殖族群。

* **【環評錯漏百出不達標】**新田科技城圖則是基於「不合格」的環評報告，不能接受。新田環評報告有至少 29 項嚴重的技術評估和數據錯誤或遺漏，包括：違反環評「避免」原則；生態基線及評估資料不足；嚴重低估對保育類雀鳥、繁殖雀鳥、雀鳥飛行路線的影響；嚴重低估對歐亞水獺的影響；無充分資料證明生態補償有效；誤將生態優化措施當作緩解措施等。

* **【破壞傳統魚塘 直接影響傳統塘魚養殖】**新田科技城將直接影響超過 30 個已正式登記的養魚戶，發展忽視傳統塘魚養殖對經濟、社會和環境永續的貢獻。新田一帶的養魚戶過去半世紀一直養殖塘魚，甚至近十多年甚至積極參與生境管理及保育工作，在保留傳統塘魚養殖運作的同時，為水鳥提供覓食及棲息的空間，維持后海灣魚塘濕地的生態價值。

* **【違反國際公約】**新田科技城發展緊貼「米埔內后海灣拉姆薩爾濕地」，相距或不足 30 米。發展須填平 150 公頃「濕地保育區」作創科發展，發展不但會對拉姆薩爾濕地造成嚴重干擾，更會直接切斷她與東邊濕地的連接，損害國際重要濕地的濕地完整性和生態特徵。這與《濕地公約》將「避免濕地受到不利影響」列為首要要求，和《生物多樣性公約》所提倡的濕地保護，背道而馳。

* **【未先避免濕地損失 違反國家政策】**新田科技城未有遵循「避免、減少與補償」的原則進行規劃，未有優先考慮能夠避免負面生態影響或將破壞減到最少的方案，反而直接採納會造成大型濕地損失的方案，與「生態文明建設、高質量發展」和「保護優先」的國策，和十四五規劃提到的「整治修復濱海濕地 2 萬公頃」，背道而馳。

* **【疑曲解國家政策 合理化填塘方案】**2023 年 8 月國務院公佈的《河套深港科技創新合作區深圳園區發展規劃》，明確指出「河套深港科技創新合作區」香港園區具體面積為 87 公頃，面積與落馬洲河套區的「港深科技園」吻合。新田科技城的填塘方案並非出自國家的主意。反之，具指導意義的《粵港澳大灣區發展規劃綱要》，就明確提出「加強濕地保護修復，全面保護區域內國際和國家重要濕地，開展濱海濕地跨境聯合保護」。局方選擇性解讀國策，借國家之名，忽略填平濱海濕地與國家濕地保護策略相沖的事實。

Urgent Return receipt Expand Group Restricted Prevent Copy

From: Anson Leung [REDACTED]
Sent: 2024-05-07 星期二 13:00:02
To: tpbpd/PLAND <tpbpd@pland.gov.hk>
Subject: Fwd: 提交就新田科技城分區計劃大綱草圖的書面申述

Submission Number:
TPB/R/S/YL-MP/7-S982

----- Forwarded message -----

From: 綠色和平 [REDACTED]
Date: Thu, 25 Apr 2024 at 23:39
Subject: 提交就新田科技城分區計劃大綱草圖的書面申述
To: [REDACTED]

Representation Number:
TPB/R/S/YL-MP/7R930

致城規會（電郵：tpbpd@pland.gov.hk）：

申述人全名（與身份證明文件一致）：
Leung On Sang

申述人的身份證／護照號碼首四個字母數字（如 A123）：
[REDACTED]

落馬洲濕地、新田的環評報告-生態章節未能反映當地實況，未有足夠數據，全面地評估受工程影響的濕地效能，對雀鳥、蝴蝶、淡水魚類蟲類及歐亞水獺的影響，受保護的動植物數量比實際數字更多。

此外，作為拉姆薩爾濕地的緩衝區，並不適合興建任何的建築，受影響的受保護動物，特別是遷徙雀鳥及歐亞水獺一旦失去新田及落馬洲的濕地，並不會懂得尋找新的棲息地，只有滅亡一途。

此次環評亦未能充分評估如何影響受保護的動植物，不單止是動物的種類記錄不齊全，揀選的指標鳥類物種更只有本地鳥類，本身更能忍受人類活動及影響，亦只有 4 種指標鳥類物種，但受影響的鳥類可高達 200 多種，可見其項目補償方案及建議方法未能充分評估項目影響。

我要求城規會：

- 重新修訂新田科技城草圖，將「其他指定用途（創新及科技）」地帶重新劃為原本的地帶，即「自然保育區」、「其他指定用途（綜合發展及濕地改善區）」及「其他指定用途（綜合發展包括濕地修復區）」，或其他與濕地保育相關的用途地帶，以遵循「防患於未然」和「不會有濕地淨減少」的濕地規劃原則。
- 修改修訂項目 A1 及 B 項有關「其他指定用途」註明「濕地保育公園」地帶的規劃意向和第一欄經常准許的用途，包括將「保護濕地生態系統完整」、「防患於未然」和「不會有濕地淨減少」的原則列為規劃意向；將「農地住用構築物」轉

至第二欄，以確保所有可能對濕地造成負面影響的發展和基礎設施，均受到城規會把關。

其他：_____

原因如下：

- **【不符合新田法定圖則的規劃原意】**根據原本的新田分區計劃大綱核准圖編號 S/YL-ST/8，150 公頃「濕地保育區」和 97 公頃「濕地緩衝區」的土地，主要被劃作濕地保育相關的用途地帶，例如「自然保育區」、「其他指定用途（綜合發展包括濕地改善區）」及「其他指定用途（綜合發展包括濕地修復區)」。該規劃意向主要是「保存和加強現有魚塘或濕地的生態價值和功能」，以達到「不會有濕地淨減少」的原則。新田科技城涉填平大量魚塘，與上述法定規劃意向不符。
- **【不符合后海灣濕地規劃原則】**發展入侵 150 公頃「濕地保育區」和 97 公頃「濕地緩衝區」，不僅導致 90 公頃濕地損失，損害濕地連結性及完整性，發展更容許興建中至高密度樓宇，恐令毗鄰的國際重要濕地的生境質素下降，導致整體生態功能喪失。這違反城市規劃委員會規劃指引 12C 所列明的『防患於未然』原則及『濕地零淨損失』。
- **【最新圖則剔除原有濕地規劃原則】**以往所有位於后海灣內的法定圖則，均會因應「濕地保育區」和「濕地緩衝區」而制定不同用途地帶的濕地保育要求。但根據最新的新田科技城分區圖，「濕地保育區」的大部分土地被劃為「其他指定用途（創新及科技）」地帶，其規劃意向改為「容納各式各樣的創新及科技用途」，當中經常准許的用途更達 44 種，包括人才公寓、商業、酒店、工業用途等，發展高度達 130 米。「濕地緩衝區」亦有土地被劃作「其他指定用途（混合用途）」地帶，容許高達 200 米的建築發展。最新規劃不但沒有列明濕地保育要求，更沒有採納任何濕地保育的規劃原則，恐令發展與毗連環境嚴重不協調。
- **【濕地喪失和生境破碎化】**新田科技城將導致至少 90 公頃的濕地面積減少，令大灣區的沿海濕地總量大減。新田科技城位於整個后海灣（又稱深圳灣）濕地系統的核心，發展將切斷后海灣東西兩側的生態連接，導致濕地生境破碎化，損害后海灣（又稱深圳灣）濕地系統的完整性。
- **【濕地系統質素退化】**新田科技城填塘後不只有創科商業用地，帶來超過 12,000 工作人口，更預計會有 6,400 單位作的住宅、酒店、康樂等用途。發展引入的人口和基建，將為毗連的「米埔內后海灣拉姆薩爾濕地」及「濕地保育區」帶來不可挽回的負面生態影響，例如人類活動干擾、光污染、噪音等等。
- **【危害全球面臨絕種危機及國家級保護物種】**受影響魚塘濕地所錄得的雀鳥物種數量達 205 種，其中有 117 種為具保育級別物種。新田科技城填塘發展將危及 19 種全球瀕危及近危物種，例如青頭潛鴨、黃胸鵝、黑臉琵鷺、紅頭潛鴨、白眼潛

鴨和尖尾濱鵝；33種國家一級或二級重點保護野生動物，例如白肩鵞、烏鶇和禿鶇。填平新田濕地將令眾多面臨滅絕物種失去其重要棲息地。

- **【危害繁殖鷺鳥族群】**新田科技城將直接影響全后海灣第二大的米埔龍鷺鳥林和第三大的米埔鷺鳥林，是超過 230 對鷺鳥的繁殖重陣，佔全港池鷺和小白鷺繁殖族群的三分之一。第一，新田科技城將永久移除部分用作繁殖的樹木；第二，繁殖鷺鳥將因大面積填塘而失去賴以為生的覓食地；第三，高達 105 米的創科發展將直接切斷繁殖鷺鳥來往鷺鳥林和覓食地的飛行廊區。發展一旦令鷺鳥無法在此繁殖後代，將直接威脅近二百對繁殖鷺鳥，相等於近 15%的繁殖族群族。
- **【環評錯漏百出不達標】**新田科技城圖則是基於「不合格」的環評報告，不能接受。新田環評報告有至少 29 項嚴重的技術評估和數據錯誤或遺漏，包括：違反環評「避免」原則；生態基線及評估資料不足；嚴重低估對保育類雀鳥、繁殖雀鳥、雀鳥飛行路線的影響；嚴重低估對歐亞水獺的影響；無充分資料證明生態補償有效；誤將生態優化措施當作緩解措施等。
- **【破壞傳統魚塘 直接影響傳統塘魚養殖】**新田科技城將直接影響超過 30 個已正式登記的養魚戶，發展忽視傳統塘魚養殖對經濟、社會和環境永續的貢獻。新田一帶的養魚戶過去半世紀一直養殖塘魚，甚至近十多年甚至積極參與生境管理及保育工作，在保留傳統塘魚養殖運作的同時，為水鳥提供覓食及棲息的空間，維持后海灣魚塘濕地的生態價值。
- **【違反國際公約】**新田科技城發展緊貼「米埔內后海灣拉姆薩爾濕地」，相距或不足 30 米。發展須填平 150 公頃「濕地保育區」作創科發展，發展不但會對拉姆薩爾濕地造成嚴重干擾，更會直接切斷她與東邊濕地的連接，損害國際重要濕地的濕地完整性和生態特徵。這與《濕地公約》將「避免濕地受到不利影響」列為首要要求，和《生物多樣性公約》所提倡的濕地保護，背道而馳。
- **【未先避免濕地損失 違反國家政策】**新田科技城未有遵循「避免、減少與補償」的原則進行規劃，未有優先考慮能夠避免負面生態影響或將破壞減到最少的方案，反而直接採納會造成大型濕地損失的方案，與「生態文明建設、高質量發展」和「保護優先」的國策，和十四五規劃提到的「整治修復濱海濕地 2 萬公頃」，背道而馳。
- **【疑曲解國家政策 合理化填塘方案】**2023 年 8 月國務院公佈的《河套深港科技創新合作區深圳園區發展規劃》，明確指出「河套深港科技創新合作區」香港園區具體面積為 87 公頃，面積與落馬洲河套區的「港深科技園」吻合。新田科技城的填塘方案並非出自國家的主意。反之，具指導意義的《粵港澳大灣區發展規劃綱要》，就明確提出「加強濕地保護修復，全面保護區域內國際和國家重要濕地，開展濱海濕地跨境聯合保護」。局方選擇性解讀國策，借國家之名，忽略填平濱海濕地與國家濕地保護策略相沖的事實。

Urgent Return receipt Expand Group Restricted Prevent Copy

From: YUE CHAN [REDACTED]
Sent: 2024-05-07 星期二 13:06:35
To: tpbpd/PLAND <tpbpd@pland.gov.hk>
Subject: Fwd: 請保育濕地原貌！

Submission Number:
TPB/R/S/YL-MP/7-S983

Representation Number:
TPB/R/S/YL-MP/7R931

致城規會（電郵：tpbpd@pland.gov.hk [REDACTED]）：

申述人全名：Chan Chun Yue

申述人的身份證／護照號碼首四個字母數字（如 A123）： [REDACTED]

綠水青山就是金山銀山（又稱兩山理論、兩山論），是現任中共中央總書記習近平任職中共浙江省委書記時，於 2005 年 8 月 15 日在浙江省湖州市安吉縣余村考察調研時提出的理論。2020 年 3 月 30 日，擔任中共中央總書記的習近平再次前往安吉縣余村考察調研，肯定了余村對踐行這一理論、發展綠色經濟並帶動村民增收致富的做法，並說兩山理念「已經成為全黨全社會的共識和行動，成為新發展理念的重要組成部分」。請特區政府不要倒行逆施，對環境造成不可逆轉的壞影響！另覓地方吧！

我要求城規會：

重新修訂新田科技城草圖，將「其他指定用途（創新及科技）」地帶重新劃為原本的地帶，即「自然保育區」、「其他指定用途（綜合發展及濕地改善區）」及「其他指定用途（綜合發展包括濕地修復區）」，或其他與濕地保育相關的用途地帶，以遵循「防患於未然」和「不會有濕地淨減少」的濕地規劃原則。

重新修訂《米埔及錦繡花園分區計劃大綱核准圖》的修訂項目 A1 及 B 項，包括修改「其他指定用途」註明「濕地保育公園」地帶的規劃意向和第一欄經常准許的用途。第一，將「保護濕地生態系統完整」、「防患於未然」和「不會有濕地淨減少」等重要濕地保育原則列為規劃意向；第二，將「農地住用構築物」轉至第二欄，以確保所有可能對濕地造成負面影響的發展和基礎設施，均受到城規會把關。

其他： _____

原因如下：

【不符合新田法定圖則的規劃原意】根據原本的新田分區計劃大綱核准圖編號 S/YL-ST/8，150 公頃「濕地保育區」和 97 公頃「濕地緩衝區」的土地，主要被劃作濕地保育相關的用途地帶，例如「自然保育區」、「其他指定用途（綜合發展包括濕地改善區）」及「其他指定用途（綜合發展包括濕地修復區）」。該規劃意向主要是「保存和加強現有魚塘或濕地的生態價值和功能」，以達到「不會有濕地淨減少」的原則。新田科技城涉填平大量魚塘，與上述法定規劃意向不符。

【不符合后海灣濕地規劃原則】發展入侵 150 公頃「濕地保育區」和 97 公頃「濕地緩衝區」，不僅導致 90 公頃濕地損失，損害濕地連結性及完整性，發展更容許興建中至高密度樓宇，恐令毗鄰的國際重要濕地的生境質素下降，導致整體生態功能喪失。這違反城市規劃委員會規劃指引 12C 所列明的『防患於未然』原則及『濕地零淨損失』。

【最新圖則剔除原有濕地規劃原則】以往所有位於后海灣內的法定圖則，均會因應「濕地保育區」和「濕地緩衝區」而制定不同用途地帶的濕地保育要求。但根據最新的新田科技城分區圖，「濕地保育區」的大部分土地被劃為「其他指定用途（創新及科技）」地帶，其規劃意向改為「容納各式各樣的創新及科技用途」，當中經常准許的用途更達 44 種，包括人才公寓、商業、酒店、工業用途等，發展高度達 130 米。「濕地緩衝區」亦有土地被劃作「其他指定用途（混合用途）」地帶，容許高達 200 米的建築發展。最新規劃不但沒有列明濕地保育要求，更沒有採納任何濕地保育的規劃原則，恐令發展與毗連環境嚴重不協調。

【濕地喪失和生境破碎化】新田科技城將導致至少 90 公頃的濕地面積減少，令大灣區的沿海濕地總量大減。新田科技城位於整個后海灣（又稱深圳灣）濕地系統的核心，發展將切斷后海灣東西兩側的生態連接，導致濕地生境破碎化，損害后海灣（又稱深圳灣）濕地系統的完整性。

【濕地系統質素退化】新田科技城填塘後不只有創科商業用地，帶來超過 12,000 工作人口，更預計會有 6,400 單位作的住宅、酒店、康樂等用途。發展引入的人口和基建，將為毗連的「米埔內后海灣拉姆薩爾濕地」及「濕地保育區」帶來不可挽回的負面生態影響，例如人類活動干擾、光污染、噪音等等。

【危害全球面臨絕種危機及國家級保護物種】受影響魚塘濕地所錄得的雀鳥物種數量達 205 種，其中有 117 種為具保育級別物種。新田科技城填塘發展將危及 19 種全球瀕危及近危物種，例如青頭潛鴨、黃胸鵝、黑臉琵鷺、紅頭潛鴨、白眼潛鴨和尖尾濱鵝；33 種國家一級或二級重點保護野生動物，例如白肩鵬、烏鵲和禿鷲。填平新田濕地將令眾多面臨滅絕物種失去其重要棲息地。

【危害繁殖鷺鳥族群】新田科技城將直接影響全后海灣第二大的米埔隴鷺鳥林和第三大的米埔鷺鳥林，是超過 230 對鷺鳥的繁殖重陣，佔全港池鷺和小白鷺繁殖族群的三分之一。第一，新田科技城將永久移除部分用作繁殖的樹木；第二，繁殖鷺鳥將因大面積填塘而失去賴以為生的覓食地；第三，高達 105 米的創科發展將直接切斷繁殖鷺鳥來往鷺鳥林和覓食地的飛行廊區。發展一旦令鷺鳥無法在此繁殖後代，將直接威脅近二百對繁殖鷺鳥，相等於近 15% 的繁殖族群。

【環評錯漏百出不達標】新田科技城圖則是基於「不合格」的環評報告，不能接受。新田環評報告有至少 29 項嚴重的技術評估和數據錯誤或遺漏，包括：違反環評「避免」原則；生態基線及評估資料不足；嚴重低估對保育類雀鳥、繁殖雀鳥、雀鳥飛行路線的影響；嚴重低估對歐亞水獺的影響；無充分資料證明生態補償有效；誤將生態優化措施當作緩解措施等。

【破壞傳統魚塘 直接影響傳統塘魚養殖】新田科技城將直接影響超過 30 個已正式登記的養魚戶，發展忽視傳統塘魚養殖對經濟、社會和環境永續的貢獻。新田一帶的養魚戶過去半世紀一直養殖塘魚，甚至近十多年甚至積極參與生境管理及保育工作，在保留傳統塘魚養殖運作的同時，為水鳥提供覓食及棲息的空間，維持后海灣魚塘濕地的生態價值。

【違反國際公約】新田科技城發展緊貼「米埔內后海灣拉姆薩爾濕地」，相距或不足 30 米。發展須填平 150 公頃「濕地保育區」作創科發展，發展不但會對拉姆薩爾濕地造成嚴重干擾，更會直接切斷她與東邊濕地的連接，損害國際重要濕地的濕地完整性和生態特徵。這與《濕地公約》將「避免濕地受到不利影響」列為首要要求，和《生物多樣性公約》所提倡的濕地保護，背道而馳。

【未先避免濕地損失 違反國家政策】新田科技城未有遵循「避免、減少與補償」的原則進行規劃，未有優先考慮能夠避免負面生態影響或將破壞減到最少的方案，反而直接採納會造成大型濕地損失的方案，與「生態文明建設、高質量發展」和「保護優先」的國策，和十四五規劃

提到的「整治修復濱海濕地 2 萬公頃」，背道而馳。

【疑曲解國家政策 合理化填塘方案】2023 年 8 月國務院公佈的《河套深港科技創新合作區深圳園區發展規劃》，明確指出「河套深港科技創新合作區」香港園區具體面積為 87 公頃，面積與落馬洲河套區的「港深科技園」吻合。新田科技城的填塘方案並非出自國家的主意。反之，具指導意義的《粵港澳大灣區發展規劃綱要》，就明確提出「加強濕地保護修復，全面保護區域內國際和國家重要濕地，開展濱海濕地跨境聯合保護」。局方選擇性解讀國策，借國家之名，忽略填平濱海濕地與國家濕地保護策略相沖的事實。

Urgent Return receipt Expand Group Restricted Prevent Copy

From: Anna Wa [REDACTED]
Sent: 2024-05-07 星期二 13:33:18
To: tpbpd/PLAND <tpbpd@pland.gov.hk>
Subject: 重新修訂新田科技城草圖

Submission Number:
TPB/R/S/YL-MP/7-S984

致城規會（電郵：tpbpd@pland.gov.hk <<mailto:tpbpd@pland.gov.hk>>）

Representation Number:
TPB/R/S/YL-MP/7R932

申述人全名（與身份證明文件一致）：
__Wa Wing Yi__

申述人的身份證／護照號碼首四個字母數字（如 A123）：
[REDACTED]

我要求城規會：

* 重新修訂新田科技城草圖，將「其他指定用途（創新及科技）」地帶重新劃為原本的地帶，即「自然保育區」、「其他指定用途（綜合發展及濕地改善區）」及「其他指定用途（綜合發展包括濕地修復區）」，或其他與濕地保育相關的用途地帶，以遵循「防患於未然」和「不會有濕地淨減少」的濕地規劃原則。

* 重新修訂《米埔及錦繡花園分區計劃大綱核准圖》的修訂項目 A1 及 B 項，包括修改「其他指定用途」註明「濕地保育公園」地帶的規劃意向和第一欄經常准許的用途。第一，將「保護濕地生態系統完整」、「防患於未然」和「不會有濕地淨減少」等重要濕地保育原則列為規劃意向；第二，將「農地住用構築物」轉至第二欄，以確保所有可能對濕地造成負面影響的發展和基礎設施，均受到城規會把關。

原因如下：

* 【不符合新田法定圖則的規劃原意】根據原本的新田分區計劃大綱核准圖編號 S/YL-ST/8，150 公頃「濕地保育區」和 97 公頃「濕地緩衝區」的土地，主要被劃作濕地保育相關的用途地帶，例如「自然保育區」、「其他指定用途（綜合發展包括濕地改善區）」及「其他指定用途（綜合發展包括濕地修復區）」。該規劃意向主要是「保存和加強現有魚塘或濕地的生態價值和功能」，以達到「不會有濕地淨減少」的原則。新田科技城涉填平大量魚塘，與上述法定規劃意向不符。

* 【不符合后海灣濕地規劃原則】發展入侵 150 公頃「濕地保育區」和 97 公頃「濕地緩衝區」，不僅導致 90 公頃濕地損失，損害濕地連結性及完整性，發展更容許興建中至高密度樓宇，恐令毗鄰的國際重要濕地的生境質素下降，導致整體生態功能喪失。這違反城市規劃委員會規劃指引 12C 所列明的『防患於未然』原則及『濕地零淨損失』。

* 【最新圖則剔除原有濕地規劃原則】以往所有位於后海灣內的法定圖則，均會因應「濕地保育區」和「濕地緩衝區」而制定不同用途地帶的濕地保育要求。但根據最新的新田科技城分

區圖，「濕地保育區」的大部分土地被劃為「其他指定用途（創新及科技）」地帶，其規劃意向改為「容納各式各樣的創新及科技用途」，當中經常准許的用途更達 44 種，包括人才公寓、商業、酒店、工業用途等，發展高度達 130 米。「濕地緩衝區」亦有土地被劃作「其他指定用途（混合用途）」地帶，容許高達 200 米的建築發展。最新規劃不但沒有列明濕地保育要求，更沒有採納任何濕地保育的規劃原則，恐令發展與毗連環境嚴重不協調。

- * **【濕地喪失和生境破碎化】**新田科技城將導致至少 90 公頃的濕地面積減少，令大灣區的沿海濕地總量大減。新田科技城位於整個后海灣（又稱深圳灣）濕地系統的核心，發展將切斷后海灣東西兩側的生態連接，導致濕地生境破碎化，損害后海灣（又稱深圳灣）濕地系統的完整性。
- * **【濕地系統質素退化】**新田科技城填塘後不只有創科商業用地，帶來超過 12,000 工作人口，更預計會有 6,400 單位作的住宅、酒店、康樂等用途。發展引入的人口和基建，將為毗連的「米埔內后海灣拉姆薩爾濕地」及「濕地保育區」帶來不可挽回的負面生態影響，例如人類活動干擾、光污染、噪音等等。
- * **【危害全球面臨絕種危機及國家級保護物種】**受影響魚塘濕地所錄得的雀鳥物種數量達 205 種，其中有 117 種為具保育級別物種。新田科技城填塘發展將危及 19 種全球瀕危及近危物種，例如青頭潛鴨、黃胸鵝、黑臉琵鷺、紅頭潛鴨、白眼潛鴨和尖尾濱鵝；33 種國家一級或二級重點保護野生動物，例如白肩鵞、烏鶇和禿鶇。填平新田濕地將令眾多面臨滅絕物種失去其重要棲息地。
- * **【危害繁殖鷺鳥族群】**新田科技城將直接影響全后海灣第二大的米埔隴鷺鳥林和第三大的米埔鷺鳥林，是超過 230 對鷺鳥的繁殖重陣，佔全港池鷺和小白鷺繁殖族群的三分之一。第一，新田科技城將永久移除部分用作繁殖的樹木；第二，繁殖鷺鳥將因大面積填塘而失去賴以為生的覓食地；第三，高達 105 米的創科發展將直接切斷繁殖鷺鳥來往鷺鳥林和覓食地的飛行廊區。發展一旦令鷺鳥無法在此繁殖後代，將直接威脅近二百對繁殖鷺鳥，相等於近 15% 的繁殖族群。
- * **【環評錯漏百出不達標】**新田科技城圖則是基於「不合格」的環評報告，不能接受。新田環評報告有至少 29 項嚴重的技術評估和數據錯誤或遺漏，包括：違反環評「避免」原則；生態基線及評估資料不足；嚴重低估對保育類雀鳥、繁殖雀鳥、雀鳥飛行路線的影響；嚴重低估對歐亞水獺的影響；無充分資料證明生態補償有效；誤將生態優化措施當作緩解措施等。
- * **【破壞傳統魚塘 直接影響傳統塘魚養殖】**新田科技城將直接影響超過 30 個已正式登記的養魚戶，發展忽視傳統塘魚養殖對經濟、社會和環境永續的貢獻。新田一帶的養魚戶過去半世紀一直養殖塘魚，甚至近十多年甚至積極參與生境管理及保育工作，在保留傳統塘魚養殖運作的同時，為水鳥提供覓食及棲息的空間，維持后海灣魚塘濕地的生態價值。
- * **【違反國際公約】**新田科技城發展緊貼「米埔內后海灣拉姆薩爾濕地」，相距或不足 30 米。發展須填平 150 公頃「濕地保育區」作創科發展，發展不但會對拉姆薩爾濕地造成嚴重干擾，更會直接切斷她與東邊濕地的連接，損害國際重要濕地的濕地完整性和生態特徵。這與《濕地公約》將「避免濕地受到不利影響」列為首要要求，和《生物多樣性公約》所提倡的濕地保護，背道而馳。
- * **【未先避免濕地損失 違反國家政策】**新田科技城未有遵循「避免、減少與補償」的原則進行規劃，未有優先考慮能夠避免負面生態影響或將破壞減到最少的方案，反而直接採納會造

成大型濕地損失的方案，與「生態文明建設、高質量發展」和「保護優先」的國策，和十四五規劃提到的「整治修復濱海濕地 2 萬公頃」，背道而馳。

* 【疑曲解國家政策 合理化填塘方案】2023 年 8 月國務院公佈的《河套深港科技創新合作區深圳園區發展規劃》，明確指出「河套深港科技創新合作區」香港園區具體面積為 87 公頃，面積與落馬洲河套區的「港深科技園」吻合。新田科技城的填塘方案並非出自國家的主意。反之，具指導意義的《粵港澳大灣區發展規劃綱要》，就明確提出「加強濕地保護修復，全面保護區域內國際和國家重要濕地，開展濱海濕地跨境聯合保護」。局方選擇性解讀國策，借國家之名，忽略填平濱海濕地與國家濕地保護策略相沖的事實。

Urgent Return receipt Expand Group Restricted Prevent Copy

From: KeroKero Mail [REDACTED]
Sent: 2024-05-07 星期二 14:00:33
To: tpbpd/PLAND <tpbpd@pland.gov.hk>
Subject: 提交就新田科技城分區計劃大綱草圖的書面申述

L.

Submission Number:
TPB/R/S/YL-MP/7-S985

致城規會（電郵：tpbpd@pland.gov.hk）：

Representation Number:
TPB/R/S/YL-MP/7R933

Chan ling yam

申述人的身份證／護照號碼首四個字母數字 [REDACTED]

請不要再破壞濕地及動物的 native 棲息地方

我要求城規會：

- 重新修訂新田科技城草圖，將「其他指定用途（創新及科技）」地帶重新劃為原本的地帶，即「自然保育區」、「其他指定用途（綜合發展及濕地改善區）」及「其他指定用途（綜合發展包括濕地修復區）」，或其他與濕地保育相關的用途地帶，以遵循「防患於未然」和「不會有濕地淨減少」的濕地規劃原則。
- 修改修訂項目 A1 及 B 項有關「其他指定用途」註明「濕地保育公園」地帶的規劃意向和第一欄經常准許的用途，包括將「保護濕地生態系統完整」、「防患於未然」和「不會有濕地淨減少」的原則列為規劃意向；將「農地住用構築物」轉至第二欄，以確保所有可能對濕地造成負面影響的發展和基礎設施，均受到城規會把關。

其他：_____

原因如下：

- 【不符合新田法定圖則的規劃原意】根據原本的新田分區計劃大綱核准圖編號 S/YL-ST/8，150 公頃「濕地保育區」和 97 公頃「濕地緩衝區」的土地，主要被劃作濕地保育相關的用途地帶，例如「自然保育區」、「其他指定用途（綜合發展包括濕地改善區）」及「其他指定用途（綜合發展包括濕地修復區）」。該規劃意向主要是「保存和加強現有魚塘或濕地的生態價值和功能」，以達到「不會有濕地淨減少」的原則。新田科技城涉填平大量魚塘，與上述法定規劃意向不符。

- **【不符合后海灣濕地規劃原則】**發展入侵 150 公頃「濕地保育區」和 97 公頃「濕地緩衝區」，不僅導致 90 公頃濕地損失，損害濕地連結性及完整性，發展更容許興建中至高密度樓宇，恐令毗鄰的國際重要濕地的生境質素下降，導致整體生態功能喪失。這違反城市規劃委員會規劃指引 12C 所列明的『防患於未然』原則及『濕地零淨損失』。
- **【最新圖則剔除原有濕地規劃原則】**以往所有位於后海灣內的法定圖則，均會因應「濕地保育區」和「濕地緩衝區」而制定不同用途地帶的濕地保育要求。但根據最新的新田科技城分區圖，「濕地保育區」的大部分土地被劃為「其他指定用途（創新及科技）」地帶，其規劃意向改為「容納各式各樣的創新及科技用途」，當中經常准許的用途更達 44 種，包括人才公寓、商業、酒店、工業用途等，發展高度達 130 米。「濕地緩衝區」亦有土地被劃作「其他指定用途（混合用途）」地帶，容許高達 200 米的建築發展。最新規劃不但沒有列明濕地保育要求，更沒有採納任何濕地保育的規劃原則，恐令發展與毗連環境嚴重不協調。
- **【濕地喪失和生境破碎化】**新田科技城將導致至少 90 公頃的濕地面積減少，令大灣區的沿海濕地總量大減。新田科技城位於整個后海灣（又稱深圳灣）濕地系統的核心，發展將切斷后海灣東西兩側的生態連接，導致濕地生境破碎化，損害后海灣（又稱深圳灣）濕地系統的完整性。
- **【濕地系統質素退化】**新田科技城填塘後不只有創科商業用地，帶來超過 12,000 工作人口，更預計會有 6,400 單位作的住宅、酒店、康樂等用途。發展引入的人口和基建，將為毗連的「米埔內后海灣拉姆薩爾濕地」及「濕地保育區」帶來不可挽回的負面生態影響，例如人類活動干擾、光污染、噪音等等。
- **【危害全球面臨絕種危機及國家級保護物種】**受影響魚塘濕地所錄得的雀鳥物種數量達 205 種，其中有 117 種為具保育級別物種。新田科技城填塘發展將危及 19 種全球瀕危及近危物種，例如青頭潛鴨、黃胸鵝、黑臉琵鷺、紅頭潛鴨、白眼潛鴨和尖尾濱鵝；33 種國家一級或二級重點保護野生動物，例如白肩鵝、烏鶯和禿鶯。填平新田濕地將令眾多面臨滅絕物種失去其重要棲息地。
- **【危害繁殖鷺鳥族群】**新田科技城將直接影響全后海灣第二大的米埔隴鷺鳥林和第三大的米埔鷺鳥林，是超過 230 對鷺鳥的繁殖重陣，佔全港池鷺和小白鷺繁殖族群的三分之一。第一，新田科技城將永久移除部分用作繁殖的樹木；第二，繁殖鷺鳥將因大面積填塘而失去賴以為生的覓食地；第三，高達 105 米的創科發展將直接切斷繁殖鷺鳥來往鷺鳥林和覓食地的飛行廊區。發展一旦令鷺鳥無法在此繁殖後代，將直接威脅近二百對繁殖鷺鳥，相等於近 15% 的繁殖族群。
- **【環評錯漏百出不達標】**新田科技城圖則是基於「不合格」的環評報告，不能接受。新田環評報告有至少 29 項嚴重的技術評估和數據錯誤或遺漏，包括：違反環評「避免」原則；生態基線及評估資料不足；嚴重低估對保育類雀鳥、繁殖雀鳥、雀鳥飛行路線的影響；嚴重低估對歐亞水獺的影響；無充分資料證明生態補償有效；誤將生態優化措施當作緩解措施等。

- **【破壞傳統魚塘 直接影響傳統塘魚養殖】**新田科技城將直接影響超過 30 個已正式登記的養魚戶，發展忽視傳統塘魚養殖對經濟、社會和環境永續的貢獻。新田一帶的養魚戶過去半世紀一直養殖塘魚，甚至近十多年甚至積極參與生境管理及保育工作，在保留傳統塘魚養殖運作的同時，為水鳥提供覓食及棲息的空間，維持后海灣灣魚塘濕地的生態價值。
- **【違反國際公約】**新田科技城發展緊貼「米埔內后海灣拉姆薩爾濕地」，相距或不足 30 米。發展須填平 150 公頃「濕地保育區」作創科發展，發展不但會對拉姆薩爾濕地造成嚴重干擾，更會直接切斷她與東邊濕地的連接，損害國際重要濕地的濕地完整性和生態特徵。這與《濕地公約》將「避免濕地受到不利影響」列為首要要求，和《生物多樣性公約》所提倡的濕地保護，背道而馳。
- **【未先避免濕地損失 違反國家政策】**新田科技城未有遵循「避免、減少與補償」的原則進行規劃，未有優先考慮能夠避免負面生態影響或將破壞減到最少的方案，反而直接採納會造成大型濕地損失的方案，與「生態文明建設、高質量發展」和「保護優先」的國策，和十四五規劃提到的「整治修復濱海濕地 2 萬公頃」，背道而馳。
- **【疑曲解國家政策 合理化填塘方案】**2023 年 8 月國務院公佈的《河套深港科技創新合作區深圳園區發展規劃》，明確指出「河套深港科技創新合作區」香港園區具體面積為 87 公頃，面積與落馬洲河套區的「港深科技園」吻合。新田科技城的填塘方案並非出自國家的主意。反之，具指導意義的《粵港澳大灣區發展規劃綱要》，就明確提出「加強濕地保護修復，全面保護區域內國際和國家重要濕地，開展濱海濕地跨境聯合保護」。局方選擇性解讀國策，借國家之名，忽略填平濱海濕地與國家濕地保護策略相沖的事實。

就圖則作出申述
Representation Relating to Plan

參考編號
 Reference Number: 240506-211804-27538

Submission Number:
 TPB/R/S/YL-MP/7-S986

提交限期
 Deadline for submission: 08/05/2024

Representation Number:
 TPB/R/S/YL-MP/7R934

提交日期及時間
 Date and time of submission: 06/05/2024 21:18:04

「申述人」全名
 Full Name of "Representer": 先生 Mr. 黃樂津

「獲授權代理人」全名
 Full Name of "Authorized Agent":

與申述相關的圖則
 Plan to which the representation relates: S/STT/1

申述的性質及理由
 Nature of and reasons for the representation:

有關事項 Subject Matters	性質 Nature	理由 Reason
新田科技城草圖	反對 Oppose	<p>【不符合新田法定圖則的規劃原意】根據原本的新田分區計劃大綱核准圖編號S/YL-ST/8，150公頃「濕地保育區」和97公頃「濕地緩衝區」的土地，主要被劃作濕地保育相關的用途地帶，例如「自然保育區」、「其他指定用途（綜合發展包括濕地改善區）」及「其他指定用途（綜合發展包括濕地修復區）」。該規劃意向主要是「保存和加強現有魚塘或濕地的生態價值和功能」，以達到「不會有濕地淨減少」的原則。新田科技城涉填平大量魚塘，與上述法定規劃意向不符。</p> <p>【不符合后海灣濕地規劃原則】發展入侵150公頃「濕地保育區」和97公頃「濕地緩衝區」，不僅導致90公頃濕地損失，損害濕地連結性及完整性，發展更容許興建中至高密度樓宇，恐令毗鄰的國際重要濕地的生境質素下降，導致整體生態功能喪失。這違反城市規劃委員會規劃指引12C所列明的「防患於未然」原則及「濕地零淨損失」。</p> <p>【最新圖則剔除原有濕地規劃原則】以往所有位於后海灣內的法定圖則，均會因應「濕地保育區」和「濕地緩衝區」而制定不同用途地帶的濕地保育要求。但根據最新的新田科技城分區圖，「濕地保育區」的大部分土地被劃為「其他指定用途（創新及科技）」地帶，其規劃意向改為「容納各式各樣的創新及科技用途」，當中經常准許的用途更達44種，包括人才公寓、商業、酒店、工業用途等，發展高度達130米。「濕地緩衝區」亦有土地被劃作「其他指定用途（混合用途）」地帶，容許高達200米的建築發展。最新規劃不但沒有列明濕地保育要求，更沒有採納任何濕地保育的規劃原則，恐令發展與毗連環境嚴重不協調。</p> <p>【濕地喪失和生境破碎化】新田科技城將導致至少90公頃的濕地面積減少，令大灣區的沿海濕地總量大減。新田科技城位於整個后海</p>

灣（又稱深圳灣）濕地系統的核心，發展將切斷后海灣東西兩側的生態連接，導致濕地生境破碎化，損害后海灣（又稱深圳灣）濕地系統的完整性。

【濕地系統質素退化】新田科技城填塘後不只有創科商業用地，帶來超過12,000工作人口，更預計會有6,400單位作的住宅、酒店、康樂等用途。發展引入的人口和基建，將為毗連的「米埔內后海灣拉姆薩爾濕地」及「濕地保育區」帶來不可挽回的負面生態影響，例如人類活動干擾、光污染、噪音等等。

【危害全球面臨絕種危機及國家級保護物種】受影響魚塘濕地所錄得的雀鳥物種數量達205種，其中有117種為具保育級別物種。新田科技城填塘發展將危及19種全球瀕危及近危物種，例如青頭潛鴨、黃胸鵝、黑臉琵鷺、紅頭潛鴨、白眼潛鴨和尖尾濱鵝；33種國家一級或二級重點保護野生動物，例如白肩鵝、烏鶻和禿鶻。填平新田濕地將令眾多面臨滅絕物種失去其重要棲息地。

【危害繁殖鷺鳥族群】新田科技城將直接影響全后海灣第二大的米埔隴鷺鳥林和第三大的米埔鷺鳥林，是超過230對鷺鳥的繁殖重陣，佔全港池鷺和小白鷺繁殖族群的三分之一。第一，新田科技城將永久移除部分用作繁殖的樹木；第二，繁殖鷺鳥將因大面積填塘而失去賴以為生的覓食地；第三，高達105米的創科發展將直接切斷繁殖鷺鳥來往鷺鳥林和覓食地的飛行廊區。發展一旦令鷺鳥無法在此繁殖後代，將直接威脅近二百對繁殖鷺鳥，相等於近15%的繁殖族群族。

【環評錯漏百出不達標】新田科技城圖則是基於「不合格」的環評報告，不能接受。新田環評報告有至少29項嚴重的技術評估和數據錯誤或遺漏，包括：違反環評「避免」原則；生態基線及評估資料不足；嚴重低估對保育類雀鳥、繁殖雀鳥、雀鳥飛行路線的影響；嚴重低估對歐亞水獺的影響；無充分資料證明生態補償有效；誤將生態優化措施當作緩解措施等。

【破壞傳統魚塘 直接影響傳統塘魚養殖】新田科技城將直接影響超過30個已正式登記的養魚戶，發展忽視傳統塘魚養殖對經濟、社會和環境永續的貢獻。新田一帶的養魚戶過去半世紀一直養殖塘魚，甚至近十多年甚至積極參與生境管理及保育工作，在保留傳統塘魚養殖運作的同時，為水鳥提供覓食及棲息的空間，維持后海灣魚塘濕地的生態價值。

【違反國際公約】新田科技城發展緊貼「米埔內后海灣拉姆薩爾濕地」，相距或不足30米。發展須填平150公頃「濕地保育區」作創科發展，發展不但會對拉姆薩爾濕地造成嚴重干擾，更會直接切斷她與東邊濕地的連接，損害國際重要濕地的濕地完整性和生態特徵。這與《濕地公約》將「避免濕地受到不利影響」列為首要要求，和《生物多樣性公約》所提倡的濕地保護，背道而馳。

【未先避免濕地損失 違反國家政策】新田科技城未有遵循「避免、減少與補償」的原則進行規劃，未有優先考慮能夠避免負面生態影響或將破壞減到最少的方案，反而直接採納會造成大型濕地損失的方案，與「生態文明建設、高質量發展」和「保護優先」的國策，和十四五規劃提到的「整治修復濱海濕地2萬公頃」，背道而馳。

【疑曲解國家政策 合理化填塘方案】2023年8月國務院公佈的《河套深港科技創新合作區深圳園區發展規劃》，明確指出「河套深港科技創新合作區」香港園區具體面積為87公頃，面積與落馬洲河套區的「港深科技園」吻合。新田科技城的填塘方案並非出自國家的主意。反之，具指導意義的《粵港澳大灣區發展規劃綱要》，就明確提出「加強濕地保護修復，全面保護區域內國際和國家重要濕地，開展濱海濕地跨境聯合保護」。局方選擇性解讀國策，借國家之名，忽略填平濱海濕地與國家濕地保護策略相沖的事實。

《米埔及錦繡花園	反對 Oppose	如上
----------	-----------	----

分區
計劃
大綱
核准
圖》
的修
訂項
目A1
及B項

對圖則的建議修訂(如有的話)

Proposed Amendments to Plan(if any):

重新修訂新田科技城草圖，將「其他指定用途（創新及科技）」地帶重新劃為原本的地帶，即「自然保育區」、「其他指定用途（綜合發展及濕地改善區）」及「其他指定用途（綜合發展包括濕地修復區）」，或其他與濕地保育相關的用途地帶，以遵循「防患於未然」和「不會有濕地淨減少」的濕地規劃原則。

重新修訂《米埔及錦繡花園分區計劃大綱核准圖》的修訂項目A1及B項，包括修改「其他指定用途」註明「濕地保育公園」地帶的規劃意向和第一欄經常准許的用途。第一，將「保護濕地生態系統完整」、「防患於未然」和「不會有濕地淨減少」等重要濕地保育原則列為規劃意向；第二，將「農地住用構築物」轉至第二欄，以確保所有可能對濕地造成負面影響的發展和基礎設施，均受到城規會把關。

Urgent Return receipt Expand Group Restricted Prevent Copy

From: CHENG, Bjork [Alumni] [REDACTED]
Sent: 2024-05-07 星期二 16:32:02
To: tpbpd/PLAND <tpbpd@pland.gov.hk>
Subject: 有關興建新田科技城及配套設施

Submission Number:
TPB/R/S/YL-MP/7-S989

致城規會

Representation Number:
TPB/R/S/YL-MP/7R935

申述人全名: Cheng Yuk Han Bjork

申述人的身份證 / 護照號碼首四個字母數字: [REDACTED]

興建新田科技城及配套設施，總共將填平約 90 公頃魚塘濕地，破壞近 247 公頃濕地保育區及緩衝區，嚴重損害后海灣生態系統完整性。現促請修訂新田科技城，避開填塘。

我要求城規會：

重新修訂新田科技城草圖，將「其他指定用途（創新及科技）」地帶重新劃為原本的地帶，即「自然保育區」、「其他指定用途（綜合發展及濕地改善區）」及「其他指定用途（綜合發展包括濕地修復區）」，或其他與濕地保育相關的用途地帶，以遵循「防患於未然」和「不會有濕地淨減少」的濕地規劃原則。

重新修訂《米埔及錦繡花園分區計劃大綱核准圖》的修訂項目 A1 及 B 項，包括修改「其他指定用途」註明「濕地保育公園」地帶的規劃意向和第一欄經常准許的用途。第一，將「保護濕地生態系統完整」、「防患於未然」和「不會有濕地淨減少」等重要濕地保育原則列為規劃意向；第二，將「農地住用構築物」轉至第二欄，以確保所有可能對濕地造成負面影響的發展和基礎設施，均受到城規會把關。

原因如下：

【不符合新田法定圖則的規劃原意】根據原本的新田分區計劃大綱核准圖編號 S/YL-ST/8，150 公頃「濕地保育區」和 97 公頃「濕地緩衝區」的土地，主要被劃作濕地保育相關的用途地帶，例如「自然保育區」、「其他指定用途（綜合發展包括濕地改善區）」及「其他指定用途（綜合發展包括濕地修復區）」。該規劃意向主要是「保存和加強現有魚塘或濕地的生態價值和功能」，以達到「不會有濕地淨減少」的原則。新田科技城涉填平大量魚塘，與上述法定規劃意向不符。

【不符合后海灣濕地規劃原則】發展入侵 150 公頃「濕地保育區」和 97 公頃「濕地緩衝區」，不僅導致 90 公頃濕地損失，損害濕地連結性及完整性，發展更容許興建中至高密度樓宇，恐令毗鄰的國際重要濕地的生境質素下降，導致整體生態功能喪失。這違反城市規劃委員會規劃指引 12C 所列明的「防患於未然」原則及「濕地零淨損失」。

【最新圖則剔除原有濕地規劃原則】以往所有位於后海灣內的法定圖則，均會因應「濕地保育區」和「濕地緩衝區」而制定不同用途地帶的濕地保育要求。但根據最新的新田科技城分區圖，「濕地保育區」的大部分土地被劃為「其他指定用途（創新及科技）」地帶，其規劃意向改為「容納各式各樣的創新及科技用途」，當中經常准許的用途更達 44 種，包括人才公寓、商業、酒店、工業用途等，發展高度達 130 米。「濕地緩衝區」亦有土地被劃作「其他指定用

途（混合用途）」地帶，容許高達 200 米的建築發展。最新規劃不但沒有列明濕地保育要求，更沒有採納任何濕地保育的規劃原則，恐令發展與毗連環境嚴重不協調。

【濕地喪失和生境破碎化】新田科技城將導致至少 90 公頃的濕地面積減少，令大灣區的沿海濕地總量大減。新田科技城位於整個后海灣（又稱深圳灣）濕地系統的核心，發展將切斷后海灣東西兩側的生態連接，導致濕地生境破碎化，損害后海灣（又稱深圳灣）濕地系統的完整性。

【濕地系統質素退化】新田科技城填塘後不只有創科商業用地，帶來超過 12,000 工作人口，更預計會有 6,400 單位作的住宅、酒店、康樂等用途。發展引入的人口和基建，將為毗連的「米埔內后海灣拉姆薩爾濕地」及「濕地保育區」帶來不可挽回的負面生態影響，例如人類活動干擾、光污染、噪音等等。

【危害全球面臨絕種危機及國家級保護物種】受影響魚塘濕地所錄得的雀鳥物種數量達 205 種，其中有 117 種為具保育級別物種。新田科技城填塘發展將危及 19 種全球瀕危及近危物種，例如青頭潛鴨、黃胸鵝、黑臉琵鷺、紅頭潛鴨、白眼潛鴨和尖尾濱鵝；33 種國家一級或二級重點保護野生動物，例如白肩鵝、烏鶇和禿鶇。填平新田濕地將令眾多面臨滅絕物種失去其重要棲息地。

【危害繁殖鷺鳥族群】新田科技城將直接影響全后海灣第二大的米埔隴鷺鳥林和第三大的米埔鷺鳥林，是超過 230 對鷺鳥的繁殖重陣，佔全港池鷺和小白鷺繁殖族群的三分之一。第一，新田科技城將永久移除部分用作繁殖的樹木；第二，繁殖鷺鳥將因大面積填塘而失去賴以為生的覓食地；第三，高達 105 米的創科發展將直接切斷繁殖鷺鳥來往鷺鳥林和覓食地的飛行廊區。發展一旦令鷺鳥無法在此繁殖後代，將直接威脅近二百對繁殖鷺鳥，相等於近 15% 的繁殖族群。

【環評錯漏百出不達標】新田科技城圖則是基於「不合格」的環評報告，不能接受。新田環評報告有至少 29 項嚴重的技術評估和數據錯誤或遺漏，包括：違反環評「避免」原則；生態基線及評估資料不足；嚴重低估對保育類雀鳥、繁殖雀鳥、雀鳥飛行路線的影響；嚴重低估對歐亞水獺的影響；無充分資料證明生態補償有效；誤將生態優化措施當作緩解措施等。

【破壞傳統魚塘 直接影響傳統塘魚養殖】新田科技城將直接影響超過 30 個已正式登記的養魚戶，發展忽視傳統塘魚養殖對經濟、社會和環境永續的貢獻。新田一帶的養魚戶過去半世紀一直養殖塘魚，甚至近十多年甚至積極參與生境管理及保育工作，在保留傳統塘魚養殖運作的同時，為水鳥提供覓食及棲息的空間，維持后海灣魚塘濕地的生態價值。

【違反國際公約】新田科技城發展緊貼「米埔內后海灣拉姆薩爾濕地」，相距或不足 30 米。發展須填平 150 公頃「濕地保育區」作創科發展，發展不但會對拉姆薩爾濕地造成嚴重干擾，更會直接切斷她與東邊濕地的連接，損害國際重要濕地的濕地完整性和生態特徵。這與《濕地公約》將「避免濕地受到不利影響」列為首要要求，和《生物多樣性公約》所提倡的濕地保護，背道而馳。

【未先避免濕地損失 違反國家政策】新田科技城未有遵循「避免、減少與補償」的原則進行規劃，未有優先考慮能夠避免負面生態影響或將破壞減到最少的方案，反而直接採納會造成大型濕地損失的方案，與「生態文明建設、高質量發展」和「保護優先」的國策，和十四五規劃提到的「整治修復濱海濕地 2 萬公頃」，背道而馳。

【疑曲解國家政策 合理化填塘方案】2023 年 8 月國務院公佈的《河套深港科技創新合作區深圳園區發展規劃》，明確指出「河套深港科技創新合作區」香港園區具體面積為 87 公頃，面積與落馬洲河套區的「港深科技園」吻合。新田科技城的填塘方案並非出自國家的主意。反之，具指導意義的《粵港澳大灣區發展規劃綱要》，就明確提出「加強濕地保護修復，全面保護區域內國際和國家重要濕地，開展濱海濕地跨境聯合保護」。局方選擇性解讀國策，借國家

之名，忽略填平濱海濕地與國家濕地保護策略相沖的事實。



Urgent Return receipt Expand Group Restricted Prevent Copy

Disclaimer:

This message (including any attachments) contains confidential information intended for a specific individual and purpose. If you are not the intended recipient, you should delete this message and notify the sender and The Hong Kong Polytechnic University (the University) immediately. Any disclosure, copying, or distribution of this message, or the taking of any action based on it, is strictly prohibited and may be unlawful.

The University specifically denies any responsibility for the accuracy or quality of information obtained through University E-mail Facilities. Any views and opinions expressed are only those of the author(s) and do not necessarily represent those of the University and the University accepts no liability whatsoever for any losses or damages incurred or caused to any party as a result of the use of such information.

Urgent Return receipt Expand Group Restricted Prevent Copy

From: Marc Lam [REDACTED]
Sent: 2024-05-07 星期二 19:54:39
To: tpbpd/PLAND <tpbpd@pland.gov.hk>
Subject: Fwd: 提交就新田科技城分區計劃大綱草圖的書面申述

Submission Number:
TPB/R/S/YL-MP/7-S990

----- Forwarded message -----

寄件者：綠色和平 [REDACTED]
Date: 2024年4月27日 週六 下午 9:19
Subject: 提交就新田科技城分區計劃大綱草圖的書面申述
To: [REDACTED]

Representation Number:
TPB/R/S/YL-MP/7R936

致城規會（電郵：tpbpd@pland.gov.hk）：

申述人全名（與身份證明文件一致）：LAM, Ka Ho

申述人的身份證／護照號碼首四個字母數字（如 A123）： [REDACTED]

反對興建新田科技城

我要求城規會：

- 重新修訂新田科技城草圖，將「其他指定用途（創新及科技）」地帶重新劃為原本的地帶，即「自然保育區」、「其他指定用途（綜合發展及濕地改善區）」及「其他指定用途（綜合發展包括濕地修復區）」，或其他與濕地保育相關的用途地帶，以遵循「防患於未然」和「不會有濕地淨減少」的濕地規劃原則。
- 修改修訂項目 A1 及 B 項有關「其他指定用途」註明「濕地保育公園」地帶的規劃意向和第一欄經常准許的用途，包括將「保護濕地生態系統完整」、「防患於未然」和「不會有濕地淨減少」的原則列為規劃意向；將「農地住用構築物」轉至第二欄，以確保所有可能對濕地造成負面影響的發展和基礎設施，均受到城規會把關。

其他：_____

原因如下：

- 【不符合新田法定圖則的規劃原意】根據原本的新田分區計劃大綱核准圖編號 S/YL-ST/8，150 公頃「濕地保育區」和 97 公頃「濕地緩衝區」的土地，主要被劃作濕地保育相關的用途地帶，例如「自然保育區」、「其他指定用途（綜合發

展包括濕地改善區)」及「其他指定用途（綜合發展包括濕地修復區）」。該規劃意向主要是「保存和加強現有魚塘或濕地的生態價值和功能」，以達到「不會有濕地淨減少」的原則。新田科技城涉填平大量魚塘，與上述法定規劃意向不符。

- **【不符合后海灣濕地規劃原則】**發展入侵 150 公頃「濕地保育區」和 97 公頃「濕地緩衝區」，不僅導致 90 公頃濕地損失，損害濕地連結性及完整性，發展更容許興建中至高密度樓宇，恐令毗鄰的國際重要濕地的生境質素下降，導致整體生態功能喪失。這違反城市規劃委員會規劃指引 12C 所列明的『防患於未然』原則及『濕地零淨損失』。
- **【最新圖則剔除原有濕地規劃原則】**以往所有位於后海灣內的法定圖則，均會因應「濕地保育區」和「濕地緩衝區」而制定不同用途地帶的濕地保育要求。但根據最新的新田科技城分區圖，「濕地保育區」的大部分土地被劃為「其他指定用途（創新及科技）」地帶，其規劃意向改為「容納各式各樣的創新及科技用途」，當中經常准許的用途更達 44 種，包括人才公寓、商業、酒店、工業用途等，發展高度達 130 米。「濕地緩衝區」亦有土地被劃作「其他指定用途（混合用途）」地帶，容許高達 200 米的建築發展。最新規劃不但沒有列明濕地保育要求，更沒有採納任何濕地保育的規劃原則，恐令發展與毗連環境嚴重不協調。
- **【濕地喪失和生境破碎化】**新田科技城將導致至少 90 公頃的濕地面積減少，令大灣區的沿海濕地總量大減。新田科技城位於整個后海灣（又稱深圳灣）濕地系統的核心，發展將切斷后海灣東西兩側的生態連接，導致濕地生境破碎化，損害后海灣（又稱深圳灣）濕地系統的完整性。
- **【濕地系統質素退化】**新田科技城填塘後不只有創科商業用地，帶來超過 12,000 工作人口，更預計會有 6,400 單位作的住宅、酒店、康樂等用途。發展引入的人口和基建，將為毗連的「米埔內后海灣拉姆薩爾濕地」及「濕地保育區」帶來不可挽回的負面生態影響，例如人類活動干擾、光污染、噪音等等。
- **【危害全球面臨絕種危機及國家級保護物種】**受影響魚塘濕地所錄得的雀鳥物種數量達 205 種，其中有 117 種為具保育級別物種。新田科技城填塘發展將危及 19 種全球瀕危及近危物種，例如青頭潛鴨、黃胸鵝、黑臉琵鷺、紅頭潛鴨、白眼潛鴨和尖尾濱鵝；33 種國家一級或二級重點保護野生動物，例如白肩鵝、烏鶯和禿鶯。填平新田濕地將令眾多面臨滅絕物種失去其重要棲息地。
- **【危害繁殖鷺鳥族群】**新田科技城將直接影響全后海灣第二大的米埔隴鷺鳥林和第三大的米埔鷺鳥林，是超過 230 對鷺鳥的繁殖重陣，佔全港池鷺和小白鷺繁殖族群的三分之一。第一，新田科技城將永久移除部分用作繁殖的樹木；第二，繁殖鷺鳥將因大面積填塘而失去賴以為生的覓食地；第三，高達 105 米的創科發展將直接切斷繁殖鷺鳥來往鷺鳥林和覓食地的飛行廊區。發展一旦令鷺鳥無法在此繁殖後代，將直接威脅近二百對繁殖鷺鳥，相等於近 15% 的繁殖族群。
- **【環評錯漏百出不達標】**新田科技城圖則是基於「不合格」的環評報告，不能接受。新田環評報告有至少 29 項嚴重的技術評估和數據錯誤或遺漏，包括：違反環

評「避免」原則；生態基線及評估資料不足；嚴重低估對保育類雀鳥、繁殖雀鳥、雀鳥飛行路線的影響；嚴重低估對歐亞水獺的影響；無充分資料證明生態補償有效；誤將生態優化措施當作緩解措施等。

- **【破壞傳統魚塘 直接影響傳統塘魚養殖】**新田科技城將直接影響超過 30 個已正式登記的養魚戶，發展忽視傳統塘魚養殖對經濟、社會和環境永續的貢獻。新田一帶的養魚戶過去半世紀一直養殖塘魚，甚至近十多年甚至積極參與生境管理及保育工作，在保留傳統塘魚養殖運作的同時，為水鳥提供覓食及棲息的空間，維持前海灣魚塘濕地的生態價值。
- **【違反國際公約】**新田科技城發展緊貼「米埔內前海灣拉姆薩爾濕地」，相距或不足 30 米。發展須填平 150 公頃「濕地保育區」作創科發展，發展不但會對拉姆薩爾濕地造成嚴重干擾，更會直接切斷她與東邊濕地的連接，損害國際重要濕地的濕地完整性和生態特徵。這與《濕地公約》將「避免濕地受到不利影響」列為首要要求，和《生物多樣性公約》所提倡的濕地保護，背道而馳。
- **【未先避免濕地損失 違反國家政策】**新田科技城未有遵循「避免、減少與補償」的原則進行規劃，未有優先考慮能夠避免負面生態影響或將破壞減到最少的方案，反而直接採納會造成大型濕地損失的方案，與「生態文明建設、高質量發展」和「保護優先」的國策，和十四五規劃提到的「整治修復濱海濕地 2 萬公頃」，背道而馳。
- **【疑曲解國家政策 合理化填塘方案】**2023 年 8 月國務院公佈的《河套深港科技創新合作區深圳園區發展規劃》，明確指出「河套深港科技創新合作區」香港園區具體面積為 87 公頃，面積與落馬洲河套區的「港深科技園」吻合。新田科技城的填塘方案並非出自國家的主意。反之，具指導意義的《粵港澳大灣區發展規劃綱要》，就明確提出「加強濕地保護修復，全面保護區域內國際和國家重要濕地，開展濱海濕地跨境聯合保護」。局方選擇性解讀國策，借國家之名，忽略填平濱海濕地與國家濕地保護策略相沖的事實。

Urgent Return receipt Expand Group Restricted Prevent Copy

From: On K Li [REDACTED]
Sent: 2024-05-07 星期二 18:24:49
To: tpbpd/PLAND <tpbpd@pland.gov.hk>
Subject: 重新修訂新田科技城填塘方案建議的意見書

申述人全名 (LI ON KI) :

Submission Number:
TPB/R/S/YL-MP/7-S991

申述人的身份證/護照號碼首四個字母數字 ([REDACTED])

Representation Number:
TPB/R/S/YL-MP/7R937

我要求城規會：

- 重新修訂新田科技城草圖，將「其他指定用途（創新及科技）」地帶重新劃為原本的地帶，即「自然保育區」、「其他指定用途（綜合發展及濕地改善區）」及「其他指定用途（綜合發展包括濕地修復區）」，或其他與濕地保育相關的用途地帶，以遵循「防患於未然」和「不會有濕地淨減少」的濕地規劃原則。
- 重新修訂《米埔及錦繡花園分區計劃大綱核准圖》的修訂項目 A1 及 B 項，包括修改「其他指定用途」註明「濕地保育公園」地帶的規劃意向和第一欄經常准許的用途。第一，將「保護濕地生態系統完整」、「防患於未然」和「不會有濕地淨減少」等重要濕地保育原則列為規劃意向；第二，將「農地住用構築物」轉至第二欄，以確保所有可能對濕地造成負面影響的發展和基礎設施，均受到城規會把關。

原因如下：

- 【不符合新田法定圖則的規劃原意】根據原本的新田分區計劃大綱核准圖編號 S/YL-ST/8，150 公頃「濕地保育區」和 97 公頃「濕地緩衝區」的土地，主要被劃作濕地保育相關的用途地帶，例如「自然保育區」、「其他指定用途（綜合發展包括濕地改善區）」及「其他指定用途（綜合發展包括濕地修復區）」。該規劃意向主要是「保存和加強現有魚塘或濕地的生態價值和功能」，以達到「不會有濕地淨減少」的原則。新田科技城涉填平大量魚塘，與上述法定規劃意向不符。
- 【不符合后海灣濕地規劃原則】發展入侵 150 公頃「濕地保育區」和 97 公頃「濕地緩衝區」，不僅導致 90 公頃濕地損失，損害濕地連結性及完整性，發展更容許興建中至高密度樓宇，恐令毗鄰的國際重要濕地的生境質素下降，導致整體生態功能喪失。這違反城市規劃委員會規劃指引 12C 所列明的『防患於未然』原則及『濕地零淨損失』。
- 【最新圖則剔除原有濕地規劃原則】以往所有位於后海灣內的法定圖則，均會因應「濕地保育區」和「濕地緩衝區」而制定不同用途地帶的濕地保育要求。但根據最新的新田科技城分區圖，「濕地保育區」的大部分土地被劃為「其他指定用途（創新及科技）」地帶，其規劃意向改為「容納各式各樣的創新及科技用途」，當中經常准許的

用途更達 44 種，包括人才公寓、商業、酒店、工業用途等，發展高度達 130 米。

「濕地緩衝區」亦有土地被劃作「其他指定用途（混合用途）」地帶，容許高達 200 米的建築發展。最新規劃不但沒有列明濕地保育要求，更沒有採納任何濕地保育的規劃原則，恐令發展與毗連環境嚴重不協調。

- **【濕地喪失和生境破碎化】**新田科技城將導致至少 90 公頃的濕地面積減少，令大灣區的沿海濕地總量大減。新田科技城位於整個后海灣（又稱深圳灣）濕地系統的核心，發展將切斷后海灣東西兩側的生態連接，導致濕地生境破碎化，損害后海灣（又稱深圳灣）濕地系統的完整性。
- **【濕地系統質素退化】**新田科技城填塘後不只有創科商業用地，帶來超過 12,000 工作人口，更預計會有 6,400 單位作的住宅、酒店、康樂等用途。發展引入的人口和基建，將為毗連的「米埔內后海灣拉姆薩爾濕地」及「濕地保育區」帶來不可挽回的負面生態影響，例如人類活動干擾、光污染、噪音等等。
- **【危害全球面臨絕種危機及國家級保護物種】**受影響魚塘濕地所錄得的雀鳥物種數量達 205 種，其中有 117 種為具保育級別物種。新田科技城填塘發展將危及 19 種全球瀕危及近危物種，例如青頭潛鴨、黃胸鵝、黑臉琵鷺、紅頭潛鴨、白眼潛鴨和尖尾濱鵝；33 種國家一級或二級重點保護野生動物，例如白肩鵝、烏鵲和禿鷲。填平新田濕地將令眾多面臨滅絕物種失去其重要棲息地。
- **【危害繁殖鷺鳥族群】**新田科技城將直接影響全后海灣第二大的米埔隴鷺鳥林和第三大的米埔鷺鳥林，是超過 230 對鷺鳥的繁殖重陣，佔全港池鷺和小白鷺繁殖族群的三分之一。第一，新田科技城將永久移除部分用作繁殖的樹木；第二，繁殖鷺鳥將因大面積填塘而失去賴以為生的覓食地；第三，高達 105 米的創科發展將直接切斷繁殖鷺鳥來往鷺鳥林和覓食地的飛行廊區。發展一旦令鷺鳥無法在此繁殖後代，將直接威脅近二百對繁殖鷺鳥，相等於近 15% 的繁殖族群族。
- **【環評錯漏百出不達標】**新田科技城圖則是基於「不合格」的環評報告，不能接受。新田環評報告有至少 29 項嚴重的技術評估和數據錯誤或遺漏，包括：違反環評「避免」原則；生態基線及評估資料不足；嚴重低估對保育類雀鳥、繁殖雀鳥、雀鳥飛行路線的影響；嚴重低估對歐亞水獺的影響；無充分資料證明生態補償有效；誤將生態優化措施當作緩解措施等。
- **【破壞傳統魚塘 直接影響傳統塘魚養殖】**新田科技城將直接影響超過 30 個已正式登記的養魚戶，發展忽視傳統塘魚養殖對經濟、社會和環境永續的貢獻。新田一帶的養魚戶過去半世紀一直養殖塘魚，甚至近十多年甚至積極參與生境管理及保育工作，在保留傳統塘魚養殖運作的同時，為水鳥提供覓食及棲息的空間，維持后海灣魚塘濕地的生態價值。
- **【違反國際公約】**新田科技城發展緊貼「米埔內后海灣拉姆薩爾濕地」，相距或不足 30 米。發展須填平 150 公頃「濕地保育區」作創科發展，發展不但會對拉姆薩爾濕地造成嚴重干擾，更會直接切斷她與東邊濕地的連接，損害國際重要濕地的濕地完整性和生態特徵。這與《濕地公約》將「避免濕地受到不利影響」列為首要要求，和《生物多樣性公約》所提倡的濕地保護，背道而馳。

-
- **【未先避免濕地損失 違反國家政策】**新田科技城未有遵循「避免、減少與補償」的原則進行規劃，未有優先考慮能夠避免負面生態影響或將破壞減到最少的方案，反而直接採納會造成大型濕地損失的方案，與「生態文明建設、高質量發展」和「保護優先」的國策，和十四五規劃提到的「整治修復濱海濕地 2 萬公頃」，背道而馳。
 - **【疑曲解國家政策 合理化填塘方案】**2023 年 8 月國務院公佈的《河套深港科技創新合作區深圳園區發展規劃》，明確指出「河套深港科技創新合作區」香港園區具體面積為 87 公頃，面積與落馬洲河套區的「港深科技園」吻合。新田科技城的填塘方案並非出自國家的主意。反之，具指導意義的《粵港澳大灣區發展規劃綱要》，就明確提出「加強濕地保護修復，全面保護區域內國際和國家重要濕地，開展濱海濕地跨境聯合保護」。局方選擇性解讀國策，借國家之名，忽略填平濱海濕地與國家濕地保護策略相沖的事實。

Urgent Return receipt Expand Group Restricted Prevent Copy

From: Edmond Cheung <[REDACTED]>
Sent: 2024-05-07 星期二 18:08:59
To: tpbpd/PLAND <tpbpd@pland.gov.hk>
Subject: 新田科技城規劃

Submission Number:
TPB/R/S/YL-MP/7-S992

Representation Number:
TPB/R/S/YL-MP/7R938

致城規會（電郵：tpbpd@pland.gov.hk）：

申述人全名（與身份證明文件一致）：

CHEUNG KEE CHUN _____

申述人的身份證 / 護照號碼首四個字母數字（如 A123）：

我要求城規會：

- 重新修訂新田科技城草圖，將「其他指定用途（創新及科技）」地帶重新劃為原本的地帶，即「自然保育區」、「其他指定用途（綜合發展及濕地改善區）」及「其他指定用途（綜合發展包括濕地修復區）」，或其他與濕地保育相關的用途地帶，以遵循「防患於未然」和「不會有濕地淨減少」的濕地規劃原則。
- 重新修訂《米埔及錦繡花園分區計劃大綱核准圖》的修訂項目 A1 及 B 項，包括修改「其他指定用途」註明「濕地保育公園」地帶的規劃意向和第一欄經常准許的用途。第一，將「保護濕地生態系統完整」、「防患於未然」和「不會有濕地淨減少」等重要濕地保育原則列為規劃意向；第二，將「農地住用構築物」轉至第二欄，以確保所有可能對濕地造成負面影響的發展和基礎設施，均受到城規會把關。

其他：_____

原因如下：

- 【不符合新田法定圖則的規劃原意】根據原本的新田分區計劃大綱核准圖編號 S/YL-ST/8，150 公頃「濕地保育區」和 97 公頃「濕地緩衝區」的土地，主要被劃作濕地保育相關的用途地帶，例如「自然保育區」、「其他指定用途（綜合發展包括濕地改善區）」及「其他指定用途（綜合發展包括濕地修復區）」，該規

劃意向主要是「保存和加強現有魚塘或濕地的生態價值和功能」，以達到「不會有濕地淨減少」的原則。新田科技城涉填平大量魚塘，與上述法定規劃意向不符。

- 【不符合后海灣濕地規劃原則】發展入侵 150 公頃「濕地保育區」和 97 公頃「濕地緩衝區」，不僅導致 90 公頃濕地損失，損害濕地連結性及完整性，發展更容許興建中至高密度樓宇，恐令毗鄰的國際重要濕地的生境質素下降，導致整體生態功能喪失。這違反城市規劃委員會規劃指引 12C 所列明的『防患於未然』原則及『濕地零淨損失』。
- 【最新圖則剔除原有濕地規劃原則】以往所有位於后海灣內的法定圖則，均會因應「濕地保育區」和「濕地緩衝區」而制定不同用途地帶的濕地保育要求。但根據最新的新田科技城分區圖，「濕地保育區」的大部分土地被劃為「其他指定用途（創新及科技）」地帶，其規劃意向改為「容納各式各樣的創新及科技用途」，當中經常准許的用途更達 44 種，包括人才公寓、商業、酒店、工業用途等，發展高度達 130 米。「濕地緩衝區」亦有土地被劃作「其他指定用途（混合用途）」地帶，容許高達 200 米的建築發展。最新規劃不但沒有列明濕地保育要求，更沒有採納任何濕地保育的規劃原則，恐令發展與毗連環境嚴重不協調。
- 【濕地喪失和生境破碎化】新田科技城將導致至少 90 公頃的濕地面積減少，令大灣區的沿海濕地總量大減。新田科技城位於整個后海灣（又稱深圳灣）濕地系統的核心，發展將切斷后海灣東西兩側的生態連接，導致濕地生境破碎化，損害后海灣（又稱深圳灣）濕地系統的完整性。
- 【濕地系統質素退化】新田科技城填塘後不只有創科商業用地，帶來超過 12,000 工作人口，更預計會有 6,400 單位作的住宅、酒店、康樂等用途。發展引入的人口和基建，將為毗連的「米埔內后海灣拉姆薩爾濕地」及「濕地保育區」帶來不可挽回的負面生態影響，例如人類活動干擾、光污染、噪音等等。
- 【危害全球面臨絕種危機及國家級保護物種】受影響魚塘濕地所錄得的雀鳥物種數量達 205 種，其中有 117 種為具保育級別物種。新田科技城填塘發展將危及 19 種全球瀕危及近危物種，例如青頭潛鴨、黃胸鵝、黑臉琵鷺、紅頭潛鴨、白眼潛鴨和尖尾濱鵝；33 種國家一級或二級重點保護野生動物，例如白肩鵝、烏鵲和禿鷲。填平新田濕地將令眾多面臨滅絕物種失去其重要棲息地。

- 【危害繁殖鷺鳥族群】新田科技城將直接影響全后海灣第二大的米埔隴鷺鳥林和第三大的米埔鷺鳥林，是超過 230 對鷺鳥的繁殖重陣，佔全港池鷺和小白鷺繁殖族群的三分之一。第一，新田科技城將永久移除部分用作繁殖的樹木；第二，繁殖鷺鳥將因大面積填塘而失去賴以為生的覓食地；第三，高達 105 米的創科發展將直接切斷繁殖鷺鳥來往鷺鳥林和覓食地的飛行廊區。發展一旦令鷺鳥無法在此繁殖後代，將直接威脅近二百對繁殖鷺鳥，相等於近 15%的繁殖族群族。
- 【環評錯漏百出不達標】新田科技城圖則是基於「不合格」的環評報告，不能接受。新田環評報告有至少 29 項嚴重的技術評估和數據錯誤或遺漏，包括：違反環評「避免」原則；生態基線及評估資料不足；嚴重低估對保育類雀鳥、繁殖雀鳥、雀鳥飛行路線的影響；嚴重低估對歐亞水獺的影響；無充分資料證明生態補償有效；誤將生態優化措施當作緩解措施等。
- 【破壞傳統魚塘 直接影響傳統塘魚養殖】新田科技城將直接影響超過 30 個已正式登記的養魚戶，發展忽視傳統塘魚養殖對經濟、社會和環境永續的貢獻。新田一帶的養魚戶過去半世紀一直養殖塘魚，甚至近十多年甚至積極參與生境管理及保育工作，在保留傳統塘魚養殖運作的同時，為水鳥提供覓食及棲息的空間，維持后海灣灣魚塘濕地的生態價值。
- 【違反國際公約】新田科技城發展緊貼「米埔內后海灣拉姆薩爾濕地」，相距或不足 30 米。發展須填平 150 公頃「濕地保育區」作創科發展，發展不但會對拉姆薩爾濕地造成嚴重干擾，更會直接切斷她與東邊濕地的連接，損害國際重要濕地的濕地完整性和生態特徵。這與《濕地公約》將「避免濕地受到不利影響」列為首要要求，和《生物多樣性公約》所提倡的濕地保護，背道而馳。
- 【未先避免濕地損失 違反國家政策】新田科技城未有遵循「避免、減少與補償」的原則進行規劃，未有優先考慮能夠避免負面生態影響或將破壞減到最少的方案，反而直接採納會造成大型濕地損失的方案，與「生態文明建設、高質量發展」和「保護優先」的國策，和十四五規劃提到的「整治修復濱海濕地 2 萬公頃」，背道而馳。
- 【疑曲解國家政策 合理化填塘方案】2023 年 8 月國務院公佈的《河套深港科技創新合作區深圳園區發展規劃》，明確指出「河套深港科技創新合作區」香港園區具體面積為 87 公頃，面積與落馬洲河套區的「港深科技園」吻合。新田科技城的填塘方案並非出自國家的主意。反之，具指導意義的《粵港澳大灣區發展規劃綱要》，就明確提出「加強濕地保護修復，全面保護區域內國際和國家重要濕

Urgent Return receipt Expand Group Restricted Prevent Copy

地，開展濱海濕地跨境聯合保護」。局方選擇性解讀國策，借國家之名，忽略填平濱海濕地與國家濕地保護策略相沖的事實。



Virus-free www.avg.com

Urgent Return receipt Expand Group Restricted Prevent Copy

From: BB Mantik [REDACTED]
Sent: 2024-05-07 星期二 17:35:23
To: tpbpd/PLAND <tpbpd@pland.gov.hk>
Subject: 意見書

Submission Number:
TPB/R/S/YL-MP/7-S993

致城規會（電郵：tpbpd@pland.gov.hk）：

潘文傑：

Representation Number:
TPB/R/S/YL-MP/7R939

希望保留濕地的獨特條件，令城市有片綠洲可以欣賞。

我要求城規會：

- 重新修訂新田科技城草圖，將「其他指定用途（創新及科技）」地帶重新劃為原本的地帶，即「自然保育區」、「其他指定用途（綜合發展及濕地改善區）」及「其他指定用途（綜合發展包括濕地修復區）」，或其他與濕地保育相關的用途地帶，以遵循「防患於未然」和「不會有濕地淨減少」的濕地規劃原則。
- 重新修訂《米埔及錦繡花園分區計劃大綱核准圖》的修訂項目 A1 及 B 項，包括修改「其他指定用途」註明「濕地保育公園」地帶的規劃意向和第一欄經常准許的用途。第一，將「保護濕地生態系統完整」、「防患於未然」和「不會有濕地淨減少」等重要濕地保育原則列為規劃意向；第二，將「農地住用構築物」轉至第二欄，以確保所有可能對濕地造成負面影響的發展和基礎設施，均受到城規會把關。

其他：_____

原因如下：

- 【不符合新田法定圖則的規劃原意】根據原本的新田分區計劃大綱核准圖編號 S/YL-ST/8，150 公頃「濕地保育區」和 97 公頃「濕地緩衝區」的土地，主要被劃作濕地保育相關的用途地帶，例如「自然保育區」、「其他指定用途（綜合發展包括濕地改善區）」及「其他指定用途（綜合發展包括濕地修復區）」。該規劃意向主要是「保存和加強現有魚塘或濕地的生態價值和功能」，以達到「不會有濕地淨減少」的原則。新田科技城涉填平大量魚塘，與上述法定規劃意向不符。

- 【不符合后海灣濕地規劃原則】發展入侵 150 公頃「濕地保育區」和 97 公頃「濕地緩衝區」，不僅導致 90 公頃濕地損失，損害濕地連結性及完整性，發展更容許興建中至高密度樓宇，恐令毗鄰的國際重要濕地的生境質素下降，導致整體生態功能喪失。這違反城市規劃委員會規劃指引 12C 所列明的『防患於未然』原則及『濕地零淨損失』。
- 【最新圖則剔除原有濕地規劃原則】以往所有位於后海灣內的法定圖則，均會因應「濕地保育區」和「濕地緩衝區」而制定不同用途地帶的濕地保育要求。但根據最新的新田科技城分區圖，「濕地保育區」的大部分土地被劃為「其他指定用途（創新及科技）」地帶，其規劃意向改為「容納各式各樣的創新及科技用途」，當中經常准許的用途更達 44 種，包括人才公寓、商業、酒店、工業用途等，發展高度達 130 米。「濕地緩衝區」亦有土地被劃作「其他指定用途（混合用途）」地帶，容許高達 200 米的建築發展。最新規劃不但沒有列明濕地保育要求，更沒有採納任何濕地保育的規劃原則，恐令發展與毗連環境嚴重不協調。
- 【濕地喪失和生境破碎化】新田科技城將導致至少 90 公頃的濕地面積減少，令大灣區的沿海濕地總量大減。新田科技城位於整個后海灣（又稱深圳灣）濕地系統的核心，發展將切斷后海灣東西兩側的生態連接，導致濕地生境破碎化，損害后海灣（又稱深圳灣）濕地系統的完整性。
- 【濕地系統質素退化】新田科技城填塘後不只有創科商業用地，帶來超過 12,000 工作人口，更預計會有 6,400 單位作的住宅、酒店、康樂等用途。發展引入的人口和基建，將為毗連的「米埔內后海灣拉姆薩爾濕地」及「濕地保育區」帶來不可挽回的負面生態影響，例如人類活動干擾、光污染、噪音等等。
- 【危害全球面臨絕種危機及國家級保護物種】受影響魚塘濕地所錄得的雀鳥物種數量達 205 種，其中有 117 種為具保育級別物種。新田科技城填塘發展將危及 19 種全球瀕危及近危物種，例如青頭潛鴨、黃胸鵪、黑臉琵鷺、紅頭潛鴨、白眼潛鴨和尖尾濱鷺；33 種國家一級或二級重點保護野生動物，例如白肩鵪、烏鵪和禿鷺。填平新田濕地將令眾多面臨滅絕物種失去其重要棲息地。
- 【危害繁殖鷺鳥族群】新田科技城將直接影響全后海灣第二大的米埔隴鷺鳥林和第三大的米埔鷺鳥林，是超過 230 對鷺鳥的繁殖重陣，佔全港池鷺和小白鷺繁殖族群的三分之一。第一，新田科技城將永久移除部分用作繁殖的樹木；第二，繁殖鷺鳥將因大面積填塘而失去賴以為生的覓食地；第三，高達 105 米的創科發展將直接切斷繁殖鷺鳥來往鷺鳥林和覓食地的飛行廊區。發展一旦令鷺鳥無法在此繁殖後代，將直接威脅近二百對繁殖鷺鳥，相等於近 15% 的繁殖族群。

- 【環評錯漏百出不達標】新田科技城圖則是基於「不合格」的環評報告，不能接受。新田環評報告有至少 29 項嚴重的技術評估和數據錯誤或遺漏，包括：違反環評「避免」原則；生態基線及評估資料不足；嚴重低估對保育類雀鳥、繁殖雀鳥、雀鳥飛行路線的影響；嚴重低估對歐亞水獺的影響；無充分資料證明生態補償有效；誤將生態優化措施當作緩解措施等。
- 【破壞傳統魚塘 直接影響傳統塘魚養殖】新田科技城將直接影響超過 30 個已正式登記的養魚戶，發展忽視傳統塘魚養殖對經濟、社會和環境永續的貢獻。新田一帶的養魚戶過去半世紀一直養殖塘魚，甚至近十多年甚至積極參與生境管理及保育工作，在保留傳統塘魚養殖運作的同時，為水鳥提供覓食及棲息的空間，維持后海灣灣魚塘濕地的生態價值。
- 【違反國際公約】新田科技城發展緊貼「米埔內后海灣拉姆薩爾濕地」，相距或不足 30 米。發展須填平 150 公頃「濕地保育區」作創科發展，發展不但會對拉姆薩爾濕地造成嚴重干擾，更會直接切斷她與東邊濕地的連接，損害國際重要濕地的濕地完整性和生態特徵。這與《濕地公約》將「避免濕地受到不利影響」列為首要要求，和《生物多樣性公約》所提倡的濕地保護，背道而馳。
- 【未先避免濕地損失 違反國家政策】新田科技城未有遵循「避免、減少與補償」的原則進行規劃，未有優先考慮能夠避免負面生態影響或將破壞減到最少的方案，反而直接採納會造成大型濕地損失的方案，與「生態文明建設、高質量發展」和「保護優先」的國策，和十四五規劃提到的「整治修復濱海濕地 2 萬公頃」，背道而馳。
- 【疑曲解國家政策 合理化填塘方案】2023 年 8 月國務院公佈的《河套深港科技創新合作區深圳園區發展規劃》，明確指出「河套深港科技創新合作區」香港園區具體面積為 87 公頃，面積與落馬洲河套區的「港深科技園」吻合。新田科技城的填塘方案並非出自國家的主意。反之，具指導意義的《粵港澳大灣區發展規劃綱要》，就明確提出「加強濕地保護修復，全面保護區域內國際和國家重要濕地，開展濱海濕地跨境聯合保護」。局方選擇性解讀國策，借國家之名，忽略填平濱海濕地與國家濕地保護策略相沖的事實。

Urgent Return receipt Expand Group Restricted Prevent Copy

From: [REDACTED]
Sent: 2024-05-07 星期二 17:26:07
To: tpbpd/PLAND <tpbpd@pland.gov.hk>
Subject: 守護濕地意見書

Submission Number:
TPB/R/S/YL-MP/7-S994

致城規會
From Tse Tin Yan (HKID: [REDACTED])

Representation Number:
TPB/R/S/YL-MP/7R940

后海灣的生態系統對生物多樣性非常重要，我們身為地球村的一分子，有責任保育濕地讓候鳥得以棲息。

我要求城規會：

- 重新修訂新田科技城草圖，將「其他指定用途（創新及科技）」地帶重新劃為原本的地帶，即「自然保育區」、「其他指定用途（綜合發展及濕地改善區）」及「其他指定用途（綜合發展包括濕地修復區）」，或其他與濕地保育相關的用途地帶，以遵循「防患於未然」和「不會有濕地淨減少」的濕地規劃原則。
- 重新修訂《米埔及錦繡花園分區計劃大綱核准圖》的修訂項目 A1 及 B 項，包括修改「其他指定用途」註明「濕地保育公園」地帶的規劃意向和第一欄經常准許的用途。第一，將「保護濕地生態系統完整」、「防患於未然」和「不會有濕地淨減少」等重要濕地保育原則列為規劃意向；第二，將「農地住用構築物」轉至第二欄，以確保所有可能對濕地造成負面影響的發展和基礎設施，均受到城規會把關。

原因如下：

- 【不符合新田法定圖則的規劃原意】根據原本的新田分區計劃大綱核准圖編號 S/YL-ST/8，150 公頃「濕地保育區」和 97 公頃「濕地緩衝區」的土地，主要被劃作濕地保育相關的用途地帶，例如「自然保育區」、「其他指定用途（綜合發展包括濕地改善區）」及「其他指定用途（綜合發展包括濕地修復區）」，該規劃意向主要是「保存和加強現有魚塘或濕地的生態價值和功能」，以達到「不會有濕地淨減少」的原則。新田科技城涉填平大量魚塘，與上述法定規劃意向不符。
- 【不符合后海灣濕地規劃原則】發展入侵 150 公頃「濕地保育區」和 97 公頃「濕地緩衝區」，不僅導致 90 公頃濕地損失，損害濕地連結性及完整性，發展更容許興建中至

高密度樓宇，恐令毗鄰的國際重要濕地的生境質素下降，導致整體生態功能喪失。這違反城市規劃委員會規劃指引 12C 所列明的『防患於未然』原則及『濕地零淨損失』。

- 【最新圖則剔除原有濕地規劃原則】以往所有位於后海灣內的法定圖則，均會因應「濕地保育區」和「濕地緩衝區」而制定不同用途地帶的濕地保育要求。但根據最新的新田科技城分區圖，「濕地保育區」的大部分土地被劃為「其他指定用途（創新及科技）」地帶，其規劃意向改為「容納各式各樣的創新及科技用途」，當中經常准許的用途更達 44 種，包括人才公寓、商業、酒店、工業用途等，發展高度達 130 米。「濕地緩衝區」亦有土地被劃作「其他指定用途（混合用途）」地帶，容許高達 200 米的建築發展。最新規劃不但沒有列明濕地保育要求，更沒有採納任何濕地保育的規劃原則，恐令發展與毗連環境嚴重不協調。
- 【濕地喪失和生境破碎化】新田科技城將導致至少 90 公頃的濕地面積減少，令大灣區的沿海濕地總量大減。新田科技城位於整個后海灣（又稱深圳灣）濕地系統的核心，發展將切斷后海灣東西兩側的生態連接，導致濕地生境破碎化，損害后海灣（又稱深圳灣）濕地系統的完整性。
- 【濕地系統質素退化】新田科技城填塘後不只有創科商業用地，帶來超過 12,000 工作人口，更預計會有 6,400 單位作的住宅、酒店、康樂等用途。發展引入的人口和基建，將為毗連的「米埔內后海灣拉姆薩爾濕地」及「濕地保育區」帶來不可挽回的負面生態影響，例如人類活動干擾、光污染、噪音等等。
- 【危害全球面臨絕種危機及國家級保護物種】受影響魚塘濕地所錄得的雀鳥物種數量達 205 種，其中有 117 種為具保育級別物種。新田科技城填塘發展將危及 19 種全球瀕危及近危物種，例如青頭潛鴨、黃胸鵝、黑臉琵鷺、紅頭潛鴨、白眼潛鴨和尖尾濱鷗；33 種國家一級或二級重點保護野生動物，例如白肩鵝、烏鶇和禿鷲。填平新田濕地將令眾多面臨滅絕物種失去其重要棲息地。
- 【危害繁殖鷺鳥族群】新田科技城將直接影響全后海灣第二大的米埔隴鷺鳥林和第三大的米埔鷺鳥林，是超過 230 對鷺鳥的繁殖重陣，佔全港池鷺和小白鷺繁殖族群的三分之一。第一，新田科技城將永久移除部分用作繁殖的樹木；第二，繁殖鷺鳥將因大面積填塘而失去賴以為生的覓食地；第三，高達 105 米的創科發展將直接切斷繁殖鷺鳥來往鷺鳥林和覓食地的飛行廊區。發展一旦令鷺鳥無法在此繁殖後代，將直接威脅近二百對繁殖鷺鳥，相等於近 15% 的繁殖族群。
- 【環評錯漏百出不達標】新田科技城圖則是基於「不合格」的環評報告，不能接受。新田環評報告有至少 29 項嚴重的技術評估和數據錯誤或遺漏，包括：違反環評「避免」

原則；生態基線及評估資料不足；嚴重低估對保育類雀鳥、繁殖雀鳥、雀鳥飛行路線的影響；嚴重低估對歐亞水獺的影響；無充分資料證明生態補償有效；誤將生態優化措施當作緩解措施等。

- 【破壞傳統魚塘 直接影響傳統塘魚養殖】新田科技城將直接影響超過 30 個已正式登記的養魚戶，發展忽視傳統塘魚養殖對經濟、社會和環境永續的貢獻。新田一帶的養魚戶過去半世紀一直養殖塘魚，甚至近十多年甚至積極參與生境管理及保育工作，在保留傳統塘魚養殖運作的同時，為水鳥提供覓食及棲息的空間，維持后海灣灣魚塘濕地的生態價值。
- 【違反國際公約】新田科技城發展緊貼「米埔內后海灣拉姆薩爾濕地」，相距或不足 30 米。發展須填平 150 公頃「濕地保育區」作創科發展，發展不但會對拉姆薩爾濕地造成嚴重干擾，更會直接切斷她與東邊濕地的連接，損害國際重要濕地的濕地完整性和生態特徵。這與《濕地公約》將「避免濕地受到不利影響」列為首要要求，和《生物多樣性公約》所提倡的濕地保護，背道而馳。
- 【未先避免濕地損失 違反國家政策】新田科技城未有遵循「避免、減少與補償」的原則進行規劃，未有優先考慮能夠避免負面生態影響或將破壞減到最少的方案，反而直接採納會造成大型濕地損失的方案，與「生態文明建設、高質量發展」和「保護優先」的國策，和十四五規劃提到的「整治修復濱海濕地 2 萬公頃」，背道而馳。
- 【疑曲解國家政策 合理化填塘方案】2023 年 8 月國務院公佈的《河套深港科技創新合作區深圳園區發展規劃》，明確指出「河套深港科技創新合作區」香港園區具體面積為 87 公頃，面積與落馬洲河套區的「港深科技園」吻合。新田科技城的填塘方案並非出自國家的主意。反之，具指導意義的《粵港澳大灣區發展規劃綱要》，就明確提出「加強濕地保護修復，全面保護區域內國際和國家重要濕地，開展濱海濕地跨境聯合保護」。局方選擇性解讀國策，借國家之名，忽略填平濱海濕地與國家濕地保護策略相沖的事實。

Urgent Return receipt Expand Group Restricted Prevent Copy

From: Tammy Lam [REDACTED]
Sent: 2024-05-07 星期二 18:36:11
To: tpbpd/PLAND <tpbpd@pland.gov.hk>
Subject: 保護濕地, 停止過度基建

Submission Number:
TPB/R/S/YL-MP/7-S995

Representation Number:
TPB/R/S/YL-MP/7R941

致城規會：

申述人：林琛

申述人的身份證：

支持

我要求城規會：

- 重新修訂新田科技城草圖，將「其他指定用途（創新及科技）」地帶重新劃為原本的地帶，即「自然保育區」、「其他指定用途（綜合發展及濕地改善區）」及「其他指定用途（綜合發展包括濕地修復區）」，或其他與濕地保育相關的用途地帶，以遵循「防患於未然」和「不會有濕地淨減少」的濕地規劃原則。
- 重新修訂《米埔及錦繡花園分區計劃大綱核准圖》的修訂項目 A1 及 B 項，包括修改「其他指定用途」註明「濕地保育公園」地帶的規劃意向和第一欄經常准許的用途。第一，將「保護濕地生態系統完整」、「防患於未然」和「不會有濕地淨減少」等重要濕地保育原則列為規劃意向；第二，將「農地住用構築物」轉至第二欄，以確保所有可能對濕地造成負面影響的發展和基礎設施，均受到城規會把關。

原因如下：

- **【不符合新田法定圖則的規劃原意】**根據原本的新田分區計劃大綱核准圖編號 S/YL-ST/8，150 公頃「濕地保育區」和 97 公頃「濕地緩衝區」的土地，主要被劃作濕地保育相關的用途地帶，例如「自然保育區」、「其他指定用途（綜合發展包括濕地改善區）」及「其他指定用途（綜合發展包括濕地修復區）」。該規劃意向主要是「保存和加強現有魚塘或濕地的生態價值和功能」，以達到「不會有濕地淨減少」的原則。新田科技城涉填平大量魚塘，與上述法定規劃意向不符。
- **【不符合后海灣濕地規劃原則】**發展入侵 150 公頃「濕地保育區」和 97 公頃「濕地緩衝區」，不僅導致 90 公頃濕地損失，損害濕地連結性及完整性，發展更容許興建中至高密度樓宇，恐令毗鄰的國際重要濕地的生境質素下降，導致整體生態功能喪失。這違反城市規劃委員會規劃指引 12C 所列明的「防患於未然」原則及「濕地零淨損失」。
- **【最新圖則剔除原有濕地規劃原則】**以往所有位於后海灣內的法定圖則，均會因應「濕地保育區」和「濕地緩衝區」而制定不同用途地帶的濕地保育要求。但根據最新的新田科技城分區圖，「濕地保育區」的大部分土地被劃為「其他指定用途（創新及科技）」地帶，其規劃意向改

- 為「容納各式各樣的創新及科技用途」，當中經常准許的用途更達 44 種，包括人才公寓、商業、酒店、工業用途等，發展高度達 130 米。「濕地緩衝區」亦有土地被劃作「其他指定用途（混合用途）」地帶，容許高達 200 米的建築發展。最新規劃不但沒有列明濕地保育要求，更沒有採納任何濕地保育的規劃原則，恐令發展與毗連環境嚴重不協調。
- **【濕地喪失和生境破碎化】**新田科技城將導致至少 90 公頃的濕地面積減少，令大灣區的沿海濕地總量大減。新田科技城位於整個后海灣（又稱深圳灣）濕地系統的核心，發展將切斷后海灣東西兩側的生態連接，導致濕地生境破碎化，損害后海灣（又稱深圳灣）濕地系統的完整性。
 - **【濕地系統質素退化】**新田科技城填塘後不只有創科商業用地，帶來超過 12,000 工作人口，更預計會有 6,400 單位作的住宅、酒店、康樂等用途。發展引入的人口和基建，將為毗連的「米埔內后海灣拉姆薩爾濕地」及「濕地保育區」帶來不可挽回的負面生態影響，例如人類活動干擾、光污染、噪音等等。
 - **【危害全球面臨絕種危機及國家級保護物種】**受影響魚塘濕地所錄得的雀鳥物種數量達 205 種，其中有 117 種為具保育級別物種。新田科技城填塘發展將危及 19 種全球瀕危及近危物種，例如青頭潛鴨、黃胸鵝、黑臉琵鷺、紅頭潛鴨、白眼潛鴨和尖尾濱鵝；33 種國家一級或二級重點保護野生動物，例如白肩鵝、烏鶇和禿鶇。填平新田濕地將令眾多面臨滅絕物種失去其重要棲息地。
 - **【危害繁殖鷺鳥族群】**新田科技城將直接影響全后海灣第二大的米埔隴鷺鳥林和第三大的米埔鷺鳥林，是超過 230 對鷺鳥的繁殖重陣，佔全港池鷺和小白鷺繁殖族群的三分之一。第一，新田科技城將永久移除部分用作繁殖的樹木；第二，繁殖鷺鳥將因大面積填塘而失去賴以為生的覓食地；第三，高達 105 米的創科發展將直接切斷繁殖鷺鳥來往鷺鳥林和覓食地的飛行廊區。發展一旦令鷺鳥無法在此繁殖後代，將直接威脅近二百對繁殖鷺鳥，相等於近 15% 的繁殖族群。
 - **【環評錯漏百出不達標】**新田科技城圖則是基於「不合格」的環評報告，不能接受。新田環評報告有至少 29 項嚴重的技術評估和數據錯誤或遺漏，包括：違反環評「避免」原則；生態基線及評估資料不足；嚴重低估對保育類雀鳥、繁殖雀鳥、雀鳥飛行路線的影響；嚴重低估對歐亞水獺的影響；無充分資料證明生態補償有效；誤將生態優化措施當作緩解措施等。
 - **【破壞傳統魚塘 直接影響傳統塘魚養殖】**新田科技城將直接影響超過 30 個已正式登記的養魚戶，發展忽視傳統塘魚養殖對經濟、社會和環境永續的貢獻。新田一帶的養魚戶過去半世紀一直養殖塘魚，甚至近十多年甚至積極參與生境管理及保育工作，在保留傳統塘魚養殖運作的同時，為水鳥提供覓食及棲息的空間，維持后海灣魚塘濕地的生態價值。
 - **【違反國際公約】**新田科技城發展緊貼「米埔內后海灣拉姆薩爾濕地」，相距或不足 30 米。發展須填平 150 公頃「濕地保育區」作創科發展，發展不但會對拉姆薩爾濕地造成嚴重干擾，更會直接切斷她與東邊濕地的連接，損害國際重要濕地的濕地完整性和生態特徵。這與《濕地

公約》將「避免濕地受到不利影響」列為首要要求，和《生物多樣性公約》所提倡的濕地保護，背道而馳。

- **【未先避免濕地損失 違反國家政策】**新田科技城未有遵循「避免、減少與補償」的原則進行規劃，未有優先考慮能夠避免負面生態影響或將破壞減到最少的方案，反而直接採納會造成大型濕地損失的方案，與「生態文明建設、高質量發展」和「保護優先」的國策，和十四五規劃提到的「整治修復濱海濕地 2 萬公頃」，背道而馳。
- **【疑曲解國家政策 合理化填塘方案】**2023 年 8 月國務院公佈的《河套深港科技創新合作區深圳園區發展規劃》，明確指出「河套深港科技創新合作區」香港園區具體面積為 87 公頃，面積與落馬洲河套區的「港深科技園」吻合。新田科技城的填塘方案並非出自國家的主意。反之，具指導意義的《粵港澳大灣區發展規劃綱要》，就明確提出「加強濕地保護修復，全面保護區域內國際和國家重要濕地，開展濱海濕地跨境聯合保護」。局方選擇性解讀國策，借國家之名，忽略填平濱海濕地與國家濕地保護策略相沖的事實。

Urgent Return receipt Expand Group Restricted Prevent Copy

From: Anson Pang <[REDACTED]>
Sent: 2024-05-07 星期二 22:46:54
To: tpbpd/PLAND <tpbpd@pland.gov.hk>
Subject: 提交就新田科技城分區計劃大綱草圖的書面申述

Submission Number:
TPB/R/S/YL-MP/7-S996

Representation Number:
TPB/R/S/YL-MP/7R942

致城規會：

申述人全名（與身份證明文件一致）：Pang Tsz Hin

申述人的身份證／護照號碼首四個字母數字（如 A123）： [REDACTED]

我要求城規會：

- 重新修訂新田科技城草圖，將「其他指定用途（創新及科技）」地帶重新劃為原本的地帶，即「自然保育區」、「其他指定用途（綜合發展及濕地改善區）」及「其他指定用途（綜合發展包括濕地修復區）」，或其他與濕地保育相關的用途地帶，以遵循「防患於未然」和「不會有濕地淨減少」的濕地規劃原則。
- 修改修訂項目 A1 及 B 項有關「其他指定用途」註明「濕地保育公園」地帶的規劃意向和第一欄經常准許的用途，包括將「保護濕地生態系統完整」、「防患於未然」和「不會有濕地淨減少」的原則列為規劃意向；將「農地住用構築物」轉至第二欄，以確保所有可能對濕地造成負面影響的發展和基礎設施，均受到城規會把關。
- 在配合和鼓勵政府推行 MSW 徵費和管制塑膠條例時，貫徹環境保護的守則，不要做一半唔做一半

原因如下：

- **【不符合新田法定圖則的規劃原意】**根據原本的新田分區計劃大綱核准圖編號 S/YL-ST/8，150 公頃「濕地保育區」和 97 公頃「濕地緩衝區」的土地，主要被劃作濕地保育相關的用途地帶，例如「自然保育區」、「其他指定用途（綜合發展包括濕地改善區）」及「其他指定用途（綜合發展包括濕地修復區）」。該規劃意向主要是「保存和加強現有魚塘或濕地的生態價值和功能」，以達到「不會有濕地淨減少」的原則。新田科技城涉填平大量魚塘，與上述法定規劃意向不符。

- **【不符合后海灣濕地規劃原則】**發展入侵 150 公頃「濕地保育區」和 97 公頃「濕地緩衝區」，不僅導致 90 公頃濕地損失，損害濕地連結性及完整性，發展更容許興建中至高密度樓宇，恐令毗鄰的國際重要濕地的生境質素下降，導致整體生態功能喪失。這違反城市規劃委員會規劃指引 12C 所列明的『防患於未然』原則及『濕地零淨損失』。
- **【最新圖則剔除原有濕地規劃原則】**以往所有位於后海灣內的法定圖則，均會因應「濕地保育區」和「濕地緩衝區」而制定不同用途地帶的濕地保育要求。但根據最新的新田科技城分區圖，「濕地保育區」的大部分土地被劃為「其他指定用途（創新及科技）」地帶，其規劃意向改為「容納各式各樣的創新及科技用途」，當中經常准許的用途更達 44 種，包括人才公寓、商業、酒店、工業用途等，發展高度達 130 米。「濕地緩衝區」亦有土地被劃作「其他指定用途（混合用途）」地帶，容許高達 200 米的建築發展。最新規劃不但沒有列明濕地保育要求，更沒有採納任何濕地保育的規劃原則，恐令發展與毗連環境嚴重不協調。
- **【濕地喪失和生境破碎化】**新田科技城將導致至少 90 公頃的濕地面積減少，令大灣區的沿海濕地總量大減。新田科技城位於整個后海灣（又稱深圳灣）濕地系統的核心，發展將切斷后海灣東西兩側的生態連接，導致濕地生境破碎化，損害后海灣（又稱深圳灣）濕地系統的完整性。
- **【濕地系統質素退化】**新田科技城填塘後不只有創科商業用地，帶來超過 12,000 工作人口，更預計會有 6,400 單位作的住宅、酒店、康樂等用途。發展引入的人口和基建，將為毗連的「米埔內后海灣拉姆薩爾濕地」及「濕地保育區」帶來不可挽回的負面生態影響，例如人類活動干擾、光污染、噪音等等。
- **【危害全球面臨絕種危機及國家級保護物種】**受影響魚塘濕地所錄得的雀鳥物種數量達 205 種，其中有 117 種為具保育級別物種。新田科技城填塘發展將危及 19 種全球瀕危及近危物種，例如青頭潛鴨、黃胸鵝、黑臉琵鷺、紅頭潛鴨、白眼潛鴨和尖尾濱鵝；33 種國家一級或二級重點保護野生動物，例如白肩鵝、烏鵲和禿鷲。填平新田濕地將令眾多面臨滅絕物種失去其重要棲息地。
- **【危害繁殖鷺鳥族群】**新田科技城將直接影響全后海灣第二大的米埔隴鷺鳥林和第三大的米埔鷺鳥林，是超過 230 對鷺鳥的繁殖重陣，佔全港池鷺和小白鷺繁殖族群的三分之一。第一，新田科技城將永久移除部分用作繁殖的樹木；第二，繁殖鷺鳥將因大面積填塘而失去賴以為生的覓食地；第三，高達 105 米的創科發展將直接切斷繁殖鷺鳥來往鷺鳥林和覓食地的飛行廊區。發展一旦令鷺鳥無法在此繁殖後代，將直接威脅近二百對繁殖鷺鳥，相等於近 15% 的繁殖族群。
- **【環評錯漏百出不達標】**新田科技城圖則是基於「不合格」的環評報告，不能接受。新田環評報告有至少 29 項嚴重的技術評估和數據錯誤或遺漏，包括：違反環評「避免」原則；生態基線及評估資料不足；嚴重低估對保育類雀鳥、繁殖雀鳥、雀鳥飛行路線的影響；嚴重低估對歐亞水獺的影響；無充分資料證明生態補償有效；誤將生態優化措施當作緩解措施等。

- **【破壞傳統魚塘 直接影響傳統塘魚養殖】**新田科技城將直接影響超過 30 個已正式登記的養魚戶，發展忽視傳統塘魚養殖對經濟、社會和環境永續的貢獻。新田一帶的養魚戶過去半世紀一直養殖塘魚，甚至近十多年甚至積極參與生境管理及保育工作，在保留傳統塘魚養殖運作的同時，為水鳥提供覓食及棲息的空間，維持前海灣魚塘濕地的生態價值。
- **【違反國際公約】**新田科技城發展緊貼「米埔內前海灣拉姆薩爾濕地」，相距或不足 30 米。發展須填平 150 公頃「濕地保育區」作創科發展，發展不但會對拉姆薩爾濕地造成嚴重干擾，更會直接切斷她與東邊濕地的連接，損害國際重要濕地的濕地完整性和生態特徵。這與《濕地公約》將「避免濕地受到不利影響」列為首要要求，和《生物多樣性公約》所提倡的濕地保護，背道而馳。
- **【未先避免濕地損失 違反國家政策】**新田科技城未有遵循「避免、減少與補償」的原則進行規劃，未有優先考慮能夠避免負面生態影響或將破壞減到最少的方案，反而直接採納會造成大型濕地損失的方案，與「生態文明建設、高質量發展」和「保護優先」的國策，和十四五規劃提到的「整治修復濱海濕地 2 萬公頃」，背道而馳。
- **【疑曲解國家政策 合理化填塘方案】**2023 年 8 月國務院公佈的《河套深港科技創新合作區深圳園區發展規劃》，明確指出「河套深港科技創新合作區」香港園區具體面積為 87 公頃，面積與落馬洲河套區的「港深科技園」吻合。新田科技城的填塘方案並非出自國家的主意。反之，具指導意義的《粵港澳大灣區發展規劃綱要》，就明確提出「加強濕地保護修復，全面保護區域內國際和國家重要濕地，開展濱海濕地跨境聯合保護」。局方選擇性解讀國策，借國家之名，忽略填平濱海濕地與國家濕地保護策略相沖的事實。

Urgent Return receipt Expand Group Restricted Prevent Copy

Submission Number:
TPB/R/S/YL-MP/7-S998

From: Nicholas So <[REDACTED]>
Sent: 2024-05-07 星期二 22:26:25
To: tpbpd/PLAND <tpbpd@pland.gov.hk>
Subject: 新田科技城意見書

Representation Number:
TPB/R/S/YL-MP/7R943

致城規會：

申述人全名（與身份證明文件一致）： So Nicholas Yu Han

申述人的身份證／護照號碼首四個字母數字（如 A123） [REDACTED]

我要求城規會：

- 重新修訂新田科技城草圖，將「其他指定用途（創新及科技）」地帶重新劃為原本的地帶，即「自然保育區」、「其他指定用途（綜合發展及濕地改善區）」及「其他指定用途（綜合發展包括濕地修復區）」，或其他與濕地保育相關的用途地帶，以遵循「防患於未然」和「不會有濕地淨減少」的濕地規劃原則。
- 重新修訂《米埔及錦繡花園分區計劃大綱核准圖》的修訂項目 A1 及 B 項，包括修改「其他指定用途」註明「濕地保育公園」地帶的規劃意向和第一欄經常准許的用途。第一，將「保護濕地生態系統完整」、「防患於未然」和「不會有濕地淨減少」等重要濕地保育原則列為規劃意向；第二，將「農地住用構築物」轉至第二欄，以確保所有可能對濕地造成負面影響的發展和基礎設施，均受到城規會把關。

原因如下：

- **【不符合新田法定圖則的規劃原意】**根據原本的新田分區計劃大綱核准圖編號 S/YL-ST/8，150 公頃「濕地保育區」和 97 公頃「濕地緩衝區」的土地，主要被劃作濕地保育相關的用途地帶，例如「自然保育區」、「其他指定用途（綜合發展包括濕地改善區）」及「其他指定用途（綜合發展包括濕地修復區）」。該規劃意向主要是「保存和加強現有魚塘或濕地的生態價值和功能」，以達到「不會有濕地淨減少」的原則。新田科技城涉填平大量魚塘，與上述法定規劃意向不符。
- **【不符合后海灣濕地規劃原則】**發展入侵 150 公頃「濕地保育區」和 97 公頃「濕地緩衝區」，不僅導致 90 公頃濕地損失，損害濕地連結性及完整性，發展更容許興建中至高密度樓宇，恐令毗鄰的國際重要濕地的生境質素下降，導致整體生態功能喪失。這違反城市規劃委員會規劃指引 12C 所列明的『防患於未然』原則及『濕地零淨損失』。
- **【最新圖則剔除原有濕地規劃原則】**以往所有位於后海灣內的法定圖則，均會因應「濕地保育區」和「濕地緩衝區」而制定不同用途地帶的濕地保育要求。但根據最新的新

田科技城分區圖，「濕地保育區」的大部分土地被劃為「其他指定用途（創新及科技）」地帶，其規劃意向改為「容納各式各樣的創新及科技用途」，當中經常准許的用途更達 44 種，包括人才公寓、商業、酒店、工業用途等，發展高度達 130 米。

「濕地緩衝區」亦有土地被劃作「其他指定用途（混合用途）」地帶，容許高達 200 米的建築發展。最新規劃不但沒有列明濕地保育要求，更沒有採納任何濕地保育的規劃原則，恐令發展與毗連環境嚴重不協調。

- **【濕地喪失和生境破碎化】**新田科技城將導致至少 90 公頃的濕地面積減少，令大灣區的沿海濕地總量大減。新田科技城位於整個后海灣（又稱深圳灣）濕地系統的核心，發展將切斷后海灣東西兩側的生態連接，導致濕地生境破碎化，損害后海灣（又稱深圳灣）濕地系統的完整性。
- **【濕地系統質素退化】**新田科技城填塘後不只有創科商業用地，帶來超過 12,000 工作人口，更預計會有 6,400 單位作的住宅、酒店、康樂等用途。發展引入的人口和基建，將為毗連的「米埔內后海灣拉姆薩爾濕地」及「濕地保育區」帶來不可挽回的負面生態影響，例如人類活動干擾、光污染、噪音等等。
- **【危害全球面臨絕種危機及國家級保護物種】**受影響魚塘濕地所錄得的雀鳥物種數量達 205 種，其中有 117 種為具保育級別物種。新田科技城填塘發展將危及 19 種全球瀕危及近危物種，例如青頭潛鴨、黃胸鵝、黑臉琵鷺、紅頭潛鴨、白眼潛鴨和尖尾濱鵝；33 種國家一級或二級重點保護野生動物，例如白肩鵝、烏鵲和禿鷲。填平新田濕地將令眾多面臨滅絕物種失去其重要棲息地。
- **【危害繁殖鷺鳥族群】**新田科技城將直接影響全后海灣第二大的米埔隴鷺鳥林和第三大的米埔鷺鳥林，是超過 230 對鷺鳥的繁殖重陣，佔全港池鷺和小白鷺繁殖族群的三分之一。第一，新田科技城將永久移除部分用作繁殖的樹木；第二，繁殖鷺鳥將因大面積填塘而失去賴以為生的覓食地；第三，高達 105 米的創科發展將直接切斷繁殖鷺鳥來往鷺鳥林和覓食地的飛行廊區。發展一旦令鷺鳥無法在此繁殖後代，將直接威脅近二百對繁殖鷺鳥，相等於近 15% 的繁殖族群。
- **【環評錯漏百出不達標】**新田科技城圖則是基於「不合格」的環評報告，不能接受。新田環評報告有至少 29 項嚴重的技術評估和數據錯誤或遺漏，包括：違反環評「避免」原則；生態基線及評估資料不足；嚴重低估對保育類雀鳥、繁殖雀鳥、雀鳥飛行路線的影響；嚴重低估對歐亞水獺的影響；無充分資料證明生態補償有效；誤將生態優化措施當作緩解措施等。
- **【破壞傳統魚塘 直接影響傳統塘魚養殖】**新田科技城將直接影響超過 30 個已正式登記的養魚戶，發展忽視傳統塘魚養殖對經濟、社會和環境永續的貢獻。新田一帶的養魚戶過去半世紀一直養殖塘魚，甚至近十多年甚至積極參與生境管理及保育工作，在保留傳統塘魚養殖運作的同時，為水鳥提供覓食及棲息的空間，維持后海灣魚塘濕地的生態價值。
- **【違反國際公約】**新田科技城發展緊貼「米埔內后海灣拉姆薩爾濕地」，相距或不足 30 米。發展須填平 150 公頃「濕地保育區」作創科發展，發展不但會對拉姆薩爾濕地造成嚴重干擾，更會直接切斷她與東邊濕地的連接，損害國際重要濕地的濕地完整性和生態特徵。這與《濕地公約》將「避免濕地受到不利影響」列為首要要求，和《生物多樣性公約》所提倡的濕地保護，背道而馳。

-
- **【未先避免濕地損失 違反國家政策】**新田科技城未有遵循「避免、減少與補償」的原則進行規劃，未有優先考慮能夠避免負面生態影響或將破壞減到最少的方案，反而直接採納會造成大型濕地損失的方案，與「生態文明建設、高質量發展」和「保護優先」的國策，和十四五規劃提到的「整治修復濱海濕地 2 萬公頃」，背道而馳。
 - **【疑曲解國家政策 合理化填塘方案】**2023 年 8 月國務院公佈的《河套深港科技創新合作區深圳園區發展規劃》，明確指出「河套深港科技創新合作區」香港園區具體面積為 87 公頃，面積與落馬洲河套區的「港深科技園」吻合。新田科技城的填塘方案並非出自國家的主意。反之，具指導意義的《粵港澳大灣區發展規劃綱要》，就明確提出「加強濕地保護修復，全面保護區域內國際和國家重要濕地，開展濱海濕地跨境聯合保護」。局方選擇性解讀國策，借國家之名，忽略填平濱海濕地與國家濕地保護策略相沖的事實。

Urgent Return receipt Expand Group Restricted Prevent Copy

Submission Number:
TPB/R/S/YL-MP/7-S1000

From: Wong cecil [REDACTED]
Sent: 2024-05-07 星期二 21:38:52
To: tpbpd/PLAND <tpbpd@pland.gov.hk>
Subject:

Representation Number:
TPB/R/S/YL-MP/7R944

致城規會：

申述人全名（與身份證明文件一致）：
黃瑩

申述人的身份證／護照號碼首四個字母數字（如 A123）：
[REDACTED]

請為下一代好好保護生態 好好保護環境

我要求城規會：

* 重新修訂新田科技城草圖，將「其他指定用途（創新及科技）」地帶重新劃為原本的地帶，即「自然保育區」、「其他指定用途（綜合發展及濕地改善區）」及「其他指定用途（綜合發展包括濕地修復區）」，或其他與濕地保育相關的用途地帶，以遵循「防患於未然」和「不會有濕地淨減少」的濕地規劃原則。

* 重新修訂《米埔及錦繡花園分區計劃大綱核准圖》的修訂項目 A1 及 B 項，包括修改「其他指定用途」註明「濕地保育公園」地帶的規劃意向和第一欄經常准許的用途。第一，將「保護濕地生態系統完整」、「防患於未然」和「不會有濕地淨減少」等重要濕地保育原則列為規劃意向；第二，將「農地住用構築物」轉至第二欄，以確保所有可能對濕地造成負面影響的發展和基礎設施，均受到城規會把關。

其他：_____

原因如下：

* 【不符合新田法定圖則的規劃原意】根據原本的新田分區計劃大綱核准圖編號 S/YL-ST/8，150 公頃「濕地保育區」和 97 公頃「濕地緩衝區」的土地，主要被劃作濕地保育相關的用途地帶，例如「自然保育區」、「其他指定用途（綜合發展包括濕地改善區）」及「其他指定用途（綜合發展包括濕地修復區）」。該規劃意向主要是「保存和加強現有魚塘或濕地的生態價值和功能」，以達到「不會有濕地淨減少」的原則。新田科技城涉填平大量魚塘，與上述法定規劃意向不符。

* 【不符合后海灣濕地規劃原則】發展入侵 150 公頃「濕地保育區」和 97 公頃「濕地緩衝區」，不僅導致 90 公頃濕地損失，損害濕地連結性及完整性，發展更容許興建中至高密度樓宇，恐令毗鄰的國際重要濕地的生境質素下降，導致整體生態功能喪失。這違反城市規劃委員會規劃指引 12C 所列明的『防患於未然』原則及『濕地零淨損失』。

* **【最新圖則剔除原有濕地規劃原則】**以往所有位於后海灣內的法定圖則，均會因應「濕地保育區」和「濕地緩衝區」而制定不同用途地帶的濕地保育要求。但根據最新的新田科技城分區圖，「濕地保育區」的大部分土地被劃為「其他指定用途（創新及科技）」地帶，其規劃意向改為「容納各式各樣的創新及科技用途」，當中經常准許的用途更達 44 種，包括人才公寓、商業、酒店、工業用途等，發展高度達 130 米。「濕地緩衝區」亦有土地被劃作「其他指定用途（混合用途）」地帶，容許高達 200 米的建築發展。最新規劃不但沒有列明濕地保育要求，更沒有採納任何濕地保育的規劃原則，恐令發展與毗連環境嚴重不協調。

* **【未先避免濕地損失 違反國家政策】**新田科技城未有遵循「避免、減少與補償」的原則進行規劃，未有優先考慮能夠避免負面生態影響或將破壞減到最少的方案，反而直接採納會造成大型濕地損失的方案，與「生態文明建設、高質量發展」和「保護優先」的國策，和十四五規劃提到的「整治修復濱海濕地 2 萬公頃」，背道而馳。

* **【疑曲解國家政策 合理化填塘方案】**2023 年 8 月國務院公佈的《河套深港科技創新合作區深圳園區發展規劃》，明確指出「河套深港科技創新合作區」香港園區具體面積為 87 公頃，面積與落馬洲河套區的「港深科技園」吻合。新田科技城的填塘方案並非出自國家的主意。反之，具指導意義的《粵港澳大灣區發展規劃綱要》，就明確提出「加強濕地保護修復，全面保護區域內國際和國家重要濕地，開展濱海濕地跨境聯合保護」。局方選擇性解讀國策，借國家之名，忽略填平濱海濕地與國家濕地保護策略相沖的事實。

Urgent Return receipt Expand Group Restricted Prevent Copy

Submission Number:
TPB/R/S/YL-MP/7-1001

From: Nat Tam <[REDACTED]>
Sent: 2024-05-07 星期二 21:37:17
To: tpbpd/PLAND <tpbpd@pland.gov.hk>
Subject: 科技城意見書

Representation Number:
TPB/R/S/YL-MP/7R945

[REDACTED]

致城規會

Nathanael Tam

[REDACTED]

我要求城規會：

* 重新修訂新田科技城草圖，將「其他指定用途（創新及科技）」地帶重新劃為原本的地帶，即「自然保育區」、「其他指定用途（綜合發展及濕地改善區）」及「其他指定用途（綜合發展包括濕地修復區）」，或其他與濕地保育相關的用途地帶，以遵循「防患於未然」和「不會有濕地淨減少」的濕地規劃原則。

* 重新修訂《米埔及錦繡花園分區計劃大綱核准圖》的修訂項目 A1 及 B 項，包括修改「其他指定用途」註明「濕地保育公園」地帶的規劃意向和第一欄經常准許的用途。第一，將「保護濕地生態系統完整」、「防患於未然」和「不會有濕地淨減少」等重要濕地保育原則列為規劃意向；第二，將「農地住用構築物」轉至第二欄，以確保所有可能對濕地造成負面影響的發展和基礎設施，均受到城規會把關。

其他：_____

原因如下：

* 【不符合新田法定圖則的規劃原意】根據原本的新田分區計劃大綱核准圖編號 S/YL-ST/8，150 公頃「濕地保育區」和 97 公頃「濕地緩衝區」的土地，主要被劃作濕地保育相關的用途地帶，例如「自然保育區」、「其他指定用途（綜合發展包括濕地改善區）」及「其他指定用途（綜合發展包括濕地修復區）」。該規劃意向主要是「保存和加強現有魚塘或濕地的生態價值和功能」，以達到「不會有濕地淨減少」的原則。新田科技城涉填平大量魚塘，與上述法定規劃意向不符。

* 【不符合后海灣濕地規劃原則】發展入侵 150 公頃「濕地保育區」和 97 公頃「濕地緩衝區」，不僅導致 90 公頃濕地損失，損害濕地連結性及完整性，發展更容許興建中至高密度樓宇，恐令毗鄰的國際重要濕地的生境質素下降，導致整體生態功能喪失。這違反城市規劃委員會規劃指引 12C 所列明的『防患於未然』原則及『濕地零淨損失』。

* **【最新圖則剔除原有濕地規劃原則】**以往所有位於后海灣內的法定圖則，均會因應「濕地保育區」和「濕地緩衝區」而制定不同用途地帶的濕地保育要求。但根據最新的新田科技城分區圖，「濕地保育區」的大部分土地被劃為「其他指定用途（創新及科技）」地帶，其規劃意向改為「容納各式各樣的創新及科技用途」，當中經常准許的用途更達 44 種，包括人才公寓、商業、酒店、工業用途等，發展高度達 130 米。「濕地緩衝區」亦有土地被劃作「其他指定用途（混合用途）」地帶，容許高達 200 米的建築發展。最新規劃不但沒有列明濕地保育要求，更沒有採納任何濕地保育的規劃原則，恐令發展與毗連環境嚴重不協調。

* **【濕地喪失和生境破碎化】**新田科技城將導致至少 90 公頃的濕地面積減少，令大灣區的沿海濕地總量大減。新田科技城位於整個后海灣（又稱深圳灣）濕地系統的核心，發展將切斷后海灣東西兩側的生態連接，導致濕地生境破碎化，損害后海灣（又稱深圳灣）濕地系統的完整性。

* **【濕地系統質素退化】**新田科技城填塘後不只有創科商業用地，帶來超過 12,000 工作人口，更預計會有 6,400 單位作的住宅、酒店、康樂等用途。發展引入的人口和基建，將為毗連的「米埔內后海灣拉姆薩爾濕地」及「濕地保育區」帶來不可挽回的負面生態影響，例如人類活動干擾、光污染、噪音等等。

* **【危害全球面臨絕種危機及國家級保護物種】**受影響魚塘濕地所錄得的雀鳥物種數量達 205 種，其中有 117 種為具保育級別物種。新田科技城填塘發展將危及 19 種全球瀕危及近危物種，例如青頭潛鴨、黃胸鵝、黑臉琵鷺、紅頭潛鴨、白眼潛鴨和尖尾濱鵲；33 種國家一級或二級重點保護野生動物，例如白肩鵠、烏鶯和禿鶯。填平新田濕地將令眾多面臨滅絕物種失去其重要棲息地。

* **【危害繁殖鷺鳥族群】**新田科技城將直接影響全后海灣第二大的米埔隴鷺鳥林和第三大的米埔鷺鳥林，是超過 230 對鷺鳥的繁殖重陣，佔全港池鷺和小白鷺繁殖族群的三分之一。第一，新田科技城將永久移除部分用作繁殖的樹木；第二，繁殖鷺鳥將因大面積填塘而失去賴以為生的覓食地；第三，高達 105 米的創科發展將直接切斷繁殖鷺鳥來往鷺鳥林和覓食地的飛行廊區。發展一旦令鷺鳥無法在此繁殖後代，將直接威脅近二百對繁殖鷺鳥，相等於近 15% 的繁殖族群。

* **【環評錯漏百出不達標】**新田科技城圖則是基於「不合格」的環評報告，不能接受。新田環評報告有至少 29 項嚴重的技術評估和數據錯誤或遺漏，包括：違反環評「避免」原則；生態基線及評估資料不足；嚴重低估對保育類雀鳥、繁殖雀鳥、雀鳥飛行路線的影響；嚴重低估對歐亞水獺的影響；無充分資料證明生態補償有效；誤將生態優化措施當作緩解措施等。

* **【破壞傳統魚塘 直接影響傳統塘魚養殖】**新田科技城將直接影響超過 30 個已正式登記的養魚戶，發展忽視傳統塘魚養殖對經濟、社會和環境永續的貢獻。新田一帶的養魚戶過去半世紀一直養殖塘魚，甚至近十多年甚至積極參與生境管理及保育工作，在保留傳統塘魚養殖運作的同時，為水鳥提供覓食及棲息的空間，維持后海灣魚塘濕地的生態價值。

* **【違反國際公約】**新田科技城發展緊貼「米埔內后海灣拉姆薩爾濕地」，相距或不足 30 米。發展須填平 150 公頃「濕地保育區」作創科發展，發展不但會對拉姆薩爾濕地造成嚴重干擾，更會直接切斷她與東邊濕地的連接，損害國際重要濕地的濕地完整性和生態特徵。這與《濕地公約》將「避免濕地受到不利影響」列為首要要求，和《生物多樣性公約》所提倡的濕地保護，背道而馳。

* 【未先避免濕地損失 違反國家政策】新田科技城未有遵循「避免、減少與補償」的原則進行規劃，未有優先考慮能夠避免負面生態影響或將破壞減到最少的方案，反而直接採納會造成大型濕地損失的方案，與「生態文明建設、高質量發展」和「保護優先」的國策，和十四五規劃提到的「整治修復濱海濕地 2 萬公頃」，背道而馳。

* 【疑曲解國家政策 合理化填塘方案】2023 年 8 月國務院公佈的《河套深港科技創新合作區深圳園區發展規劃》，明確指出「河套深港科技創新合作區」香港園區具體面積為 87 公頃，面積與落馬洲河套區的「港深科技園」吻合。新田科技城的填塘方案並非出自國家的主意。反之，具指導意義的《粵港澳大灣區發展規劃綱要》，就明確提出「加強濕地保護修復，全面保護區域內國際和國家重要濕地，開展濱海濕地跨境聯合保護」。局方選擇性解讀國策，借國家之名，忽略填平濱海濕地與國家濕地保護策略相沖的事實。

Urgent Return receipt Expand Group Restricted Prevent Copy

From: mary jane martin [REDACTED]
Sent: 2024-05-07 星期二 21:21:29
To: tpbpd/PLAND <tpbpd@pland.gov.hk>
Subject: 守護新田濕地

Submission Number:
TPB/R/S/YL-MP/7-S1002

Representation Number:
TPB/R/S/YL-MP/7R946

致城規會

申訴人：馬麗珍

申訴人身份證 [REDACTED]

濕地是自然生態環境，政府不應一面提倡環保而一面破壞地球！

我要求城規會：

- 重新修訂新田科技城草圖，將「其他指定用途（創新及科技）」地帶重新劃為原本的地帶，即「自然保育區」、「其他指定用途（綜合發展及濕地改善區）」及「其他指定用途（綜合發展包括濕地修復區）」，或其他與濕地保育相關的用途地帶，以遵循「防患於未然」和「不會有濕地淨減少」的濕地規劃原則。
- 重新修訂《米埔及錦繡花園分區計劃大綱核准圖》的修訂項目 A1 及 B 項，包括修改「其他指定用途」註明「濕地保育公園」地帶的規劃意向和第一欄經常准許的用途。第一，將「保護濕地生態系統完整」、「防患於未然」和「不會有濕地淨減少」等重要濕地保育原則列為規劃意向；第二，將「農地住用構築物」轉至第二欄，以確保所有可能對濕地造成負面影響的發展和基礎設施，均受到城規會把關。

原因如下：

- 【不符合新田法定圖則的規劃原意】根據原本的新田分區計劃大綱核准圖編號 S/YL-ST/8，150 公頃「濕地保育區」和 97 公頃「濕地緩衝區」的土地，主要被劃作濕地保育相關的用途地帶，例如「自然保育區」、「其他指定用途（綜合發展包括濕地改善區）」及「其他指定用途（綜合發展包括濕地修復區）」。該規劃意向主要是「保存和加強現有魚塘或濕地的生態價值和功能」，以達到「不會

有濕地淨減少」的原則。新田科技城涉填平大量魚塘，與上述法定規劃意向不符。

- **【不符合后海灣濕地規劃原則】**發展入侵 150 公頃「濕地保育區」和 97 公頃「濕地緩衝區」，不僅導致 90 公頃濕地損失，損害濕地連結性及完整性，發展更容許興建中至高密度樓宇，恐令毗鄰的國際重要濕地的生境質素下降，導致整體生態功能喪失。這違反城市規劃委員會規劃指引 12C 所列明的『防患於未然』原則及『濕地零淨損失』。
- **【最新圖則剔除原有濕地規劃原則】**以往所有位於后海灣內的法定圖則，均會因應「濕地保育區」和「濕地緩衝區」而制定不同用途地帶的濕地保育要求。但根據最新的新田科技城分區圖，「濕地保育區」的大部分土地被劃為「其他指定用途（創新及科技）」地帶，其規劃意向改為「容納各式各樣的創新及科技用途」，當中經常准許的用途更達 44 種，包括人才公寓、商業、酒店、工業用途等，發展高度達 130 米。「濕地緩衝區」亦有土地被劃作「其他指定用途（混合用途）」地帶，容許高達 200 米的建築發展。最新規劃不但沒有列明濕地保育要求，更沒有採納任何濕地保育的規劃原則，恐令發展與毗連環境嚴重不協調。
- **【濕地喪失和生境破碎化】**新田科技城將導致至少 90 公頃的濕地面積減少，令大灣區的沿海濕地總量大減。新田科技城位於整個后海灣（又稱深圳灣）濕地系統的核心，發展將切斷后海灣東西兩側的生態連接，導致濕地生境破碎化，損害后海灣（又稱深圳灣）濕地系統的完整性。
- **【濕地系統質素退化】**新田科技城填塘後不只有創科商業用地，帶來超過 12,000 工作人口，更預計會有 6,400 單位作的住宅、酒店、康樂等用途。發展引入的人口和基建，將為毗連的「米埔內后海灣拉姆薩爾濕地」及「濕地保育區」帶來不可挽回的負面生態影響，例如人類活動干擾、光污染、噪音等等。
- **【危害全球面臨絕種危機及國家級保護物種】**受影響魚塘濕地所錄得的雀鳥物種數量達 205 種，其中有 117 種為具保育級別物種。新田科技城填塘發展將危及 19 種全球瀕危及近危物種，例如青頭潛鴨、黃胸鵝、黑臉琵鷺、紅頭潛鴨、白眼潛鴨和尖尾濱鵝；33 種國家一級或二級重點保護野生動物，例如白肩鵝、烏鵲和禿鷲。填平新田濕地將令眾多面臨滅絕物種失去其重要棲息地。
- **【危害繁殖鷺鳥族群】**新田科技城將直接影響全后海灣第二大的米埔隴鷺鳥林和第三大的米埔鷺鳥林，是超過 230 對鷺鳥的繁殖重陣，佔全港池鷺和小白鷺繁殖

族群的三分之一。第一，新田科技城將永久移除部分用作繁殖的樹木；第二，繁殖鷺鳥將因大面積填塘而失去賴以為生的覓食地；第三，高達 105 米的創科發展將直接切斷繁殖鷺鳥來往鷺鳥林和覓食地的飛行廊區。發展一旦令鷺鳥無法在此繁殖後代，將直接威脅近二百對繁殖鷺鳥，相等於近 15%的繁殖族群族。

- **【環評錯漏百出不達標】**新田科技城圖則是基於「不合格」的環評報告，不能接受。新田環評報告有至少 29 項嚴重的技術評估和數據錯誤或遺漏，包括：違反環評「避免」原則；生態基線及評估資料不足；嚴重低估對保育類雀鳥、繁殖雀鳥、雀鳥飛行路線的影響；嚴重低估對歐亞水獺的影響；無充分資料證明生態補償有效；誤將生態優化措施當作緩解措施等。
- **【破壞傳統魚塘 直接影響傳統塘魚養殖】**新田科技城將直接影響超過 30 個已正式登記的養魚戶，發展忽視傳統塘魚養殖對經濟、社會和環境永續的貢獻。新田一帶的養魚戶過去半世紀一直養殖塘魚，甚至近十多年甚至積極參與生境管理及保育工作，在保留傳統塘魚養殖運作的同時，為水鳥提供覓食及棲息的空間，維持后海灣魚塘濕地的生態價值。
- **【違反國際公約】**新田科技城發展緊貼「米埔內后海灣拉姆薩爾濕地」，相距或不足 30 米。發展須填平 150 公頃「濕地保育區」作創科發展，發展不但會對拉姆薩爾濕地造成嚴重干擾，更會直接切斷她與東邊濕地的連接，損害國際重要濕地的濕地完整性和生態特徵。這與《濕地公約》將「避免濕地受到不利影響」列為首要要求，和《生物多樣性公約》所提倡的濕地保護，背道而馳。
- **【未先避免濕地損失 違反國家政策】**新田科技城未有遵循「避免、減少與補償」的原則進行規劃，未有優先考慮能夠避免負面生態影響或將破壞減到最少的方案，反而直接採納會造成大型濕地損失的方案，與「生態文明建設、高質量發展」和「保護優先」的國策，和十四五規劃提到的「整治修復濱海濕地 2 萬公頃」，背道而馳。
- **【疑曲解國家政策 合理化填塘方案】**2023 年 8 月國務院公佈的《河套深港科技創新合作區深圳園區發展規劃》，明確指出「河套深港科技創新合作區」香港園區具體面積為 87 公頃，面積與落馬洲河套區的「港深科技園」吻合。新田科技城的填塘方案並非出自國家的主意。反之，具指導意義的《粵港澳大灣區發展規劃綱要》，就明確提出「加強濕地保護修復，全面保護區域內國際和國家重要濕

Urgent Return receipt Expand Group Restricted Prevent Copy

地，開展濱海濕地跨境聯合保護」。局方選擇性解讀國策，借國家之名，忽略填平濱海濕地與國家濕地保護策略相沖的事實。

Sent from my iPhone

Submission Number:
TPB/R/S/YL-MP/7-S1003

Urgent Return receipt Expand Group Restricted Prevent Copy

From: Edward Wong [REDACTED]
Sent: 2024-05-07 星期二 21:20:41
To: tpbpd/PLAND <tpbpd@pland.gov.hk>
Subject: Fwd: 提交就新田科技城分區計劃大綱草圖的書面申述

Representation Number:
TPB/R/S/YL-MP/7R947

致城規會（電郵：tpbpd@pland.gov.hk）：

申述人全名（與身份證明文件一致）：Wong Wing Hang

申述人的身份證／護照號碼首四個字母數字（如 A123） [REDACTED]

國家話要保護濕地，香港應該跟國家指引，不應該帶頭破壞

我要求城規會：

- 重新修訂新田科技城草圖，將「其他指定用途（創新及科技）」地帶重新劃為原本的地帶，即「自然保育區」、「其他指定用途（綜合發展及濕地改善區）」及「其他指定用途（綜合發展包括濕地修復區）」，或其他與濕地保育相關的用途地帶，以遵循「防患於未然」和「不會有濕地淨減少」的濕地規劃原則。
- 修改修訂項目 A1 及 B 項有關「其他指定用途」註明「濕地保育公園」地帶的規劃意向和第一欄經常准許的用途，包括將「保護濕地生態系統完整」、「防患於未然」和「不會有濕地淨減少」的原則列為規劃意向；將「農地住用構築物」轉至第二欄，以確保所有可能對濕地造成負面影響的發展和基礎設施，均受到城規會把關。

其他：_____

原因如下：

- **【不符合新田法定圖則的規劃原意】**根據原本的新田分區計劃大綱核准圖編號 S/YL-ST/8，150 公頃「濕地保育區」和 97 公頃「濕地緩衝區」的土地，主要被劃作濕地保育相關的用途地帶，例如「自然保育區」、「其他指定用途（綜合發展包括濕地改善區）」及「其他指定用途（綜合發展包括濕地修復區）」。該規劃意向主要是「保存和加強現有魚塘或濕地的生態價值和功能」，以達到「不會有濕地淨減少」的原則。新田科技城涉填平大量魚塘，與上述法定規劃意向不符。
- **【不符合后海灣濕地規劃原則】**發展入侵 150 公頃「濕地保育區」和 97 公頃「濕地緩衝區」，不僅導致 90 公頃濕地損失，損害濕地連結性及完整性，發展更

容許興建中至高密度樓宇，恐令毗鄰的國際重要濕地的生境質素下降，導致整體生態功能喪失。這違反城市規劃委員會規劃指引 12C 所列明的『防患於未然』原則及『濕地零淨損失』。

- **【最新圖則剔除原有濕地規劃原則】**以往所有位於后海灣內的法定圖則，均會因應「濕地保育區」和「濕地緩衝區」而制定不同用途地帶的濕地保育要求。但根據最新的新田科技城分區圖，「濕地保育區」的大部分土地被劃為「其他指定用途（創新及科技）」地帶，其規劃意向改為「容納各式各樣的創新及科技用途」，當中經常准許的用途更達 44 種，包括人才公寓、商業、酒店、工業用途等，發展高度達 130 米。「濕地緩衝區」亦有土地被劃作「其他指定用途（混合用途）」地帶，容許高達 200 米的建築發展。最新規劃不但沒有列明濕地保育要求，更沒有採納任何濕地保育的規劃原則，恐令發展與毗連環境嚴重不協調。
- **【濕地喪失和生境破碎化】**新田科技城將導致至少 90 公頃的濕地面積減少，令大灣區的沿海濕地總量大減。新田科技城位於整個后海灣（又稱深圳灣）濕地系統的核心，發展將切斷后海灣東西兩側的生態連接，導致濕地生境破碎化，損害后海灣（又稱深圳灣）濕地系統的完整性。
- **【濕地系統質素退化】**新田科技城填塘後不只有創科商業用地，帶來超過 12,000 工作人口，更預計會有 6,400 單位作的住宅、酒店、康樂等用途。發展引入的人口和基建，將為毗連的「米埔內后海灣拉姆薩爾濕地」及「濕地保育區」帶來不可挽回的負面生態影響，例如人類活動干擾、光污染、噪音等等。
- **【危害全球面臨絕種危機及國家級保護物種】**受影響魚塘濕地所錄得的雀鳥物種數量達 205 種，其中有 117 種為具保育級別物種。新田科技城填塘發展將危及 19 種全球瀕危及近危物種，例如青頭潛鴨、黃胸鵝、黑臉琵鷺、紅頭潛鴨、白眼潛鴨和尖尾濱鵝；33 種國家一級或二級重點保護野生動物，例如白肩鵬、烏鵬和禿鷲。填平新田濕地將令眾多面臨滅絕物種失去其重要棲息地。
- **【危害繁殖鷺鳥族群】**新田科技城將直接影響全后海灣第二大的米埔隴鷺鳥林和第三大的米埔鷺鳥林，是超過 230 對鷺鳥的繁殖重陣，佔全港池鷺和小白鷺繁殖族群的三分之一。第一，新田科技城將永久移除部分用作繁殖的樹木；第二，繁殖鷺鳥將因大面積填塘而失去賴以為生的覓食地；第三，高達 105 米的創科發展將直接切斷繁殖鷺鳥來往鷺鳥林和覓食地的飛行廊區。發展一旦令鷺鳥無法在此繁殖後代，將直接威脅近二百對繁殖鷺鳥，相等於近 15% 的繁殖族群。
- **【環評錯漏百出不達標】**新田科技城圖則是基於「不合格」的環評報告，不能接受。新田環評報告有至少 29 項嚴重的技術評估和數據錯誤或遺漏，包括：違反環評「避免」原則；生態基線及評估資料不足；嚴重低估對保育類雀鳥、繁殖雀鳥、雀鳥飛行路線的影響；嚴重低估對歐亞水獺的影響；無充分資料證明生態補償有效；誤將生態優化措施當作緩解措施等。
- **【破壞傳統魚塘 直接影響傳統塘魚養殖】**新田科技城將直接影響超過 30 個已正式登記的養魚戶，發展忽視傳統塘魚養殖對經濟、社會和環境永續的貢獻。新田一帶的養魚戶過去半世紀一直養殖塘魚，甚至近十多年甚至積極參與生境管理及

保育工作，在保留傳統塘魚養殖運作的同時，為水鳥提供覓食及棲息的空間，維持前海灣灣魚塘濕地的生態價值。

- **【違反國際公約】**新田科技城發展緊貼「米埔內前海灣拉姆薩爾濕地」，相距或不足 30 米。發展須填平 150 公頃「濕地保育區」作創科發展，發展不但會對拉姆薩爾濕地造成嚴重干擾，更會直接切斷她與東邊濕地的連接，損害國際重要濕地的濕地完整性和生態特徵。這與《濕地公約》將「避免濕地受到不利影響」列為首要要求，和《生物多樣性公約》所提倡的濕地保護，背道而馳。
- **【未先避免濕地損失 違反國家政策】**新田科技城未有遵循「避免、減少與補償」的原則進行規劃，未有優先考慮能夠避免負面生態影響或將破壞減到最少的方案，反而直接採納會造成大型濕地損失的方案，與「生態文明建設、高質量發展」和「保護優先」的國策，和十四五規劃提到的「整治修復濱海濕地 2 萬公頃」，背道而馳。
- **【疑曲解國家政策 合理化填塘方案】**2023 年 8 月國務院公佈的《河套深港科技創新合作區深圳園區發展規劃》，明確指出「河套深港科技創新合作區」香港園區具體面積為 87 公頃，面積與落馬洲河套區的「港深科技園」吻合。新田科技城的填塘方案並非出自國家的主意。反之，具指導意義的《粵港澳大灣區發展規劃綱要》，就明確提出「加強濕地保護修復，全面保護區域內國際和國家重要濕地，開展濱海濕地跨境聯合保護」。局方選擇性解讀國策，借國家之名，忽略填平濱海濕地與國家濕地保護策略相沖的事實。

Urgent Return receipt Expand Group Restricted Prevent Copy

From: Tak Chu Jong
Sent: 2024-05-07 星期二 23:58:45
To: tpbpd/PLAND <tpbpd@pland.gov.hk>
Subject: 就新田科技城意見書

Submission Number:
TPB/R/S/YL-MP/7-S1004

Representation Number:
TPB/R/S/YL-MP/7R948

致城規會（電郵：tpbpd@pland.gov.hk）：

申述人全名（與身份證明文件一致）：莊德曙

申述人的身份證／護照號碼首四個字母數字（如 A123）

后海灣屬於拉姆薩爾濕地，居有豐富的生態價值。新田科技城的興建會嚴重威脅其生態系統，與我國環保國策相違背。

我要求城規會：

重新修訂新田科技城草圖，將「其他指定用途（創新及科技）」地帶重新劃為原本的地帶，即「自然保育區」、「其他指定用途（綜合發展及濕地改善區）」及「其他指定用途（綜合發展包括濕地修復區）」，或其他與濕地保育相關的用途地帶，以遵循「防患於未然」和「不會有濕地淨減少」的濕地規劃原則。

重新修訂《米埔及錦繡花園分區計劃大綱核准圖》的修訂項目 A1 及 B 項，包括修改「其他指定用途」註明「濕地保育公園」地帶的規劃意向和第一欄經常准許的用途。第一，將「保護濕地生態系統完整」、「防患於未然」和「不會有濕地淨減少」等重要濕地保育原則列為規劃意向；第二，將「農地住用構築物」轉至第二欄，以確保所有可能對濕地造成負面影響的發展和基礎設施，均受到城規會把關。

其他：

原因如下：

【不符合新田法定圖則的規劃原意】根據原本的新田分區計劃大綱核准圖編號 S/YL-ST/8，150 公頃「濕地保育區」和 97 公頃「濕地緩衝區」的土地，主要被劃作濕地保育相關的用途地帶，例如「自然保育區」、「其他指定用途（綜合發展包括濕地改善區）」及「其他指定用途（綜合發展包括濕地修復區）」。該規劃意向主要是「保存和加強現有魚塘或濕地的生態價值和功能」，以達到「不會有濕地淨減少」的原則。新田科技城涉填平大量魚塘，與上述法定規劃意向不符。

【不符合后海灣濕地規劃原則】發展入侵 150 公頃「濕地保育區」和 97 公頃「濕地緩衝區」，不僅導致 90 公頃濕地損失，損害濕地連結性及完整性，發展更容許興建中至高密度樓宇，恐令毗鄰的國際重要濕地的生境質素下降，導致整體生態功能喪失。這違反城市規劃委員會規劃指引 12C 所列明的『防患於未然』原則及『濕地零淨損失』。

【最新圖則剔除原有濕地規劃原則】以往所有位於后海灣內的法定圖則，均會因應「濕地保育區」和「濕地緩衝區」而制定不同用途地帶的濕地保育要求。但根據最新的新田科技城分區圖，「濕地保育區」的大部分土地被劃為「其他指定用途（創新及科技）」地帶，其規劃意向改為「容納各式各樣的創新及科技用途」，當中經常准許的用途更達 44 種，包括人才公寓、

商業、酒店、工業用途等，發展高度達 130 米。「濕地緩衝區」亦有土地被劃作「其他指定用途（混合用途）」地帶，容許高達 200 米的建築發展。最新規劃不但沒有列明濕地保育要求，更沒有採納任何濕地保育的規劃原則，恐令發展與毗連環境嚴重不協調。

【濕地喪失和生境破碎化】新田科技城將導致至少 90 公頃的濕地面積減少，令大灣區的沿海濕地總量大減。新田科技城位於整個后海灣（又稱深圳灣）濕地系統的核心，發展將切斷后海灣東西兩側的生態連接，導致濕地生境破碎化，損害后海灣（又稱深圳灣）濕地系統的完整性。

【濕地系統質素退化】新田科技城填塘後不只有創科商業用地，帶來超過 12,000 工作人口，更預計會有 6,400 單位作的住宅、酒店、康樂等用途。發展引入的人口和基建，將為毗連的「米埔內后海灣拉姆薩爾濕地」及「濕地保育區」帶來不可挽回的負面生態影響，例如人類活動干擾、光污染、噪音等等。

【危害全球面臨絕種危機及國家級保護物種】受影響魚塘濕地所錄得的雀鳥物種數量達 205 種，其中有 117 種為具保育級別物種。新田科技城填塘發展將危及 19 種全球瀕危及近危物種，例如青頭潛鴨、黃胸鵝、黑臉琵鷺、紅頭潛鴨、白眼潛鴨和尖尾濱鵲；33 種國家一級或二級重點保護野生動物，例如白肩鵝、烏鶇和禿鷲。填平新田濕地將令眾多面臨滅絕物種失去其重要棲息地。

【危害繁殖鷺鳥族群】新田科技城將直接影響全后海灣第二大的米埔隴鷺鳥林和第三大的米埔鷺鳥林，是超過 230 對鷺鳥的繁殖重陣，佔全港池鷺和小白鷺繁殖族群的三分之一。第一，新田科技城將永久移除部分用作繁殖的樹木；第二，繁殖鷺鳥將因大面積填塘而失去賴以為生的覓食地；第三，高達 105 米的創科發展將直接切斷繁殖鷺鳥來往鷺鳥林和覓食地的飛行廊區。發展一旦令鷺鳥無法在此繁殖後代，將直接威脅近二百對繁殖鷺鳥，相等於近 15% 的繁殖族群。

【環評錯漏百出不達標】新田科技城圖則是基於「不合格」的環評報告，不能接受。新田環評報告有至少 29 項嚴重的技術評估和數據錯誤或遺漏，包括：違反環評「避免」原則；生態基線及評估資料不足；嚴重低估對保育類雀鳥、繁殖雀鳥、雀鳥飛行路線的影響；嚴重低估對歐亞水獺的影響；無充分資料證明生態補償有效；誤將生態優化措施當作緩解措施等。

【破壞傳統魚塘 直接影響傳統塘魚養殖】新田科技城將直接影響超過 30 個已正式登記的養魚戶，發展忽視傳統塘魚養殖對經濟、社會和環境永續的貢獻。新田一帶的養魚戶過去半世紀一直養殖塘魚，甚至近十多年甚至積極參與生境管理及保育工作，在保留傳統塘魚養殖運作的同時，為水鳥提供覓食及棲息的空間，維持后海灣灣魚塘濕地的生態價值。

【違反國際公約】新田科技城發展緊貼「米埔內后海灣拉姆薩爾濕地」，相距或不足 30 米。發展須填平 150 公頃「濕地保育區」作創科發展，發展不但會對拉姆薩爾濕地造成嚴重干擾，更會直接切斷她與東邊濕地的連接，損害國際重要濕地的濕地完整性和生態特徵。這與《濕地公約》將「避免濕地受到不利影響」列為首要要求，和《生物多樣性公約》所提倡的濕地保護，背道而馳。

【未先避免濕地損失 違反國家政策】新田科技城未有遵循「避免、減少與補償」的原則進行規劃，未有優先考慮能夠避免負面生態影響或將破壞減到最少的方案，反而直接採納會造成大型濕地損失的方案，與「生態文明建設、高質量發展」和「保護優先」的國策，和十四五規劃提到的「整治修復濱海濕地 2 萬公頃」，背道而馳。

【疑曲解國家政策 合理化填塘方案】2023 年 8 月國務院公佈的《河套深港科技創新合作區深圳園區發展規劃》，明確指出「河套深港科技創新合作區」香港園區具體面積為 87 公頃，面積與落馬洲河套區的「港深科技園」吻合。新田科技城的填塘方案並非出自國家的主意。反之，具指導意義的《粵港澳大灣區發展規劃綱要》，就明確提出「加強濕地保護修復，全面保護區域內國際和國家重要濕地，開展濱海濕地跨境聯合保護」。局方選擇性解讀國策，借國家之名，忽略填平濱海濕地與國家濕地保護策略相沖的事實。

Urgent Return receipt Expand Group Restricted Prevent Copy

From: [REDACTED]
Sent: 2024-05-07 星期二 23:48:15
To: tpbpd/PLAND <tpbpd@pland.gov.hk>
Subject: 意見

Submission Number:
TPB/R/S/YL-MP/7-S1005

Representation Number:
TPB/R/S/YL-MP/7R949

致城規會（電郵：tpbpd@pland.gov.hk）：

申述人全名 李卓峰

申述人的身份證 [REDACTED]

保護生態相當重要

我要求城規會：

- 重新修訂新田科技城草圖，將「其他指定用途（創新及科技）」地帶重新劃為原本的地帶，即「自然保育區」、「其他指定用途（綜合發展及濕地改善區）」及「其他指定用途（綜合發展包括濕地修復區）」，或其他與濕地保育相關的用途地帶，以遵循「防患於未然」和「不會有濕地淨減少」的濕地規劃原則。
- 重新修訂《米埔及錦繡花園分區計劃大綱核准圖》的修訂項目 A1 及 B 項，包括修改「其他指定用途」註明「濕地保育公園」地帶的規劃意向和第一欄經常准許的用途。第一，將「保護濕地生態系統完整」、「防患於未然」和「不會有濕地淨減少」等重要濕地保育原則列為規劃意向；第二，將「農地住用構築物」轉至第二欄，以確保所有可能對濕地造成負面影

響的發展和基礎設施，均受到城規會把關。

其他：

原因如下：

- 【不符合新田法定圖則的規劃原意】根據原本的新田分區計劃大綱核准圖編號 S/YL-ST/8，150 公頃「濕地保育區」和 97 公頃「濕地緩衝區」的土地，主要被劃作濕地保育相關的用途地帶，例如「自然保育區」、「其他指定用途（綜合發展包括濕地改善區）」及「其他指定用途（綜合發展包括濕地修復區）」。該規劃意向主要是「保存和加強現有魚塘或濕地的生態價值和功能」，以達到「不會有濕地淨減少」的原則。新田科技城涉填平大量魚塘，與上述法定規劃意向不符。
- 【不符合后海灣濕地規劃原則】發展入侵 150 公頃「濕地保育區」和 97 公頃「濕地緩衝區」，不僅導致 90 公頃濕地損失，損害濕地連結性及完整性，發展更容許興建中至高密度樓宇，恐令毗鄰的國際重要濕地的生境質素下降，導致整體生態功能喪失。這違反城市規劃委員會規劃指引 12C 所列明的『防患於未然』原則及『濕地零淨損失』。
- 【最新圖則剔除原有濕地規劃原則】以往所有位於后海灣內的法定圖則，均會因應「濕地保育區」和「濕地緩衝區」而制定不同用途地帶的濕地保育要求。但根據最

新的新田科技城分區圖，「濕地保育區」的大部分土地被劃為「其他指定用途（創新及科技）」地帶，其規劃意向改為「容納各式各樣的創新及科技用途」，當中經常准許的用途更達 44 種，包括人才公寓、商業、酒店、工業用途等，發展高度達 130 米。「濕地緩衝區」亦有土地被劃作「其他指定用途（混合用途）」地帶，容許高達 200 米的建築發展。最新規劃不但沒有列明濕地保育要求，更沒有採納任何濕地保育的規劃原則，恐令發展與毗連環境嚴重不協調。

- **【濕地喪失和生境破碎化】**新田科技城將導致至少 90 公頃的濕地面積減少，令大灣區的沿海濕地總量大減。新田科技城位於整個后海灣（又稱深圳灣）濕地系統的核心，發展將切斷后海灣東西兩側的生態連接，導致濕地生境破碎化，損害后海灣（又稱深圳灣）濕地系統的完整性。
- **【濕地系統質素退化】**新田科技城填塘後不只有創科商業用地，帶來超過 12,000 工作人口，更預計會有 6,400 單位作的住宅、酒店、康樂等用途。發展引入的人口和基建，將為毗連的「米埔內后海灣拉姆薩爾濕地」及「濕地保育區」帶來不可挽回的負面生態影響，例如人類活動干擾、光污染、噪音等等。
- **【危害全球面臨絕種危機及國家級保護物種】**受影響魚塘濕地所錄得的雀鳥物種數量達 205 種，其中有 117 種為具保育級別物種。新田科技城填塘發展將危及 19 種

全球瀕危及近危物種，例如青頭潛鴨、黃胸鵝、黑臉琵鷺、紅頭潛鴨、白眼潛鴨和尖尾濱鵝；33種國家一級或二級重點保護野生動物，例如白肩鵝、烏鵲和禿鷲。填平新田濕地將令眾多面臨滅絕物種失去其重要棲息地。

- **【危害繁殖鷺鳥族群】**新田科技城將直接影響全前海灣第二大的米埔隴鷺鳥林和第三大的米埔鷺鳥林，是超過 230 對鷺鳥的繁殖重陣，佔全港池鷺和小白鷺繁殖族群的三分之一。第一，新田科技城將永久移除部分用作繁殖的樹木；第二，繁殖鷺鳥將因大面積填塘而失去賴以為生的覓食地；第三，高達 105 米的創科發展將直接切斷繁殖鷺鳥來往鷺鳥林和覓食地的飛行廊區。發展一旦令鷺鳥無法在此繁殖後代，將直接威脅近二百對繁殖鷺鳥，相等於近 15% 的繁殖族群。
- **【環評錯漏百出不達標】**新田科技城圖則是基於「不合格」的環評報告，不能接受。新田環評報告有至少 29 項嚴重的技術評估和數據錯誤或遺漏，包括：違反環評「避免」原則；生態基線及評估資料不足；嚴重低估對保育類雀鳥、繁殖雀鳥、雀鳥飛行路線的影響；嚴重低估對歐亞水獺的影響；無充分資料證明生態補償有效；誤將生態優化措施當作緩解措施等。
- **【破壞傳統魚塘 直接影響傳統塘魚養殖】**新田科技城將直接影響超過 30 個已正式登記的養魚戶，發展忽視傳統塘魚養殖對經濟、社會和環境永續的貢獻。新田一帶

的養魚戶過去半世紀一直養殖塘魚，甚至近十多年甚至積極參與生境管理及保育工作，在保留傳統塘魚養殖運作的同時，為水鳥提供覓食及棲息的空間，維持后海灣灣魚塘濕地的生態價值。

- **【違反國際公約】新田科技城發展緊貼「米埔內后海灣拉姆薩爾濕地」**，相距或不足 30 米。發展須填平 150 公頃「濕地保育區」作創科發展，發展不但會對拉姆薩爾濕地造成嚴重干擾，更會直接切斷她與東邊濕地的連接，損害國際重要濕地的濕地完整性和生態特徵。這與《濕地公約》將「避免濕地受到不利影響」列為首要要求，和《生物多樣性公約》所提倡的濕地保護，背道而馳。
- **【未先避免濕地損失 違反國家政策】**新田科技城未有遵循「避免、減少與補償」的原則進行規劃，未有優先考慮能夠避免負面生態影響或將破壞減到最少的方案，反而直接採納會造成大型濕地損失的方案，與「生態文明建設、高質量發展」和「保護優先」的國策，和十四五規劃提到的「整治修復濱海濕地 2 萬公頃」，背道而馳。
- **【疑曲解國家政策 合理化填塘方案】**
2023 年 8 月國務院公佈的《河套深港科技創新合作區深圳園區發展規劃》，明確指出「河套深港科技創新合作區」香港園區具體面積為 87 公頃，面積與落馬洲河套區的「港深科技園」吻合。新田科技城的填塘方案並非出自國家的主意。反之，

具指導意義的《粵港澳大灣區發展規劃綱要》，就明確提出「加強濕地保護修復，全面保護區域內國際和國家重要濕地，開展濱海濕地跨境聯合保護」。局方選擇性解讀國策，借國家之名，忽略填平濱海濕地與國家濕地保護策略相沖的事實。

Urgent Return receipt Expand Group Restricted Prevent Copy

From: peter Pang <[REDACTED]>
Sent: 2024-05-07 星期二 23:45:38
To: tpbpd/PLAND <tpbpd@pland.gov.hk>
Subject: 盼望重新修訂新田科技城的發展

Submission Number:
TPB/R/S/YL-MP/7-S1006

Representation Number:
TPB/R/S/YL-MP/7R950

姓名:彭生荃

ID No: [REDACTED]

新田科技城的發展方案，不但會危及雀鳥重要的覓食、棲息和繁殖地，更將切斷尖鼻嘴、米埔及馬草壟之間的濕地生態系統及飛行走廊，導致嚴重的生境碎片化，損害后海灣濕地系統的完整性及其於大灣區的獨特性，長遠恐威脅整個遷飛區內候鳥的存亡。

我要求城規會：

- 重新修訂新田科技城草圖，將「其他指定用途（創新及科技）」地帶重新劃為原本的地帶，即「自然保育區」、「其他指定用途（綜合發展及濕地改善區）」及「其他指定用途（綜合發展包括濕地修復區）」，或其他與濕地保育相關的用途地帶，以遵循「防患於未然」和「不會有濕地淨減少」的濕地規劃原則。
- 重新修訂《米埔及錦繡花園分區計劃大綱核准圖》的修訂項目 A1 及 B 項，包括修改「其他指定用途」註明「濕地保育公園」地帶的規劃意向和第一欄經常准許的用途。第一，將「保護濕地生態系統完整」、「防患於未然」和「不會有濕地淨減少」等重要濕地保育原則列為規劃意向；第二，將「農地住用構築物」轉至第二欄，以確保所有可能對濕地造成負面影響的發展和基礎設施，均受到城規會把關。

原因如下：

- **【不符合新田法定圖則的規劃原意】**根據原本的新田分區計劃大綱核准圖編號 S/YL-ST/8，150 公頃「濕地保育區」和 97 公頃「濕地緩衝區」的土地，主要被劃作濕地保育相關的用途地帶，例如「自然保育區」、「其他指定用途（綜合發展包括濕地改善區）」及「其他指定用途（綜合發展包括濕地修復區）」。該規劃意向主要是「保存和加強現有魚塘或濕地的生態價值和功能」，以達到「不會有濕地淨減少」的原則。新田科技城涉填平大量魚塘，與上述法定規劃意向不符。
- **【不符合后海灣濕地規劃原則】**發展入侵 150 公頃「濕地保育區」和 97 公頃「濕地緩衝區」，不僅導致 90 公頃濕地損失，損害濕地連結性及

完整性，發展更容許興建中至高密度樓宇，恐令毗鄰的國際重要濕地的生境質素下降，導致整體生態功能喪失。這違反城市規劃委員會規劃指引 12C 所列明的『防患於未然』原則及『濕地零淨損失』。

- **【最新圖則剔除原有濕地規劃原則】**以往所有位於后海灣內的法定圖則，均會因應「濕地保育區」和「濕地緩衝區」而制定不同用途地帶的濕地保育要求。但根據最新的新田科技城分區圖，「濕地保育區」的大部分土地被劃為「其他指定用途（創新及科技）」地帶，其規劃意向改為「容納各式各樣的創新及科技用途」，當中經常准許的用途更達 44 種，包括人才公寓、商業、酒店、工業用途等，發展高度達 130 米。「濕地緩衝區」亦有土地被劃作「其他指定用途（混合用途）」地帶，容許高達 200 米的建築發展。最新規劃不但沒有列明濕地保育要求，更沒有採納任何濕地保育的規劃原則，恐令發展與毗連環境嚴重不協調。
- **【濕地喪失和生境破碎化】**新田科技城將導致至少 90 公頃的濕地面積減少，令大灣區的沿海濕地總量大減。新田科技城位於整個后海灣（又稱深圳灣）濕地系統的核心，發展將切斷后海灣東西兩側的生態連接，導致濕地生境破碎化，損害后海灣（又稱深圳灣）濕地系統的完整性。
- **【濕地系統質素退化】**新田科技城填塘後不只有創科商業用地，帶來超過 12,000 工作人口，更預計會有 6,400 單位作的住宅、酒店、康樂等用途。發展引入的人口和基建，將為毗連的「米埔內后海灣拉姆薩爾濕地」及「濕地保育區」帶來不可挽回的負面生態影響，例如人類活動干擾、光污染、噪音等等。
- **【危害全球面臨絕種危機及國家級保護物種】**受影響魚塘濕地所錄得的雀鳥物種數量達 205 種，其中有 117 種為具保育級別物種。新田科技城填塘發展將危及 19 種全球瀕危及近危物種，例如青頭潛鴨、黃胸鵝、黑臉琵鷺、紅頭潛鴨、白眼潛鴨和尖尾濱鵝；33 種國家一級或二級重點保護野生動物，例如白肩鵝、烏鶇和禿鷲。填平新田濕地將令眾多面臨滅絕物種失去其重要棲息地。
- **【危害繁殖鷺鳥族群】**新田科技城將直接影響全后海灣第二大的米埔隴鷺鳥林和第三大的米埔鷺鳥林，是超過 230 對鷺鳥的繁殖重陣，佔全港池鷺和小白鷺繁殖族群的三分之一。第一，新田科技城將永久移除部分用作繁殖的樹木；第二，繁殖鷺鳥將因大面積填塘而失去賴以為生的覓食地；第三，高達 105 米的創科發展將直接切斷繁殖鷺鳥來往鷺鳥林和覓食地的飛行廊區。發展一旦令鷺鳥無法在此繁殖後代，將直接威脅近二百對繁殖鷺鳥，相等於近 15% 的繁殖族群。
- **【環評錯漏百出不達標】**新田科技城圖則是基於「不合格」的環評報告，不能接受。新田環評報告有至少 29 項嚴重的技術評估和數據錯誤或遺漏，包括：違反環評「避免」原則；生態基線及評估資料不足；嚴重低估對保育類雀鳥、繁殖雀鳥、雀鳥飛行路線的影響；嚴重低估對歐

亞水獺的影響；無充分資料證明生態補償有效；誤將生態優化措施當作緩解措施等。

- **【破壞傳統魚塘 直接影響傳統塘魚養殖】**新田科技城將直接影響超過 30 個已正式登記的養魚戶，發展忽視傳統塘魚養殖對經濟、社會和環境永續的貢獻。新田一帶的養魚戶過去半世紀一直養殖塘魚，甚至近十多年甚至積極參與生境管理及保育工作，在保留傳統塘魚養殖運作的同時，為水鳥提供覓食及棲息的空間，維持后海灣魚塘濕地的生態價值。
- **【違反國際公約】**新田科技城發展緊貼「米埔內后海灣拉姆薩爾濕地」，相距或不足 30 米。發展須填平 150 公頃「濕地保育區」作創科發展，發展不但會對拉姆薩爾濕地造成嚴重干擾，更會直接切斷她與東邊濕地的連接，損害國際重要濕地的濕地完整性和生態特徵。這與《濕地公約》將「避免濕地受到不利影響」列為首要要求，和《生物多樣性公約》所提倡的濕地保護，背道而馳。
- **【未先避免濕地損失 違反國家政策】**新田科技城未有遵循「避免、減少與補償」的原則進行規劃，未有優先考慮能夠避免負面生態影響或將破壞減到最少的方案，反而直接採納會造成大型濕地損失的方案，與「生態文明建設、高質量發展」和「保護優先」的國策，和十四五規劃提到的「整治修復濱海濕地 2 萬公頃」，背道而馳。
- **【疑曲解國家政策 合理化填塘方案】**2023 年 8 月國務院公佈的《河套深港科技創新合作區深圳園區發展規劃》，明確指出「河套深港科技創新合作區」香港園區具體面積為 87 公頃，面積與落馬洲河套區的「港深科技園」吻合。新田科技城的填塘方案並非出自國家的主意。反之，具指導意義的《粵港澳大灣區發展規劃綱要》，就明確提出「加強濕地保護修復，全面保護區域內國際和國家重要濕地，開展濱海濕地跨境聯合保護」。局方選擇性解讀國策，借國家之名，忽略填平濱海濕地與國家濕地保護策略相沖的事實。

p

回覆轉寄

無法使用表情符號回應群組