

**Broad Development Parameters of the Applied Use/Development
in respect of Application No. A/TM/592**
关于申请编号 A/TM/592 的拟议用途/发展的概括发展规范

Application No. 申请编号	A/TM/592		
Location/address 位置/地址	Lots 788 (Part), 790 (Part), 793, 794 and 801 RP in D.D. 381 and Adjoining Government Land, Tuen Mun, New Territories 新界屯门丈量约份第 381 约地段第 788 号 (部分)、第 790 号(部分)、第 793 号、第 794 号及第 801 号余段和毗连政府土地		
Site area 地盘面积	About 约 4,432 sq. m 平方米 (Includes Government Land of about 包括政府土地约 677 sq. m 平方米)		
Plan 图则	Draft Tuen Mun Outline Zoning Plan No. S/TM/38 屯门分区计划大纲草图编号 S/TM/38		
Zoning 地带	"Open Space" and "Government, Institution or Community" 「休憩用地」及「政府、机构或社区」		
Applied use/ development 申请用途/发展	Temporary Place of Recreation, Sports or Culture (Barbecue Area and Ancillary Kiddie Ride Area) and Holiday Camp (Private Tent Camping Ground) for a Period of 6 Years 临时康体文娱场所(烧烤场及附属小童机动游戏机场)及度假营 (私人帐幕营地) (为期 6 年)		
Gross floor area and/or plot ratio 总楼面面积及/ 或地积比率		sq. m 平方米	Plot ratio 地积比率
	Domestic 住用	-	-
	Non-domestic 非住用	About 约 776	About 约 0.175
No. of block 幢数	Domestic 住用	-	
	Non-domestic 非住用	17	
	Composite 综合用途	-	
Building height/No.	Domestic	-	m 米

of storeys 建筑物高度/ 层数	住用	-	mPD 米(主水平基准上)
		-	Storey(s) 层
	Non-domestic 非住用	Not more than 不多於 3.5	m 米
		-	mPD 米(主水平基准上)
		Not more than 不多於 1	Storey(s) 层
	Composite 综合用途	-	m 米
		-	mPD 米(主水平基准上)
		-	Storey(s) 层
	Site coverage 上盖面积	About 约 17.5 %	
No. of units 单位数目	-		
Open space 休憩用地	Private 私人	-	sq. m 平方米
	Public 公众	-	sq. m 平方米
No. of parking spaces and loading / unloading spaces 停车位及上落客货 车位数目	Total no. of vehicle loading/unloading bays/lay-bys 上落客货车位/停车处总数		1
	Light Goods Vehicle Spaces 轻型货车车位		1

* 有关资料是为方便市民大众参考而提供。对于所载资料在使用上的问题及文义上的歧异，城市规划委员会概不负责。若有任何疑问，应查阅申请人提交的文件。

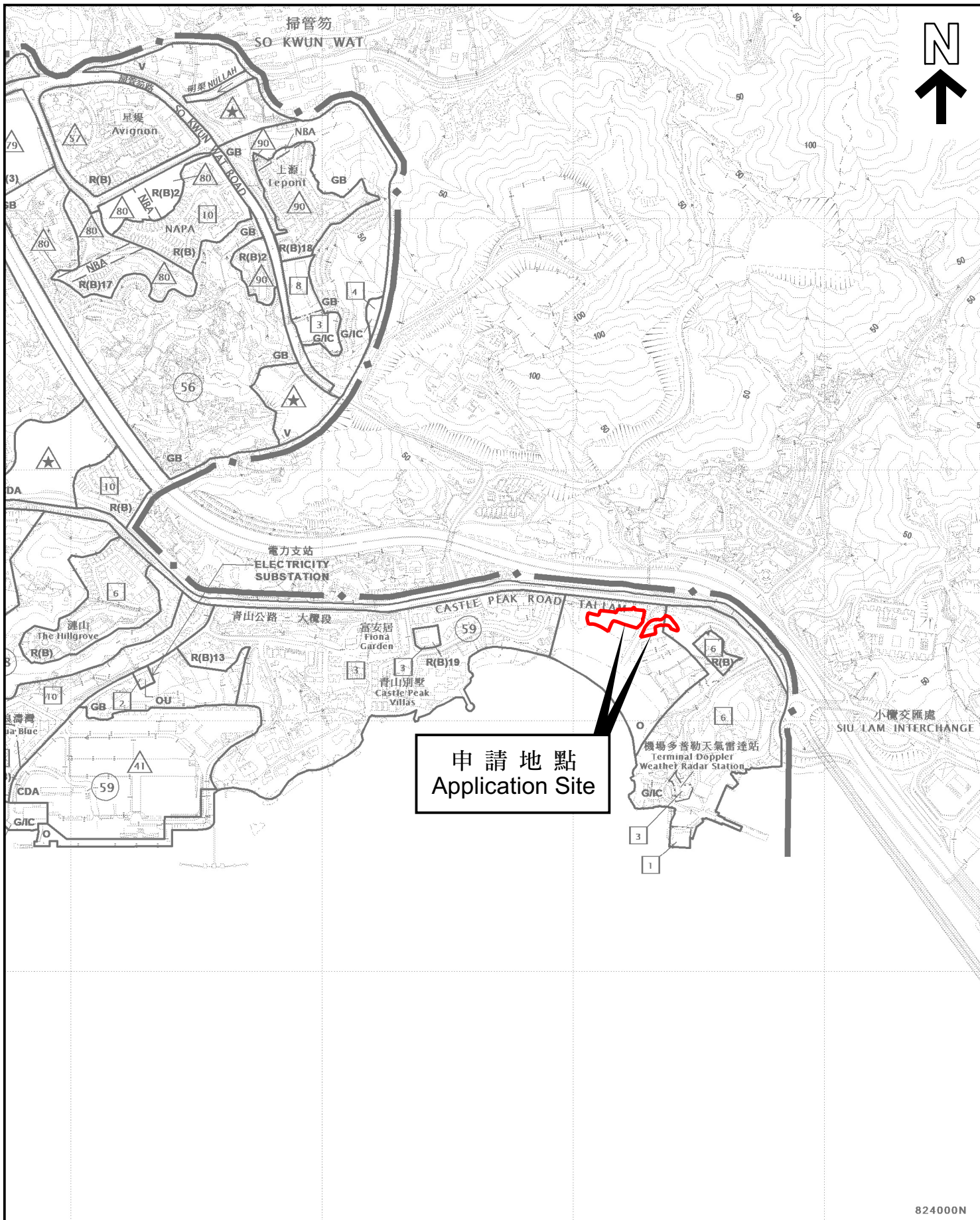
The information is provided for easy reference of the general public. Under no circumstances will the Town Planning Board accept any liabilities for the use of the information nor any inaccuracies or discrepancies of the information provided. In case of doubt, reference should always be made to the submission of the applicant.

Submitted Plans, Drawings and Documents 提交的图则、绘图及文件

	<u>Chinese</u> 中文	<u>English</u> 英文
<u>Plans and Drawings 图则及绘图</u>		
Master layout plan(s)/Layout plan(s) 总纲发展蓝图／布局设计图	<input type="checkbox"/>	<input checked="" type="checkbox"/>
Block plan(s) 楼宇位置图	<input type="checkbox"/>	<input type="checkbox"/>
Floor plan(s) 楼宇平面图	<input type="checkbox"/>	<input type="checkbox"/>
Sectional plan(s) 截视图	<input type="checkbox"/>	<input type="checkbox"/>
Elevation(s) 立视图	<input type="checkbox"/>	<input type="checkbox"/>
Photomontage(s) showing the proposed development 显示拟议发展的合成照片	<input type="checkbox"/>	<input type="checkbox"/>
Master landscape plan(s)/Landscape plan(s) 园境设计总图／园境设计图	<input type="checkbox"/>	<input checked="" type="checkbox"/>
Others (please specify) 其他（请注明）	<input type="checkbox"/>	<input type="checkbox"/>
<u>Location Plan 位置图</u>		
<u>Lot Index Plan 地段索引图</u>		
<u>Plan showing the distance between the man-made slope and the nearest structure 人造斜坡与附近建筑物之间距离的平面图</u>		
<u>Site Photo Records 地盘照片记录</u>		
<u>Aerial photo showing the existing tree groups in the vicinity 附近现有树群的航摄影照片</u>		
<u>Reports 报告书</u>		
Planning Statement / Justifications 规划纲领 / 理据	<input type="checkbox"/>	<input checked="" type="checkbox"/>
Environmental assessment (noise, air and/or water pollutions) 环境评估（噪音、空气及／或水的污染）	<input type="checkbox"/>	<input type="checkbox"/>
Traffic impact assessment (on vehicles) 就车辆的交通影响评估	<input type="checkbox"/>	<input type="checkbox"/>
Traffic impact assessment (on pedestrians) 就行人的交通影响评估	<input type="checkbox"/>	<input type="checkbox"/>
Visual impact assessment 视觉影响评估	<input type="checkbox"/>	<input type="checkbox"/>
Landscape impact assessment 景观影响评估	<input type="checkbox"/>	<input type="checkbox"/>
Tree Survey 树木调查	<input type="checkbox"/>	<input type="checkbox"/>
Geotechnical impact assessment 土力影响评估	<input type="checkbox"/>	<input type="checkbox"/>
Drainage impact assessment 排水影响评估	<input type="checkbox"/>	<input type="checkbox"/>
Sewerage impact assessment 排污影响评估	<input type="checkbox"/>	<input type="checkbox"/>
Risk Assessment 风险评估	<input type="checkbox"/>	<input type="checkbox"/>
Others (please specify) 其他（请注明）	<input type="checkbox"/>	<input checked="" type="checkbox"/>
<u>Drainage Proposal 排水建议书</u>		
Note: May insert more than one 「✓」. 注：可在多於一个方格内加上「✓」号		

Note: The information in the Gist of Application above is provided by the applicant for easy reference of the general public. Under no circumstances will the Town Planning Board accept any liabilities for the use of the information nor any inaccuracies or discrepancies of the information provided. In case of doubt, reference should always be made to the submission of the applicant.

注：上述申请摘要的资料是由申请人提供以方便市民大众参考。對於所载资料在使用上的问题及文义上的歧异，城市规划委员会概不负责。若有任何疑问，应查阅申请人提交的文件。



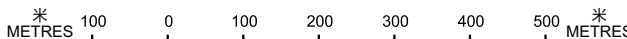
申請地點
Application Site

824000N

本摘要圖於2024年4月17日擬備，
所根據的資料為於2023年10月20日
展示的分區計劃大綱圖編號 S/TM/38
EXTRACT PLAN PREPARED ON 17.4.2024
BASED ON OUTLINE ZONING PLAN No.
S/TM/38 EXHIBITED ON 20.10.2023

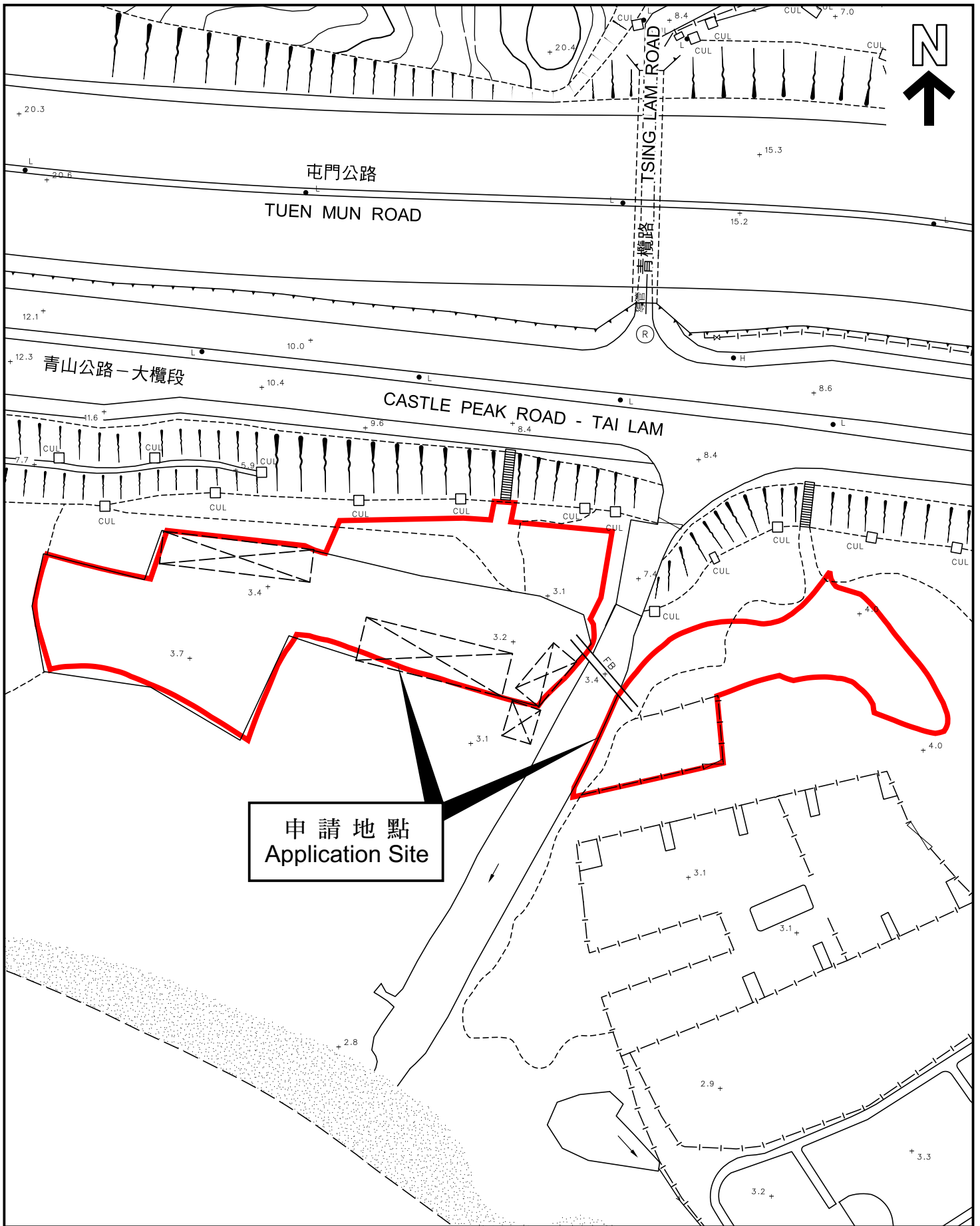
位置圖 LOCATION PLAN

SCALE 1 : 10 000 比例尺



申請地點界線只作識別用
APPLICATION SITE BOUNDARY
FOR IDENTIFICATION PURPOSE ONLY

參考編號
REFERENCE No.
A/TM/592



申請地點
Application Site

本摘要圖於2024年4月17日擬備，
所根據的資料為測量圖編號
6-SW-18D 和 6-SW-23B
EXTRACT PLAN PREPARED ON 17.4.2024
BASED ON SURVEY SHEETS No.
6-SW-18D and 6-SW-23B

平面圖 SITE PLAN

申請地點界線只作識別用
APPLICATION SITE BOUNDARY
FOR IDENTIFICATION PURPOSE ONLY

參考編號
REFERENCE No.
A/TM/592