

**Broad Development Parameters of the Applied Use/Development  
in respect of Application No. A/TY/147**

**关于申请编号 A/TY/147 的拟议用途/发展的概括发展规范**

Revised broad development parameters in view of

the further information received on 21.5.2024 and 23.5.2024

因应於 2024 年 5 月 21 日及 2024 年 5 月 23 日接获的进一步资料而修订的概括发展规范

Application No. 申请编号	A/TY/147		
Location/address 位置/地址	Tsing Yi Town Lot No. 108 RP (Part), Sai Tso Wan Road, Tsing Yi 青衣西草湾路青衣市地段第 108 号余段(部分)		
Site area 地盘面积	About 约 7,198.7 sq. m 平方米		
Plan 图则	Approved Tsing Yi Outline Zoning Plan No. S/TY/32 青衣分区计划大纲核准图编号 S/TY/32		
Zoning 地带	"Industrial" 「工业」		
Applied use/ development 申请用途/发展	Renewal of Planning Approval for Temporary Concrete Batching Plant for a Period of 5 Years 临时混凝土配料厂的规划许可续期(为期 5 年)		
Gross floor area and/or plot ratio 总楼面面积及/ 或地积比率		sq. m 平方米	Plot ratio 地积比率
	Domestic 住用	-	-
	Non-domestic 非住用	About 约 2,691.63	About 约 0.37
No. of block 幢数	Domestic 住用	-	
	Non-domestic 非住用	36	
	Composite 综合用途	-	
Building height/No. of storeys 建筑物高度/ 层数	Domestic 住用	-	m 米
		-	mPD 米(主水平基准上)
		-	Storey(s) 层
	Non-domestic 非住用	Not more than 不多於 35	m 米
		Not more than 不多於 40.3	mPD 米(主水平基准上)
		-	Storey(s) 层
	Composite 综合用途	-	m 米
		-	mPD 米(主水平基准上)
		-	Storey(s) 层
Site coverage 上盖面积	About 约 28.9 %		
No. of units	-		

单位数目		
Open space 休憩用地	Private 私人	- sq. m 平方米
	Public 公众	- sq. m 平方米
No. of parking spaces and loading / unloading spaces 停车位及上落客货 车位数目	Total no. of vehicle spaces 停车位总数	26
	Private Car Parking Spaces 私家车车位	4
	Concrete Truck Parking Spaces 混凝土车泊车位	22
	Total no. of vehicle loading/unloading bays/lay-bys 上落客货车位/停车处总数	3
	Concrete Truck Loading/unloading Spaces 混凝土车车位	3

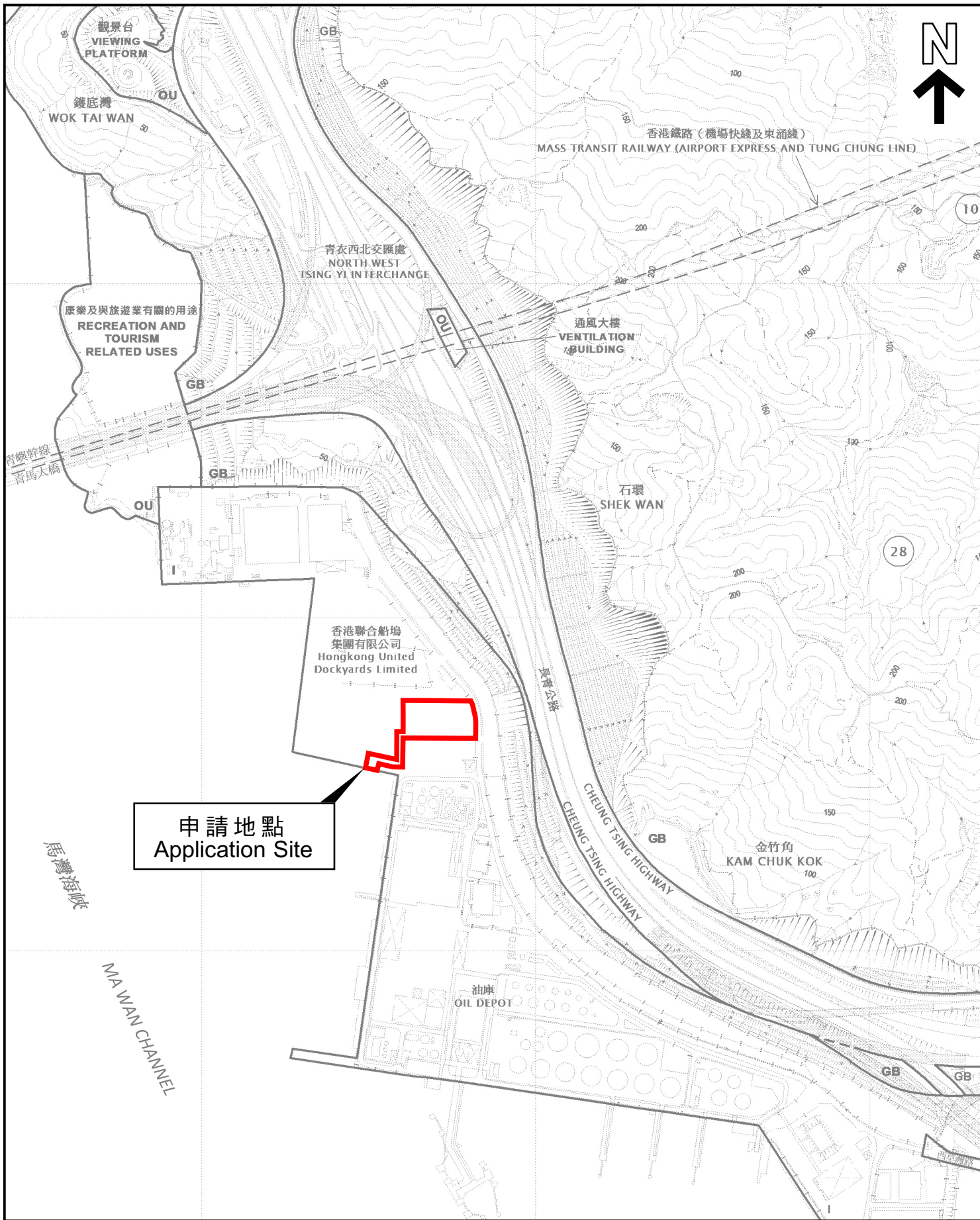
\* 有关资料是为方便市民大众参考而提供。对于所载资料在使用上的问题及文义上的歧异，城市规划委员会概不负责。若有任何疑问，应查阅申请人提交的文件。

The information is provided for easy reference of the general public. Under no circumstances will the Town Planning Board accept any liabilities for the use of the information nor any inaccuracies or discrepancies of the information provided. In case of doubt, reference should always be made to the submission of the applicant.

<b>Submitted Plans, Drawings and Documents 提交的图则、绘图及文件</b>		
	<u>Chinese</u> 中文	<u>English</u> 英文
<b><u>Plans and Drawings 图则及绘图</u></b>		
Revised Master layout plan(s)/Layout plan(s) 总纲发展蓝图/经修订的布局设计图	<input type="checkbox"/>	<input checked="" type="checkbox"/>
Block plan(s) 楼宇位置图	<input type="checkbox"/>	<input type="checkbox"/>
Floor plan(s) 楼宇平面图	<input type="checkbox"/>	<input type="checkbox"/>
Sectional plan(s) 截视图	<input type="checkbox"/>	<input type="checkbox"/>
Elevation(s) 立视图	<input type="checkbox"/>	<input type="checkbox"/>
Photomontage(s) showing the proposed development 显示拟议发展的合成照片	<input type="checkbox"/>	<input type="checkbox"/>
Master landscape plan(s)/Landscape plan(s) 园境设计总图/园境设计图	<input type="checkbox"/>	<input type="checkbox"/>
Others (please specify) 其他 (请注明)	<input type="checkbox"/>	<input type="checkbox"/>
<b><u>Reports 报告书</u></b>		
Revised Planning Statement / Justifications 经修订的规划纲领 / 理据	<input type="checkbox"/>	<input checked="" type="checkbox"/>
Environmental assessment (noise, air and/or water pollutions) 环境评估 (噪音、空气及/或水的污染)	<input type="checkbox"/>	<input type="checkbox"/>
Revised Traffic impact assessment (on vehicles) 经修订的就车辆的交通影响评估	<input type="checkbox"/>	<input checked="" type="checkbox"/>
Traffic impact assessment (on pedestrians) 就行人的交通影响评估	<input type="checkbox"/>	<input type="checkbox"/>
Visual impact assessment 视觉影响评估	<input type="checkbox"/>	<input type="checkbox"/>
Landscape impact assessment 景观影响评估	<input type="checkbox"/>	<input type="checkbox"/>
Tree Survey 树木调查	<input type="checkbox"/>	<input type="checkbox"/>
Geotechnical impact assessment 土力影响评估	<input type="checkbox"/>	<input type="checkbox"/>
Drainage impact assessment 排水影响评估	<input type="checkbox"/>	<input type="checkbox"/>
Sewerage impact assessment 排污影响评估	<input type="checkbox"/>	<input type="checkbox"/>
Risk Assessment 风险评估	<input type="checkbox"/>	<input type="checkbox"/>
Others (please specify) 其他 (请注明)	<input type="checkbox"/>	<input checked="" type="checkbox"/>
<b><u>Replacement pages of application form 申请表格的替代页</u></b>		
<b><u>Revised Traffic Management Plan 经修订的交通管理计划</u></b>		
<b><u>Responses to departmental comments 回应部门的意见</u></b>		
Note: May insert more than one 「✓」. 注: 可在多於一个方格内加上「✓」号		

Note: The information in the Gist of Application above is provided by the applicant for easy reference of the general public. Under no circumstances will the Town Planning Board accept any liabilities for the use of the information nor any inaccuracies or discrepancies of the information provided. In case of doubt, reference should always be made to the submission of the applicant.

注: 上述申请摘要的资料是由申请人提供以方便市民大众参考。對於所载资料在使用上的问题及文义上的歧异, 城市规划委员会概不负责。若有任何疑问, 应查阅申请人提交的文件。




申請地點  
Application Site

本摘要圖於2024年5月31日擬備，  
所根據的資料為於2022年10月18日  
核准的分區計劃大綱圖編號S/TY/32

EXTRACT PLAN PREPARED ON  
31.5.2024 BASED ON OUTLINE ZONING  
PLAN No. S/TY/32 APPROVED ON  
18.10.2022

位置圖 LOCATION PLAN

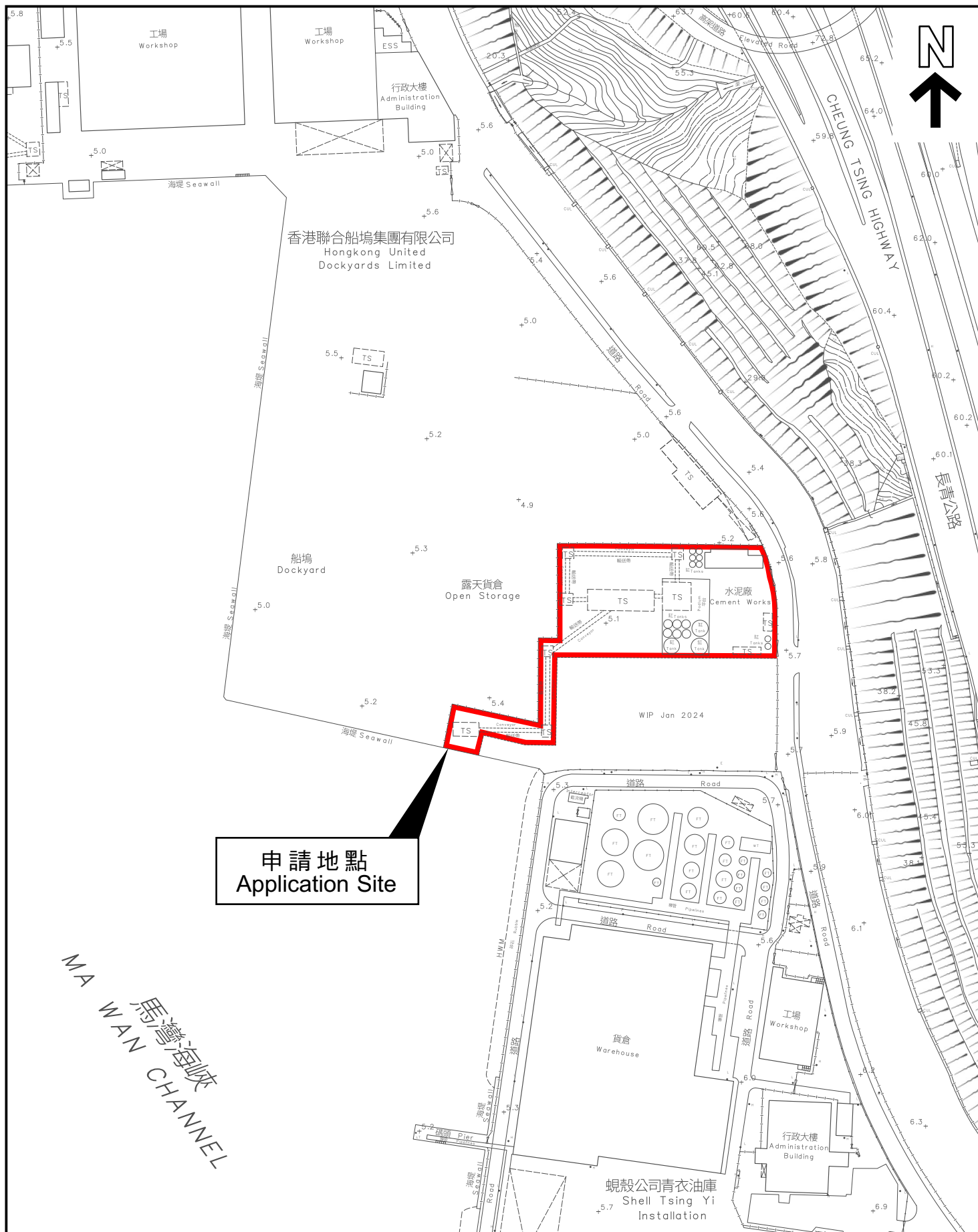
SCALE 1:7 500 比例尺



申請地點界線只作識別用  
APPLICATION SITE BOUNDARY  
FOR IDENTIFICATION PURPOSE ONLY

參考編號  
REFERENCE No.

A/TY/147



本摘要圖於2024年5月31日擬備，  
所根據的資料為測量圖編號10-NE-3B及D和  
10-NE-4A及C

EXTRACT PLAN PREPARED ON  
31.5.2024 BASED ON SURVEY SHEETS  
No. 10-NE-3B & D AND 10-NE-4A & C

**平面圖 SITE PLAN**

申請地點界線只作識別用  
APPLICATION SITE BOUNDARY  
FOR IDENTIFICATION PURPOSE ONLY

參考編號  
REFERENCE No.

**A/TY/147**