

**Broad Development Parameters of the Applied Use/Development
in respect of Application No. A/H19/85**
关于申请编号 A/H19/85 的拟议用途/发展的概括发展规范

Application No. 申请编号	A/H19/85		
Location/address 位置/地址	Rural Building Lot No. 1033, 1 Stanley Link Road, Stanley, Hong Kong 香港赤柱连合道 1 号乡郊建屋地段第 1033 号		
Site area 地盘面积	About 约 405 sq. m 平方米		
Plan 图则	Approved Stanley Outline Zoning Plan No. S/H19/16 赤柱分区计划大纲核准图编号 S/H19/16		
Zoning 地带	"Residential (Group C)" 「住宅(丙类)」		
Applied use/ development 申请用途/发展	Proposed Minor Relaxation of Site Coverage Restriction for Permitted Flat Use 拟议略为放宽上盖面积限制，以作准许的分层住宅用途		
Gross floor area and/or plot ratio 总楼面面积及/ 或地积比率		sq. m 平方米	Plot ratio 地积比率
	Domestic 住用	About 约 303.75	About 约 0.75
	Non-domestic 非住用	-	-
No. of block 幢数	Domestic 住用	1	
	Non-domestic 非住用	-	
	Composite 综合用途	-	
Building height/No. of storeys 建筑物高度/ 层数	Domestic 住用	-	m 米
		23.1	mPD 米(主水平基准上)
		3	Storey(s) 层
	Non-domestic 非住用	1	Exclude 不包括 Carport 停车间
		-	m 米
		-	mPD 米(主水平基准上)
	Composite 综合用途	-	Storey(s) 层
		-	m 米
		-	mPD 米(主水平基准上)
Composite 综合用途	-	m 米	
	-	mPD 米(主水平基准上)	
	-	Storey(s) 层	
Site coverage 上盖面积	About 约 33 %		

No. of units 单位数目	3 Flats 住宅单位	
Open space 休憩用地	Private 私人	Not less than 不少於 30 sq. m 平方米
	Public 公众	- sq. m 平方米
No. of parking spaces and loading / unloading spaces 停车位及上落客货 车位数目	Total no. of vehicle spaces 停车位总数	
	Private Car Parking Spaces 私家车车位	6
	Motorcycle Parking Spaces 电单车车位	3
	Light Goods Vehicle Parking Spaces 轻型货车泊车位	1
	Car Parking Space for the Disabled 残疾人士专用泊位	1

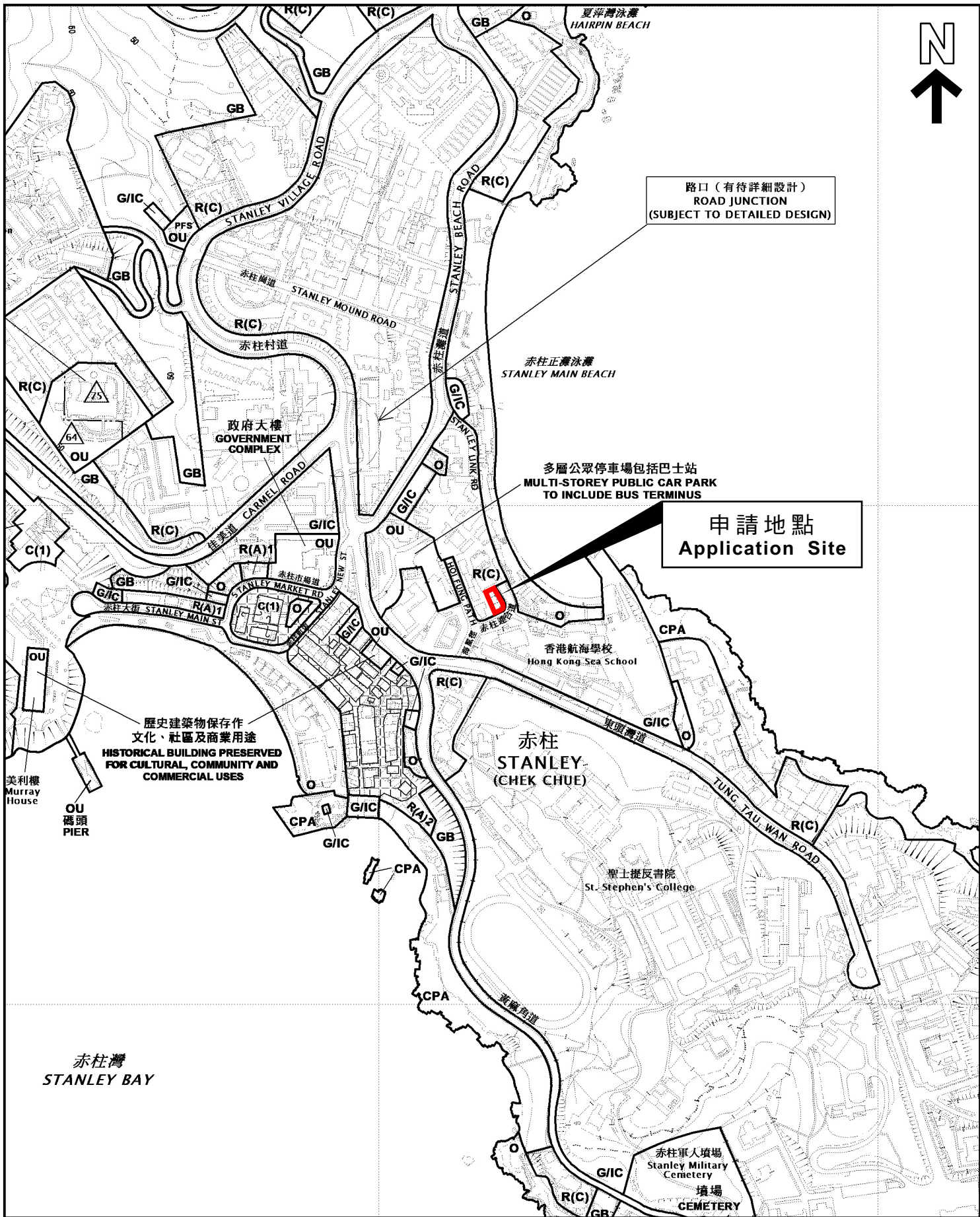
* 有关资料是为方便市民大众参考而提供。对于所载资料在使用上的问题及文义上的歧异，城市规划委员会概不负责。若有任何疑问，应查阅申请人提交的文件。

The information is provided for easy reference of the general public. Under no circumstances will the Town Planning Board accept any liabilities for the use of the information nor any inaccuracies or discrepancies of the information provided. In case of doubt, reference should always be made to the submission of the applicant.

Submitted Plans, Drawings and Documents 提交的图则、绘图及文件		
	Chinese 中文	English 英文
<u>Plans and Drawings 图则及绘图</u>		
Master layout plan(s)/Layout plan(s) 总纲发展蓝图／布局设计图	<input type="checkbox"/>	<input type="checkbox"/>
Block plan(s) 楼宇位置图	<input type="checkbox"/>	<input type="checkbox"/>
Floor plan(s) 楼宇平面图	<input type="checkbox"/>	<input checked="" type="checkbox"/>
Sectional plan(s) 截视图	<input type="checkbox"/>	<input checked="" type="checkbox"/>
Elevation(s) 立视图	<input type="checkbox"/>	<input type="checkbox"/>
Photomontage(s) showing the proposed development 显示拟议发展的合成照片	<input type="checkbox"/>	<input checked="" type="checkbox"/>
Master landscape plan(s)/Landscape plan(s) 园境设计总图／园境设计图	<input type="checkbox"/>	<input checked="" type="checkbox"/>
Others (please specify) 其他（请注明）	<input type="checkbox"/>	<input checked="" type="checkbox"/>
<u>Gross Floor Area Diagrams 总楼面面积图</u>		
<u>Reports 报告书</u>		
Planning Statement / Justifications 规划纲领 / 理据	<input type="checkbox"/>	<input checked="" type="checkbox"/>
Environmental assessment (noise, air and/or water pollutions) 环境评估（噪音、空气及／或水的污染）	<input type="checkbox"/>	<input type="checkbox"/>
Traffic impact assessment (on vehicles) 就车辆的交通影响评估	<input type="checkbox"/>	<input type="checkbox"/>
Traffic impact assessment (on pedestrians) 就行人的交通影响评估	<input type="checkbox"/>	<input type="checkbox"/>
Visual impact assessment 视觉影响评估	<input type="checkbox"/>	<input type="checkbox"/>
Landscape impact assessment 景观影响评估	<input type="checkbox"/>	<input type="checkbox"/>
Tree Survey 树木调查	<input type="checkbox"/>	<input type="checkbox"/>
Geotechnical impact assessment 土力影响评估	<input type="checkbox"/>	<input type="checkbox"/>
Drainage impact assessment 排水影响评估	<input type="checkbox"/>	<input type="checkbox"/>
Sewerage impact assessment 排污影响评估	<input type="checkbox"/>	<input type="checkbox"/>
Risk Assessment 风险评估	<input type="checkbox"/>	<input type="checkbox"/>
Others (please specify) 其他（请注明）	<input type="checkbox"/>	<input checked="" type="checkbox"/>
<u>Landscape Proposal 美化环境计划书</u>		
Note: May insert more than one 「✓」. 注：可在多於一个方格内加上「✓」号		

Note: The information in the Gist of Application above is provided by the applicant for easy reference of the general public. Under no circumstances will the Town Planning Board accept any liabilities for the use of the information nor any inaccuracies or discrepancies of the information provided. In case of doubt, reference should always be made to the submission of the applicant.

注：上述申请摘要的资料是由申请人提供以方便市民大众参考。对于所载资料在使用上的问题及文义上的歧异，城市规划委员会概不负责。若有任何疑问，应查阅申请人提交的文件。



路口 (有待詳細設計)
ROAD JUNCTION
(SUBJECT TO DETAILED DESIGN)

申請地點
Application Site

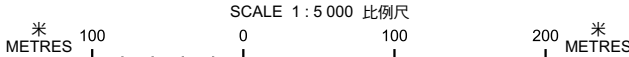
歷史建築物保存作
文化、社區及商業用途
HISTORICAL BUILDING PRESERVED
FOR CULTURAL, COMMUNITY AND
COMMERCIAL USES

多層公眾停車場包括巴士站
MULTI-STOREY PUBLIC CAR PARK
TO INCLUDE BUS TERMINUS

本摘要圖於2024年6月17日擬備，
所根據的資料為於2022年10月18日
核准的分區計劃大綱圖編號S/H19/16

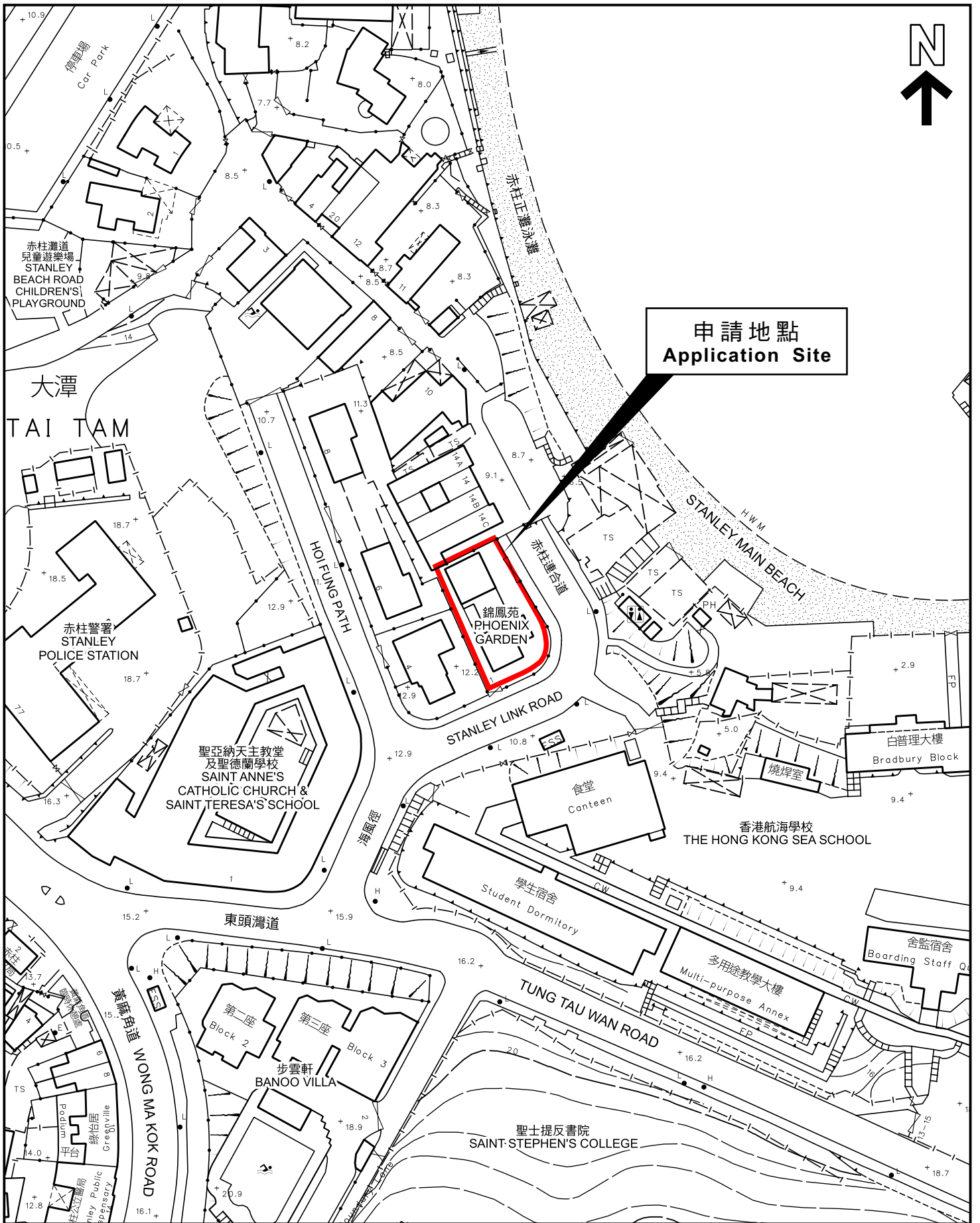
EXTRACT PLAN PREPARED ON 17.6.2024
BASED ON OUTLINE ZONING
PLAN No. S/H19/16 APPROVED ON
18.10.2022

位置圖 LOCATION PLAN



申請地點界線只作識別用
APPLICATION SITE BOUNDARY
FOR IDENTIFICATION PURPOSE ONLY

參考編號
REFERENCE No.
A/H19/85



申請地點
Application Site

本摘要圖於2024年6月17日擬備，
所根據的資料為測量圖編號
15-NE-12B及D

EXTRACT PLAN PREPARED ON 17.6.2024
BASED ON SURVEY SHEETS No.
15-NE-12B & D

平面圖 SITE PLAN

申請地點界線只作識別用
APPLICATION SITE BOUNDARY
FOR IDENTIFICATION PURPOSE ONLY

參考編號
REFERENCE No.

A/H19/85