

**Broad Development Parameters of the Applied Use/Development
in respect of Application No. A/K22/38**

关于申请编号 A/K22/38 的拟议用途/发展的概括发展规范

Application No. 申请编号	A/K22/38		
Location/address 位置/地址	Kai Tak Area 2A Site 2, New Kowloon Inland Lot No. 6590 (Part), Kowloon 九龙启德第 2A 区 2 号地盘, 新九龙内地段第 6590 号 (部分)		
Site area 地盘面积	6,270 sq. m 平方米		
Plan 图则	Approved Kai Tak Outline Zoning Plan No. S/K22/8 启德分区计划大纲核准图编号 S/K22/8		
Zoning 地带	"Comprehensive Development Area (4)" 「综合发展区(4)」		
Applied use/ development 申请用途/发展	Proposed Comprehensive Development including Flat, Shop and Services and Eating Place, with Minor Relaxation of Building Height Restriction 拟议综合发展作分层住宅、商店及服务行业及食肆, 以及略为放宽建筑物高度限制		
Gross floor area and/or plot ratio 总楼面面积及/ 或地积比率		sq. m 平方米	Plot ratio 地积比率
	Domestic 住用	Not more than 不多於 40,755	Not more than 不多於 6.5
	Non-domestic 非住用	Not more than 不多於 6,270	Not more than 不多於 1
No. of block 幢数	Domestic 住用	-	
	Non-domestic 非住用	-	
	Composite 综合用途	1	
Building height/No.	Domestic	-	m 米

of storeys 建筑物高度/ 层数	住用	-	mPD 米(主水平基准上)
		-	Storey(s) 层
	Non-domestic 非住用	-	m 米
		-	mPD 米(主水平基准上)
		-	Storey(s) 层
	Composite 综合用途	-	m 米
		Not more than 不多於 129.035	mPD 米(主水平基准上)
		35	Storey(s) 层
			3
Site coverage 上盖面积	65 %		
No. of units 单位数目	930 Flats 住宅单位		
Open space 休憩用地	Private 私人	2,232	sq. m 平方米
	Public 公众	-	sq. m 平方米
No. of parking spaces and loading / unloading spaces 停车位及上落客货 车位数目	Total no. of vehicle spaces 停车位总数		315
	Private Car Parking Spaces 私家车车位		240
	Motorcycle Parking Spaces 电单车车位		15
	Bicycle Parking Spaces 单车停车位		60
	Total no. of vehicle loading/unloading bays/lay-bys 上落客货车位/停车处总数		10
	Heavy Goods Vehicle Spaces 重型货车车位		10

* 有关资料是为方便市民大众参考而提供。对于所载资料在使用上的问题及文义上的歧异，城市规划委员会概不负责。若有任何疑问，应查阅申请人提交的文件。

The information is provided for easy reference of the general public. Under no circumstances will the Town Planning Board accept any liabilities for the use of the information nor any inaccuracies or discrepancies of the information provided. In case of doubt, reference should always be made to the submission of the applicant.

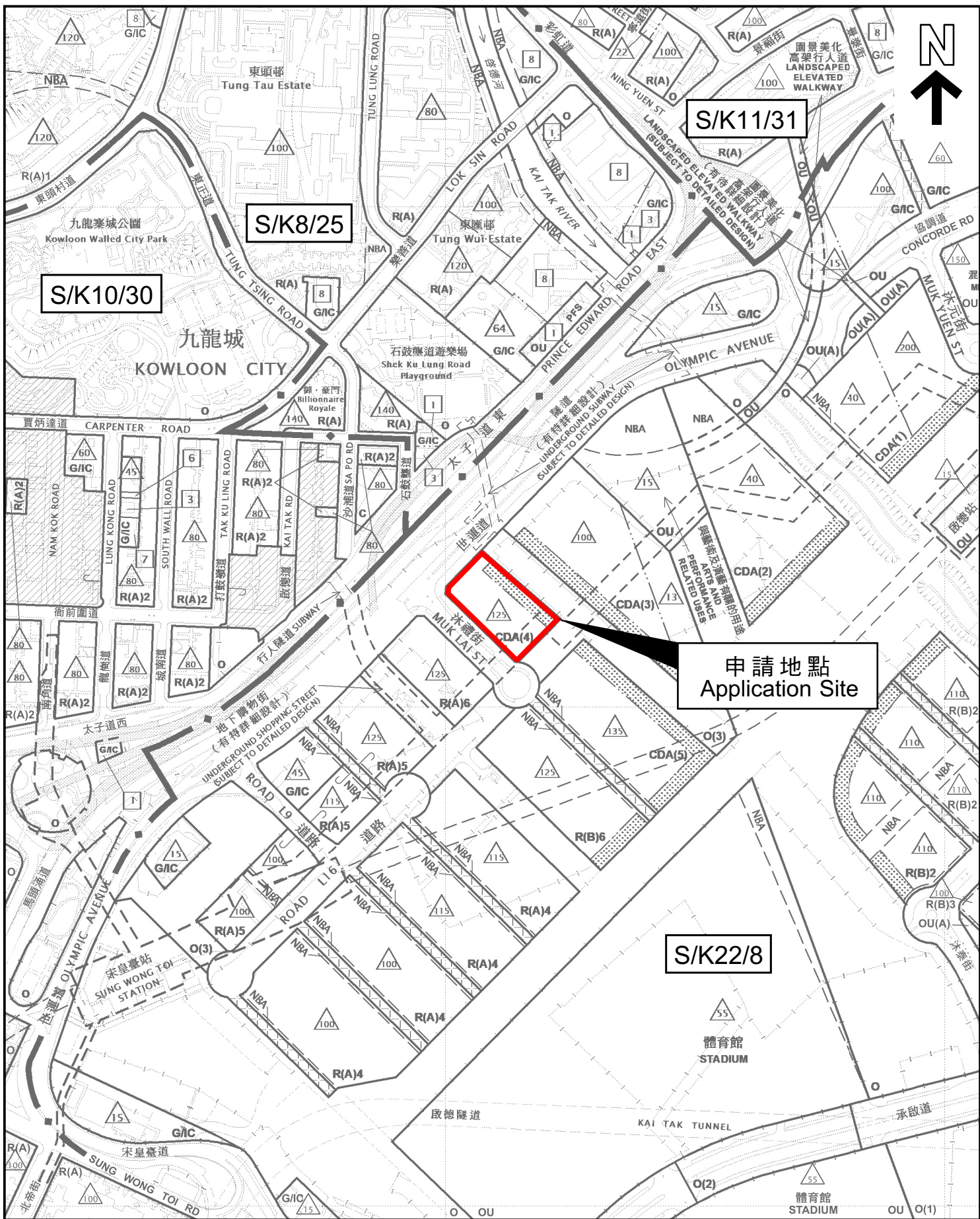
Submitted Plans, Drawings and Documents 提交的图则、绘图及文件

	<u>Chinese</u> 中文	<u>English</u> 英文
<u>Plans and Drawings 图则及绘图</u>		
Master layout plan(s)/Layout plan(s) 总纲发展蓝图／布局设计图	<input type="checkbox"/>	<input checked="" type="checkbox"/>
Block plan(s) 楼宇位置图	<input type="checkbox"/>	<input type="checkbox"/>
Floor plan(s) 楼宇平面图	<input type="checkbox"/>	<input checked="" type="checkbox"/>
Sectional plan(s) 截视图	<input type="checkbox"/>	<input checked="" type="checkbox"/>
Elevation(s) 立视图	<input type="checkbox"/>	<input checked="" type="checkbox"/>
Photomontage(s) showing the proposed development 显示拟议发展的合成照片	<input type="checkbox"/>	<input checked="" type="checkbox"/>
Master landscape plan(s)/Landscape plan(s) 园境设计总图／园境设计图	<input type="checkbox"/>	<input checked="" type="checkbox"/>
Others (please specify) 其他（请注明）	<input type="checkbox"/>	<input checked="" type="checkbox"/>
<u>Artist's Impression 构思图</u>		
<u>Reports 报告书</u>		
Planning Statement / Justifications 规划纲领 / 理据	<input type="checkbox"/>	<input checked="" type="checkbox"/>
Environmental assessment (noise, air and/or water pollutions) 环境评估（噪音、空气及／或水的污染）	<input type="checkbox"/>	<input checked="" type="checkbox"/>
Traffic impact assessment (on vehicles) 就车辆的交通影响评估	<input type="checkbox"/>	<input checked="" type="checkbox"/>
Traffic impact assessment (on pedestrians) 就行人的交通影响评估	<input type="checkbox"/>	<input type="checkbox"/>
Visual impact assessment 视觉影响评估	<input type="checkbox"/>	<input checked="" type="checkbox"/>
Landscape impact assessment 景观影响评估	<input type="checkbox"/>	<input type="checkbox"/>
Tree Survey 树木调查	<input type="checkbox"/>	<input type="checkbox"/>
Geotechnical impact assessment 土力影响评估	<input type="checkbox"/>	<input type="checkbox"/>
Drainage impact assessment 排水影响评估	<input type="checkbox"/>	<input checked="" type="checkbox"/>
Sewerage impact assessment 排污影响评估	<input type="checkbox"/>	<input checked="" type="checkbox"/>
Risk Assessment 风险评估	<input type="checkbox"/>	<input type="checkbox"/>
Others (please specify) 其他（请注明）	<input type="checkbox"/>	<input checked="" type="checkbox"/>
<u>Air Ventilation Assessment 空气流通评估</u>		

Note: May insert more than one 「✓」. 注：可在多於一个方格内加上「✓」号

Note: The information in the Gist of Application above is provided by the applicant for easy reference of the general public. Under no circumstances will the Town Planning Board accept any liabilities for the use of the information nor any inaccuracies or discrepancies of the information provided. In case of doubt, reference should always be made to the submission of the applicant.

注：上述申请摘要的资料是由申请人提供以方便市民大众参考。對於所载资料在使用上的问题及文义上的歧异，城市规划委员会概不负责。若有任何疑问，应查阅申请人提交的文件。




申請地點
Application Site

本摘要圖於2024年6月19日擬備，所根據的資料為：
 於2023年4月25日核准的分區計劃大綱圖編號S/K8/25，
 於2023年9月5日核准的分區計劃大綱圖編號S/K10/30，
 於2023年4月25日核准的分區計劃大綱圖編號S/K11/31，
 以及於2022年10月18日核准的分區計劃大綱圖編號S/K22/8

EXTRACT PLAN PREPARED ON 19.6.2024
 BASED ON OUTLINE ZONING PLANS No.
 S/K8/25 APPROVED ON 25.4.2023.
 S/K10/30 APPROVED ON 5.9.2023.
 S/K11/31 APPROVED ON 25.4.2023 AND
 S/K22/8 APPROVED ON 18.10.2022

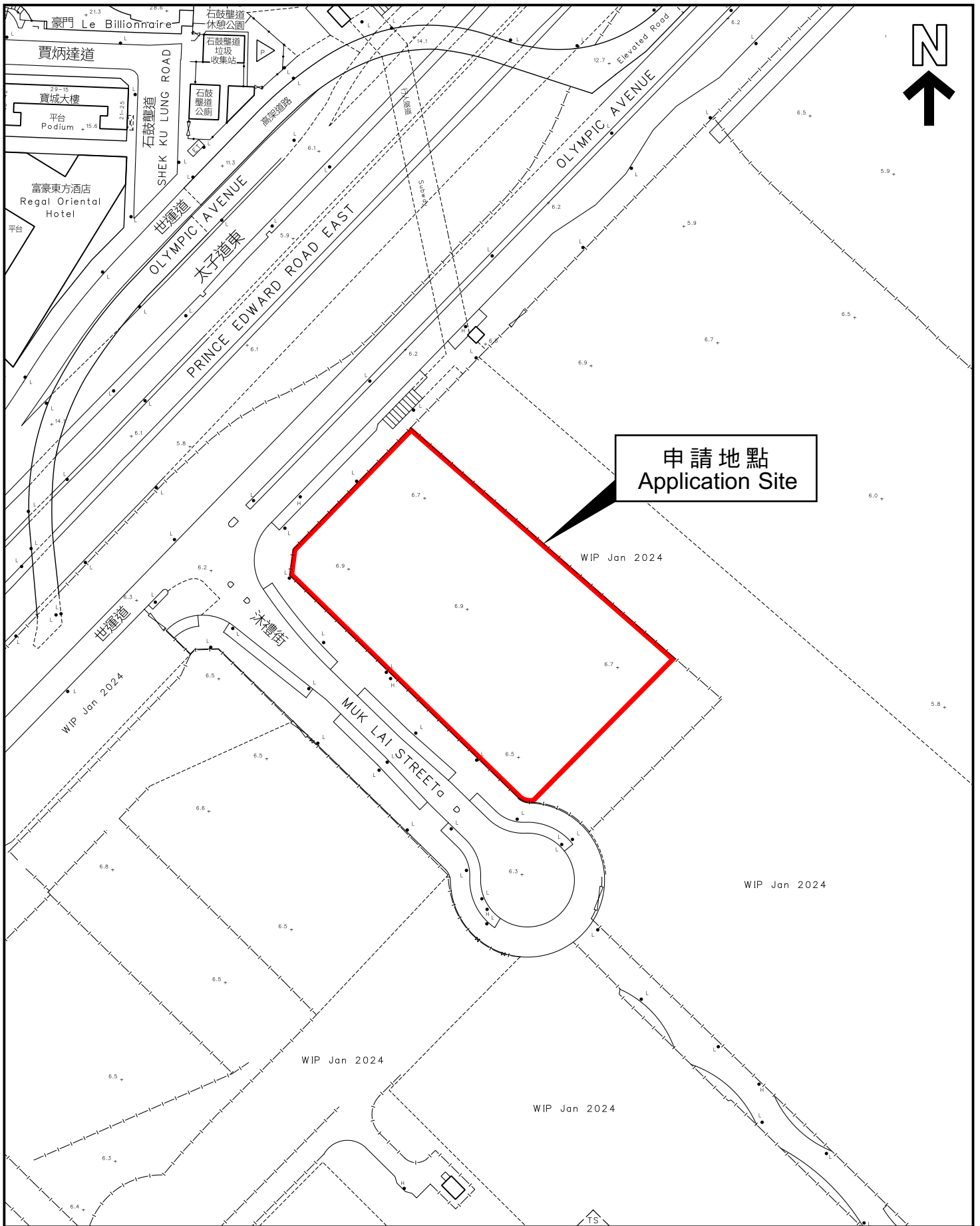
位置圖 LOCATION PLAN

SCALE 1 : 5 000 比例尺



申請地點界線只作識別用
APPLICATION SITE BOUNDARY
FOR IDENTIFICATION PURPOSE ONLY

參考編號
REFERENCE No.
A/K22/38



本摘要圖於2024年6月19日擬備，
所根據的資料為測量圖編號
11-NE-11A及C

EXTRACT PLAN PREPARED ON 19.6.2024
BASED ON SURVEY SHEETS No.
11-NE-11A & C

平面圖 SITE PLAN

申請地點界線只作識別用
APPLICATION SITE BOUNDARY
FOR IDENTIFICATION PURPOSE ONLY

參考編號
REFERENCE No.

A/K22/38