

**Broad Development Parameters of the Applied Use/Development
in respect of Application No. A/TP/701**

關於申請編號 A/TP/701 的擬議用途/發展的概括發展規範

Application No. 申請編號	A/TP/701			
Location/address 位置/地址	Government Land in D.D. 6, Kam Shek New Village, Tai Po 大埔錦石新村丈量約份第 6 約政府土地			
Site area 地盤面積	About 約 38.5 sq. m 平方米 (Includes Government Land of about 包括政府 土地約 38.5 sq. m 平方米)			
Plan 圖則	Approved Tai Po Outline Zoning Plan No. S/TP/30 大埔分區計劃大綱核准圖編號 S/TP/30			
Zoning 地帶	"Village Type Development" 「鄉村式發展」			
Applied use/ development 申請用途/發展	Temporary Eating Place (Extension of a Restaurant) for a Period of 3 Years 臨時食肆 (食肆擴建部分) (為期 3 年)			
Gross floor area and/or plot ratio 總樓面面積及/ 或地積比率		sq. m 平方米	Plot ratio 地積比率	
	Domestic 住用	-	-	
	Non-domestic 非住用	About 約 38.5	-	
No. of block 幢數	Domestic 住用	-	-	
	Non-domestic 非住用	1	-	
	Composite 綜合用途	-	-	
Building height/No. of storeys 建築物高度/ 層數	Domestic 住用	-	m 米	
		-	mPD 米(主水平基準上)	
		-	Storey(s) 層	
	Non-domestic 非住用	Not more than 不多於 2.9	m 米	-
		-	mPD 米(主水平基準上)	-
		1	Storey(s) 層	-
	Composite 綜合用途	-	m 米	-
		-	mPD 米(主水平基準上)	-
		-	Storey(s) 層	-
Site coverage 上蓋面積	100 %			
No. of units	-			

單位數目			
Open space 休憩用地	Private 私人	-	sq. m 平方米
	Public 公眾	-	sq. m 平方米
No. of parking spaces and loading / unloading spaces 停車位及上落客貨 車位數目	-		

* 有關資料是為方便市民大眾參考而提供。對於所載資料在使用上的問題及文義上的歧異，城市規劃委員會概不負責。若有任何疑問，應查閱申請人提交的文件。

The information is provided for easy reference of the general public. Under no circumstances will the Town Planning Board accept any liabilities for the use of the information nor any inaccuracies or discrepancies of the information provided. In case of doubt, reference should always be made to the submission of the applicant.

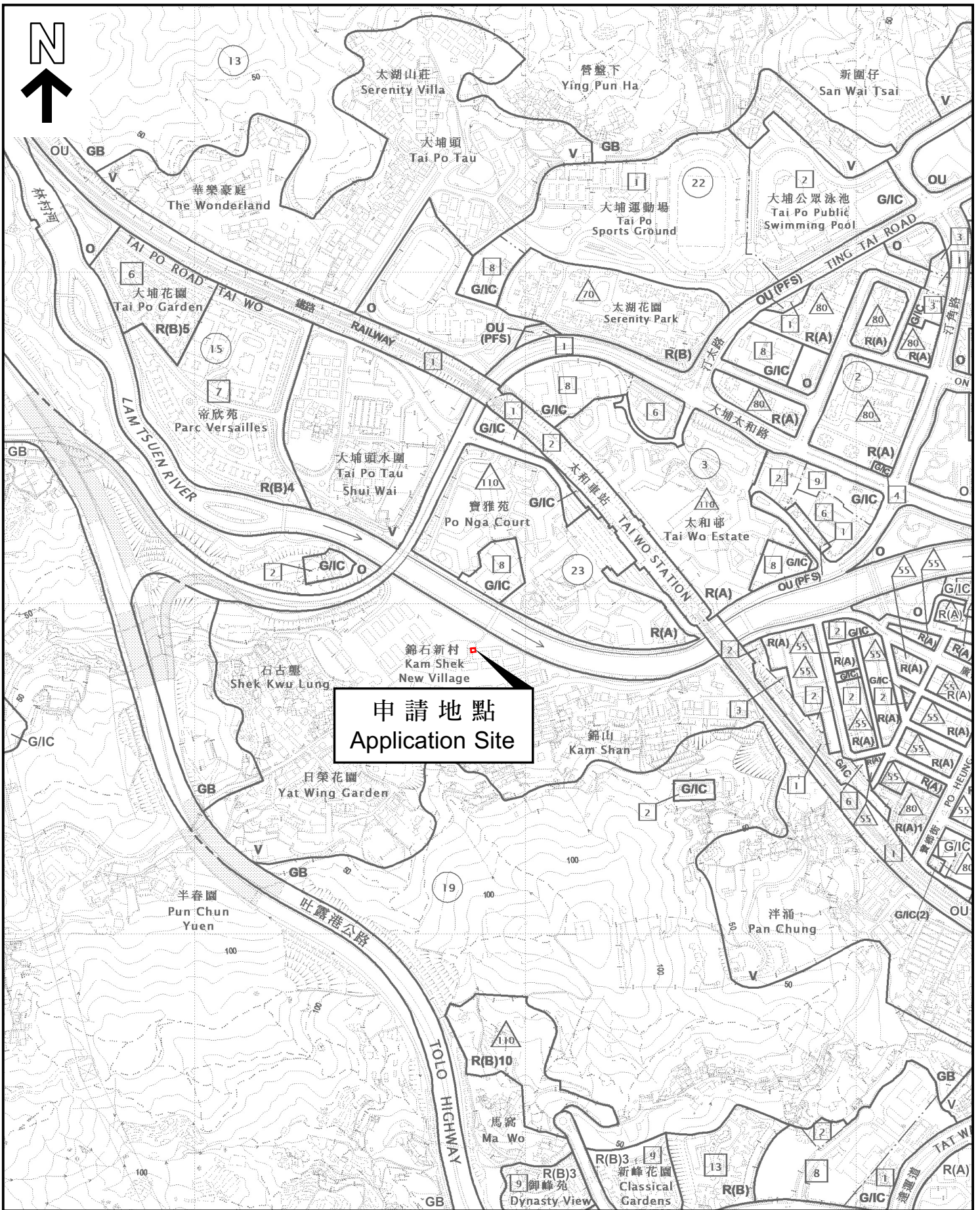
Submitted Plans, Drawings and Documents 提交的圖則、繪圖及文件

	<u>Chinese</u> 中文	<u>English</u> 英文
<u>Plans and Drawings 圖則及繪圖</u>		
Master layout plan(s)/Layout plan(s) 總綱發展藍圖／布局設計圖	<input type="checkbox"/>	<input checked="" type="checkbox"/>
Block plan(s) 樓宇位置圖	<input type="checkbox"/>	<input type="checkbox"/>
Floor plan(s) 樓宇平面圖	<input type="checkbox"/>	<input type="checkbox"/>
Sectional plan(s) 截視圖	<input type="checkbox"/>	<input type="checkbox"/>
Elevation(s) 立視圖	<input type="checkbox"/>	<input type="checkbox"/>
Photomontage(s) showing the proposed development 顯示擬議發展的合成照片	<input type="checkbox"/>	<input type="checkbox"/>
Master landscape plan(s)/Landscape plan(s) 園境設計總圖／園境設計圖	<input type="checkbox"/>	<input type="checkbox"/>
Others (please specify) 其他（請註明）	<input type="checkbox"/>	<input checked="" type="checkbox"/>
<u>土地用途地帶及位置圖 Zoning and Location Plan, 平面及土地類別圖 Site and Land Status Plan, 現場照片 Site Photos, 行人通道圖 Pedestrian Circulation Plan</u>		
<u>Reports 報告書</u>		
Planning Statement / Justifications 規劃綱領 / 理據	<input type="checkbox"/>	<input checked="" type="checkbox"/>
Environmental assessment (noise, air and/or water pollutions) 環境評估（噪音、空氣及／或水的污染）	<input type="checkbox"/>	<input type="checkbox"/>
Traffic impact assessment (on vehicles) 就車輛的交通影響評估	<input type="checkbox"/>	<input type="checkbox"/>
Traffic impact assessment (on pedestrians) 就行人的交通影響評估	<input type="checkbox"/>	<input type="checkbox"/>
Visual impact assessment 視覺影響評估	<input type="checkbox"/>	<input type="checkbox"/>
Landscape impact assessment 景觀影響評估	<input type="checkbox"/>	<input type="checkbox"/>
Tree Survey 樹木調查	<input type="checkbox"/>	<input type="checkbox"/>
Geotechnical impact assessment 土力影響評估	<input type="checkbox"/>	<input type="checkbox"/>
Drainage impact assessment 排水影響評估	<input type="checkbox"/>	<input type="checkbox"/>
Sewerage impact assessment 排污影響評估	<input type="checkbox"/>	<input type="checkbox"/>
Risk Assessment 風險評估	<input type="checkbox"/>	<input type="checkbox"/>
Others (please specify) 其他（請註明）	<input type="checkbox"/>	<input type="checkbox"/>

Note: May insert more than one 「✓」. 註：可在多於一個方格內加上「✓」號

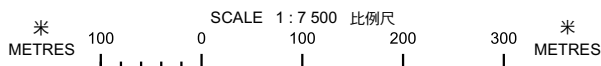
Note: The information in the Gist of Application above is provided by the applicant for easy reference of the general public. Under no circumstances will the Town Planning Board accept any liabilities for the use of the information nor any inaccuracies or discrepancies of the information provided. In case of doubt, reference should always be made to the submission of the applicant.

註：上述申請摘要的資料是由申請人提供以方便市民大眾參考。對於所載資料在使用上的問題及文義上的歧異，城市規劃委員會概不負責。若有任何疑問，應查閱申請人提交的文件。



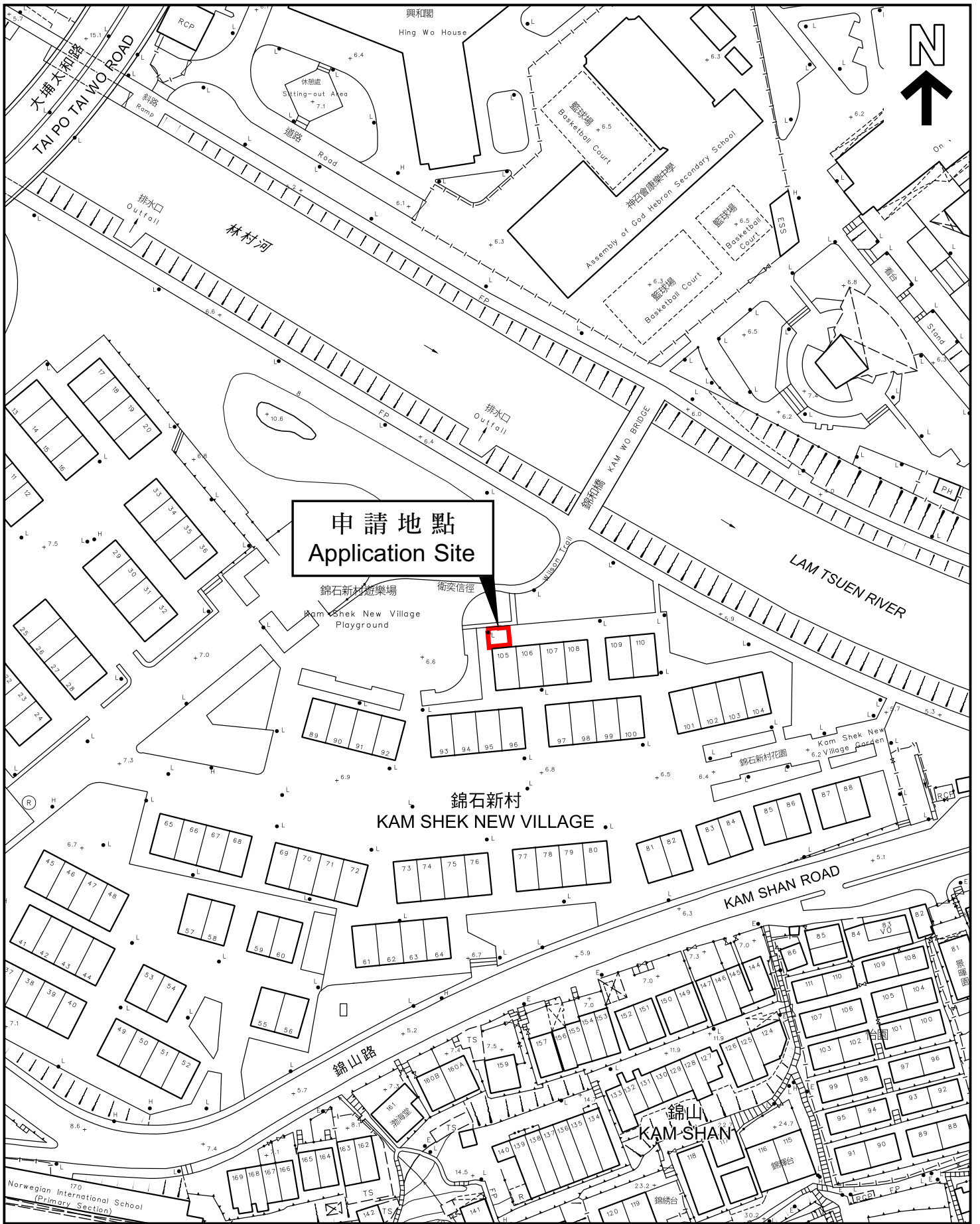
本摘要圖於2024年11月12日擬備，
 所根據的資料為於2022年6月14日
 核准的分區計劃大綱圖編號S/TP/30
 EXTRACT PLAN PREPARED ON 12.11.2024
 BASED ON OUTLINE ZONING PLAN
 No. S/TP/30 APPROVED ON 14.6.2022

位置圖 LOCATION PLAN



申請地點界線只作識別用
 APPLICATION SITE BOUNDARY
 FOR IDENTIFICATION PURPOSE ONLY

參考編號
 REFERENCE No.
A/TP/701



申請地點
Application Site

錦石新村
KAM SHEK NEW VILLAGE

平面圖 SITE PLAN

本摘要圖於2024年11月12日擬備，
所根據的資料為測量圖編號
7-NW-8B和7-NW-9A
EXTRACT PLAN PREPARED ON 12.11.2024
BASED ON SURVEY SHEETS No.
7-NW-8B and 7-NW-9A

申請地點界線只作識別用
APPLICATION SITE BOUNDARY
FOR IDENTIFICATION PURPOSE ONLY

參考編號
REFERENCE No.
A/TP/701