

**Broad Development Parameters of the Applied Use/Development
in respect of Application No. A/H3/450**

关于申请编号 A/H3/450 的拟议用途/发展的概括发展规范

Application No. 申请编号	A/H3/450			
Location/address 位置/地址	Nos. 381 and 383 Queen's Road West, Hong Kong 香港皇后大道西 381 及 383 号			
Site area 地盘面积	About 约 123.3 sq. m 平方米			
Plan 图则	Approved Sai Ying Pun & Sheung Wan Outline Zoning Plan No. S/H3/34 西营盘及上环分区计划大纲核准图编号 S/H3/34			
Zoning 地带	"Residential (Group A) 6" and area shown as 'Road' 「住宅(甲类)6」及显示为「道路」的地方			
Applied use/ development 申请用途/发展	Proposed Hotel 拟议酒店			
Gross floor area and/or plot ratio 总楼面面积及/ 或地积比率		sq. m 平方米	Plot ratio 地积比率	
	Domestic 住用	-	-	
	Non-domestic 非住用	About 约 1,501.538	About 约 12.188 (包括额外地积比率 0.188 including bonus plot ratio of 0.188)	
No. of block 幢数	Domestic 住用	-		
	Non-domestic 非住用	1		
	Composite 综合用途	-		
Building height/No. of storeys 建筑物高度/ 层数	Domestic 住用	-	m 米	
		-	mPD 米(主水平基准上)	
		-	Storey(s) 层	
	Non-domestic 非住用	Not more than 不多於 76.50	m 米	
		Not more than 不多於 86.45	mPD 米(主水平基准上)	
		Not more than 不多於 24	Storey(s) 层	
	Composite 综合用途	-	m 米	
		-	mPD 米(主水平基准上)	
		-	Storey(s) 层	
Site coverage 上盖面积	About 约 60.850% (包括额外上盖面积 0.850% including bonus site coverage of 0.850%)			
No. of units	44 Hotel Rooms 酒店房间			

单位数目			
Open space 休憩用地	Private 私人	-	sq. m 平方米
	Public 公众	-	sq. m 平方米
No. of parking spaces and loading / unloading spaces 停车位及上落客货 车位数目	-		

* 有关资料是为方便市民大众参考而提供。对于所载资料在使用上的问题及文义上的歧异，城市规划委员会概不负责。若有任何疑问，应查阅申请人提交的文件。

The information is provided for easy reference of the general public. Under no circumstances will the Town Planning Board accept any liabilities for the use of the information nor any inaccuracies or discrepancies of the information provided. In case of doubt, reference should always be made to the submission of the applicant.

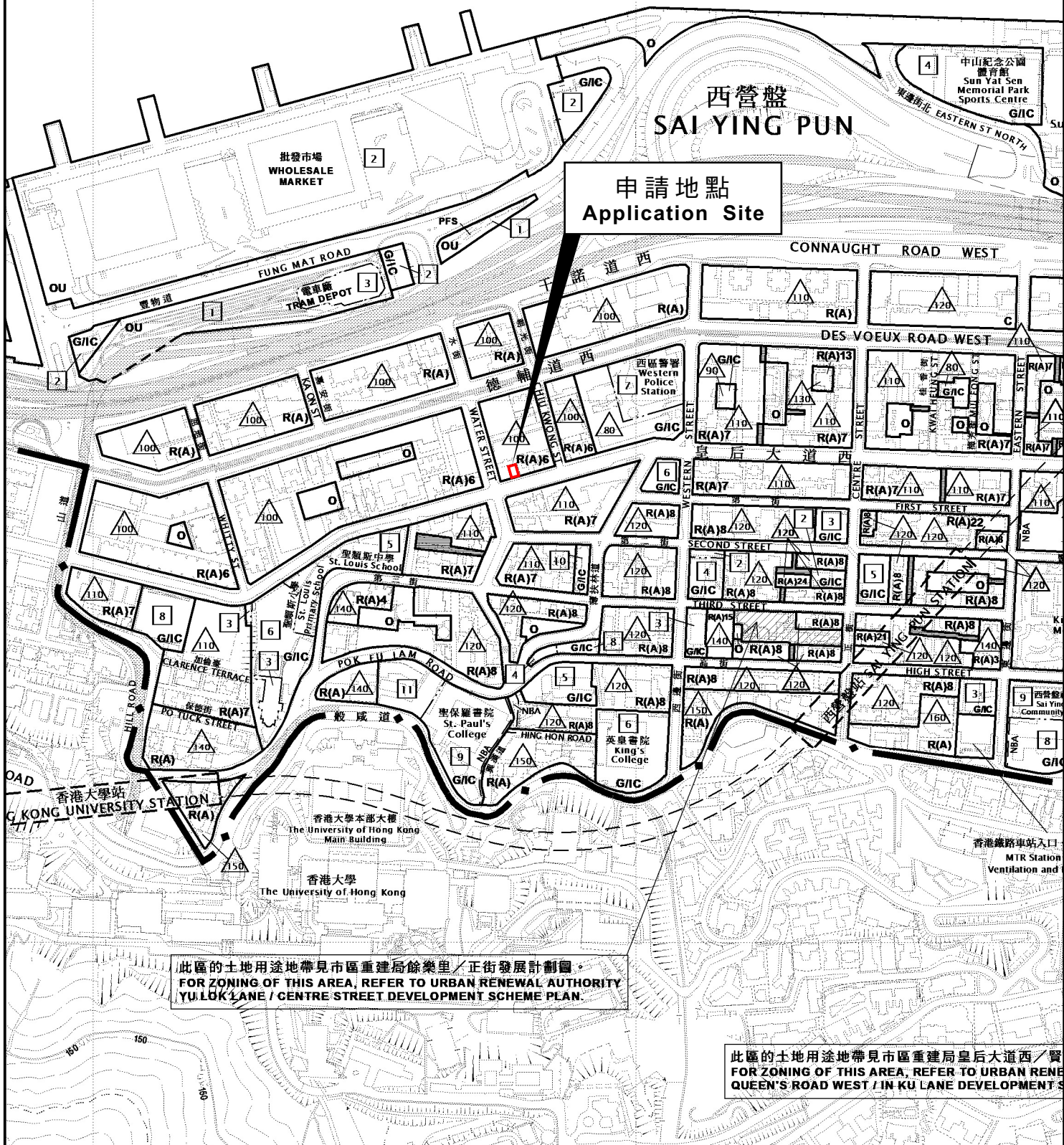
Submitted Plans, Drawings and Documents 提交的图则、绘图及文件

	<u>Chinese</u> 中文	<u>English</u> 英文
<u>Plans and Drawings 图则及绘图</u>		
Master layout plan(s)/Layout plan(s) 总纲发展蓝图／布局设计图	<input type="checkbox"/>	<input checked="" type="checkbox"/>
Block plan(s) 楼宇位置图	<input type="checkbox"/>	<input checked="" type="checkbox"/>
Floor plan(s) 楼宇平面图	<input type="checkbox"/>	<input checked="" type="checkbox"/>
Sectional plan(s) 截视图	<input type="checkbox"/>	<input checked="" type="checkbox"/>
Elevation(s) 立视图	<input type="checkbox"/>	<input type="checkbox"/>
Photomontage(s) showing the proposed development 显示拟议发展的合成照片	<input type="checkbox"/>	<input type="checkbox"/>
Master landscape plan(s)/Landscape plan(s) 园境设计总图／园境设计图	<input type="checkbox"/>	<input type="checkbox"/>
Others (please specify) 其他（请注明）	<input type="checkbox"/>	<input type="checkbox"/>
<u>Reports 报告书</u>		
Planning Statement / Justifications 规划纲领 / 理据	<input type="checkbox"/>	<input checked="" type="checkbox"/>
Environmental assessment (noise, air and/or water pollutions) 环境评估（噪音、空气及／或水的污染）	<input type="checkbox"/>	<input type="checkbox"/>
Traffic impact assessment (on vehicles) 就车辆的交通影响评估	<input type="checkbox"/>	<input type="checkbox"/>
Traffic impact assessment (on pedestrians) 就行人的交通影响评估	<input type="checkbox"/>	<input type="checkbox"/>
Visual impact assessment 视觉影响评估	<input type="checkbox"/>	<input type="checkbox"/>
Landscape impact assessment 景观影响评估	<input type="checkbox"/>	<input type="checkbox"/>
Tree Survey 树木调查	<input type="checkbox"/>	<input type="checkbox"/>
Geotechnical impact assessment 土力影响评估	<input type="checkbox"/>	<input type="checkbox"/>
Drainage impact assessment 排水影响评估	<input type="checkbox"/>	<input type="checkbox"/>
Sewerage impact assessment 排污影响评估	<input type="checkbox"/>	<input type="checkbox"/>
Risk Assessment 风险评估	<input type="checkbox"/>	<input type="checkbox"/>
Others (please specify) 其他（请注明）	<input type="checkbox"/>	<input type="checkbox"/>

Note: May insert more than one 「✓」. 注：可在多於一个方格内加上「✓」号

Note: The information in the Gist of Application above is provided by the applicant for easy reference of the general public. Under no circumstances will the Town Planning Board accept any liabilities for the use of the information nor any inaccuracies or discrepancies of the information provided. In case of doubt, reference should always be made to the submission of the applicant.

注：上述申请摘要的资料是由申请人提供以方便市民大众参考。对于所载资料在使用上的问题及文义上的歧异，城市规划委员会概不负责。若有任何疑问，应查阅申请人提交的文件。



申請地點
Application Site

此區的土地用途地帶見市區重建局餘樂里／正街發展計劃圖
FOR ZONING OF THIS AREA, REFER TO URBAN RENEWAL AUTHORITY
YU LOK LANE / CENTRE STREET DEVELOPMENT SCHEME PLAN


此區的土地用途地帶見市區重建局皇后大道西／賢
FOR ZONING OF THIS AREA, REFER TO URBAN RENEWAL AUTHORITY
QUEEN'S ROAD WEST / IN KU LANE DEVELOPMENT SCHEME PLAN

本摘要圖於2025年3月4日擬備，
所根據的資料為於2020年11月3日
核准的分區計劃大綱圖編號S/H3/34

EXTRACT PLAN PREPARED ON 4.3.2025
BASED ON OUTLINE ZONING PLAN
No. S/H3/34 APPROVED ON 3.11.2020

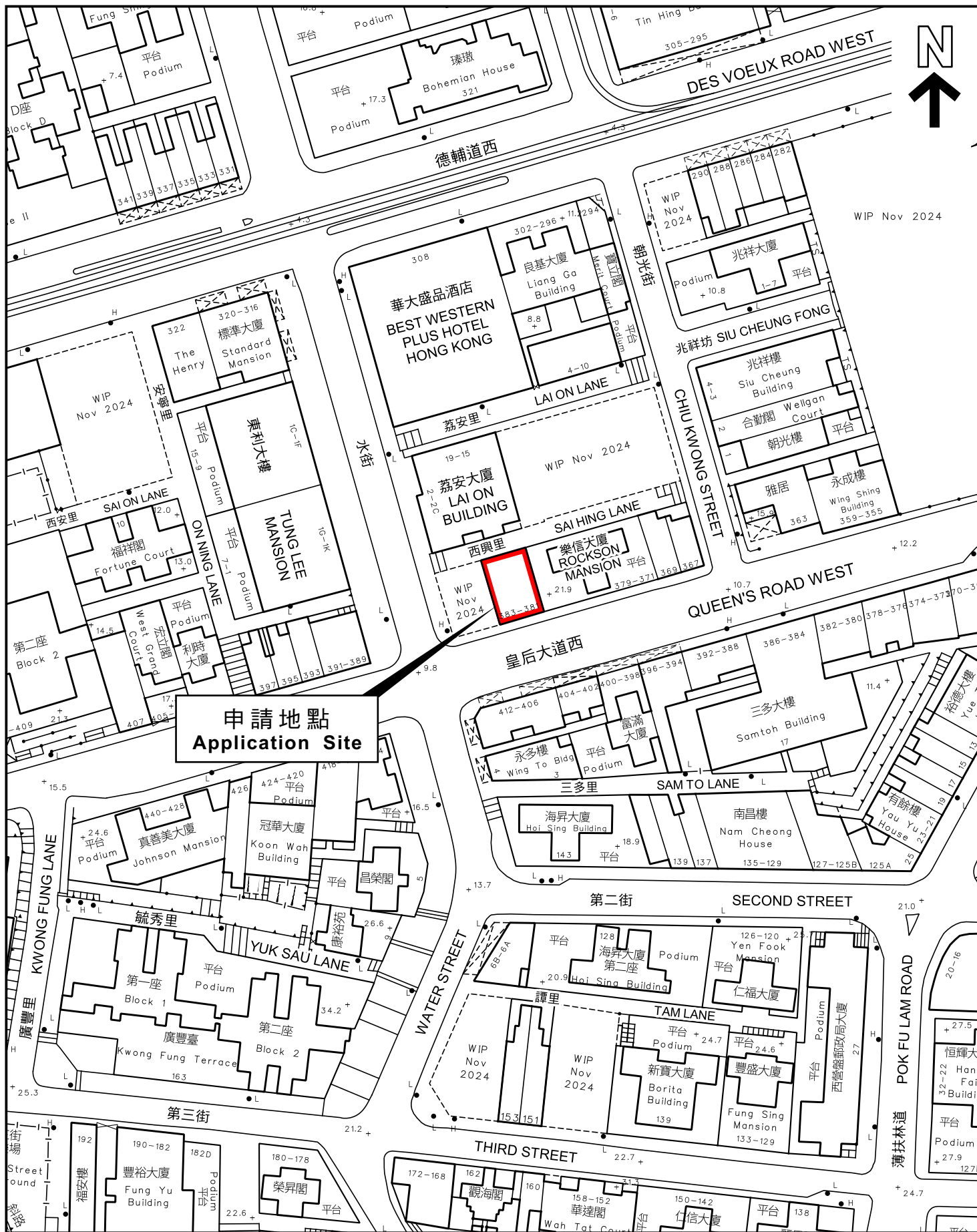
位置圖 LOCATION PLAN

SCALE 1:5 000 比例尺



申請地點界線只作識別用
APPLICATION SITE BOUNDARY
FOR IDENTIFICATION PURPOSE ONLY

參考編號
REFERENCE No.
A/H3/450



申請地點
Application Site

本摘要圖於2025年3月4日擬備，
所根據的資料為測量圖編號11-SW-7B

EXTRACT PLAN PREPARED ON
4.3.2025 BASED ON SURVEY SHEET
No. 11-SW-7B

平面圖 SITE PLAN

申請地點界線只作識別用
APPLICATION SITE BOUNDARY
FOR IDENTIFICATION PURPOSE ONLY

參考編號
REFERENCE No.

A/H3/450