

**Broad Development Parameters of the Applied Use/Development
in respect of Application No. A/H20/200**

關乎申請編號 A/H20/200 的擬議用途/發展的概括發展規範

Application No. 申請編號	A/H20/200		
Location/address 位置/地址	Inland Lot 7755 RP (Part) and Adjoining Government Land between Inland Lot 7755 RP and Inland Lot 7713, Cape Collinson Road, Chai Wan 柴灣歌連臣角道內地段第 7755 號餘段(部分)及位於內地段第 7755 號餘段和 內地段第 7713 號之間的毗連政府土地		
Site area 地盤面積	About 約 456 sq. m 平方米 (Includes Government Land of about 包括政府土地約 404 sq. m 平方米)		
Plan 圖則	Approved Chai Wan Outline Zoning Plan No. S/H20/27 柴灣分區計劃大綱核准圖編號 S/H20/27		
Zoning 地帶	"Other Specified Uses" annotated "Cemetery" 「其他指定用途」註明「墳場」		
Applied use/ development 申請用途/發展	Proposed Minor Relaxation of Building Height Restriction from 2 Storeys to 4 Storeys for Permitted Columbarium Use 擬議略為放寬建築物高度限制，由兩層至四層，以作准許的靈灰安置所用途		
Gross floor area and/or plot ratio 總樓面面積及/ 或地積比率		sq. m 平方米	Plot ratio 地積比率
	Domestic 住用	-	-
	Non-domestic 非住用	About 約 1,640	About 約 3.6
No. of block 幢數	Domestic 住用	-	
	Non-domestic 非住用	1	
	Composite 綜合用途	-	
Building height/No.	Domestic	-	m 米

of storeys 建築物高度/ 層數	住用	-	mPD 米(主水平基準上)
		-	Storey(s) 層
	Non-domestic 非住用	Not more than about 約不多於 13.98	m 米 (from Ground Level to Roof 由地面至天台)
		Not more than about 約不多於 131.03	mPD 米(主水平基準上)
		4	Storey(s) 層
	Composite 綜合用途	1	Exclude 不包括 Basement 地庫
		-	m 米
		-	mPD 米(主水平基準上)
		-	Storey(s) 層
Site coverage 上蓋面積	About 約 83.33 %		
No. of units 單位數目	17,095 niches 龕位		
Open space 休憩用地	Private 私人	About 約 335	sq. m 平方米 (on rooftop 天台)
	Public 公眾	About 約 92	sq. m 平方米
No. of parking spaces and loading / unloading spaces 停車位及上落客貨 車位數目	-		

* 有關資料是為方便市民大眾參考而提供。對於所載資料在使用上的問題及文義上的歧異，城市規劃委員會概不負責。若有任何疑問，應查閱申請人提交的文件。

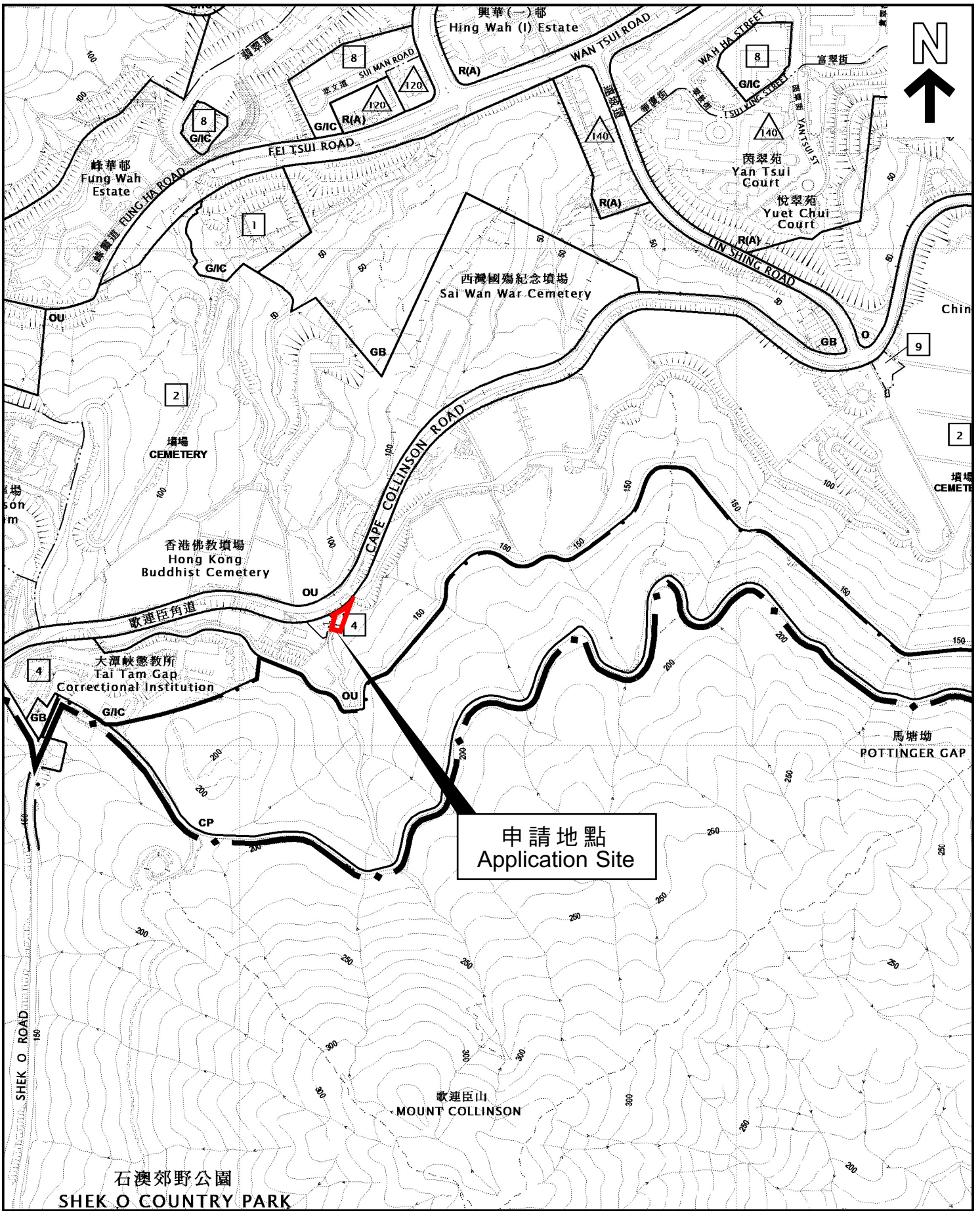
The information is provided for easy reference of the general public. Under no circumstances will the Town Planning Board accept any liabilities for the use of the information nor any inaccuracies or discrepancies of the information provided. In case of doubt, reference should always be made to the submission of the applicant.

Submitted Plans, Drawings and Documents 提交的圖則、繪圖及文件

	<u>Chinese</u> 中文	<u>English</u> 英文
<u>Plans and Drawings 圖則及繪圖</u>		
Master layout plan(s)/Layout plan(s) 總綱發展藍圖／布局設計圖	<input type="checkbox"/>	<input type="checkbox"/>
Block plan(s) 樓宇位置圖	<input type="checkbox"/>	<input checked="" type="checkbox"/>
Floor plan(s) 樓宇平面圖	<input type="checkbox"/>	<input checked="" type="checkbox"/>
Sectional plan(s) 截視圖	<input type="checkbox"/>	<input checked="" type="checkbox"/>
Elevation(s) 立視圖	<input type="checkbox"/>	<input checked="" type="checkbox"/>
Photomontage(s) showing the proposed development 顯示擬議發展的合成照片	<input type="checkbox"/>	<input checked="" type="checkbox"/>
Master landscape plan(s)/Landscape plan(s) 園境設計總圖／園境設計圖	<input type="checkbox"/>	<input checked="" type="checkbox"/>
Others (please specify) 其他（請註明）	<input type="checkbox"/>	<input type="checkbox"/>
<u>Reports 報告書</u>		
Planning Statement / Justifications 規劃綱領 / 理據	<input type="checkbox"/>	<input checked="" type="checkbox"/>
Environmental assessment (noise, air and/or water pollutions) 環境評估（噪音、空氣及／或水的污染）	<input type="checkbox"/>	<input type="checkbox"/>
Traffic impact assessment (on vehicles) 就車輛的交通影響評估	<input type="checkbox"/>	<input checked="" type="checkbox"/>
Traffic impact assessment (on pedestrians) 就行人的交通影響評估	<input type="checkbox"/>	<input type="checkbox"/>
Visual impact assessment 視覺影響評估	<input type="checkbox"/>	<input checked="" type="checkbox"/>
Landscape impact assessment 景觀影響評估	<input type="checkbox"/>	<input checked="" type="checkbox"/>
Tree Survey 樹木調查	<input type="checkbox"/>	<input checked="" type="checkbox"/>
Geotechnical impact assessment 土力影響評估	<input type="checkbox"/>	<input type="checkbox"/>
Drainage impact assessment 排水影響評估	<input type="checkbox"/>	<input type="checkbox"/>
Sewerage impact assessment 排污影響評估	<input type="checkbox"/>	<input checked="" type="checkbox"/>
Risk Assessment 風險評估	<input type="checkbox"/>	<input type="checkbox"/>
Others (please specify) 其他（請註明）	<input type="checkbox"/>	<input checked="" type="checkbox"/>
<u>Ecological Impact Assessment 生態影響評估</u>		
<u>Geotechnical Planning Review Report 土力規劃檢討報告</u>		
<u>Natural Terrain Hazard Study 天然山坡風險研究</u>		
<u>Landscape Proposal 園景方案</u>		
Note: May insert more than one 「✓」. 註：可在多於一個方格內加上「✓」號		

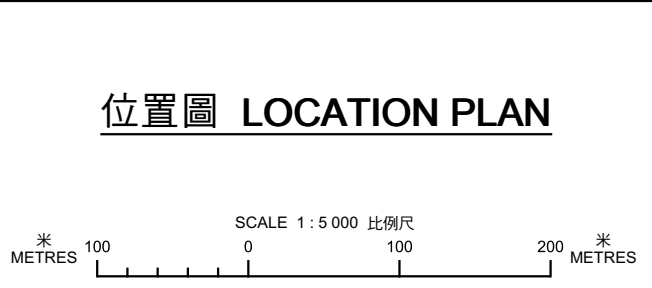
Note: The information in the Gist of Application above is provided by the applicant for easy reference of the general public. Under no circumstances will the Town Planning Board accept any liabilities for the use of the information nor any inaccuracies or discrepancies of the information provided. In case of doubt, reference should always be made to the submission of the applicant.

註：上述申請摘要的資料是由申請人提供以方便市民大眾參考。對於所載資料在使用上的問題及文義上的歧異，城市規劃委員會概不負責。若有任何疑問，應查閱申請人提交的文件。



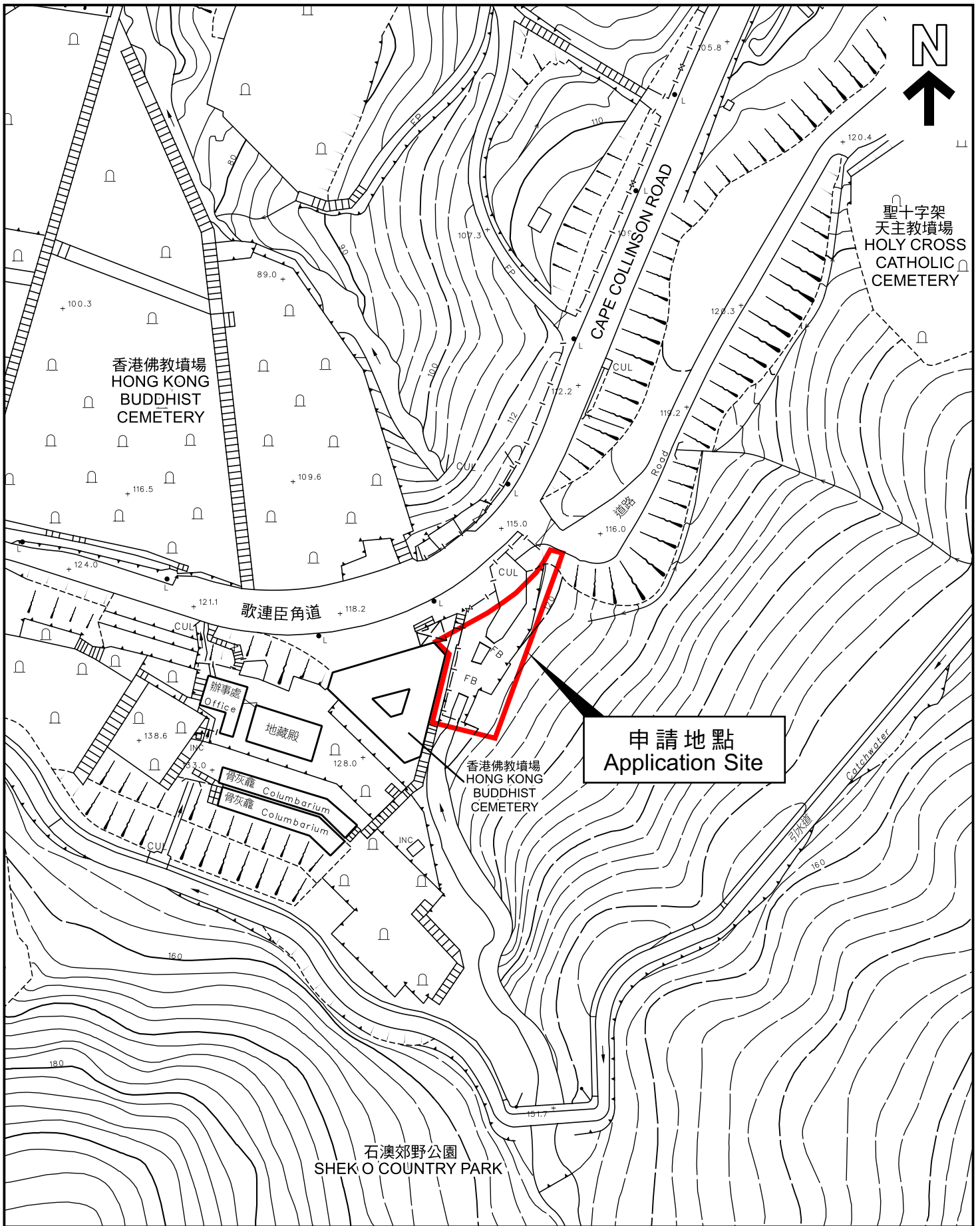
本摘要圖於2024年5月20日擬備，
 所根據的資料為於2024年4月9日
 核准的分區計劃大綱圖編號S/H20/27

EXTRACT PLAN PREPARED ON 20.5.2024
 BASED ON OUTLINE ZONING
 PLAN No. S/H20/27 APPROVED ON 9.4.2024



申請地點界線只作識別用
 APPLICATION SITE BOUNDARY
 FOR IDENTIFICATION PURPOSE ONLY

參考編號
 REFERENCE No.
A/H20/200



本摘要圖於2024年5月20日擬備，
所根據的資料為測量圖編號
11-SE-19C和11-SE-24A
EXTRACT PLAN PREPARED ON
20.5.2024 BASED ON SURVEY SHEETS
No. 11-SE-19C AND 11-SE-24A

平面圖 **SITE PLAN**

申請地點界線只作識別用
APPLICATION SITE BOUNDARY
FOR IDENTIFICATION PURPOSE ONLY

參考編號
REFERENCE No.
A/H20/200