

**Broad Development Parameters of the Applied Use/Development
in respect of Application No. A/YL-KTS/1006**

關乎申請編號 A/YL-KTS/1006 的擬議用途/發展的概括發展規範

| | | | |
|---|--|---------------|--------------------|
| Application No. 申請編號 | A/YL-KTS/1006 | | |
| Location/address 位置/地址 | Lots 1296, 1298, 1299, 1300 and 1301 in D.D. 106 and Adjoining Government Land, Yuen Long, New Territories 新界元朗丈量約份第 106 約地段第 1296 號、第 1298 號、第 1299 號、第 1300 號及第 1301 號和毗連政府土地 | | |
| Site area 地盤面積 | About 約 3,667 sq. m 平方米 (Includes Government Land of about 包括政府土地約 2,269 sq. m 平方米) | | |
| Plan 圖則 | Approved Kam Tin South Outline Zoning Plan No. S/YL-KTS/15 錦田南分區計劃大綱核准圖編號 S/YL-KTS/15 | | |
| Zoning 地帶 | "Residential (Group D)" 「住宅(丁類)」 | | |
| Applied use/ development 申請用途/發展 | Proposed Temporary Shop and Services (Retail Shop for Hardware Groceries and Construction Materials) with Ancillary Facilities for a Period of 5 Years 擬議臨時商店及服務行業（五金雜貨及建築材料零售店）連附屬設施（為期 5 年） | | |
| Gross floor area and/or plot ratio 總樓面面積及/ 或地積比率 | | sq. m 平方米 | Plot ratio 地積比率 |
| | Domestic 住用 | - | - |
| | Non-domestic 非住用 | About 約 1,077 | About 約 0.294 |
| No. of block 幢數 | Domestic 住用 | - | |
| | Non-domestic 非住用 | 5 | |
| | Composite 綜合用途 | - | |
| Building height/No. | Domestic | - | m 米 |

| | | | |
|--|---|---------------------|---------------|
| of storeys 建築物高度/ 層數 | 住用 | - | mPD 米(主水平基準上) |
| | | - | Storey(s) 層 |
| | Non-domestic 非住用 | Not more than 不多於 9 | m 米 |
| | | - | mPD 米(主水平基準上) |
| | | Not more than 不多於 1 | Storey(s) 層 |
| | Composite 綜合用途 | - | m 米 |
| | | - | mPD 米(主水平基準上) |
| | | - | Storey(s) 層 |
| | Site coverage 上蓋面積 | About 約 29.4 % | |
| No. of units 單位數目 | - | | |
| Open space 休憩用地 | Private 私人 | - | sq. m 平方米 |
| | Public 公眾 | - | sq. m 平方米 |
| No. of parking spaces and loading / unloading spaces 停車位及上落客貨 車位數目 | Total no. of vehicle spaces 停車位總數 | | 8 |
| | Private Car Parking Spaces 私家車車位 | | 5 |
| | Light Goods Vehicle Parking Spaces 輕型貨車泊車位 | | 2 |
| | Medium Goods Vehicle Parking Spaces 中型貨車泊車位 | | 1 |

* 有關資料是為方便市民大眾參考而提供。對於所載資料在使用上的問題及文義上的歧異，城市規劃委員會概不負責。若有任何疑問，應查閱申請人提交的文件。

The information is provided for easy reference of the general public. Under no circumstances will the Town Planning Board accept any liabilities for the use of the information nor any inaccuracies or discrepancies of the information provided. In case of doubt, reference should always be made to the submission of the applicant.

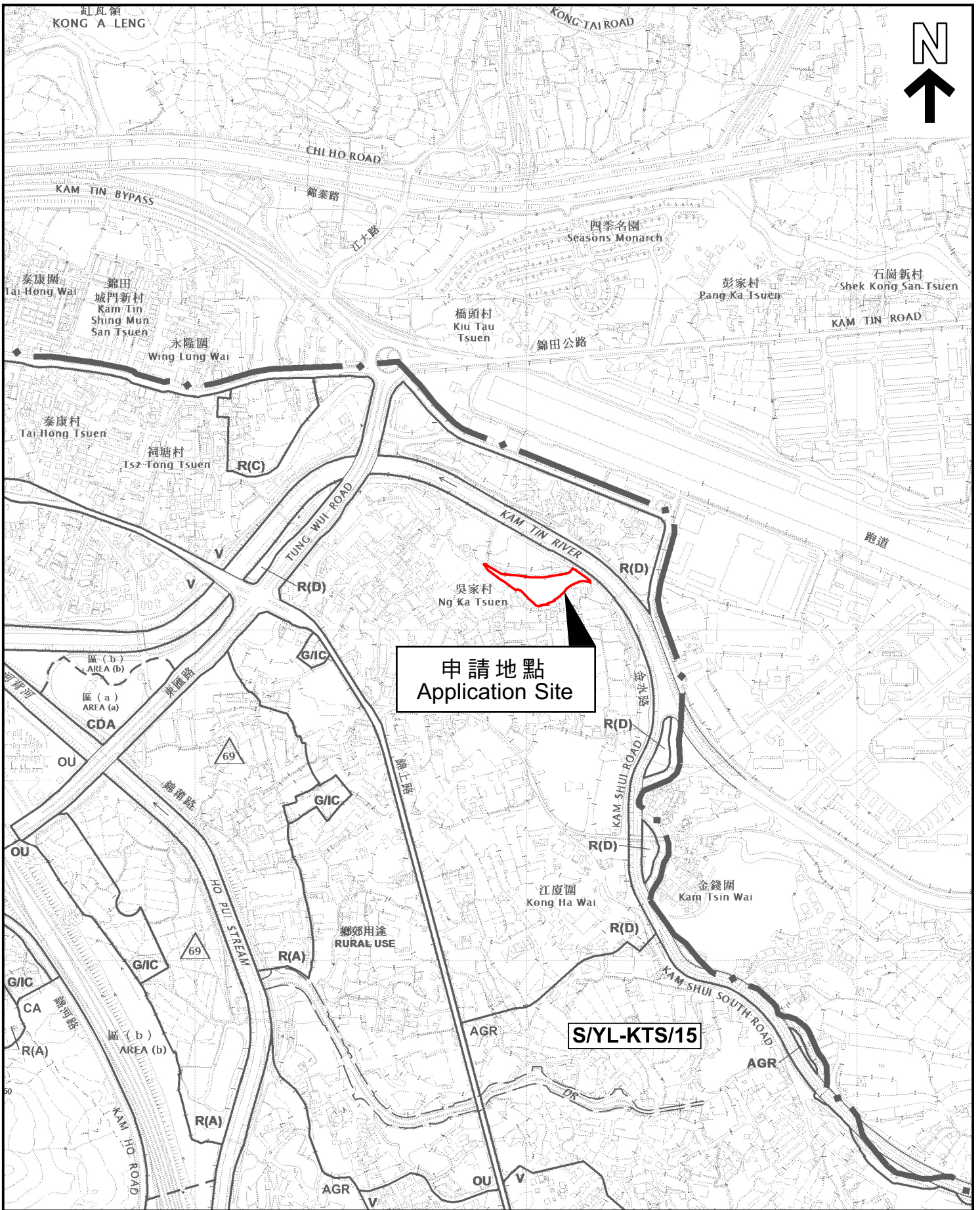
Submitted Plans, Drawings and Documents 提交的圖則、繪圖及文件

| | <u>Chinese</u> 中文 | <u>English</u> 英文 |
|--|--------------------------|-------------------------------------|
| <u>Plans and Drawings 圖則及繪圖</u> | | |
| Master layout plan(s)/Layout plan(s) 總綱發展藍圖／布局設計圖 | <input type="checkbox"/> | <input checked="" type="checkbox"/> |
| Block plan(s) 樓宇位置圖 | <input type="checkbox"/> | <input type="checkbox"/> |
| Floor plan(s) 樓宇平面圖 | <input type="checkbox"/> | <input type="checkbox"/> |
| Sectional plan(s) 截視圖 | <input type="checkbox"/> | <input type="checkbox"/> |
| Elevation(s) 立視圖 | <input type="checkbox"/> | <input type="checkbox"/> |
| Photomontage(s) showing the proposed development 顯示擬議發展的合成照片 | <input type="checkbox"/> | <input type="checkbox"/> |
| Master landscape plan(s)/Landscape plan(s) 園境設計總圖／園境設計圖 | <input type="checkbox"/> | <input type="checkbox"/> |
| Others (please specify) 其他（請註明） | <input type="checkbox"/> | <input checked="" type="checkbox"/> |
| <u>Paving plan 填土位置圖</u> | | |
| <u>Reports 報告書</u> | | |
| Planning Statement / Justifications 規劃綱領 / 理據 | <input type="checkbox"/> | <input checked="" type="checkbox"/> |
| Environmental assessment (noise, air and/or water pollutions) 環境評估（噪音、空氣及／或水的污染） | <input type="checkbox"/> | <input type="checkbox"/> |
| Traffic impact assessment (on vehicles) 就車輛的交通影響評估 | <input type="checkbox"/> | <input type="checkbox"/> |
| Traffic impact assessment (on pedestrians) 就行人的交通影響評估 | <input type="checkbox"/> | <input type="checkbox"/> |
| Visual impact assessment 視覺影響評估 | <input type="checkbox"/> | <input type="checkbox"/> |
| Landscape impact assessment 景觀影響評估 | <input type="checkbox"/> | <input type="checkbox"/> |
| Tree Survey 樹木調查 | <input type="checkbox"/> | <input type="checkbox"/> |
| Geotechnical impact assessment 土力影響評估 | <input type="checkbox"/> | <input type="checkbox"/> |
| Drainage impact assessment 排水影響評估 | <input type="checkbox"/> | <input type="checkbox"/> |
| Sewerage impact assessment 排污影響評估 | <input type="checkbox"/> | <input type="checkbox"/> |
| Risk Assessment 風險評估 | <input type="checkbox"/> | <input type="checkbox"/> |
| Others (please specify) 其他（請註明） | <input type="checkbox"/> | <input type="checkbox"/> |

Note: May insert more than one 「✓」. 註：可在多於一個方格內加上「✓」號

Note: The information in the Gist of Application above is provided by the applicant for easy reference of the general public. Under no circumstances will the Town Planning Board accept any liabilities for the use of the information nor any inaccuracies or discrepancies of the information provided. In case of doubt, reference should always be made to the submission of the applicant.

註：上述申請摘要的資料是由申請人提供以方便市民大眾參考。對於所載資料在使用上的問題及文義上的歧異，城市規劃委員會概不負責。若有任何疑問，應查閱申請人提交的文件。

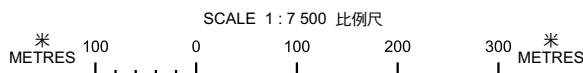


申請地點
Application Site

S/YL-KTS/15

本摘要圖於2024年6月6日擬備，
所根據的資料為於2018年12月11日
核准的分區計劃大綱圖編號 S/YL-KTS/15
EXTRACT PLAN PREPARED ON 6.6.2024
BASED ON OUTLINE ZONING PLAN No.
S/YL-KTS/15 APPROVED ON 11.12.2018

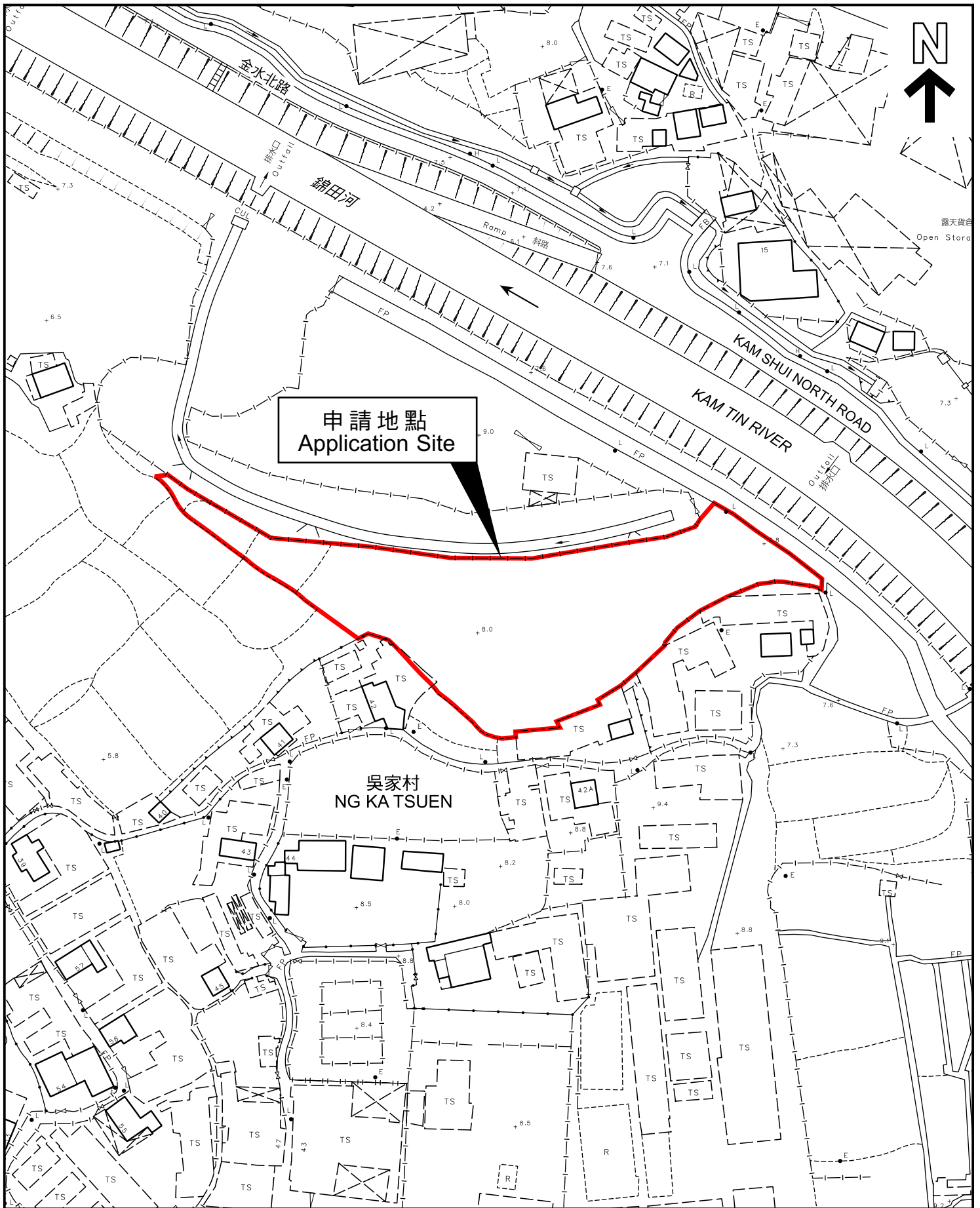
位置圖 LOCATION PLAN



申請地點界線只作識別用
APPLICATION SITE BOUNDARY
FOR IDENTIFICATION PURPOSE ONLY

參考編號
REFERENCE No.

A/YL-KTS/1006



申請地點
Application Site

吳家村
NG KA TSUEN

本摘要圖於2024年6月6日擬備，
所根據的資料為測量圖編號
6-NE-12B、12D、13A 及 13C
EXTRACT PLAN PREPARED ON 6.6.2024
BASED ON SURVEY SHEETS No.
6-NE-12B, 12D, 13A & 13C

平面圖 SITE PLAN

申請地點界線只作識別用
APPLICATION SITE BOUNDARY
FOR IDENTIFICATION PURPOSE ONLY

參考編號
REFERENCE No.

A/YL-KTS/1006