

**Broad Development Parameters of the Applied Use/Development  
in respect of Application No. A/K18/347**

**關乎申請編號 A/K18/347 的擬議用途/發展的概括發展規範**

Revised broad development parameters in view of

the further information received on 16.7.2024

因應於 2024 年 7 月 16 日接獲的進一步資料而修訂的概括發展規範

Application No. 申請編號	A/K18/347		
Location/address 位置/地址	45-47 Grampian Road (Part), Kowloon City, Kowloon 九龍九龍城嘉林邊道 45 至 47 號(部分)		
Site area 地盤面積	2,088.32 sq. m 平方米		
Plan 圖則	Approved Kowloon Tong Outline Zoning Plan No. S/K18/21 九龍塘分區計劃大綱核准圖編號 S/K18/21		
Zoning 地帶	"Government, Institution or Community (12)" 「政府、機構或社區(12)」		
Applied use/ development 申請用途/發展	Proposed Religious Institution (Redevelopment of Bethel Bible Seminary with in-situ Preservation of Sun Hok Building) 擬議宗教機構 (伯特利神學院重建包括原址保留神學樓)		
Gross floor area and/or plot ratio 總樓面面積及/ 或地積比率		sq. m 平方米	Plot ratio 地積比率
	Domestic 住用	About 約 300	About 約 0.14
	Non-domestic 非住用	About 約 7,146 (包括現有神學樓 including existing Sun Hok Building)	About 約 3.42 (包括現有神學樓 including existing Sun Hok Building)
No. of block 幢數	Domestic 住用	-	
	Non-domestic 非住用	-	
	Composite 綜合用途	1	
Building height/No.	Domestic	-	m 米

of storeys 建築物高度/ 層數	住用	-	mPD 米(主水平基準上)
		-	Storey(s) 層
	Non-domestic 非住用	-	m 米
		-	mPD 米(主水平基準上)
		-	Storey(s) 層
	Composite 綜合用途	About 36.05	m 米
		Not more than 不多於 47.55	mPD 米(主水平基準上)
		Not more than 不多於 8	Storey(s) 層
		1	Exclude 不包括 Basement 地庫
Site coverage 上蓋面積	Below 15m from street level 街道水平 15 米以下: Not more than 不多於 70%		
	Above 15m from street level 街道水平 15 米以上: Not more than 不多於 50%		
No. of units 單位數目	Dormitories 宿舍	3 units (單位)	
Open space 休憩用地	Private 私人	-	sq. m 平方米
	Public 公眾	-	sq. m 平方米
No. of parking spaces and loading / unloading spaces 停車位及上落客貨 車位數目	Total no. of vehicle spaces 停車位總數		16
	Private Car Parking Spaces 私家車車位		14
	Motorcycle Parking Spaces 電單車車位		2
	Total no. of vehicle loading/unloading bays/lay-bys 上落客貨車位/停車處總數		2
	Light Goods Vehicle Spaces 輕型貨車車位		1
Coach Spaces 旅遊巴車位		1	

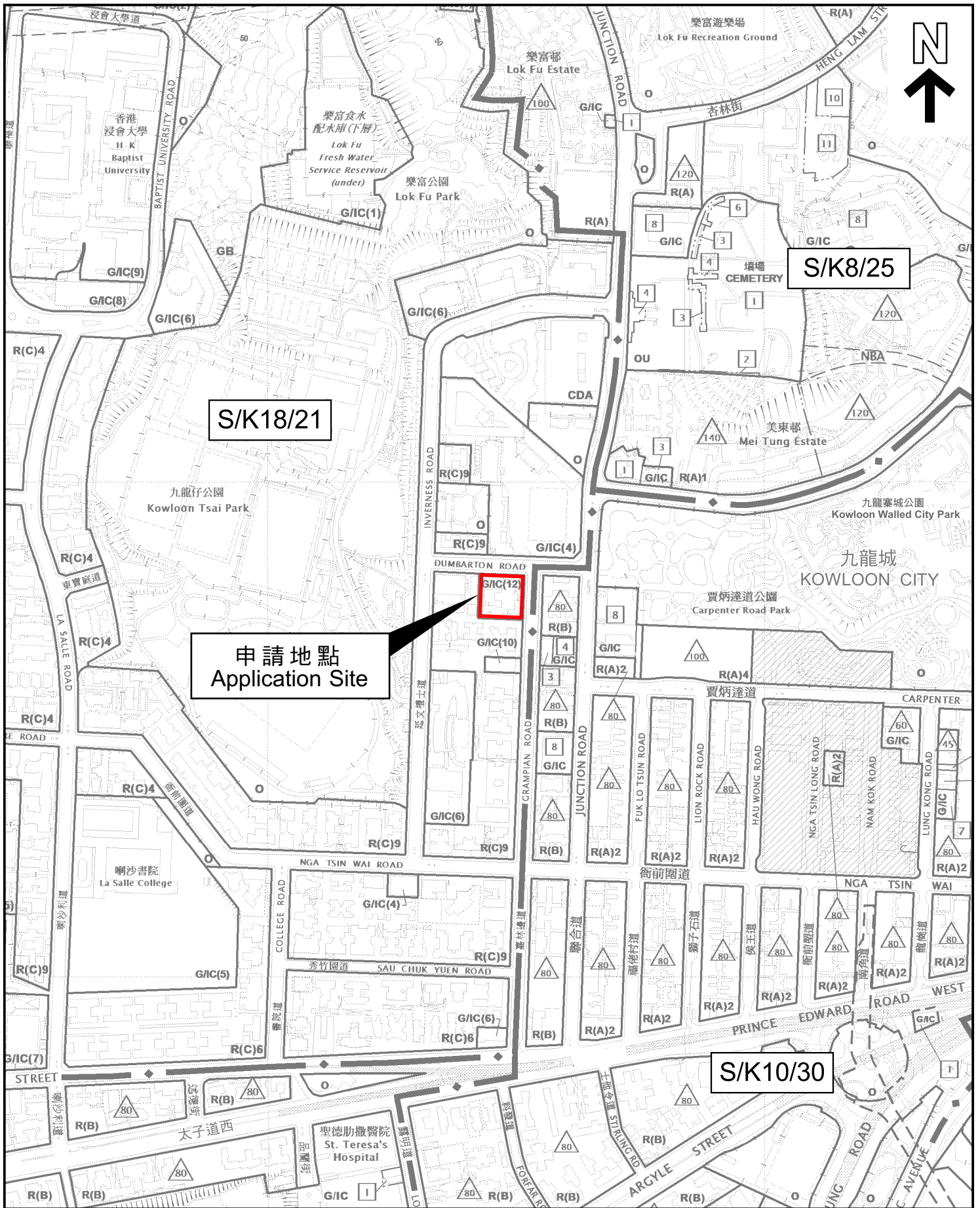
\* 有關資料是為方便市民大眾參考而提供。對於所載資料在使用上的問題及文義上的歧異，城市規劃委員會概不負責。若有任何疑問，應查閱申請人提交的文件。

The information is provided for easy reference of the general public. Under no circumstances will the Town Planning Board accept any liabilities for the use of the information nor any inaccuracies or discrepancies of the information provided. In case of doubt, reference should always be made to the submission of the applicant.

<b>Submitted Plans, Drawings and Documents 提交的圖則、繪圖及文件</b>		
	<b>Chinese</b> 中文	<b>English</b> 英文
<b><u>Plans and Drawings 圖則及繪圖</u></b>		
Master layout plan(s)/Layout plan(s) 總綱發展藍圖／布局設計圖	<input type="checkbox"/>	<input type="checkbox"/>
Block plan(s) 樓宇位置圖	<input type="checkbox"/>	<input type="checkbox"/>
Floor plan(s) 樓宇平面圖	<input type="checkbox"/>	<input type="checkbox"/>
Sectional plan(s) 截視圖	<input type="checkbox"/>	<input type="checkbox"/>
Elevation(s) 立視圖	<input type="checkbox"/>	<input type="checkbox"/>
Photomontage(s) showing the proposed development 顯示擬議發展的合成照片	<input type="checkbox"/>	<input type="checkbox"/>
Master landscape plan(s)/Landscape plan(s) 園境設計總圖／園境設計圖	<input type="checkbox"/>	<input type="checkbox"/>
Others (please specify) 其他（請註明）	<input type="checkbox"/>	<input type="checkbox"/>
<b><u>Reports 報告書</u></b>		
Planning Statement / Justifications 規劃綱領 / 理據	<input type="checkbox"/>	<input type="checkbox"/>
Environmental assessment (noise, air and/or water pollutions) 環境評估（噪音、空氣及／或水的污染）	<input type="checkbox"/>	<input type="checkbox"/>
Traffic impact assessment (on vehicles) 就車輛的交通影響評估	<input type="checkbox"/>	<input type="checkbox"/>
Traffic impact assessment (on pedestrians) 就行人的交通影響評估	<input type="checkbox"/>	<input type="checkbox"/>
Visual impact assessment 視覺影響評估	<input type="checkbox"/>	<input type="checkbox"/>
Landscape impact assessment 景觀影響評估	<input type="checkbox"/>	<input type="checkbox"/>
Tree Survey 樹木調查	<input type="checkbox"/>	<input type="checkbox"/>
Geotechnical impact assessment 土力影響評估	<input type="checkbox"/>	<input type="checkbox"/>
Drainage impact assessment 排水影響評估	<input type="checkbox"/>	<input type="checkbox"/>
Sewerage impact assessment 排污影響評估	<input type="checkbox"/>	<input type="checkbox"/>
Risk Assessment 風險評估	<input type="checkbox"/>	<input type="checkbox"/>
Others (please specify) 其他（請註明）	<input type="checkbox"/>	<input checked="" type="checkbox"/>
<b><u>Replacement pages of the revised Traffic Impact Assessment 經修訂的交通影響評估的替代頁</u></b>		
Note: May insert more than one 「✓」. 註：可在多於一個方格內加上「✓」號		

Note: The information in the Gist of Application above is provided by the applicant for easy reference of the general public. Under no circumstances will the Town Planning Board accept any liabilities for the use of the information nor any inaccuracies or discrepancies of the information provided. In case of doubt, reference should always be made to the submission of the applicant.

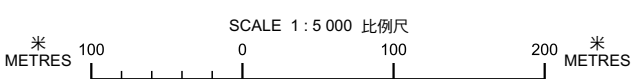
註：上述申請摘要的資料是由申請人提供以方便市民大眾參考。對於所載資料在使用上的問題及文義上的歧異，城市規劃委員會概不負責。若有任何疑問，應查閱申請人提交的文件。



本摘要圖於2024年7月17日擬備，所根據的資料為於2023年4月25日核准的分區計劃大綱圖編號S/K8/25、於2023年9月5日核准的分區計劃大綱圖編號S/K10/30和於2017年12月5日核准的分區計劃大綱圖編號S/K18/21

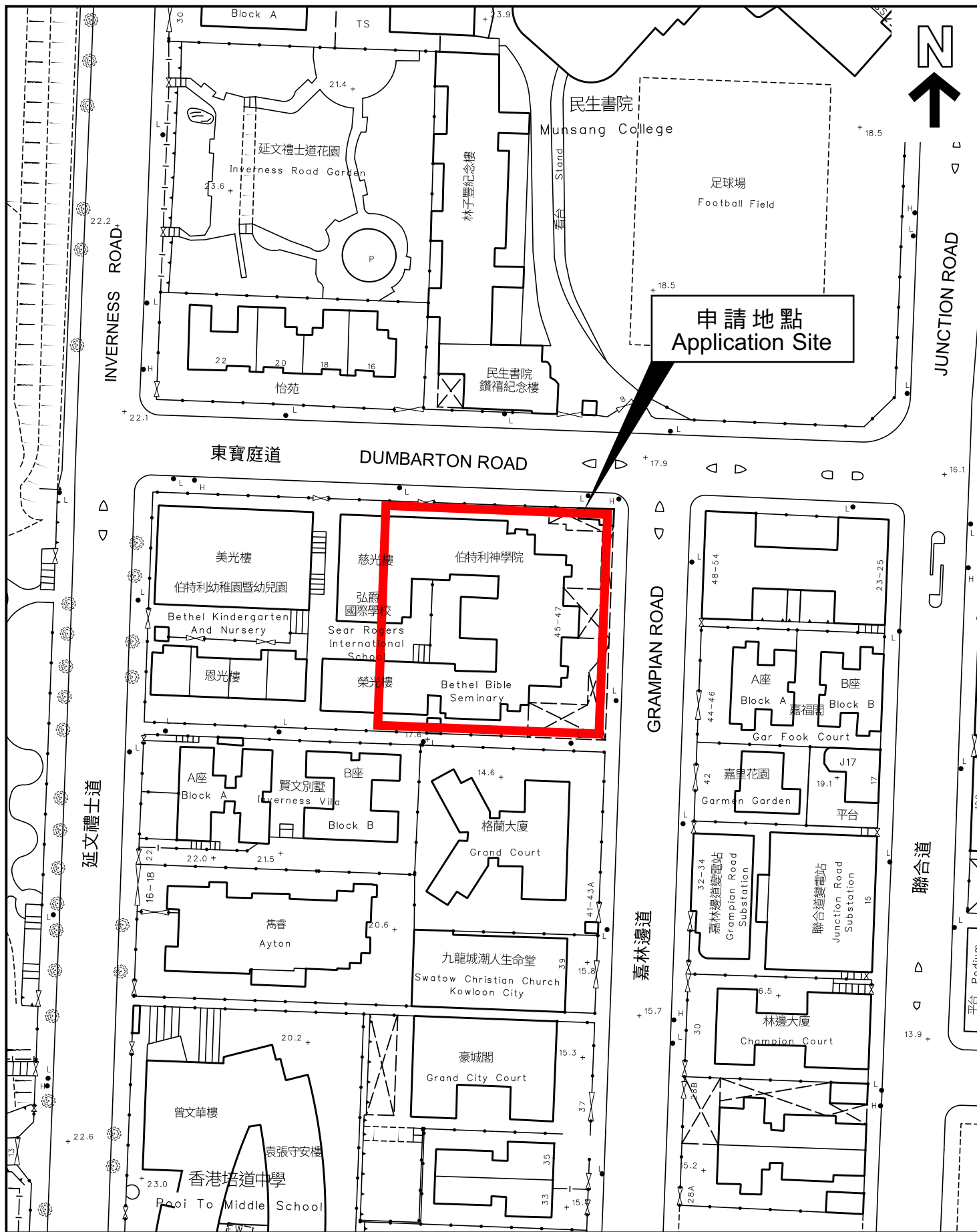
EXTRACT PLAN PREPARED ON 17.7.2024  
 BASED ON OUTLINE ZONING PLANS No.  
 S/K8/25 APPROVED ON 25.4.2023.  
 S/K10/30 APPROVED ON 5.9.2023 AND  
 S/K18/21 APPROVED ON 5.12.2017

**位置圖 LOCATION PLAN**



申請地點界線只作識別用  
 APPLICATION SITE BOUNDARY  
 FOR IDENTIFICATION PURPOSE ONLY

參考編號  
 REFERENCE No.  
**A/K18/347**



申請地點  
Application Site

平面圖 SITE PLAN

本摘要圖於2024年7月17日擬備，  
所根據的資料為測量圖編號11-NW-15B  
EXTRACT PLAN PREPARED ON 17.7.2024  
BASED ON SURVEY SHEET  
No. 11-NW-15B

申請地點界線只作識別用  
APPLICATION SITE BOUNDARY  
FOR IDENTIFICATION PURPOSE ONLY

參考編號  
REFERENCE No.

A/K18/347