

**Broad Development Parameters of the Applied Use/Development  
in respect of Application No. A/TM/594**

**關於申請編號 A/TM/594 的擬議用途/發展的概括發展規範**

Application No. 申請編號	A/TM/594
Location/address 位置/地址	Lot 755 S.A in D.D.131, Tsing Shan Tsuen, Tuen Mun, New Territories 新界屯門青山村丈量約份第 131 約地段第 755 號 A 分段
Site area 地盤面積	About 約 339.1 sq. m 平方米
Plan 圖則	Approved Tuen Mun Outline Zoning Plan No. S/TM/39 屯門分區計劃大綱核准圖編號 S/TM/39
Zoning 地帶	"Government, Institution or Community" 「政府、機構或社區」
Applied use/ development 申請用途/發展	Proposed House (New Territories Exempted House) 擬議屋宇 (新界豁免管制屋宇)
Proposed Gross floor area 擬議總樓面面積	195.09 sq. m 平方米
Proposed No. of house(s) 擬議幢數	1
Proposed Building height/No. of storeys 擬議建築物高度/ 層數	Not more than 不多於 8.23 m 米  3 Storey(s) 層

\* 有關資料是為方便市民大眾參考而提供。對於所載資料在使用上的問題及文義上的歧異，城市規劃委員會概不負責。若有任何疑問，應查閱申請人提交的文件。

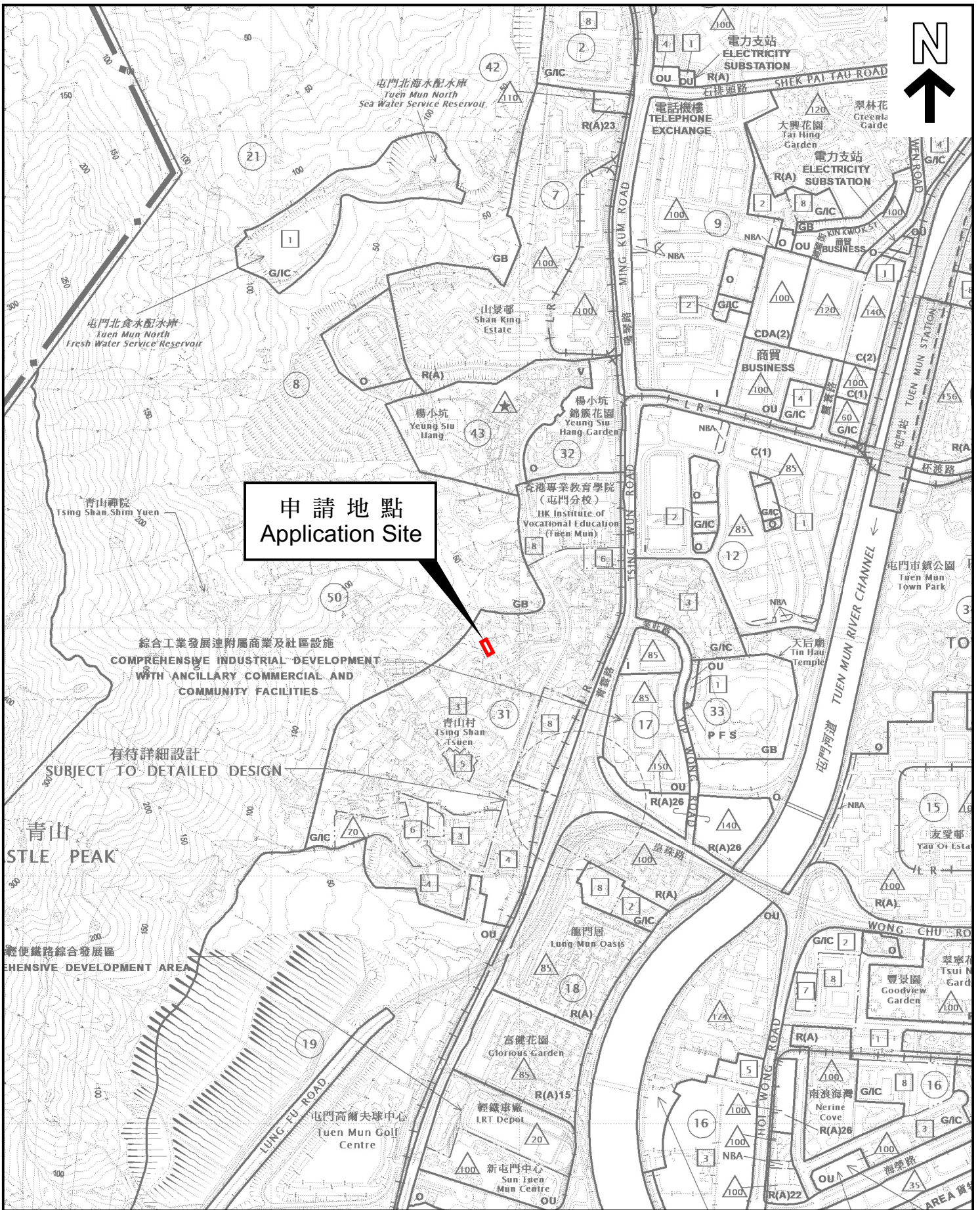
The information is provided for easy reference of the general public. Under no circumstances will the Town Planning Board accept any liabilities for the use of the information nor any inaccuracies or discrepancies of the information provided. In case of doubt, reference should always be made to the submission of the applicant.

## Submitted Plans, Drawings and Documents 提交的圖則、繪圖及文件

	<u>Chinese</u> 中文	<u>English</u> 英文
<b><u>Plans and Drawings 圖則及繪圖</u></b>		
Master layout plan(s)/Layout plan(s) 總綱發展藍圖／布局設計圖	<input type="checkbox"/>	<input checked="" type="checkbox"/>
Block plan(s) 樓宇位置圖	<input type="checkbox"/>	<input type="checkbox"/>
Floor plan(s) 樓宇平面圖	<input type="checkbox"/>	<input type="checkbox"/>
Sectional plan(s) 截視圖	<input type="checkbox"/>	<input type="checkbox"/>
Elevation(s) 立視圖	<input type="checkbox"/>	<input type="checkbox"/>
Photomontage(s) showing the proposed development 顯示擬議發展的合成照片	<input type="checkbox"/>	<input type="checkbox"/>
Master landscape plan(s)/Landscape plan(s) 園境設計總圖／園境設計圖	<input type="checkbox"/>	<input type="checkbox"/>
Others (please specify) 其他（請註明）	<input type="checkbox"/>	<input checked="" type="checkbox"/>
<u>Lot Index Plan 地段索引圖</u>		
<u>Survey Record Plans 測量記錄圖</u>		
<u>Extract of Outline Zoning Plan 分區計劃大綱圖摘要</u>		
<u>Aerial Photo 航空照片</u>		
<u>Location Plan 位置圖</u>		
<u>Proposed Sewerage Connection Plan 污水接駁建議圖</u>		
<u>Survey Sheet 測量圖</u>		
<b><u>Reports 報告書</u></b>		
Planning Statement / Justifications 規劃綱領 / 理據	<input type="checkbox"/>	<input checked="" type="checkbox"/>
Environmental assessment (noise, air and/or water pollutions) 環境評估（噪音、空氣及／或水的污染）	<input type="checkbox"/>	<input type="checkbox"/>
Traffic impact assessment (on vehicles) 就車輛的交通影響評估	<input type="checkbox"/>	<input type="checkbox"/>
Traffic impact assessment (on pedestrians) 就行人的交通影響評估	<input type="checkbox"/>	<input type="checkbox"/>
Visual impact assessment 視覺影響評估	<input type="checkbox"/>	<input type="checkbox"/>
Landscape impact assessment 景觀影響評估	<input type="checkbox"/>	<input type="checkbox"/>
Tree Survey 樹木調查	<input type="checkbox"/>	<input type="checkbox"/>
Geotechnical impact assessment 土力影響評估	<input type="checkbox"/>	<input type="checkbox"/>
Drainage impact assessment 排水影響評估	<input type="checkbox"/>	<input type="checkbox"/>
Sewerage impact assessment 排污影響評估	<input type="checkbox"/>	<input type="checkbox"/>
Risk Assessment 風險評估	<input type="checkbox"/>	<input type="checkbox"/>
Others (please specify) 其他（請註明）	<input type="checkbox"/>	<input type="checkbox"/>
Note: May insert more than one 「✓」. 註：可在多於一個方格內加上「✓」號		

Note: The information in the Gist of Application above is provided by the applicant for easy reference of the general public. Under no circumstances will the Town Planning Board accept any liabilities for the use of the information nor any inaccuracies or discrepancies of the information provided. In case of doubt, reference should always be made to the submission of the applicant.

註：上述申請摘要的資料是由申請人提供以方便市民大眾參考。對於所載資料在使用上的問題及文義上的歧異，城市規劃委員會概不負責。若有任何疑問，應查閱申請人提交的文件。



申請地點  
Application Site

綜合工業發展連附屬商業及社區設施  
COMPREHENSIVE INDUSTRIAL DEVELOPMENT  
WITH ANCILLARY COMMERCIAL AND  
COMMUNITY FACILITIES

有待詳細設計  
SUBJECT TO DETAILED DESIGN

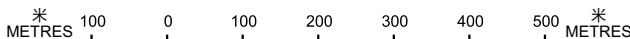
青山  
STLE PEAK

輕便鐵路綜合發展區  
COMPREHENSIVE DEVELOPMENT AREA

本摘要圖於2024年8月30日擬備，  
所根據的資料為於2024年7月16日  
核准的分區計劃大綱圖編號 S/TM/39  
EXTRACT PLAN PREPARED ON 30.8.2024  
BASED ON OUTLINE ZONING PLAN No.  
S/TM/39 APPROVED ON 16.7.2024

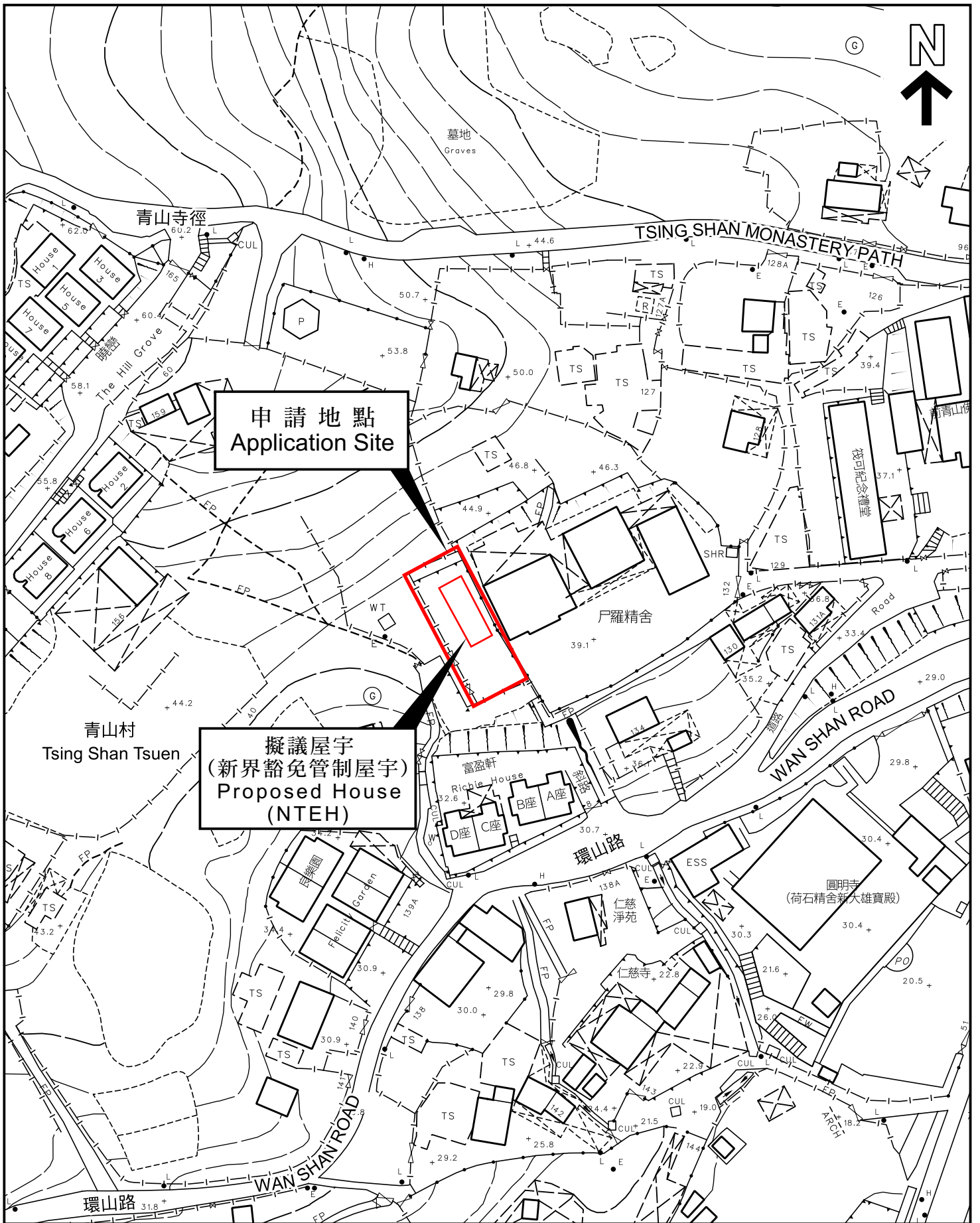
### 位置圖 LOCATION PLAN

SCALE 1: 10 000 比例尺



申請地點界線只作識別用  
APPLICATION SITE BOUNDARY  
FOR IDENTIFICATION PURPOSE ONLY

參考編號  
REFERENCE No.  
**A/TM/594**



申請地點  
Application Site

擬議屋宇  
(新界豁免管制屋宇)  
Proposed House  
(NTEH)

本摘要圖於2024年8月30日擬備，  
所根據的資料為測量圖編號  
5-SE-10D  
EXTRACT PLAN PREPARED ON 30.8.2024  
BASED ON SURVEY SHEET No.  
5-SE-10D

平面圖 SITE PLAN

申請地點界線只作識別用  
APPLICATION SITE BOUNDARY  
FOR IDENTIFICATION PURPOSE ONLY

參考編號  
REFERENCE No.  
A/TM/594