

**Broad Development Parameters of the Applied Use/Development
in respect of Application No. A/FSS/299**

關乎申請編號 A/FSS/299 的擬議用途/發展的概括發展規範

Revised broad development parameters in view of

the further information received on 11.11.2024

因應於 2024 年 11 月 11 日接獲的進一步資料而修訂的概括發展規範

Application No. 申請編號	A/FSS/299		
Location/address 位置/地址	Government Land at Po Shek Wu Road, Sheung Shui, New Territories 新界上水寶石湖路的政府土地		
Site area 地盤面積	About 約 13,800 sq. m 平方米 (Includes Government Land of about 包括政府土地約 13,800 sq. m 平方米)		
Plan 圖則	Approved Fanling / Sheung Shui Outline Zoning Plan No. S/FSS/28 粉嶺/上水分區計劃大綱核准圖編號 S/FSS/28		
Zoning 地帶	"Residential (Group A) 5" 「住宅(甲類)5」		
Applied use/ development 申請用途/發展	Proposed Minor Relaxation of Plot Ratio and Building Height Restrictions for Permitted Public Housing Development 擬議略為放寬地積比率及建築物高度限制以作准許的公營房屋發展		
Gross floor area and/or plot ratio 總樓面面積及/ 或地積比率		sq. m 平方米	Plot ratio 地積比率
	Domestic 住用	Not more than 不多於 89,700	Not more than 不多於 6.5
	Non-domestic 非住用	Not more than 不多於 13,800	Not more than 不多於 1
No. of block 幢數	Domestic 住用	-	
	Non-domestic 非住用	-	
	Composite 綜合用途	2	
Building height/No.	Domestic	-	m 米

of storeys 建築物高度/ 層數	住用	-	mPD 米(主水平基準上)
		-	Storey(s) 層
	Non-domestic 非住用	-	m 米
		-	mPD 米(主水平基準上)
		-	Storey(s) 層
	Composite 綜合用途	-	m 米
		Not more than 不多於 149	mPD 米(主水平基準上)
		45 - 46	Storey(s) 層
		4	Include 包括 Podium & Carport 平台及停車間
	1	Refuge Floor 防火層	
Site coverage 上蓋面積	15m or below 15 米或以下: about 約 70%; above 15m 15 米以上: about 約 38.5%		
No. of units 單位數目	1,904 Public Housing Flats 公營房屋單位		
Open space 休憩用地	Private 私人	Not less than 不少於 5,332	sq. m 平方米
	Public 公眾	-	sq. m 平方米
No. of parking spaces and loading / unloading spaces 停車位及上落客貨 車位數目	Total no. of vehicle spaces 停車位總數		360
	Private Car Parking Spaces 私家車車位		173
	Motorcycle Parking Spaces 電單車車位		18
	Bicycle Parking Spaces 單車車位		167
	Welfare Parking Spaces 社福車位		2
	Total no. of vehicle loading/unloading bays/lay-bys 上落客貨車位/停車處總數		10
	Heavy Goods Vehicle Spaces 重型貨車車位		8
	Welfare Facilities and Kindergarten 社會福利設施及幼稚園		1
	Post Office 郵政局		1

* 有關資料是為方便市民大眾參考而提供。對於所載資料在使用上的問題及文義上的歧異，城市規劃委員會概不負責。若有任何疑問，應查閱申請人提交的文件。

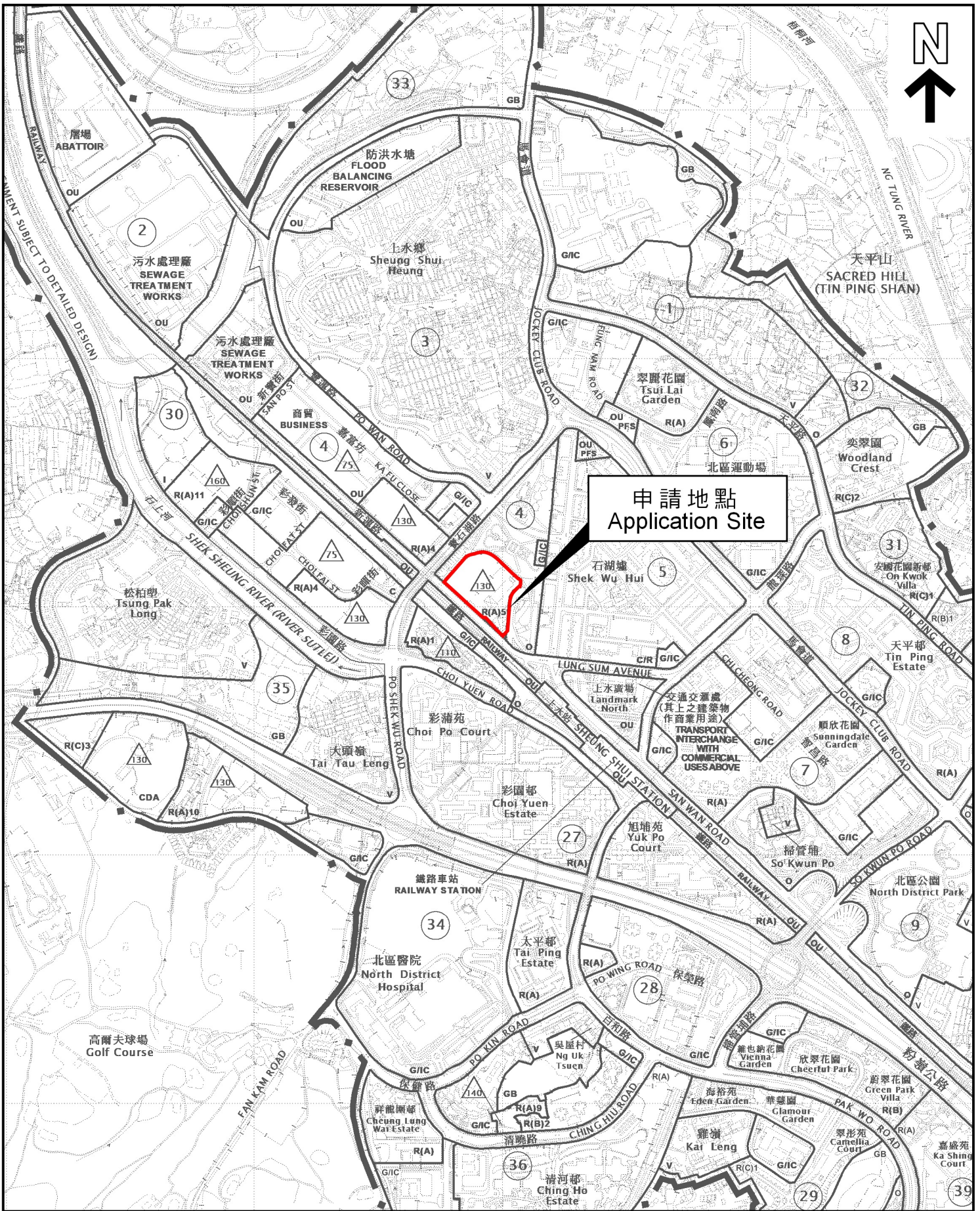
The information is provided for easy reference of the general public. Under no circumstances will the Town Planning Board accept any liabilities for the use of the information nor any inaccuracies or discrepancies of the information provided. In case of doubt, reference should always be made to the submission of the applicant.

Submitted Plans, Drawings and Documents 提交的圖則、繪圖及文件

	<u>Chinese</u> 中文	<u>English</u> 英文
<u>Plans and Drawings 圖則及繪圖</u>		
Master layout plan(s)/Layout plan(s) 總綱發展藍圖／布局設計圖	<input type="checkbox"/>	<input type="checkbox"/>
Block plan(s) 樓宇位置圖	<input type="checkbox"/>	<input type="checkbox"/>
Floor plan(s) 樓宇平面圖	<input type="checkbox"/>	<input type="checkbox"/>
Sectional plan(s) 截視圖	<input type="checkbox"/>	<input type="checkbox"/>
Elevation(s) 立視圖	<input type="checkbox"/>	<input type="checkbox"/>
Photomontage(s) showing the proposed development 顯示擬議發展的合成照片	<input type="checkbox"/>	<input type="checkbox"/>
Master landscape plan(s)/Landscape plan(s) 園境設計總圖／園境設計圖	<input type="checkbox"/>	<input type="checkbox"/>
Others (please specify) 其他（請註明）	<input type="checkbox"/>	<input type="checkbox"/>
<u>Reports 報告書</u>		
Planning Statement / Justifications 規劃綱領 / 理據	<input type="checkbox"/>	<input type="checkbox"/>
Environmental assessment (noise, air and/or water pollutions) 環境評估（噪音、空氣及／或水的污染）	<input type="checkbox"/>	<input type="checkbox"/>
Traffic impact assessment (on vehicles) 就車輛的交通影響評估	<input type="checkbox"/>	<input type="checkbox"/>
Traffic impact assessment (on pedestrians) 就行人的交通影響評估	<input type="checkbox"/>	<input type="checkbox"/>
Visual impact assessment 視覺影響評估	<input type="checkbox"/>	<input type="checkbox"/>
Landscape impact assessment 景觀影響評估	<input type="checkbox"/>	<input type="checkbox"/>
Tree Survey 樹木調查	<input type="checkbox"/>	<input type="checkbox"/>
Geotechnical impact assessment 土力影響評估	<input type="checkbox"/>	<input type="checkbox"/>
Drainage impact assessment 排水影響評估	<input type="checkbox"/>	<input type="checkbox"/>
Sewerage impact assessment 排污影響評估	<input type="checkbox"/>	<input type="checkbox"/>
Risk Assessment 風險評估	<input type="checkbox"/>	<input type="checkbox"/>
Others (please specify) 其他（請註明）	<input type="checkbox"/>	<input checked="" type="checkbox"/>
<u>Response to Comment Table 回應部門意見表, Replacement Pages of the Planning Statement 規劃綱領的替換頁, Revised Air Ventilation Assessment 經修訂的空氣流通評估</u>		
Note: May insert more than one 「✓」. 註：可在多於一個方格內加上「✓」號		

Note: The information in the Gist of Application above is provided by the applicant for easy reference of the general public. Under no circumstances will the Town Planning Board accept any liabilities for the use of the information nor any inaccuracies or discrepancies of the information provided. In case of doubt, reference should always be made to the submission of the applicant.

註：上述申請摘要的資料是由申請人提供以方便市民大眾參考。對於所載資料在使用上的問題及文義上的歧異，城市規劃委員會概不負責。若有任何疑問，應查閱申請人提交的文件。

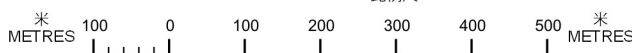


本摘要圖於2024年11月13日擬備，
所根據的資料為於2024年4月9日
核准的分區計劃大綱圖編號S/FSS/28

EXTRACT PLAN PREPARED ON
13.11.2024 BASED ON OUTLINE ZONING
PLAN No. S/FSS/28 APPROVED ON
9.4.2024

位置圖 LOCATION PLAN

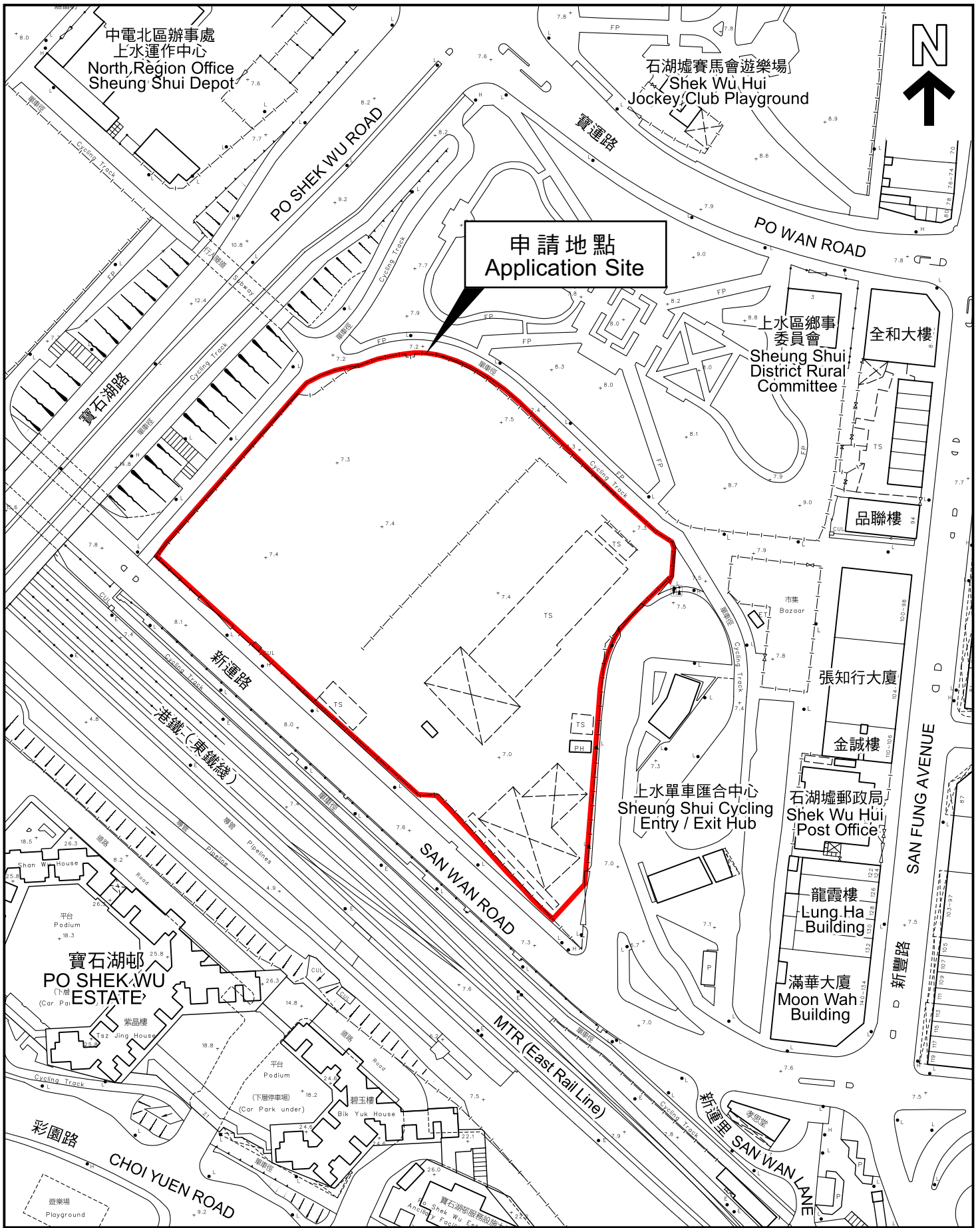
SCALE 1 : 10 000 比例尺



申請地點界線只作識別用
APPLICATION SITE BOUNDARY
FOR IDENTIFICATION PURPOSE ONLY

參考編號
REFERENCE No.

A/FSS/299



申請地點
Application Site

本摘要圖於2024年11月13日擬備，
所根據的資料為測量圖編號3-SW-6B
EXTRACT PLAN PREPARED ON
13.11.2024 BASED ON SURVEY SHEET
No. 3-SW-6B

平面圖 SITE PLAN

申請地點界線只作識別用
APPLICATION SITE BOUNDARY
FOR IDENTIFICATION PURPOSE ONLY

參考編號
REFERENCE No.
A/FSS/299