

**Broad Development Parameters of the Applied Use/Development
in respect of Application No. A/H6/93**

關於申請編號 A/H6/93 的擬議用途/發展的概括發展規範

Revised broad development parameters in view of

the further information received on 16.12.2024

因應於 2024 年 12 月 16 日接獲的進一步資料而修訂的概括發展規範

Application No. 申請編號	A/H6/93		
Location/address 位置/地址	Under Hysan Avenue between Lee Garden One (33 Hysan Avenue) and Lee Garden Three (10 Hysan Avenue) 利園一期(希慎道 33 號)及利園三期(希慎道 10 號)之間的希慎道地底		
Site area 地盤面積	About 約 365.6 sq. m 平方米 (Includes Government Land of about 包括政府土地約 236 sq. m 平方米)		
Plan 圖則	Approved Causeway Bay Outline Zoning Plan No. S/H6/17 銅鑼灣分區計劃大綱核准圖編號 S/H6/17		
Zoning 地帶	"Commercial (2)", "Commercial" and area shown as 'Road' 「商業(2)」、「商業」及顯示為「道路」的地方		
Applied use/ development 申請用途/發展	Proposed Underground Vehicular Tunnel (Connecting Lee Garden One and Lee Garden Three) 擬議地下行車隧道(連接利園一期及利園三期)		
Gross floor area and/or plot ratio 總樓面面積及/ 或地積比率		sq. m 平方米	Plot ratio 地積比率
	Domestic 住用	-	-
	Non-domestic 非住用	-	-
No. of block 幢數	Domestic 住用	-	
	Non-domestic 非住用	-	
	Composite 綜合用途	-	
Building height/No.	Domestic	-	m 米

of storeys 建築物高度/ 層數	住用	-	mPD 米(主水平基準上)
		-	Storey(s) 層
	Non-domestic 非住用	-	m 米
		-	mPD 米(主水平基準上)
		-	Storey(s) 層
	Composite 綜合用途	-	m 米
		-	mPD 米(主水平基準上)
		-	Storey(s) 層
	Site coverage 上蓋面積	-	
No. of units 單位數目	-		
Open space 休憩用地	Private 私人	-	sq. m 平方米
	Public 公眾	-	sq. m 平方米
No. of parking spaces and loading / unloading spaces 停車位及上落客貨 車位數目	-		

* 有關資料是為方便市民大眾參考而提供。對於所載資料在使用上的問題及文義上的歧異，城市規劃委員會概不負責。若有任何疑問，應查閱申請人提交的文件。

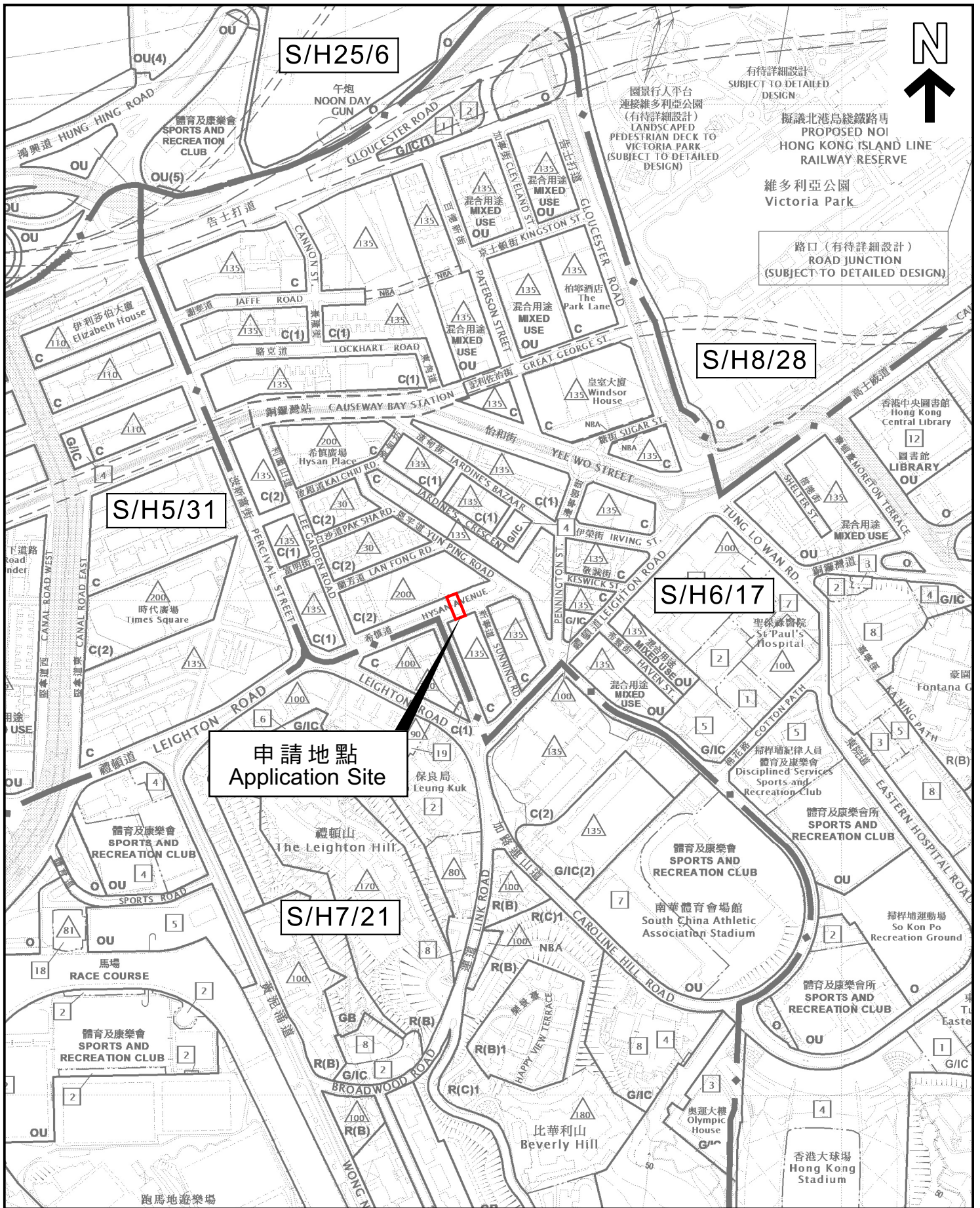
The information is provided for easy reference of the general public. Under no circumstances will the Town Planning Board accept any liabilities for the use of the information nor any inaccuracies or discrepancies of the information provided. In case of doubt, reference should always be made to the submission of the applicant.

Submitted Plans, Drawings and Documents 提交的圖則、繪圖及文件

	<u>Chinese</u> 中文	<u>English</u> 英文
<u>Plans and Drawings 圖則及繪圖</u>		
Master layout plan(s)/Layout plan(s) 總綱發展藍圖／布局設計圖	<input type="checkbox"/>	<input type="checkbox"/>
Block plan(s) 樓宇位置圖	<input type="checkbox"/>	<input type="checkbox"/>
Floor plan(s) 樓宇平面圖	<input type="checkbox"/>	<input type="checkbox"/>
Sectional plan(s) 截視圖	<input type="checkbox"/>	<input checked="" type="checkbox"/>
Elevation(s) 立視圖	<input type="checkbox"/>	<input type="checkbox"/>
Photomontage(s) showing the proposed development 顯示擬議發展的合成照片	<input type="checkbox"/>	<input type="checkbox"/>
Master landscape plan(s)/Landscape plan(s) 園境設計總圖／園境設計圖	<input type="checkbox"/>	<input type="checkbox"/>
Others (please specify) 其他（請註明）	<input type="checkbox"/>	<input checked="" type="checkbox"/>
<u>Location Plan 位置圖</u>		
<u>Reports 報告書</u>		
Planning Statement / Justifications 規劃綱領 / 理據	<input type="checkbox"/>	<input checked="" type="checkbox"/>
Environmental assessment (noise, air and/or water pollutions) 環境評估（噪音、空氣及／或水的污染）	<input type="checkbox"/>	<input type="checkbox"/>
Traffic impact assessment (on vehicles) 就車輛的交通影響評估	<input type="checkbox"/>	<input type="checkbox"/>
Traffic impact assessment (on pedestrians) 就行人的交通影響評估	<input type="checkbox"/>	<input type="checkbox"/>
Visual impact assessment 視覺影響評估	<input type="checkbox"/>	<input type="checkbox"/>
Landscape impact assessment 景觀影響評估	<input type="checkbox"/>	<input type="checkbox"/>
Tree Survey 樹木調查	<input type="checkbox"/>	<input type="checkbox"/>
Geotechnical impact assessment 土力影響評估	<input type="checkbox"/>	<input type="checkbox"/>
Drainage impact assessment 排水影響評估	<input type="checkbox"/>	<input type="checkbox"/>
Sewerage impact assessment 排污影響評估	<input type="checkbox"/>	<input type="checkbox"/>
Risk Assessment 風險評估	<input type="checkbox"/>	<input type="checkbox"/>
Others (please specify) 其他（請註明）	<input type="checkbox"/>	<input checked="" type="checkbox"/>
<u>Responses to departmental comments 回應部門意見</u>		
<u>Replacement page to the Supporting Planning Statement (p. 8 and 13) and Appendix 5 規劃綱領(第 8 及 13 頁)及附錄 5 的替代頁</u>		
<u>Traffic Review Report 交通評審報告</u>		
Note: May insert more than one 「✓」. 註：可在多於一個方格內加上「✓」號		

Note: The information in the Gist of Application above is provided by the applicant for easy reference of the general public. Under no circumstances will the Town Planning Board accept any liabilities for the use of the information nor any inaccuracies or discrepancies of the information provided. In case of doubt, reference should always be made to the submission of the applicant.

註：上述申請摘要的資料是由申請人提供以方便市民大眾參考。對於所載資料在使用上的問題及文義上的歧異，城市規劃委員會概不負責。若有任何疑問，應查閱申請人提交的文件。

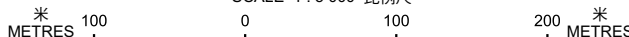


申請地點
Application Site

本摘要圖於2024年12月19日擬備，所根據的資料為於2023年5月2日核准的分區計劃大綱圖編號S/H5/31、於2019年1月8日核准的分區計劃大綱圖編號S/H6/17、於2020年11月24日核准的分區計劃大綱圖編號S/H7/21、於2024年4月9日核准的分區計劃大綱圖編號S/H8/28及於2023年11月7日核准的分區計劃大綱圖編號S/H25/6
EXTRACT PLAN PREPARED ON 19.12.2024
BASED ON OUTLINE ZONING PLANS No.
S/H5/31 APPROVED ON 2.5.2023.
S/H6/17 APPROVED ON 8.1.2019.
S/H7/21 APPROVED ON 24.11.2020.
S/H8/28 APPROVED ON 9.4.2024 AND
S/H25/6 APPROVED ON 7.11.2023

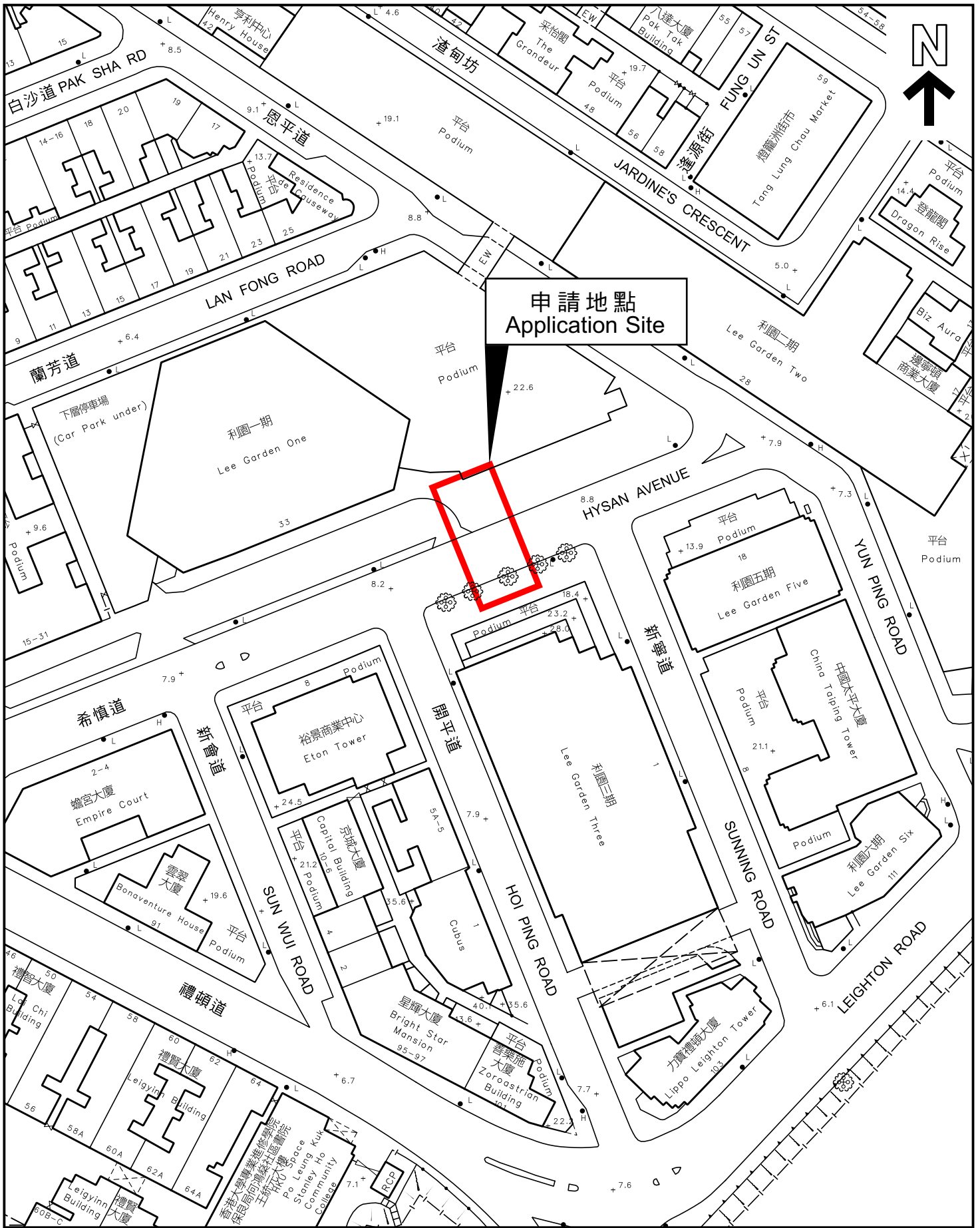
位置圖 LOCATION PLAN

SCALE 1:5 000 比例尺



申請地點界線只作識別用
APPLICATION SITE BOUNDARY
FOR IDENTIFICATION PURPOSE ONLY

參考編號
REFERENCE No.
A/H6/93



申請地點
Application Site

本摘要圖於2024年12月19日擬備，
所根據的資料為測量圖編號11-SW-15B
EXTRACT PLAN PREPARED ON 19.12.2024
BASED ON SURVEY SHEET No.
11-SW-15B

平面圖 SITE PLAN

申請地點界線只作識別用
APPLICATION SITE BOUNDARY
FOR IDENTIFICATION PURPOSE ONLY

參考編號
REFERENCE No.
A/H6/93