

**Broad Development Parameters of the Applied Use/Development
in respect of Application No. A/K15/132**

關於申請編號 A/K15/132 的擬議用途/發展的概括發展規範

Application No. 申請編號	A/K15/132		
Location/address 位置/地址	4 Tung Yuen Street, Yau Tong, Kowloon 九龍油塘東源街 4 號		
Site area 地盤面積	About 約 2,419 sq. m 平方米		
Plan 圖則	Approved Cha Kwo Ling, Yau Tong, Lei Yue Mun Outline Zoning Plan No. S/K15/27 茶果嶺、油塘、鯉魚門分區計劃大綱核准圖編號 S/K15/27		
Zoning 地帶	"Residential (Group E)" 「住宅(戊類)」		
Applied use/ development 申請用途/發展	Proposed Flat, Shop and Services and Eating Place Uses with Minor Relaxation of Plot Ratio and Building Height Restrictions 擬議分層住宅、商店及服務行業和食肆用途，並略為放寬地積比率及建築物高度限制		
Gross floor area and/or plot ratio 總樓面面積及/ 或地積比率		sq. m 平方米	Plot ratio 地積比率
	Domestic 住用	Not more than 不多於 14,514	Not more than 不多於 6
	Non-domestic 非住用	Not more than 不多於 2,177.1	Not more than 不多於 0.9
No. of block 幢數	Domestic 住用	-	
	Non-domestic 非住用	-	
	Composite 綜合用途	1	
Building height/No. of storeys 建築物高度/ 層數	Domestic 住用	-	m 米
		-	mPD 米(主水平基準上)
		-	Storey(s) 層
	Non-domestic 非住用	-	m 米
		-	mPD 米(主水平基準上)
		-	Storey(s) 層
	Composite 綜合用途	-	m 米
		Not more than 不多於 100	mPD 米(主水平基準上)
		Not more than 不多於 28	Storey(s) 層
	2	Exclude Basement	不包括 地庫
Site coverage 上蓋面積	Below 15m 米以下: Not more than 不多於 70% Above 15m 米以上: Not more than 不多於 33.3%		

No. of units 單位數目	342 Flats 住宅單位	
Open space 休憩用地	Private 私人	Not less than 不少於 855 sq. m 平方米
	Public 公眾	- sq. m 平方米
No. of parking spaces and loading / unloading spaces 停車位及上落客貨 車位數目	Total no. of vehicle spaces 停車位總數	67
	Private Car Parking Spaces 私家車車位	63
	Motorcycle Parking Spaces 電單車車位	4
	Total no. of vehicle loading/unloading bays/lay-bys 上落客貨車位／停車處總數	3
	Light Goods Vehicle Spaces 輕型貨車車位	1
Heavy Goods Vehicle Spaces 重型貨車車位	2	

* 有關資料是為方便市民大眾參考而提供。對於所載資料在使用上的問題及文義上的歧異，城市規劃委員會概不負責。若有任何疑問，應查閱申請人提交的文件。


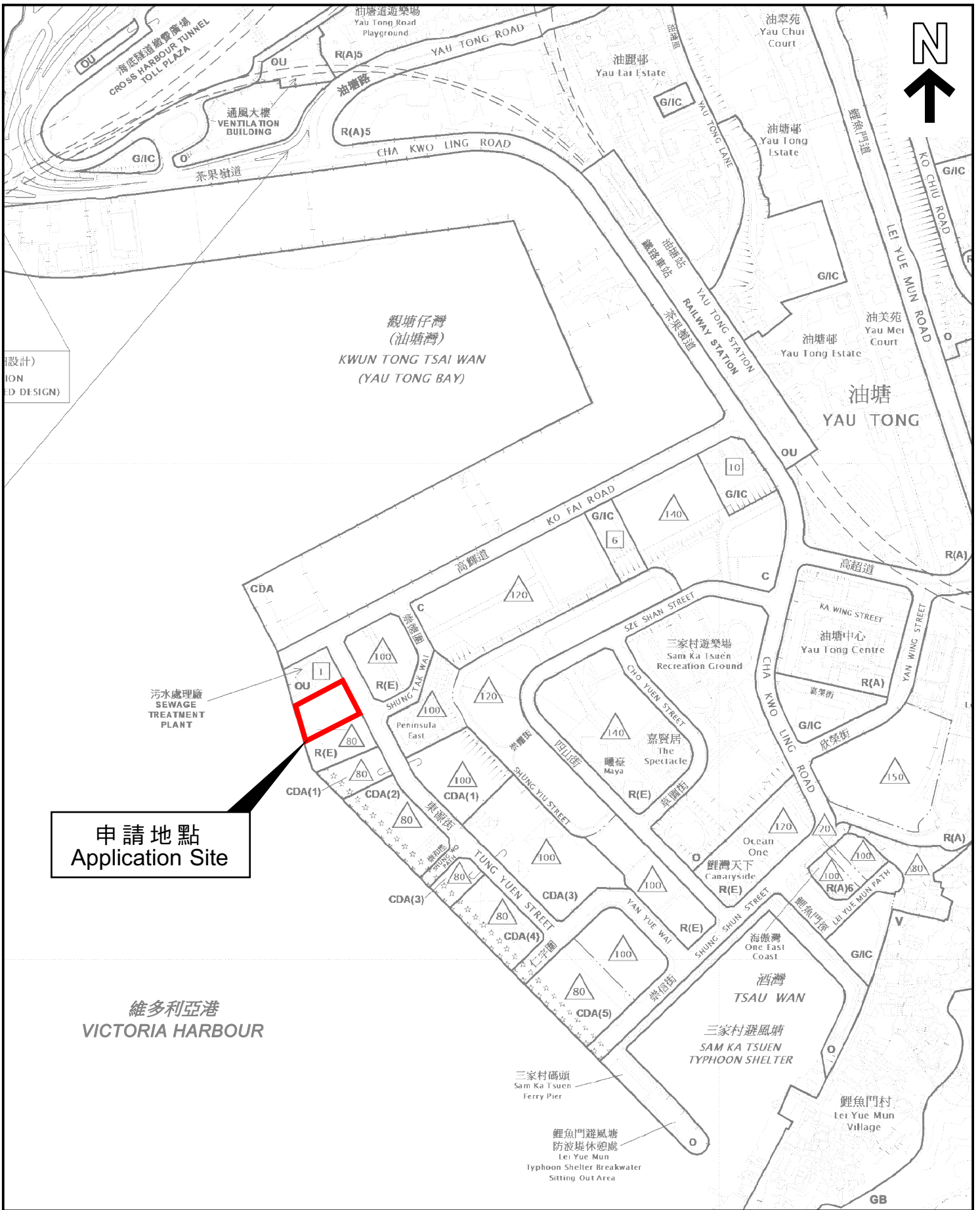
The information is provided for easy reference of the general public. Under no circumstances will the Town Planning Board accept any liabilities for the use of the information nor any inaccuracies or discrepancies of the information provided. In case of doubt, reference should always be made to the submission of the applicant.

Submitted Plans, Drawings and Documents 提交的圖則、繪圖及文件

	<u>Chinese</u> 中文	<u>English</u> 英文
<u>Plans and Drawings 圖則及繪圖</u>		
Master layout plan(s)/Layout plan(s) 總綱發展藍圖／布局設計圖	<input type="checkbox"/>	<input checked="" type="checkbox"/>
Block plan(s) 樓宇位置圖	<input type="checkbox"/>	<input type="checkbox"/>
Floor plan(s) 樓宇平面圖	<input type="checkbox"/>	<input checked="" type="checkbox"/>
Sectional plan(s) 截視圖	<input type="checkbox"/>	<input checked="" type="checkbox"/>
Elevation(s) 立視圖	<input type="checkbox"/>	<input type="checkbox"/>
Photomontage(s) showing the proposed development 顯示擬議發展的合成照片	<input type="checkbox"/>	<input checked="" type="checkbox"/>
Master landscape plan(s)/Landscape plan(s) 園境設計總圖／園境設計圖	<input type="checkbox"/>	<input type="checkbox"/>
Others (please specify) 其他（請註明）	<input type="checkbox"/>	<input type="checkbox"/>
<u>Reports 報告書</u>		
Planning Statement / Justifications 規劃綱領 / 理據	<input type="checkbox"/>	<input checked="" type="checkbox"/>
Environmental assessment (noise, air and/or water pollutions) 環境評估（噪音、空氣及／或水的污染）	<input type="checkbox"/>	<input checked="" type="checkbox"/>
Traffic impact assessment (on vehicles) 就車輛的交通影響評估	<input type="checkbox"/>	<input checked="" type="checkbox"/>
Traffic impact assessment (on pedestrians) 就行人的交通影響評估	<input type="checkbox"/>	<input type="checkbox"/>
Visual impact assessment 視覺影響評估	<input type="checkbox"/>	<input checked="" type="checkbox"/>
Landscape impact assessment 景觀影響評估	<input type="checkbox"/>	<input type="checkbox"/>
Tree Survey 樹木調查	<input type="checkbox"/>	<input type="checkbox"/>
Geotechnical impact assessment 土力影響評估	<input type="checkbox"/>	<input type="checkbox"/>
Drainage impact assessment 排水影響評估	<input type="checkbox"/>	<input type="checkbox"/>
Sewerage impact assessment 排污影響評估	<input type="checkbox"/>	<input type="checkbox"/>
Risk Assessment 風險評估	<input type="checkbox"/>	<input type="checkbox"/>
Others (please specify) 其他（請註明）	<input type="checkbox"/>	<input checked="" type="checkbox"/>
<u>Landscape master plan and tree treatment proposal 園境設計總圖及樹木處理建議</u>		
<u>Air quality impact assessment 空氣質素影響評估</u>		
<u>Air ventilation assessment 空氣流通評估</u>		
<u>Drainage and sewerage impact assessment 排水及排污影響評估</u>		
Note: May insert more than one 「✓」. 註：可在多於一個方格內加上「✓」號		

Note: The information in the Gist of Application above is provided by the applicant for easy reference of the general public. Under no circumstances will the Town Planning Board accept any liabilities for the use of the information nor any inaccuracies or discrepancies of the information provided. In case of doubt, reference should always be made to the submission of the applicant.

註：上述申請摘要的資料是由申請人提供以方便市民大眾參考。對於所載資料在使用上的問題及文義上的歧異，城市規劃委員會概不負責。若有任何疑問，應查閱申請人提交的文件。




(設計)
ION
ED DESIGN)

申請地點
Application Site

維多利亞港
VICTORIA HARBOUR

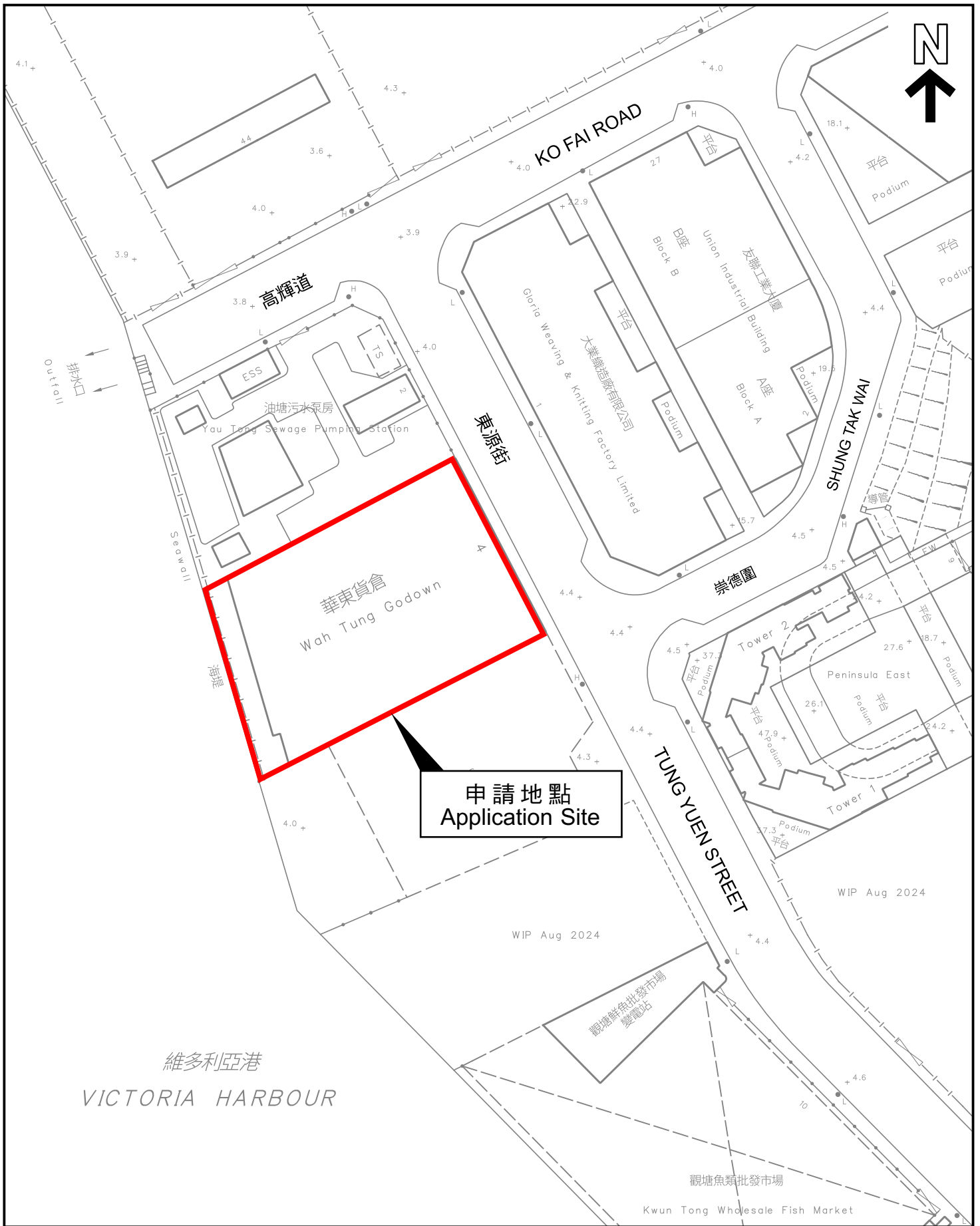
本摘要圖於2025年1月10日擬備，所根據的資料為於2022年11月8日核准的分區計劃大綱圖編號S/K15/27
EXTRACT PLAN PREPARED ON 10.1.2025
BASED ON OUTLINE ZONING PLAN No.
S/K15/27 APPROVED ON 8.11.2022

位置圖 LOCATION PLAN



申請地點界線只作識別用
APPLICATION SITE BOUNDARY
FOR IDENTIFICATION PURPOSE ONLY

參考編號
REFERENCE No.
A/K15/132



本摘要圖於2025年1月10日擬備，
 所根據的資料為測量圖編號11-SE-4C
 EXTRACT PLAN PREPARED ON
 10.1.2025 BASED ON SURVEY SHEET
 No. 11-SE-4C

平面圖 SITE PLAN

申請地點界線只作識別用
 APPLICATION SITE BOUNDARY
 FOR IDENTIFICATION PURPOSE ONLY

參考編號
 REFERENCE No.
A/K15/132