

**Broad Development Parameters of the Applied Use/Development
in respect of Application No. A/YL-SK/410**

關乎申請編號 A/YL-SK/410 的擬議用途/發展的概括發展規範

Application No. 申請編號	A/YL-SK/410		
Location/address 位置/地址	Lots 573 RP and 1710 in D.D.114, Shek Kong, Yuen Long, New Territories 新界元朗石崗丈量約份第 114 約地段第 573 號餘段及第 1710 號		
Site area 地盤面積	About 約 4,411 sq. m 平方米		
Plan 圖則	Approved Shek Kong Outline Zoning Plan No. S/YL-SK/9 石崗分區計劃大綱核准圖編號 S/YL-SK/9		
Zoning 地帶	"Industrial (Group D)" 「工業(丁類)」		
Applied use/ development 申請用途/發展	Proposed Temporary Concrete Batching Plant with Ancillary Facilities for a Period of 5 Years 擬議臨時混凝土配料廠連附屬設施 (為期 5 年)		
Gross floor area and/or plot ratio 總樓面面積及/ 或地積比率		sq. m 平方米	Plot ratio 地積比率
	Domestic 住用	-	-
	Non-domestic 非住用	About 約 4,411	About 約 1
No. of block 幢數	Domestic 住用	-	
	Non-domestic 非住用	-	
	Composite 綜合用途	-	
Building height/No. of storeys 建築物高度/ 層數	Domestic 住用	-	m 米
		-	mPD 米(主水平基準上)
		-	Storey(s) 層
	Non-domestic 非住用	Not more than 不多於 13	m 米
		-	mPD 米(主水平基準上)
		Not more than 不多於 3	Storey(s) 層
	Composite 綜合用途	-	m 米
		-	mPD 米(主水平基準上)
		-	Storey(s) 層
Site coverage 上蓋面積	About 約 32 %		
No. of units 單位數目	-		

Open space 休憩用地	Private 私人	-	sq. m 平方米
	Public 公眾	-	sq. m 平方米
No. of parking spaces and loading / unloading spaces 停車位及上落客貨 車位數目	Total no. of vehicle spaces 停車位總數		14
	Private Car Parking Spaces 私家車車位		2
	Heavy Goods Vehicle Parking Spaces 重型貨車泊車位		12
	Total no. of vehicle loading/unloading bays/lay-bys 上落客貨車位／停車處總數		2
	Tankers 槽車		2

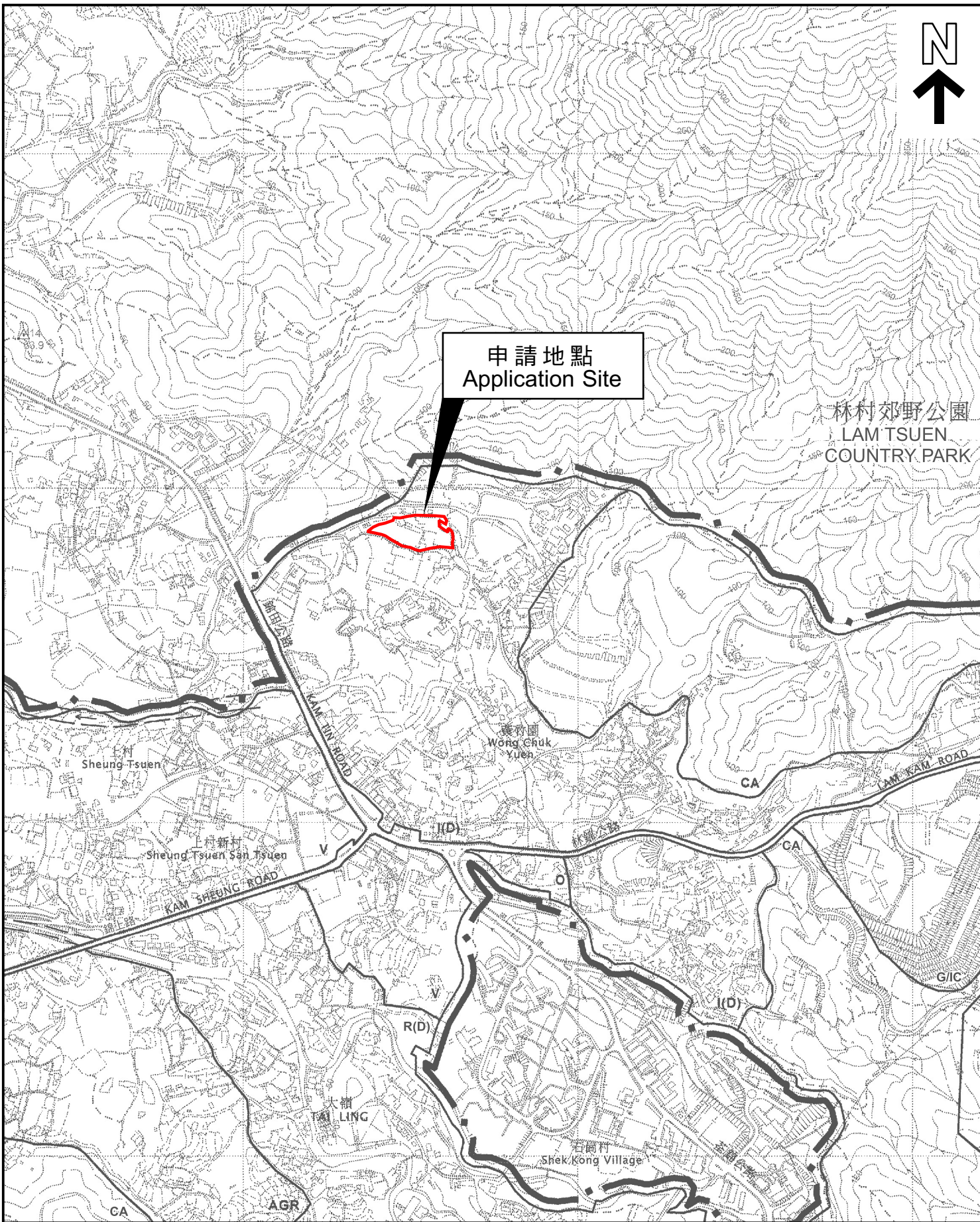
* 有關資料是為方便市民大眾參考而提供。對於所載資料在使用上的問題及文義上的歧異，城市規劃委員會概不負責。若有任何疑問，應查閱申請人提交的文件。

The information is provided for easy reference of the general public. Under no circumstances will the Town Planning Board accept any liabilities for the use of the information nor any inaccuracies or discrepancies of the information provided. In case of doubt, reference should always be made to the submission of the applicant.

Submitted Plans, Drawings and Documents 提交的圖則、繪圖及文件		
	Chinese 中文	English 英文
<u>Plans and Drawings 圖則及繪圖</u>		
Master layout plan(s)/Layout plan(s) 總綱發展藍圖／布局設計圖	<input type="checkbox"/>	<input checked="" type="checkbox"/>
Block plan(s) 樓宇位置圖	<input type="checkbox"/>	<input type="checkbox"/>
Floor plan(s) 樓宇平面圖	<input type="checkbox"/>	<input type="checkbox"/>
Sectional plan(s) 截視圖	<input type="checkbox"/>	<input type="checkbox"/>
Elevation(s) 立視圖	<input type="checkbox"/>	<input checked="" type="checkbox"/>
Photomontage(s) showing the proposed development 顯示擬議發展的合成照片	<input type="checkbox"/>	<input type="checkbox"/>
Master landscape plan(s)/Landscape plan(s) 園境設計總圖／園境設計圖	<input type="checkbox"/>	<input type="checkbox"/>
Others (please specify) 其他（請註明）	<input type="checkbox"/>	<input checked="" type="checkbox"/>
<u>Plans Related to the Application Site 申請地點的相關圖則</u>		
<u>Plans Related to the Affected Premises 受影響處所的相關圖則</u>		
<u>Plans Related to Hung Shui Kiu / Ha Tsuen New Development Area 洪水橋／厦村新發展區的相關圖則</u>		
<u>Alternative Sites for Relocation Plan 替代的搬遷選址圖</u>		
<u>Aerial Photo 航攝照片</u>		
<u>Reports 報告書</u>		
Planning Statement / Justifications 規劃綱領 / 理據	<input type="checkbox"/>	<input checked="" type="checkbox"/>
Environmental assessment (noise, air and/or water pollutions) 環境評估（噪音、空氣及／或水的污染）	<input type="checkbox"/>	<input checked="" type="checkbox"/>
Traffic impact assessment (on vehicles) 就車輛的交通影響評估	<input type="checkbox"/>	<input checked="" type="checkbox"/>
Traffic impact assessment (on pedestrians) 就行人的交通影響評估	<input type="checkbox"/>	<input type="checkbox"/>
Visual impact assessment 視覺影響評估	<input type="checkbox"/>	<input type="checkbox"/>
Landscape impact assessment 景觀影響評估	<input type="checkbox"/>	<input type="checkbox"/>
Tree Survey 樹木調查	<input type="checkbox"/>	<input type="checkbox"/>
Geotechnical impact assessment 土力影響評估	<input type="checkbox"/>	<input type="checkbox"/>
Drainage impact assessment 排水影響評估	<input type="checkbox"/>	<input checked="" type="checkbox"/>
Sewerage impact assessment 排污影響評估	<input type="checkbox"/>	<input type="checkbox"/>
Risk Assessment 風險評估	<input type="checkbox"/>	<input type="checkbox"/>
Others (please specify) 其他（請註明）	<input type="checkbox"/>	<input type="checkbox"/>
Note: May insert more than one 「✓」. 註：可在多於一個方格內加上「✓」號		

Note: The information in the Gist of Application above is provided by the applicant for easy reference of the general public. Under no circumstances will the Town Planning Board accept any liabilities for the use of the information nor any inaccuracies or discrepancies of the information provided. In case of doubt, reference should always be made to the submission of the applicant.

註：上述申請摘要的資料是由申請人提供以方便市民大眾參考。對於所載資料在使用上的問題及文義上的歧異，城市規劃委員會概不負責。若有任何疑問，應查閱申請人提交的文件。



申請地點
Application Site

林村郊野公園
LAM TSUEN
COUNTRY PARK

上村
Sheung Tsuen

上村新村
Sheung Tsuen San Tsuen

黃竹園
Wong Chuk Yuen

大嶺
LING


石崗村
Shek Kong Village

本摘要圖於2025年2月24日擬備，
所根據的資料為於2006年10月17日
核准的分區計劃大綱圖編號S/YL-SK/9

EXTRACT PLAN PREPARED ON
24.2.2025 BASED ON OUTLINE ZONING
PLAN No. S/YL-SK/9 APPROVED ON
17.10.2006

位置圖 LOCATION PLAN

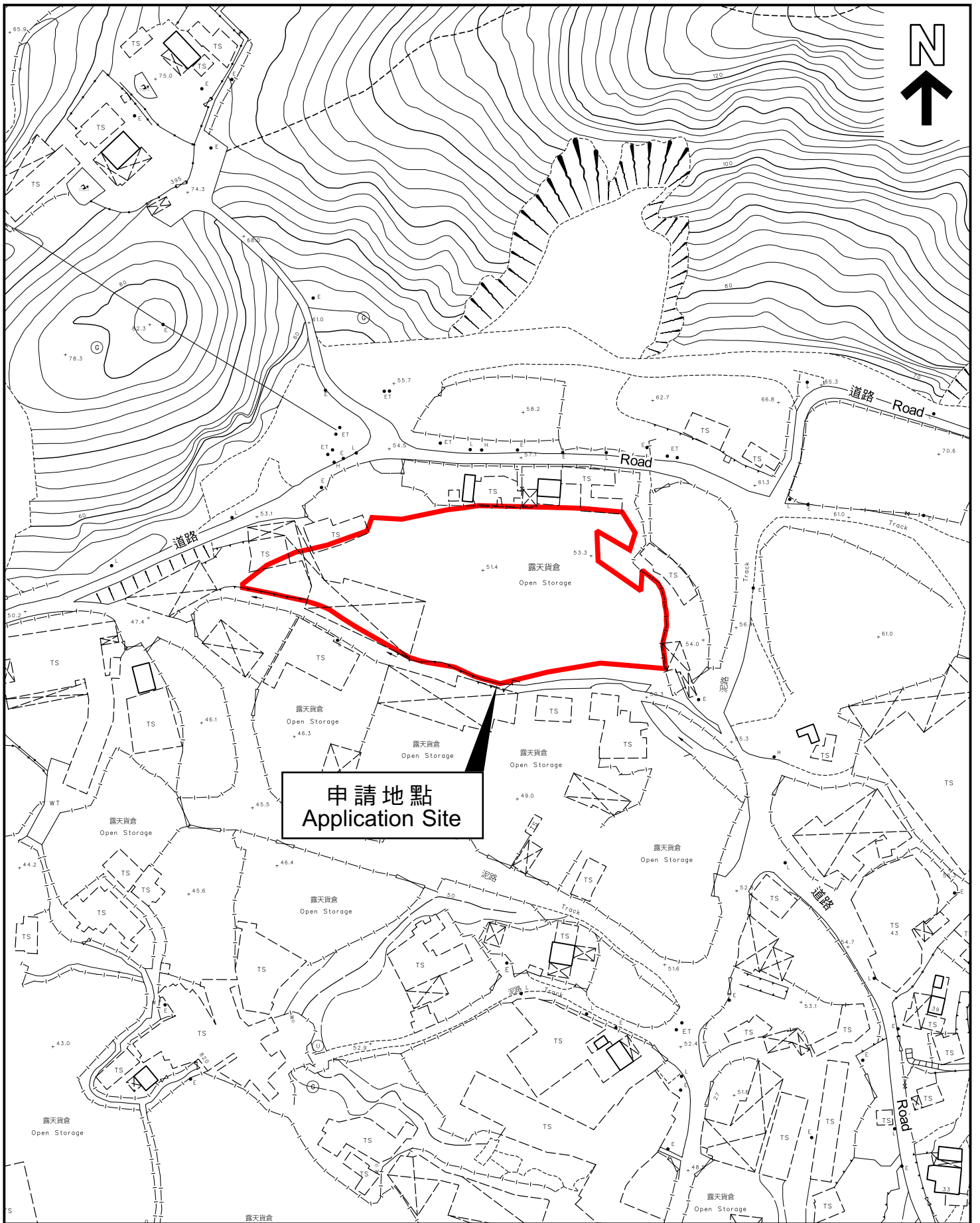
SCALE 1:7 500 比例尺



申請地點界線只作識別用
APPLICATION SITE BOUNDARY
FOR IDENTIFICATION PURPOSE ONLY

參考編號
REFERENCE No.

A/YL-SK/410



本摘要圖於2025年2月24日擬備，
所根據的資料為測量圖編號
6-NE-15A及15C

EXTRACT PLAN PREPARED ON
24.2.2025 BASED ON SURVEY SHEET
No. 6-NE-15A&15C

平面圖 SITE PLAN

申請地點界線只作識別用
APPLICATION SITE BOUNDARY
FOR IDENTIFICATION PURPOSE ONLY

參考編號
REFERENCE No.

A/YL-SK/410