

**Broad Development Parameters of the Applied Use/Development
in respect of Application No. A/H3/450**

關於申請編號 A/H3/450 的擬議用途/發展的概括發展規範

Application No. 申請編號	A/H3/450			
Location/address 位置/地址	Nos. 381 and 383 Queen's Road West, Hong Kong 香港皇后大道西 381 及 383 號			
Site area 地盤面積	About 約 123.3 sq. m 平方米			
Plan 圖則	Approved Sai Ying Pun & Sheung Wan Outline Zoning Plan No. S/H3/34 西營盤及上環分區計劃大綱核准圖編號 S/H3/34			
Zoning 地帶	"Residential (Group A) 6" and area shown as 'Road' 「住宅(甲類)6」及顯示為「道路」的地方			
Applied use/ development 申請用途/發展	Proposed Hotel 擬議酒店			
Gross floor area and/or plot ratio 總樓面面積及/ 或地積比率		sq. m 平方米	Plot ratio 地積比率	
	Domestic 住用	-	-	
	Non-domestic 非住用	About 約 1,501.538	About 約 12.188 (包括額外地積比率 0.188 including bonus plot ratio of 0.188)	
No. of block 幢數	Domestic 住用	-		
	Non-domestic 非住用	1		
	Composite 綜合用途	-		
Building height/No. of storeys 建築物高度/ 層數	Domestic 住用	-	m 米	
		-	mPD 米(主水平基準上)	
		-	Storey(s) 層	
	Non-domestic 非住用	Not more than 不多於 76.50	m 米	
		Not more than 不多於 86.45	mPD 米(主水平基準上)	
		Not more than 不多於 24	Storey(s) 層	
	Composite 綜合用途	-	m 米	
		-	mPD 米(主水平基準上)	
		-	Storey(s) 層	
Site coverage 上蓋面積	About 約 60.850% (包括額外上蓋面積 0.850% including bonus site coverage of 0.850%)			
No. of units	44 Hotel Rooms 酒店房間			

單位數目			
Open space 休憩用地	Private 私人	-	sq. m 平方米
	Public 公眾	-	sq. m 平方米
No. of parking spaces and loading / unloading spaces 停車位及上落客貨 車位數目	-		

* 有關資料是為方便市民大眾參考而提供。對於所載資料在使用上的問題及文義上的歧異，城市規劃委員會概不負責。若有任何疑問，應查閱申請人提交的文件。

The information is provided for easy reference of the general public. Under no circumstances will the Town Planning Board accept any liabilities for the use of the information nor any inaccuracies or discrepancies of the information provided. In case of doubt, reference should always be made to the submission of the applicant.

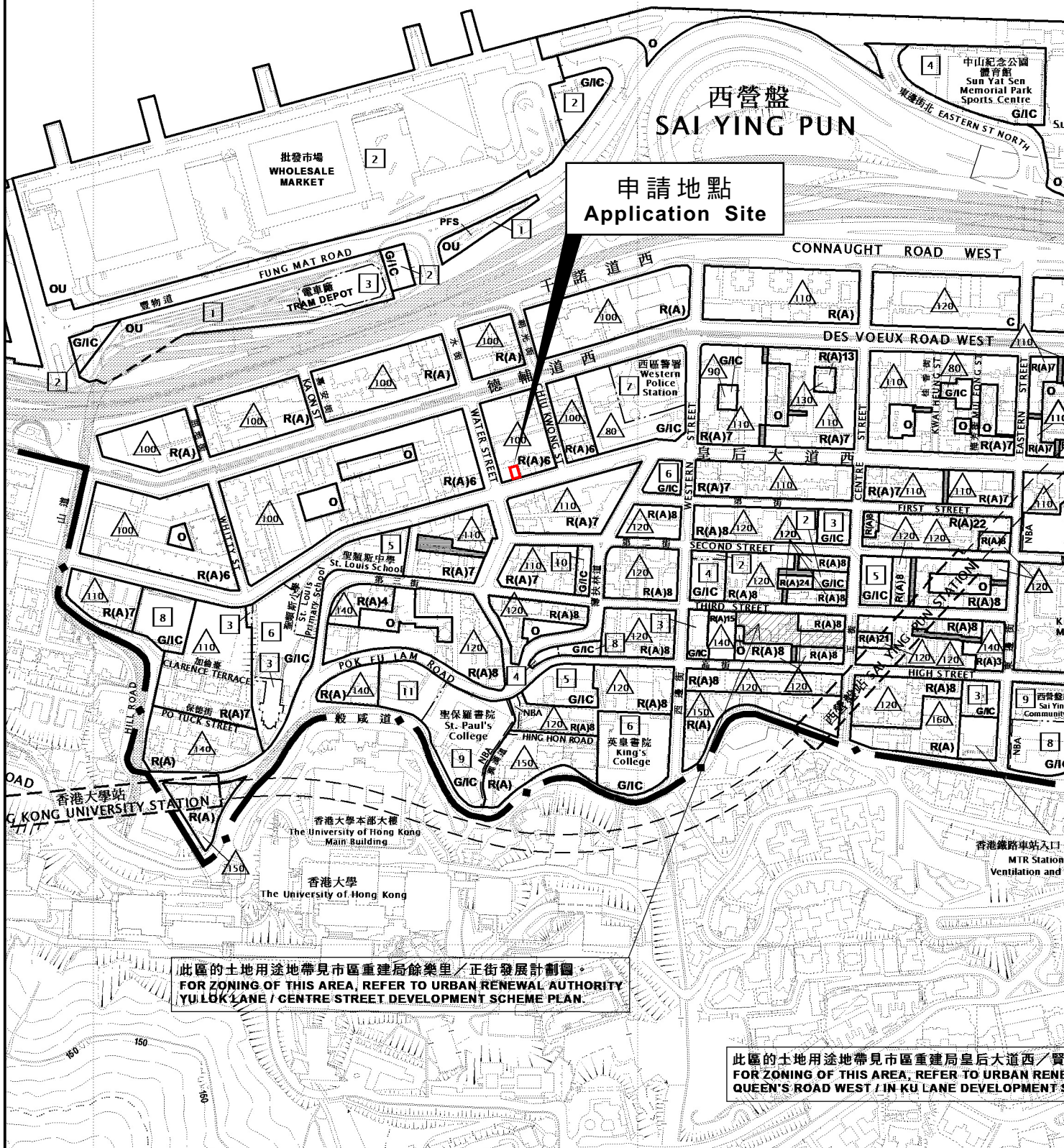
Submitted Plans, Drawings and Documents 提交的圖則、繪圖及文件

	<u>Chinese</u> 中文	<u>English</u> 英文
<u>Plans and Drawings 圖則及繪圖</u>		
Master layout plan(s)/Layout plan(s) 總綱發展藍圖／布局設計圖	<input type="checkbox"/>	<input checked="" type="checkbox"/>
Block plan(s) 樓宇位置圖	<input type="checkbox"/>	<input checked="" type="checkbox"/>
Floor plan(s) 樓宇平面圖	<input type="checkbox"/>	<input checked="" type="checkbox"/>
Sectional plan(s) 截視圖	<input type="checkbox"/>	<input checked="" type="checkbox"/>
Elevation(s) 立視圖	<input type="checkbox"/>	<input type="checkbox"/>
Photomontage(s) showing the proposed development 顯示擬議發展的合成照片	<input type="checkbox"/>	<input type="checkbox"/>
Master landscape plan(s)/Landscape plan(s) 園境設計總圖／園境設計圖	<input type="checkbox"/>	<input type="checkbox"/>
Others (please specify) 其他（請註明）	<input type="checkbox"/>	<input type="checkbox"/>
<u>Reports 報告書</u>		
Planning Statement / Justifications 規劃綱領 / 理據	<input type="checkbox"/>	<input checked="" type="checkbox"/>
Environmental assessment (noise, air and/or water pollutions) 環境評估（噪音、空氣及／或水的污染）	<input type="checkbox"/>	<input type="checkbox"/>
Traffic impact assessment (on vehicles) 就車輛的交通影響評估	<input type="checkbox"/>	<input type="checkbox"/>
Traffic impact assessment (on pedestrians) 就行人的交通影響評估	<input type="checkbox"/>	<input type="checkbox"/>
Visual impact assessment 視覺影響評估	<input type="checkbox"/>	<input type="checkbox"/>
Landscape impact assessment 景觀影響評估	<input type="checkbox"/>	<input type="checkbox"/>
Tree Survey 樹木調查	<input type="checkbox"/>	<input type="checkbox"/>
Geotechnical impact assessment 土力影響評估	<input type="checkbox"/>	<input type="checkbox"/>
Drainage impact assessment 排水影響評估	<input type="checkbox"/>	<input type="checkbox"/>
Sewerage impact assessment 排污影響評估	<input type="checkbox"/>	<input type="checkbox"/>
Risk Assessment 風險評估	<input type="checkbox"/>	<input type="checkbox"/>
Others (please specify) 其他（請註明）	<input type="checkbox"/>	<input type="checkbox"/>

Note: May insert more than one 「✓」. 註：可在多於一個方格內加上「✓」號

Note: The information in the Gist of Application above is provided by the applicant for easy reference of the general public. Under no circumstances will the Town Planning Board accept any liabilities for the use of the information nor any inaccuracies or discrepancies of the information provided. In case of doubt, reference should always be made to the submission of the applicant.

註：上述申請摘要的資料是由申請人提供以方便市民大眾參考。對於所載資料在使用上的問題及文義上的歧異，城市規劃委員會概不負責。若有任何疑問，應查閱申請人提交的文件。

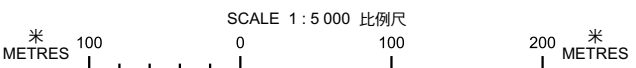


此區的土地用途地帶見市區重建局餘樂里／正街發展計劃圖
 FOR ZONING OF THIS AREA, REFER TO URBAN RENEWAL AUTHORITY
 YU LOK LANE / CENTRE STREET DEVELOPMENT SCHEME PLAN

此區的土地用途地帶見市區重建局皇后大道西／賢
 FOR ZONING OF THIS AREA, REFER TO URBAN RENEWAL AUTHORITY
 QUEEN'S ROAD WEST / IN KU LANE DEVELOPMENT SCHEME PLAN

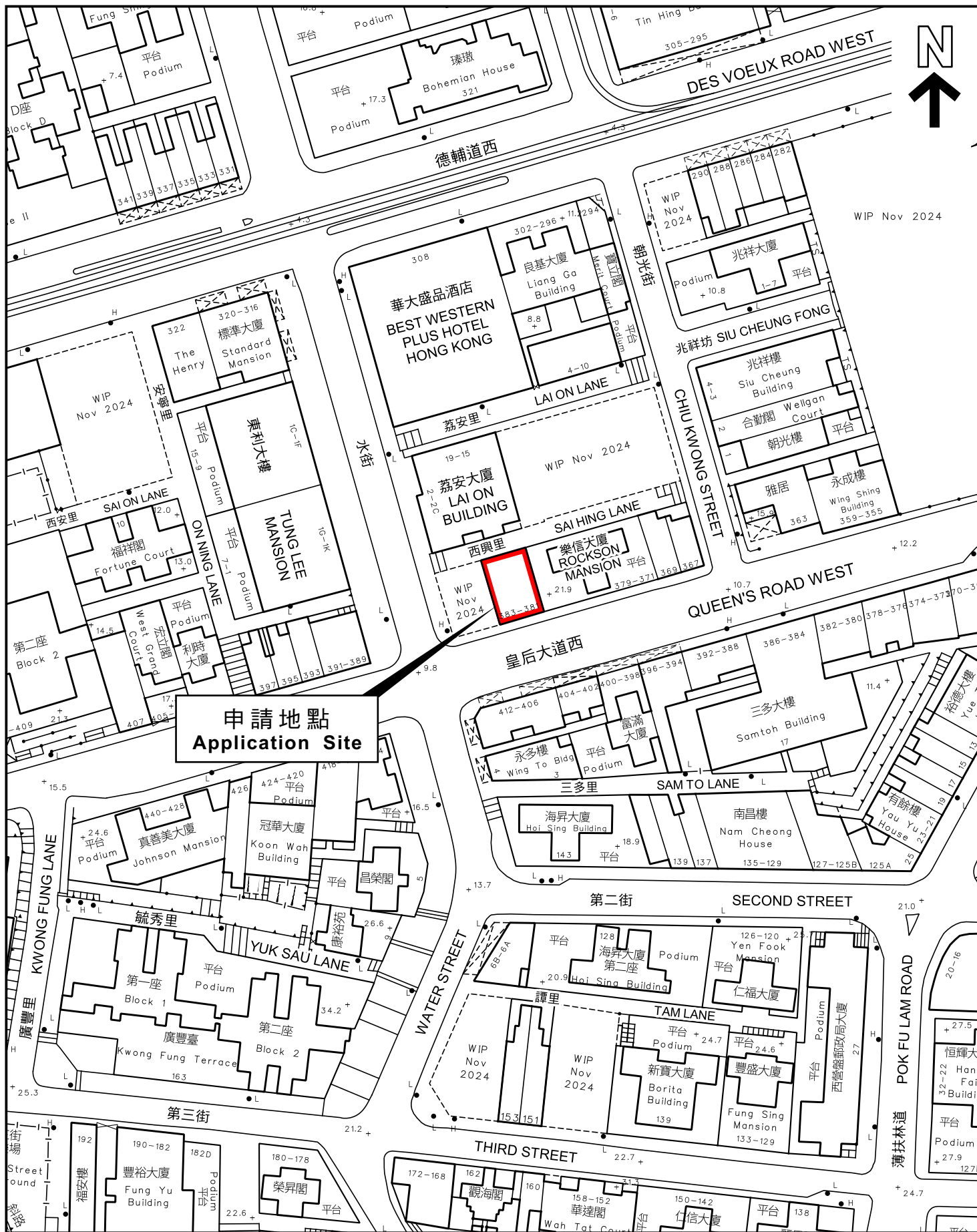
本摘要圖於2025年3月4日擬備，
 所根據的資料為於2020年11月3日
 核准的分區計劃大綱圖編號S/H3/34
 EXTRACT PLAN PREPARED ON 4.3.2025
 BASED ON OUTLINE ZONING PLAN
 No. S/H3/34 APPROVED ON 3.11.2020

位置圖 LOCATION PLAN



申請地點界線只作識別用
 APPLICATION SITE BOUNDARY
 FOR IDENTIFICATION PURPOSE ONLY

參考編號
 REFERENCE No.
A/H3/450



申請地點
Application Site

平面圖 SITE PLAN

本摘要圖於2025年3月4日擬備，
所根據的資料為測量圖編號11-SW-7B
EXTRACT PLAN PREPARED ON
4.3.2025 BASED ON SURVEY SHEET
No. 11-SW-7B

申請地點界線只作識別用
APPLICATION SITE BOUNDARY
FOR IDENTIFICATION PURPOSE ONLY

參考編號
REFERENCE No.
A/H3/450